





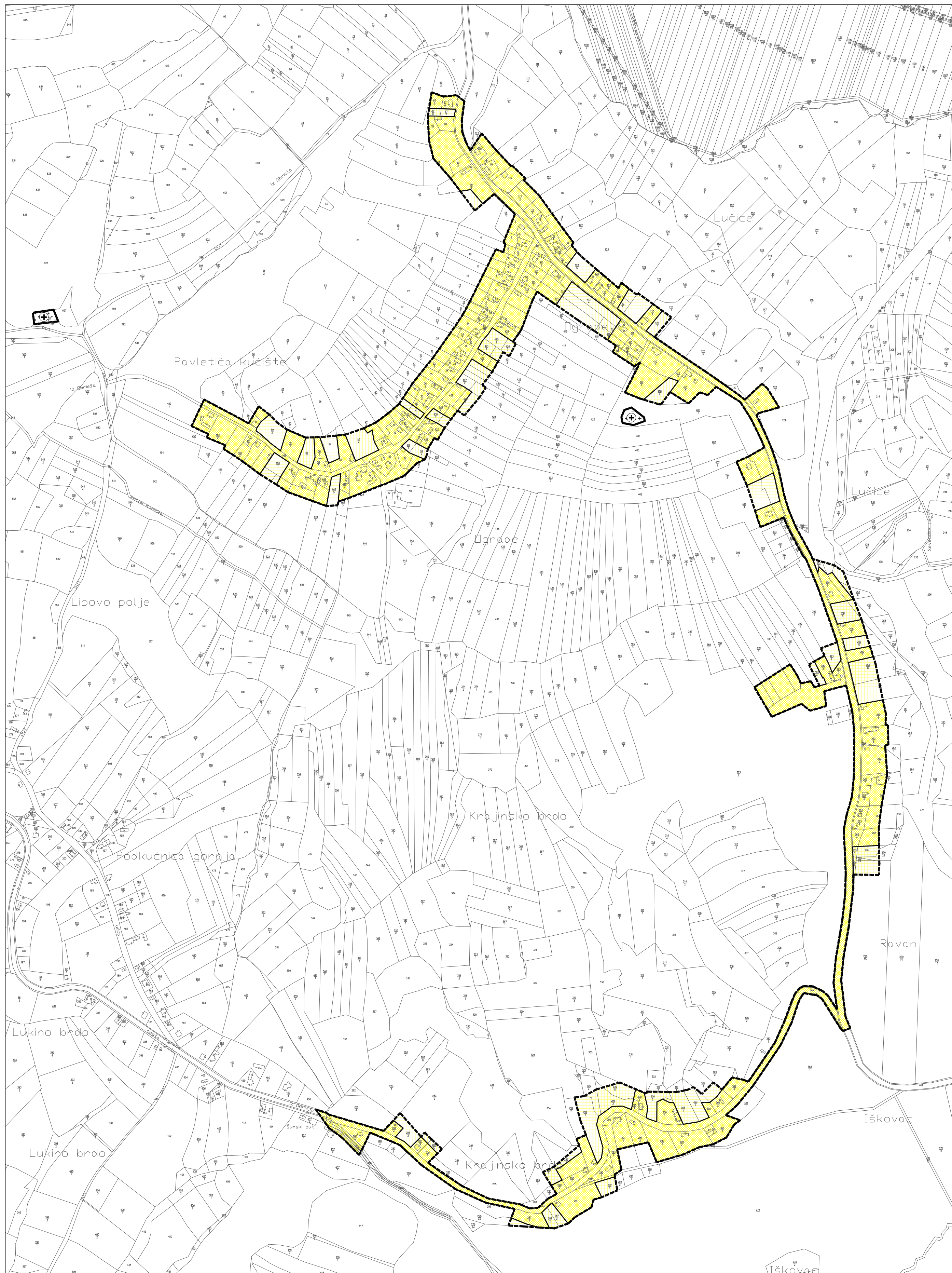
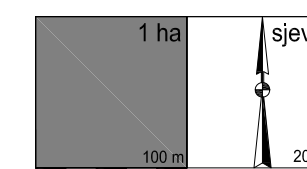
# PROSTORNI PLAN UREĐENJA GRADA PAKRACA Izmjene i dopune


4. GRAĐEVINSKA PODRUČJA NASELJA  
4.26. OMANOVAC

## TUMAČ ZNAKOVLJA

GRAĐEVINSKO PODRUČJE NASELJA

-  GRANICA GRAĐEVINSKOG PODRUČJA
-  IZGRAĐENI DIO GRAĐEVINSKOG PODRUČJA NASELJA
-  NEIZGRAĐENI DIO GRAĐEVINSKOG PODRUČJA NASELJA
-  GROBLJE



<b>Županija: POŽEŠKO-SLAVONSKA ŽUPANIJA</b> <b>Grad: PAKRAC</b>			
Naziv prostornog plana: <b>PROSTORNI PLAN UREĐENJA GRADA PAKRACA Izmjene i dopune</b>			
Naziv kartografskog prikaza: <b>GRAĐEVINSKA PODRUČJA NASELJA OMANOVAC</b>			
Broj kartografskog prikaza:	<b>4.26.</b>	Mjerilo kartografskog prikaza:	<b>1 : 5000</b>
Osnova za izradu Plana: Odluka Gradskog vijeća o izradi Izmjene i dopune PPUG Pakraca („Službeni glasnik grada Pakraca“, br. 01/11)		Odluka Gradskog vijeća o donošenju Izmjene i dopune PPUG Pakraca („Službeni glasnik grada Pakraca“, br. 2/12)	
Javna rasprava (datum objave): <b>09. prosinca 2011. god.</b>		Javni uvid održan od: <b>19. prosinca 2011. god.</b> do: <b>30. prosinca 2011. god.</b>	
Pečat tijela odgovornog za provođenje javne rasprave: M.P.		Odgovorna osoba za provođenje javne rasprave: <b>Marija Čar, bacc.ing.aedif.</b>	
Suglasnost Župana na Konačni prijedlog Izmjene i dopune PPUG Pakraca prema članku 98. Zakona o prostornom uređenju i gradnji („NN“, br. 76/07, 38/09, 55/11, 90/11 i 50/12), Klasa: 350-02/12-01/11, Urbroj: 2177/1-01-01-12-4 od 09. svibnja 2012. god.			
Pravna osoba koja je izradilo Plan: <b>ZAVOD ZA PROSTORNO UREĐENJE POŽEŠKO SLAVONSKE ŽUPANIJE</b> Županijska 7, 34000 POŽEGA			
Pečat pravne osobe koja je izradila Plan: M.P.		Odgovorna osoba: Ravnatelj Zavoda: <b>Mladenko Soldo, mag.ing.aedif.</b>	
Odgovorni voditelji: <b>Renata Madunić-Hajek, mag.ing.arch.</b> ovlaštena arhitekta urbanistica		Koordinator izrade Plana: <b>Marija Čar, bacc.ing.aedif.</b>	
<b>Stručni tim u izradi Plana:</b> 1. <b>Mladenko Soldo, mag.ing.aedif.</b> 2. <b>Renata Madunić-Hajek, mag.ing.arch.</b> 3. <b>Gordana Boban, mag.ing.arch.</b> 4. <b>Davor Šarić, mag.ing.techn.ign.</b> 5. <b>Marija Franjić, bacc.admin.publ.</b> 6. <b>Dragica Obradović, bacc.ing.aedif.</b> 7. <b>Tihomir Bahora, bacc.ing.aedif.</b>		<b>Vanjski suradnici:</b> 1. <b>Željko Obradović, mag.iur.</b> 2. <b>Branka Kuba, mag.oec.</b> 3. <b>Elvira Mirković, mag.ing.agr.</b> 4. <b>mr.sc. Tomislav Crnjac,</b>	
Pečat predstavničkog tijela: M.P.		Predsjednik predstavničkog tijela: <b>Zoran Krejči</b>	
Istovjetnost ovog prostornog plana s izvornikom ovjerava: <b>Mladenko Soldo, mag.ing.aedif.</b>		Pečat nadležnog tijela: M.P.	