





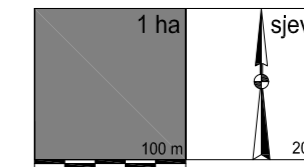
# PROSTORNI PLAN UREĐENJA GRADA PAKRACA Izmjene i dopune


## 4. GRAĐEVINSKA PODRUČJA NASELJA 4.33. TISOVAC

### TUMAČ ZNAKOVLJA

#### GRAĐEVINSKO PODRUČJE NASELJA

-  GRANICA GRAĐEVINSKOG PODRUČJA
-  IZGRAĐENI DIO GRAĐEVINSKOG PODRUČJA NASELJA
-  NEIZGRAĐENI DIO GRAĐEVINSKOG PODRUČJA NASELJA
-  GROBLJE



|  |   |  |
|--|---|--|
| <b>Županija: POŽEŠKO-SLAVONSKA ŽUPANIJA</b><br><b>Grad: PAKRAC</b>   |   |   |
| Naziv prostornog plana:<br><b>PROSTORNI PLAN UREĐENJA GRADA PAKRACA<br/>Izmjene i dopune</b>   |   |  |
| Naziv kartografskog prikaza:<br><b>GRAĐEVINSKA PODRUČJA NASELJA<br/>TISOVAC</b>  |   |  |
| Broj kartografskog prikaza:  | <b>4.33.</b>  | Mjerilo kartografskog prikaza:<br><b>1 : 5000</b>  |
| Osnova za izradu Plana:<br>Odluka Gradskog vijeća o izradi Izmjene i dopune PPUG Pakraca („Službeni glasnik grada Pakraca“, br. 01/11)   | Odluka Gradskog vijeća o donošenju Izmjene i dopune PPUG Pakraca („Službeni glasnik grada Pakraca“, br. 2/12) |  |
| Javna rasprava (datum objave): <b>09. prosinca 2011. god.</b>  | Javni uvid održan<br>od: <b>19. prosinca 2011. god.</b><br>do: <b>30. prosinca 2011. god.</b>                 |  |
| Pečat tijela odgovornog za provođenje javne rasprave:<br>M.P.  | Odgovorna osoba za provođenje javne rasprave:<br><b>Marija Čar, bacc.ing.aedif.</b>                           |  |
| Suglasnost Župana na Konačni prijedlog Izmjene i dopune PPUG Pakraca prema članku 98. Zakona o prostornom uređenju i gradnji („NN“, br. 76/07, 38/09, 55/11, 90/11 i 50/12),<br>Klasa: 350-02/12-01/11, Urbroj: 2177/1-01-01-12-4 od 09. svibnja 2012. god.  |   |  |
| Pravna osoba koja je izradilo Plan:<br><b>ZAVOD ZA PROSTORNO UREĐENJE<br/>POŽEŠKO SLAVONSKE ŽUPANIJE</b><br>Županijska 7, 34000 POŽEGA   |   |  |
| Pečat pravne osobe koja je izradila Plan:<br>M.P.  | Odgovorna osoba:<br>Ravnatelj Zavoda:<br><b>Mladenko Soldo, mag.ing.aedif.</b>                                |  |
| Odgovorni voditelj:<br><b>Renata Madunić-Hajek, mag.ing.arch.</b><br>ovlaštena arhitektica urbanistica   | Kordinator izrade Plana:<br><b>Marija Čar, bacc.ing.aedif.</b>  |  |
| <b>Stručni tim u izradi Plana:</b><br>1. <b>Mladenko Soldo, mag.ing.aedif.</b><br>2. <b>Renata Madunić-Hajek, mag.ing.arch.</b><br>3. <b>Gordana Boban, mag.ing.arch.</b><br>4. <b>Davor Šarić, mag.ing.techn.lign.</b><br>5. <b>Marija Franjić, bacc.admin.publ.</b><br>6. <b>Dragica Obradović, bacc.ing.aedif.</b><br>7. <b>Tihomir Bahora, bacc.ing.aedif.</b> |   | <b>Vanjski suradnici:</b><br>1. <b>Željko Obradović, mag.iur.</b><br>2. <b>Branka Kuba, mag.oec.</b><br>3. <b>Elvira Mirković, mag.ing.agr.</b><br>4. <b>mr.sc. Tomislav Crnjac,</b> |
| Pečat predstavničkog tijela:<br>M.P.   | Predsjednik predstavničkog tijela:<br><b>Zoran Krejči</b>   |  |
| Istovjetnost ovog prostornog plana s izvornikom ovjerava:<br><b>Mladenko Soldo, mag.ing.aedif.</b>   | Pečat nadležnog tijela:<br>M.P.   |  |