



Naručitelj:

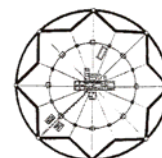
**REPUBLIKA HRVATSKA
POŽEŠKO-SLAVONSKA ŽUPANIJA
GRAD PAKRAC**



Izrađivač

JAVNA USTANOVA

**Zavod za prostorno uređenje
Požeško-slavonske županije**



Županijska 7, 34 000 Požega, HR
tel:(+385)034/290-222;fax:(+385)034/290-220

KNJIGA II

PROSTORNI PLAN UREĐENJA GRADA PAKRACA Izmjene i dopune

NOSITELJ IZRADE PLANA:

**REPUBLIKA HRVATSKA
POŽEŠKO-SLAVONSKA ŽUPANIJA
GRAD PAKRAC
Jedinstveni upravni odjel
Odsjek za graditeljstvo i komunalnu djelatnost**

STRUČNI IZRAĐIVAČ:

**ZAVOD ZA PROSTORNO UREĐENJE
POŽEŠKO-SLAVONSKE ŽUPANIJE
RAVNATELJ ZAVODA:
Mladenko Soldo, mag.ing.aedif.**

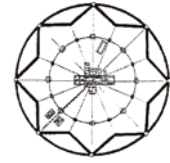
KLASA: 350-01/11-02/7

Požega, lipanj 2012. godine



JAVNA USTANOVA

**Zavod za prostorno uređenje
Požeško-slavonske županije**



Županijska 7, 34 000 Požega, HR
tel: (+385)034/290-222; fax: (+385)034/290-220

**PROSTORNI PLAN UREĐENJA
GRADA PAKRACA
Izmjene i dopune**

NOSITELJ IZRADE PLANA:

**REPUBLIKA HRVATSKA
POŽEŠKO-SLAVONSKA ŽUPANIJA
GRAD PAKRAC
Jedinstveni upravni odjel
Odsjek za graditeljstvo i komunalnu djelatnost**

STRUČNI IZRAĐIVAČ:

**ZAVOD ZA PROSTORNO UREĐENJE
POŽEŠKO-SLAVONSKE ŽUPANIJE**

ODGOVORNI VODITELJ IZRADE PLANA:


Renata Madunić-Hajek, mag.ing.arch.

STRUČNI TIM ZAVODA:

**Mladenko Soldo, mag.ing.aedif.
Renata Madunić-Hajek, mag.ing.arch.
Gordana Boban, mag.ing.arch.
Davor Šarić, mag.ing.techn.lign.
Marija Franjić, bacc.admin.publ.
Dragica Obradović, bacc.ing.aedif.
Tihomir Bahora, bacc.ing.aedif.**

VANJSKI SURADNICI:

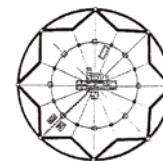
**Željko Obradović, mag.iur.
Branka Kuba, mag.oec.
Elvira Mirković, mag.agr.
mr.sc.Tomislav Crnjac**

Županija: POŽEŠKO-SLAVONSKA ŽUPANIJA Grad: P A K R A C		
Naziv prostornog plana: PROSTORNI PLAN UREĐENJA GRADA PAKRACA Izmjene i dopune		
Osnova za izradu Plana: Odluka Gradskog vijeća o izradi Izmjene i dopune PPUG Pakraca („Službeni glasnik Grada Pakraca“, br. 01/11)		Odluka Gradskog vijeća o donošenju Izmjene i dopune PPUG Pakraca („Službeni glasnik Grada Pakraca“, br.2/12)
Javna rasprava (datum objave): 09. prosinca 2011.g.		Javni uvid održan: od: 19. prosinca 2011. godine do: 30. prosinca 2011. godine
Pečat tijela odgovornog za provođenje javne rasprave: M.P.		Odgovorna osoba za provođenje javne rasprave: Marija Čar, bacc.ing.aedif.
Suglasnost Župana na Konačni prijedloga Izmjene i dopune PPUG Pakraca prema članku 98. Zakona o prostornom uređenju i gradnji („NN“, br. 76/07, 38/09, 55/11 i 90/11), Broj suglasnosti: Klasa: 350-02/12-01/11, Urbroj: 2177/1-01-01-12-4 od 09. svibnja 2012. god.		
Pravna osoba koja je izradila Plan: ZAVOD ZA PROSTORNO UREĐENJE POŽEŠKO-SLAVONSKE ŽUPANIJE Županijska 7, 34000 POŽEGA		
Pečat pravne osobe koja je izradila Plan: M.P.		Odgovorna osoba: Ravnatelj Zavoda: Mladenko Soldo, mag.ing.aedif.
Odgovorni voditelj: Renata Madunić-Hajek, mag.ing.arch. ovlaštena arhitektica urbanistica		Koordinator izrade Plana: Marija Čar, bacc.ing.aedif.
Stručni tim u izradi Plana: <ol style="list-style-type: none"> Mladenko Soldo, mag.ing.aedif. Renata Madunić-Hajek, mag.ing.arch. Gordana Boban, mag.ing.arch. Davor Šarić, mag.ing.techn.lign. Marija Franjić, bacc.admin.publ. Dragica Obradović, bacc.ing.aedif. Tihomir Bahora, bacc.ing.aedif. 		
Vanjski suradnici: <ol style="list-style-type: none"> Željko Obradović, mag.iur. Branka Kuba, mag.oec. Elvira Mirković, mag.ing.agr. mr.sc. Tomislav Crnjac, 		
Pečat predstavničkog tijela: M.P.		Predsjednik predstavničkog tijela: Zoran Krejči
Istovjetnost ovog prostornog plana s izvornikom ovjerava: Mladenko Soldo, mag.ing.aedif.		Pečat nadležnog tijela: M.P.



JAVNA USTANOVA

**Zavod za prostorno uređenje
Požeško-slavonske županije**



Županijska 7, 34 000 Požega, HR
tel:(+385)034/290-222;fax:(+385)034/290-220

PROSTORNI PLAN UREĐENJA GRADA PAKRACA

Izmjene i dopune

S A D R Ž A J

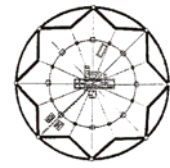
OBVEZNI PRILOZI:

- **OBRAZLOŽENJE PLANA**
- **POPIS STRUČNIH PODLOGA NA KOJIMA SE TEMELJE PROSTORNO PLANSKA RJEŠENJA**
- **POPIS SEKTORSKIH DOKUMENATA I PROPISA POŠTIVANIH U IZRADI PLANA, KOJI SE ODOSE NA NJEGOV SADRŽAJ**
- **ZAHTJEVI IZ ČLANKA 79. ZAKONA O PROSTORNOM UREĐENJU I GRADNJI („NN“, br. 76/07, 38/09, 55/11, 90/11 i 50/12)**
- **IZVJEŠĆE O PRETHODNOJ RASPRAVI**
- **IZVJEŠĆE O JAVNOJ RASPRAVI**
- **SAŽETAK ZA JAVNOST**
- **MIŠLJENJA IZ ČLANKA 94. ZAKONA O PROSTORNOM UREĐENJU I GRADNJI („NN“, br. 76/07, 38/09, 55/11, 90/11 i 50/12)**
- **EVIDENCIJA POSTUPKA IZRADA I DONOŠENJA PLANA**

Napomena: Obvezni prilozi koji nisu dio ovog Nacrta konačnog prijedloga Izmjena i dopuna PPUG Pakraca bit će priloženi uz Konačni prijedlog Izmjena i dopuna PPUG Pakraca



JAVNA USTANOVA

**Zavod za prostorno uređenje
Požeško-slavonske županije**Županijska 7, 34 000 Požega, HR
tel: (+385) 034/290-222; fax: (+385) 034/290-220**PROSTORNI PLAN UREĐENJA GRADA PAKRACA****Izmjene i dopune**

OBVEZNI PRILOZI PLANA

Obrazloženje

1. POLAZNE OSNOVE

- 1.1. Razlozi pristupanju izradi Izmjena i dopuna Prostornog plana uređenja grada Pakraca
- 1.2. Osnovni prostorni pokazatelji za područje Grada Pakraca
- 1.3. Dokumentacija koja se odnosi na PPUG Pakraca

2. IZMJENE I DOPUNE PROSTORNOG PLANA UREĐENJA GRADA PAKRACA

- 2.1. Preispitivanje pojedinih obveza propisanih Zakonom o prostornom uređenju i gradnji (NN br. 76/07, 38/09, 55/11 i 90/11) i Prostornim planom Požeško-slavonske županije ("Požeško - slavonski službeni glasnik", broj 05/02 i 05A/02, 04/11)
- 2.2. Organizacija prostora i osnovna namjena i korištenje površina
 - 2.2.1. Preispitivanje površine građevinskih područja
 - Građevinska područja naselja
 - Izdvojeno građevinsko područje turističko – športsko - rekreacijske zone „Matkovac“
 - Građevinska područja gospodarskih zona
 - 2.2.2. Iskaz prostornih pokazatelja za namjenu površina (naselja i izgrađene strukture van naselja; poljoprivredne, šumske, vodne te površine posebne namjene i ostale površine)
- 2.3. Uvjeti korištenja, uređenja i zaštite prostora
 - 2.3.1. Uvjeti i mjere zaštite kulturne baštine
 - 2.3.2. Uvjeti i mjere zaštite prirode
 - 2.3.3. Zahtjevi zaštite i spašavanja
- 2.4. Infrastrukturni sustav
 - 2.4.1. Korekcija koridora brze ceste E661
 - 2.4.2. Korekcije naziva sustava željezničkog prometa
 - 2.4.3. Gradnja osnovnih postaja mobilne telefonije
 - 2.4.4. Usklađenje PPUG-a sa Studijom razvitka vodoopskrbe na području Požeško - slavonske županije
 - 2.4.5. Usklađenje PPUG-a sa Studijom zaštite voda Požeško - slavonske županije
 - 2.4.6. Izgradnja i rekonstrukcija postojećih građevina za potrebe izgradnje malih hidroelektrana
 - 2.4.7. Izvođenje istražnih radova i eksploatacija geotermalnih izvora
 - 2.4.8. Podaci i planske smjernice HEP-a
 - 2.4.9. Obnovljivi izvori energije
- 2.5. Gospodarenje otpadom
- 2.6. Odgovor Ministarstva graditeljstva i prostornog uređenja na zahtjeve Upravnog odjela za gospodarstvo i društvene djelatnosti Grada Pakraca iznesene u postupku prethodne rasprave

1. POLAZNE OSNOVE

1.1. Razlozi pristupanju izradi Izmjena i dopuna Prostornog plana uređenja grada Pakraca

Zakonom o prostornom uređenju i gradnji (NN, br. 76/07, 38/09, 55/11 i 90/11) i pripadajućim podzakonskim aktima reguliran je sustav prostornog uređenja i gradnja te način gospodarenja, zaštite i upravljanja prostorom, u sklopu kojega značajno mjesto zauzima obveza donošenja dokumenata prostornog uređenja.

Prostorni plan uređenja Grada Pakraca (u daljnjem tekstu PPUG Pakrac) donesen je Odlukom o donošenju PPUG Pakrac ("Službeni glasnik Grada Pakraca" broj 08/07) od strane Gradskog vijeća Pakraca na 18. sjednici održanoj 26. rujna 2007. godine. Proviđa se od 04. listopada 2007. godine, osam dana od dana objave u „Službenom glasniku Grada Pakraca“, kada je stupio na snagu.

Nastavno, analizom područja Grada i sagledavanjem prostornih mogućnosti i razvojnih potreba ocijenjeno da je u pojedinim segmentima potrebno korigirati važeći PPUG Pakraca te ga uskladiti s u međuvremenu donesenom zakonskom regulativom, kao i usvojenim razvojnim projektima (prvenstveno iz područja prometne i komunalne infrastrukture) kako ne bi predstavljao ograničenje u razvoju Grada Pakraca.

Daljnjom analizom predmetnog prostora je utvrđena potreba izrade **Izmjene i dopune PPUG Pakraca** čije su osnovna programska određenja utvrđena Odlukom o Izmjeni i dopuni Prostornog plana uređenja Grada Pakraca ("Službeni glasnik" Grada Pakraca, broj 01/11), i to kako slijedi:

- usklađenje s odredbama Zakona o prostornom uređenju i gradnji,
- usklađivanja sa Prostornim planom Požeško-slavonske županije,
- korekcija infrastrukturnih sustava – korekcija koridora brze ceste E661 i izmicanje cestovnog čvorišta u naselju Badljeva,
- unošenja korekcija granica građevinskog područja naselja,
- izgradnja i rekonstrukcija postojećih građevina za potrebe izgradnje malih hidroelektrana ,
- izvođenje istražnih radova i eksploatacija geotermalnih izvora,
- korekcija uvjeta gradnje i uređenja prostora u građevinskom području naselja,
- postupanje s građevinskim otpadom.

Sukladno Odluci o izradi Izmjene i dopune PPUG Pakraca, a temeljem **Odluke Župana** Požeško-slavonske županije, Klasa: 022-01/11-01/12, Urbroj: 2177/1-01-11-2 od 30. ožujka 2011. godine (Požeško-slavonski službeni glasnik, br. 04/11) sklopljen je **Ugovor o izradi Izmjene i dopune PPUG Pakrac** (ZAVOD: Klasa:023-01/11-04/2, Urbroj: 2177/1-3-1-11-2; GRAD Pakrac: Klasa:350-01/11-01/02, Urbroj:2162-07/01-11-06; dana: 27. travnja 2011.), između Grada Pakraca i Zavoda za prostorno uređenje Požeško-slavonske županije na osnovu kojeg je izrađen elaborat Izmjene i dopune Prostornog plana uređenja Grada Pakraca (u daljnjem tekstu Izmjene i dopune PPUG Pakraca).

Nositelj izrade Izmjene i dopune PPUG Pakrac je Grad Pakrac, Jedinostveni upravni odjel, Odsjek za graditeljstvo i komunalne djelatnosti (u daljnjem tekstu: Nositelj izrade), a izrađivač sukladno čl. 38. Zakona, Zavod za prostorno uređenje Požeško-slavonske županije (u daljnjem tekstu: Izrađivač).

Obuhvat Prostornog plana uređenja Grada Pakraca jednak je administrativnom teritoriju pripadajućem Gradu Pakracu, a u kojem se pojavljuju točkaste izmjene i dopune istog. Konceptcija PPUG Pakraca od dana donošenja do danas nije mijenjana.

1.2. Osnovni prostorni pokazatelji za područje Grada Pakraca

Grad Pakrac je prema teritorijalnom ustroju jedinica lokalne samouprave u sastavu Požeško - slavonske županije, smješten na njenom sjevero - zapadnom dijelu. Svojim položajem grad Pakrac graniči:

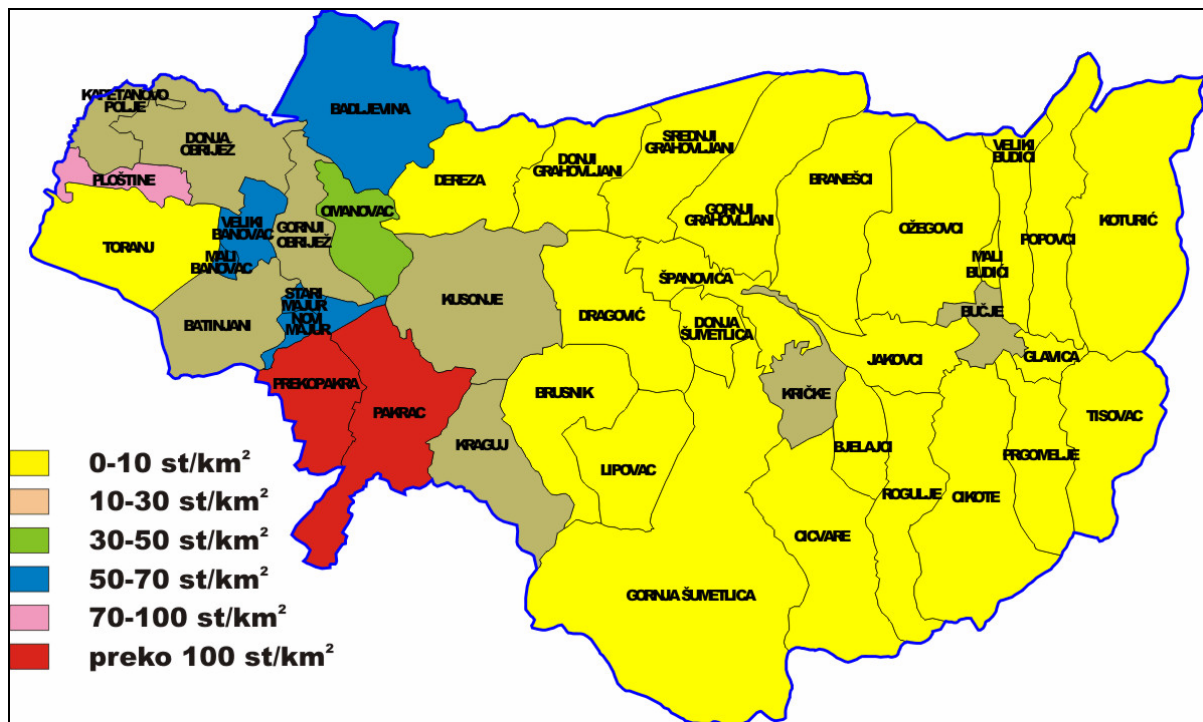
- na sjeveru s Bjelovarsko-bilogorskom županijom (Općina Sirač, Općina Dežanovac).
- na jugu s Brodsko-posavskom županijom (Općina Okučani, Općina Cernik),
- na zapadu s područjem grada Lipika te
- na istoku s općinom Brestovac.



Grad Pakrac je prvi po veličini od deset jedinica lokalne samouprave Požeško-slavonske županije, površine od 358,08 km², što iznosi 19,73 % ukupne površine Županije (1815,23). Prema posljednjem popisu stanovništva (2001. god.) na području grada Pakraca živjelo je 8.855 stanovnika, te je prosječna gustoća naseljenosti iznosila 24,73 st/km².

U svom sastavu grad Pakrac ima 42 naselja, i to: Badljevina, Batinjani, Bjelajci, Branešci, Brusnik, Bučje, Cicvare, Cikote, Dereza, Donja Obrijež, Donja Šumetlica, Donji Grahovljani, Dragović, Glavica, Gornja Obrijež, Gornja Šumetlica, Gornji Grahovljani, Jakovci, Kapetanovo Polje, Koturić, Kraguj, Kričke, Kusonje, Lipovac, Mali Banovac, Mali Budići, Novi Majur, Omanovac, Ožegovci, Pakrac, Ploštine, Popovci, Prekopakra, Prgomelje, Rogulje, Srednji Grahovljani, Stari Majur, Španovica, Tisovac, Toranj, Veliki Banovac, Veliki Budići

Gradu Pakracu teritorijalno pripada i dio građevinskog područja naselja Barica koje prema ustrojstvu JLS pripada Općini Sirač koja je u sastavu Bjelovarsko-bilogorske županije



GUSTOĆA NASELJENOSTI STATISTIČKIH PODRUČJA NASELJA, 2001. GODINA

1.3. Dokumentacija koja se odnosi na PPUG Pakrac

DOKUMENTI PROSTORNOG UREĐENJA ŠIREG PODRUČJA:

- **Prostorni plan Požeško - slavonske županije** ("Požeško - slavonski službeni glasnik", broj 05/02 i 05A/02 i 04/11)

DOKUMENTI PROSTORNOG UREĐENJA GRADA PAKRACA

- **Prostorni plan uređenja Grada Pakraca** ("Službeni glasnik Grada Pakraca", broj 08/07)
- **Generalni urbanistički plan Grada Pakraca** ("Službeni glasnik Grada Pakraca", br. 1/01)

TOPOGRAFSKO KATASTARSKE PODLOGE ZA PODRUČJE GRADA PAKRACA:

- **digitalna topografska karta u mjerilu 1:25.000 (TK25)**
- **katastarski planovi u digitalnom rasterskom obliku u mjerilu 1: 5.000**

2. IZMJENE I DOPUNE PROSTORNOG PLANA UREĐENJA GRADA PAKRACA

U skladu s programskim polazištima definiranim Odlukom o Izmjeni i dopuni Prostornog plana uređenja Grada Pakraca ("Službeni glasnik" Grada Pakraca, broj 01/11), izvršena je analiza pojedinih elemenata Prostornog plana uređenja Grada Pakraca ("Službeni glasnik Grada Pakraca" broj 08/07):

2.1. Preispitivanje pojedinih obveza propisanih Zakonom o prostornom uređenju i gradnji (NN br. 76/07, 38/09, 55/11 i 90/11) i Prostornim planom Požeško-slavonske županije ("Požeško - slavonski službeni glasnik", broj 05/02 i 05A/02, 04/11)

USKLAĐENJE PPUG-a PAKRACA SA ZAKONOM O PROSTORNOM UREĐENJU I GRADNJI

Kako je Zakon o prostornom uređenju i gradnji (NN br. 76/07, 38/09, 55/11 i 90/11 - u daljnjem tekstu: ZPUG) stupio na snagu 01. listopada 2007. godine, odnosno nakon donošenja Prostornog plana uređenja Grada Pakraca ("Službeni glasnik Grada Pakraca" broj 08/07) pojedine odredbe i termini usklađeni su s jačim propisom - važećim Zakonom, što se naročito odnosi na definiranje:

- građevinskog područja i građevne čestice
- izgrađenog i neizgrađenog dijela građevinskog područja naselja
- izgrađenost (kig) i koeficijent iskorištenosti (kis) građevne čestice
- dijelova građevine (etaže)
- visine građevine (stari termin: visina vijenca) i ukupne visine građevine (stari termin: visina sljemena) i td

Izmjenama i dopunama PPUG-a Pakrac također je ukinuta obveza izrade detaljnih planova uređenja za neizgrađena područja gospodarske i turističko - ugostiteljske namjene izvan naselja te je propisana obavezna izrada urbanističkih planova uređenja.

Odredbama PPUG-a Pakrac ostavljena je mogućnost da se obveza izrade detaljnih planova uređenja (DPU), zajedno s granicama njihovih obuhvata, za grad Pakrac, utvrdi UPU-om grada Pakraca.

USKLAĐENJE PPUG PAKRACA S PROSTORNIM PLANOM POŽEŠKO-SLAVONSKE ŽUPANIJE

Prostorni plan Požeško - slavonske županije ("Požeško - slavonski službeni glasnik", broj 05/02 i 05A/02 i 04/11) izradio je Zavod za prostorno uređenje Požeško - slavonske županije, a po pribavljanoj suglasnosti nadležnog Ministarstva usvojila ga je Skupština Požeško - slavonske županije.

Izmjene i dopune Prostornog plana Požeško - slavonske županije (u daljnjem tekstu Izmjene i dopune PPP-SŽ) donesene su 01. srpnja 2011. godine, odnosno u tijeku donošenja Odluke o izradi Izmjene i dopune PPUG Pakraca i ishođenja zahtjeva za izradu istog.

Jedan od osnovnih razloga za izradu Izmjena i dopuna PPP-SŽ bilo je žurno osiguranje prostorno planskih preduvjeta za gradnju mreže građevina elektroničke pokretne komunikacije, sukladno smjernicama od strane nadležnog Ministarstva. Istovremeno, temeljem praćenja i evidentiranja stanja u prostoru uočene su nove potrebe uslijed kojih je bilo neophodno donijeti Odluku o izradi Izmjena i dopuna Plana, kako bi iste omogućile nužni daljnji razvoj na način i u segmentima u kojima to do sada nije bilo planirano.

Tako se Izmjenama i dopunama PPP-SŽ pristupilo - prema Odluci o izradi Izmjena i dopuna Prostornog plana Požeško-slavonske županije („Službeni glasnik Požeško-slavonske županije“ broj 2/09), radi stvaranja prostorno-planskih preduvjeta za pripremu:

- izgradnje moderne cestovne infrastrukture (državnih i brzih cesta te budućeg europskog koridora E-661) sukladno trenutnim potrebama i saznanjima, kao i provjere ostalih prometnih koridora te mogućih usklađenja zasnovanih na izrađenim stručnim Studijama i Planovima kao i korekcije kategorizacije prometnica,
- mogućnosti planiranja novih telekomunikacijskih vodova te preispitivanja i korekcije trasa telekomunikacijske mreže i sustava pokretnih telekomunikacija, koja između ostalog obuhvaća i usklađivanje s izvedenim stanjem tamo gdje je to moguće,
- mogućnosti izmještanja dalekovoda na području grada Požege te preispitivanja trasa ostalih dalekovoda na području Županije,

Obzirom da se, sukladno ZPUG-u, dokument prostornog uređenja užeg područja mora uskladiti s dokumentom prostornog uređenja šireg područja, odnosno prostorni planovi lokalne razine moraju uskladiti s dokumentom prostornog uređenja državne, odnosno područne (regionalne) razine, ovim Izmjenama i dopunama usklađen je PPUG Pakraca s PPP-SŽ.

Navedena usklađenja regulirana su izmjenama i dopunama kako tekstualnog dijela (korekcijom odgovarajućih točki/članaka Odredbi za provođenje) tako i grafičkog dijela Izmjena i dopuna PPUG-a Pakrac.

2.2. Organizacija prostora i osnovna namjena i korištenje površina

2.2.1. Preispitivanje površine građevinskih područja

Od donošenja PPUG-a Pakrac ("Službeni glasnik Grada Pakraca" broj 08/07) zaprimljeno je nekoliko pojedinačnih zahtjeva za promjenom Plana vezanih za korekcije građevinskih područja (preslici zahtjeva su u prilogu ovog Obrazloženja), i to:

- BRANKO BARIŠIĆ iz Gornjih Sređana 60, 43506 Dežanovac - zahtjev za prenamjenom GP naselja Badljevina (zaprimljeno - 14.04.2011.)
- MARTER DRAGO, Prolaz baruna Trenka 22, 34550 Pakrac - zahtjev za izmjenu GP naselja Španovica od 14.04.2011. (zaprimljeno - 14.04.2011.)
- P.G. IVICA ŠPELIĆ, Novi Majur 15, 34550 Pakrac - zahtjev za izmjenu GP Pakrac (zaprimljeno - 11.04.2011.)
- KOZJEK JADRANKA Vaše 34 1215 Medvode, Slovenija - zahtjev za izmjenu GP naselja Toranj od 24.03.2011. (zaprimljeno - 28.03.2011.)
- SAŠA LAPAŠ, Školska 33, 34551 Lipik - zahtjev za izmjenu GP Pakrac (zaprimljeno - 22.02.2011.)
- ĐANIŠ BRANKO, Aleja Kestenova 11, 34550 Pakrac - zahtjev za prenamjenom GP povremenog stanovanja u GP naselja Pakrac od 12.03.2011. (zaprimljeno - 12.03.2011.)
- GORDANA LONČAREVIĆ, Brusnik 43, 34550 Pakrac – zahtjev za izmjenu GP naselja Brusnik, k.o. Lipovac od 24.05.2011. (zaprimljeno – 24.05.2011.)
- JOSIP KLIMEŠ, 30. svibnja 30, 34552 Badljevina - zahtjev za izmjenu GP naselja Badljevina od 27. srpnja 2011.
- RADOJKA I DMITAR MALINIĆ, Hrvatskih dragovoljaca 26, Kusonje, 34550 Pakrac – zahtjev za zamjenom zemljišta

U tijeku prikupljanja zahtjeva za izradu Izmjena i dopuna PPUG Pakraca, osim zahtjeva po čl.79. te navedenih pojedinačnih zahtjeva za korekcije građevinskih područja naselja od strane fizičkih osoba postavljeni su i sljedeći zahtjevi od strane grada Pakraca (preslici zahtjeva su u prilogu ovog Obrazloženja):

- Proširenje obuhvata granica građevinskog područja, prema saznanjima stručnih službi:
 - k.o. Badljevina - k.č.br. 1674/3, 1674/4, 1674/6, 1674/7, 1675/6 i dr. a prema kopiji Izvoda PP
 - k.o. Omanovac - k.č. br. 410/6 vl. Han Ana (postoji stara kuća)
 - k.o. Kusonje - k.č. br.1201/2
 - k.o. Kusonje – k.č. br. 302, 303/2
- Proširenje granice obuhvata gospodarske zone „Pakrac 5“ prema zahtjevu Upravnog odjela za gospodarstvo i društvene djelatnosti
- Izuzimanje dijela zemljišta iz obuhvata športsko - rekreativne zone „Ploštine“ (izuzeto zemljište je u naravi vinograd OPG „Časić“)
- Granice zone turističke namjene ŠRC „Matkovac“ uskladiti s parcelacijskim elaboratom

Temeljem navedenih zahtjeva Izmjenama i dopunama Prostornog plana uređenja Grada Pakraca korigirane su granice građevinskih područja pojedinih naselja Grada Pakraca, a sve planirane korekcije građevinskih područja prikazane su na kartografskim prikazima broj 4.

„Građevinska područja naselja“ (Izmjene i dopune): 4.1. Badljevina, 4.3. Bjelajci, 4.5. Brusnik, 4.7. Cicvare, 4.8. Cikote, 4.10. Donja Obrijež i Ploštine, 4.11. Donja Šumetlica, 4.13. Dragović, 4.18. Jakovci i Rogulje, 4.20. Koturić, 4.21. Kraguj, 4.23. Kusonje, 4.24. Lipovac, 4.25. Novi Majur, 4.26. Omanovac, 4.27. Pakrac, 4.28. Popovci, 4.29. Prgomelje, 4.30. Srednji Grahovljani, 4.32. Španovica, 4.33. Tisovac, 4.34. Toranj, 4.36. Veliki Budići i Mali Budići, 4.38. Prekopakra u mjerilu 1:5.000. Kartografski prikazi u mjerilu 1:5.000

• Građevinska područja naselja

Osnovnim Planom prostornog uređenja grada Pakraca ("Službeni glasnik Grada Pakraca" broj 08/07) građevinska područja naselja su se dijelila na građevinska područja stalnog (28 naselja - Badljevina, Batinjani, Branešci, Brusnik, Bučje, Dereza, Donja Obrijež, Donji Grahovljani, Dragović, Glavica, Gornja Obrijež, Gornja Šumetlica, Gornji Grahovljani, Kapetanovo polje, Kraguj, Kričke, Kusonje, Mali Banovac, Novi Majur, Omanovac, Ožegovci, Pakrac, Ploštine, Prekopakra, Stari Majur, Španovica, Toranj, Veliki Banovac) i građevinska područja naselja povremenog stanovanja (12 naselja - Bjelajci, Cikote, Donja Šumetlica, Jakovci, Koturić, Mali Budići, Popovci, Prgomelje, Rogulje, Srednji Grahovljani, Tisovac, Veliki Budići) što je uvjetovano prvenstveno smanjenjem broja stanovnika odnosno gustoće naseljenosti i budućim stagnacijom razvoja. Ovim Izmjenama i dopunama Plana termini „stalnog“ i „povremenog“ su ukinuti kao suvišni i neusklađeni sa zakonom i posebnim propisima te se sva građevinska područja naselja na području grada Pakraca vode bez navedenih suvišnih termina.

Osim navedenih građevinskih područja naselja na području grada Pakraca PPUG-om grada Pakraca utvrđena su i izdvojena građevinska područja povremenog stanovanja "Pakrac - Fokin put", "Pakrac -105. brigada", "Pakrac - Sv. Vid", "Sedlar - Šeovica", "Prekopakra", "Lipovac" i "Cicvare". Kako je prema važećem Zakonu o prostornom uređenju i gradnji (NN 76/07, 38/09, 55/11 i 90/11), izvan naselja kao izdvojeno građevinsko područje moguće planirati samo prostornu cjelinu isključivo gospodarske namjene bez stanovanja, Izmjenama i dopunama PPUG-a Pakrac ukinuta su navedena građevinska područja povremenog stanovanja te su njihovi dijelovi priključeni u građevinska područja postojećih naselja, odnosno "Pakrac - Fokin put", "Pakrac - 105. brigada", "Pakrac - Sv. Vid" i "Sedlar - Šeovica" Gradu Pakracu, "Prekopakra" naselju Prekopakra, a za "Lipovac" i "Cicvare", obzirom da temeljem Zakona i posebnih propisa kojim se utvrđuje područno ustrojstvo Republike Hrvatske ulaze u sastav grada Pakraca kao naselja, su utvrđena građevinska područja naselja.

Nastavno, Planom iz 2007. godine utvrđeno je izdvojeno građevinsko područje turističko - športsko - rekreacijske zone "Ploštine", koje se temeljem zahtjeva Grada Pakraca smanjuje za 5,04 ha. Istovremeno, ovim Izmjenama i dopunama PPUG-a Pakrac površina navedene zone se utvrđuje kao izdvojeni dio građevinskog područja naselja Ploštine čime se povećava građevinsko područje tog naselja.

U sljedećoj tablici utvrđeni su pojedinačni i ukupni podatci o površinama građevinskih područja naselja i to:

- površine građevinskih područja naselja prema PPUG-u Pakraca
- površine građevinskih područja naselja prema unošenim korekcijama granica unutar Izmjena i dopuna PPUG Pakraca.

Podaci o površinama građevinskih područja naselja Grada Pakraca				
r.b.	naselja	površina GP naselja (ha)		
		prema PPUG Pakrac	prema Izmjenama i dopunama PPUG Pakrac	promjena GP
1.	Badljevina	108,97	111,88	2,91
2.	Batinjani	44,88	44,88	0
3.	Bjelajci	2,10	2,1	0
4.	Branešci	34,40	34,40	0
5.	Brusnik	7,61	8,93	1,32
6.	Bučje	13,84	13,84	0
7.	Cicvare	3,70	3,7	0
8.	Cikote	19,05	19,05	0
9.	Dereza	14,50	14,50	0
10.	Donja Obrijež	34,38	34,38	0
11.	Donja Šumetlica	2,65	2,65	0
12.	Donji Grahovljani	12,66	12,66	0
13.	Dragović	46,59	34,02	-12,57
14.	Glavica	8,72	8,72	0
15.	Gornja Obrijež	39,39	39,39	0
16.	Gornja Šumetlica	14,63	14,63	0
17.	Gornji Grahovljani	9,13	9,13	0
18.	Jakovci	3,93	3,93	0
19.	Kapetanovo Polje	13,23	13,23	0
20.	Koturić	4,99	4,99	0
21.	Kraguj	22,06	22,35	0,29
22.	Kričke	6,20	6,20	0
23.	Kusonje	76,85	76,98	0,13
24.	"Lipovac"	4,05	4,05	0
25.	Mali Banovac	4,62	4,62	0
26.	Mali Budići	3,52	3,52	0
27.	Novi Majur	13,98	14,11	0,13
28.	Omanovac	29,62	30,05	0,43
29.	Ožegovci	26,79	26,79	0
30.	Pakrac + "Pakrac - Fokin put"+ "Pakrac - 105. brigada"+ "Pakrac - Sv. Vid"+ "Sedlar - Šeovica" - GP povremenog stanovanja	387,81+ 4,34+ 4,53+ 4,26+ 8,87 = 409,81	412,12	2,31
31.	Ploštine + "Ploštine" - GP turističko -	17,97 +7,67	21,09	-4,55

	športsko - rekreacijske zone	= 25,64		
32.	Popovci	6,12	6,12	0
33.	Prekopakra + +“Prekopakra” - GP povremenog stanovanja	88,89 +5,27 = 94,16	94,25	0,09
34.	Prgomelje	4,55	4,55	0
35.	Rogulje	8,08	8,08	0
36.	Srednji Grahovljani	4,82	4,82	0
37.	Stari Majur	8,30	8,30	0
38.	Španovica	19,86	20,29	0,43
39.	Tisovac	4,53	4,53	0
40.	Toranj	35,50	35,54	0,04
41.	Veliki Banovac	15,28	15,28	0
42.	Veliki Budići	3,67	3,67	0
	UKUPNO	1267,36	1258,32	-9,04

Iz podataka prikazanih u tablici je vidljivo da, nakon korekcije ukupnih površina građevinskih područja naselja, temeljem podnešenih zahtjeva te sukladno usklađenju sa Zakonom, Izmjenama i dopunama PPUG Pakraca utvrđeno je smanjenje ukupne površine građevinskih područja naselja za 9,72 ha. Povećanje građevinskih područja ostvareno je u naseljima: **Badljevin**, **Brusnik**, **Kusonje**, **Novi Majur**, **Omanovac**, **Pakrac**, **Prekopakra**, **Španovica** i **Toranj**, dok je u naseljima **Dragović** i **Ploštine** utvrđeno smanjenje građevinskog područja.

Odnos izgrađenih i neizgrađenih građevinskih područja naselja grada Pakraca prikazan je u sljedećoj tablici:

Odnosi izgrađenih i neizgrađenih dijelova GP naselja Grada Pakraca					
naselja		površina GP (ha)			
		ukupna površina GP	izgrađeni dio GP		neizgrađeni dio GP
			ha	%	
1.	Badljevin	111,88	61,65	55,10	50,23
2.	Batinjani	44,88	22,84	50,89	22,04
3.	Bjelajci	2,1	1,63	77,62	0,47
4.	Branešci	34,40	25,33	73,63	9,07
5.	Brusnik	8,93	7,34	82,19	1,59
6.	Bučje	13,84	10,15	73,34	3,69
7.	"Cicvare"	3,7	2,85	77,03	0,85
8.	Cikote	19,05	13,17	67,54	5,88
9.	Dereza	14,50	12,16	83,86	2,34
10.	Donja Obrijež	34,38	25,36	73,76	9,02
11.	Donja Šumetlica	2,65	1,12	42,26	1,53

12.	Donji Grahovljani	12,66	5,95	47,00	6,71
13.	Dragović	34,02	20,27	59,58	13,75
14.	Glavica	8,72	6,06	69,50	9,66
15.	Gornja Obrijež	39,39	23,52	59,71	12,87
16.	Gornja Šumetlica	14,63	10,80	73,82	3,83
17.	Gornji Grahovljani	9,13	6,04	66,16	3,09
18.	Jakovci	3,93	1,44	36,64	2,49
19.	Kapetanovo Polje	13,23	8,53	64,47	4,7
20.	Koturić	4,99	3,74	74,95	1,25
21.	Kraguj	22,35	17,84	79,82	4,51
22.	Kričke	6,20	4,75	76,61	1,45
23.	Kusonje	76,98	55,84	72,54	21,14
24.	"Lipovac"	4,05	4,05	100,00	0
25.	Mali Banovac	4,62	3,21	69,48	1,41
26.	Mali Budići	3,52	0,32	9,09	3,2
27.	Novi Majur	14,11	8,92	63,22	5,19
28.	Omanovac	30,05	23,20	77,20	6,85
29.	Ožegovci	26,79	20,37	76,03	6,42
30.	Pakrac	412,12	296,78	72,01	115,34
31.	Ploštine	21,09	15,43	73,16	5,66
32.	Popovci	6,12	4,80	78,43	1,32
33.	Prekopakra	94,25	55,14	58,50	39,11
34.	Prgomelje	4,55	2,95	64,84	1,6
35.	Rogulje	8,08	6,99	86,51	1,09
36.	Srednji Grahovljani	4,82	2,42	50,21	2,4
37.	Stari Majur	8,30	5,17	62,29	3,13
38.	Španovica	20,29	12,34	60,82	7,95
39.	Tisovac	4,53	3,34	73,73	1,19
40.	Toranj	35,54	22,12	62,24	13,42
41.	Veliki Banovac	15,28	12,80	83,77	2,48
42.	Veliki Budići	3,67	2,39	65,12	1,28
UKUPNO		1258,32	851,12	67,64	407,2

Rekapitulacija:

- ukupna površina građevinskih područja naselja
- izgrađeni dio građevinskih područja naselja
- neizgrađeni građevinskih područja naselja

1.258,32 ha
851,12 ha (67,64 %)
407,2 ha (32,36 %).

Gradu Pakracu i dalje teritorijalno pripada dio građevinskog područja naselja Barica koje prema ustrojstvu JLS pripada Općini Sirač koja je u sastavu Bjelovarsko-bilogorske županije.

GP dijela naselja Barica					
r.b.	naselje	Površina (ha)		Izgrađeni dio	
				ha	%
1.	Barica	A)	0,79	0,45	56,96
		B)	3,00	1,32	44,00
Ukupno:		3,79		1,77	46,70

Građevinska područja naselja prikazana su na kartografskim prikazima br. od 4.1 do 4.38. na katastarskim podlogama u mjerilu 1:5000, a za gradnju građevina unutar navedenih područja primjenjuju se uvjeti propisani Odredbama ovog Plana.

• **Izdvojeno građevinsko područje turističko – športsko - rekreacijske zone „Matkovac“**

Na području grada Pakraca, kao što je već navedeno, ovim Izmjenama i dopunama PPUG Pakraca ukinuto je izdvojeno građevinsko područje turističko – športsko - rekreacijske zone "Ploštine" čija je preostala površina, nakon utvrđenog smanjenja, pripojena građevinskom području naselja Ploštine. Slijedom navedenog na području Grada Pakraca predviđeno je formiranje samo jedne turističko – športsko - rekreacijske zone, u smislu razvoja turizma (rekreativnog, ribolovnog i sl.), unutar izdvojenog građevinskog područja, i to:

Građevinsko područja (GP) turističko – športsko - rekreacijske zone "Matkovac"								
naselja		prema PPUG Pakrac (ha)			prema Izmjenama i dopunama PPUG Pakrac (ha)			Promjena GP
		ukup.	izgrađeno		ukup.	izgrađeno		
			ha	%		ha	%	
1.	"Matkovac"	18,21	15,25	83,75	17,65	14,67	83,12	- 0,56
Ukupno:		18,21	15,25	83,75	17,65	14,67	83,12	-0,56

Smanjenje površine izdvojenog građevinskog područja turističko – športsko - rekreacijske zone "Matkovac" za je uslijedilo radi usklađenja istog s parcelacijskim elaboratom

Izdvojen građevinska područja turističko – športsko - rekreacijske namjene				
Lokacija	Namjena	Oznaka	Površina (ha)	Kapacitet max. broj kreveta/ha ili max. broj soba
"Matkovac"	turističko – športsko – rekreacijska zona	T2, T3, T5	17,65	20 kreveta

Za izdvojeno građevinsko područje turističko – športsko – rekreacijske zone "Matkovac", umjesto do sada Detaljnog plana uređenja (DPU) ovim Izmjenama i dopunama PPUG Pakraca utvrđuje se obveza izrade Urbanističkog plana uređenja (UPU).

- **Građevinska područja gospodarskih zona**

Za potrebe odvijanja gospodarskih djelatnosti, na području grada Pakraca, prema PPUG iz 2007. godine utvrđeno je osam izdvojenih građevinskih područja gospodarskih zona, i to:

Izdvojena građevinska područja gospodarske namjene								
naselja		prema PPUG Pakrac (ha)			prema Izmjenama i dopunama PPUG Pakrac (ha)			povećanje GP
		ukup.	izgrađeno		ukup.	izgrađeno		
			ha	%		ha	%	
1.	"Pakrac 5"	15,24	0	0	17,59	0	0	2,35
2.	„Kusonje“	24,69	0	0	24,69	0	0	0
3.	"Badljevinā"	13,84	0	0	13,84	0	0	0
4.	"Donja Obrijež"	12,58	0	0	12,58	0	0	0
5.	"Gornja Obrijež"	5,29	1	18,90	5,29	1	18,90	0
6.	"Ploštine"	3,72	0	0	3,72	0	0	0
7.	"Prekopakra"	0,83	0,34	40,96	0,83	0,34	40,96	0
8.	"Španovica"	3,60	2,30	63,89	3,60	2,30	63,89	0
Ukupno:		79,79	3,64	4,56	82,14	3,64	4,43	2,35

Povećanje građevinskog područja gospodarske zone „Pakrac 5“ za 2,35 ha utvrđeno sukladno zahtjevu Upravnog odjela za gospodarstvo i društvene djelatnosti zbog realne potrebe za istim.

Sukladno Zakonu i PPŽ-u te potrebama prostornog uređenja Grada Pakraca, PPUG-om Pakraca umjesto do sada Detaljnih planova uređenja (DPU-a) gospodarskih zona utvrđuje se obveza izrade Urbanističkih planova uređenja (UPU-a) gospodarskih zona "Pakrac 5", "Kusonje", "Badljevinā", "Donja Obrijež", "Gornja Obrijež", "Ploštine".

Granice izdvojenih građevinskih područja gospodarskih zona prikazane su na kartografskim prikazima 4.1., 4.10., 4.15., 4.23., 4.27., 4.32. i 4.38. na katastarskim podlogama u mjerilu 1:5000., a za gradnju građevina unutar navedenih područja primjenjuju se uvjeti propisani Odredbama PPUG Pakraca.

2.2.2. Iskaz prostornih pokazatelja za namjenu površina (naselja i izgrađene strukture van naselja; poljoprivredne, šumske, vodne te površine posebne namjene i ostale površine)

Prema navedenim podacima iskorrigirana je i tablica koja daje iskaz prostornih pokazatelja za namjenu površina na području grada Pakraca, kako slijedi:

R. B.	GRAD PAKRAC	ozna ka	ukupno ha	% od površine Grada	stan / ha ha / stan*
1.0.	ISKAZ PROSTORNIH POKAZATELJA ZA NAMJENU POVRŠINA				
1.1.	GRAĐEVINSKA PODRUČJA NASELJA ukupno		1.262,11	3,52	6,26
	- izgrađeni dio GP		852,89	2,38	9,26
	- neizgrađeni dio GP		409,22	1,14	18,85
	Građevinska područja naselja ukupno		1258,32		
	- izgrađeni dio GP		851,12		
	- neizgrađeni dio GP		407,2		
	Dio građevinskog područja naselja Barica ukupno		3,79		
	- izgrađeni dio GP		1,77		
	- neizgrađeni dio GP		2,02		
	1.2.	IZGRAĐENE STRUKTURE VAN GRAĐEVINSKIH PODRUČJA NASELJA ukupno		110,57	0,31
- izgrađeni dio GP			28,58	0,08	
- neizgrađeni dio GP			81,99	0,23	
Izdvojena građevinska područja van naselja ukupno			110,57		
- izgrađeni dio GP			28,58		
- neizgrađeni dio GP			81,99		
Izdvojeno građevinsko područje gospodarske zone ("Pakrac 5", "Kusonje", "Badlješina", "Donja Obrijež", "Gornja Obrijež", "Ploštine", "Prekopakra", "Španovica") ukupno		G	82,14		
- izgrađeni dio GP			3,64		
- neizgrađeni dio GP			78,50		
Izdvojeno građevinsko područje turističko-športsko-rekreacijske zone "Matkovac" ukupno		R	17,65		
- izgrađeni dio GP			14,67		
- neizgrađeni dio GP			2,98		
Izdvojeno građevinsko područje groblja (26 naselja, 32 groblja) ukupno		+	10,78		
- izgrađeni dio GP			10,27		
- neizgrađeni dio GP			0,51		
Izgrađene strukture izvan građevinskog područja ukupno		121,44 ¹			
- površine za eksploataciju i iskorištavanje mineralnih sirovina	E3	157,00 ¹			
1.3.	POLJOPRIVREDNE POVRŠINE ukupno	P	13.056,00	36,42	1,653*
	- osobito vrijedno obradivo tlo	P1	-	-	-
	- vrijedno obradivo tlo	P2	8239,99	22,98	1,043*
	- ostalo obradivo tlo	P3	4816,01	13,44	0,61*

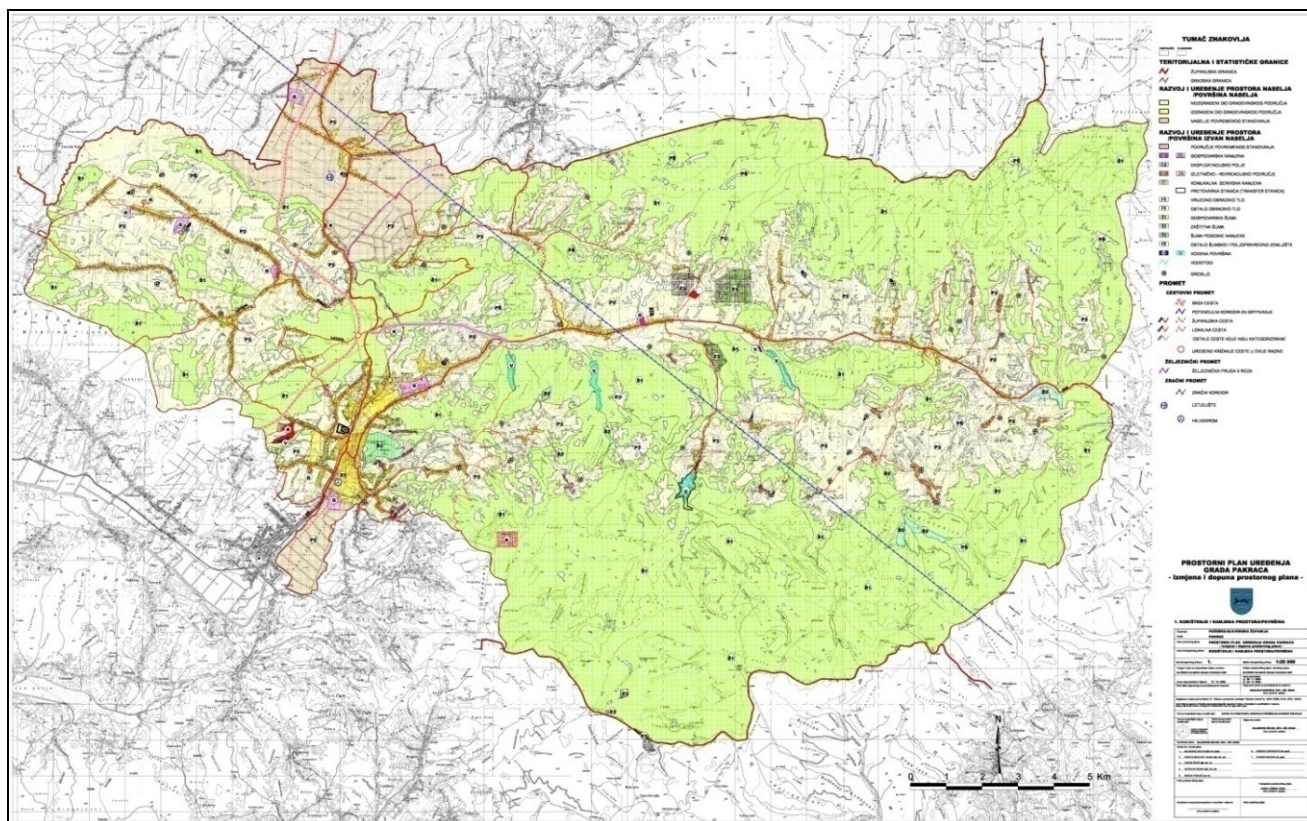
1.4.	ŠUMSKE POVRŠINE ukupno	Š	20.350,25	56,76	2,576*
	- gospodarske	Š1	20.221,00	56,40	2,560*
	- zaštitne	Š2	65,96	0,18	0,008*
	- posebne namjene	Š3	63,29	0,18	0,008*
1.5.	OSTALE POLJOPRIVREDNE I ŠUMSKE POVRŠINE ukupno	PŠ	1.074,08	2,99	0,136*
1.6.	VODNE POVRŠINE ukupno	V	17,31¹		
	- vodotoci		17,31 ¹		
	- akumulacije				
	- retencije				
	- ribnjaci				
1.7.	OSTALE POVRŠINE ukupno		92,75¹		
	- posebna namjena	N			
	- površine infrastrukturnih sustava	IS	92,75 ¹		
GRAD PAKRAC ukupno			35.853,01	100,00	0,22 st/ha 4,54* ha/st

Izvor podataka: Zavod za prostorno uređenje Požege

Napomena: Površine navedene u tablici br. 1. utvrđene su mjerenjem na kartografskom prikazu br. 1. "Korištenje i namjena prostora" u mj. 1:25.000 i kartografskim prikazima br. 4.1.do 4.36., u mj. 1:5.000

*u zadnjem stupcu koeficijenti su izraženi u stan/ha, osim u onima koji su označeni s * u kojima su koeficijenti izraženi u ha /stan, pri čemu planirani broj stanovnika iznosi 7.900

¹ površine koje nisu ušle u konačni izračun ukupne površine grada Pakraca



Kartografski prikaz 1. "KORIŠTENJE I NAMJENA PROSTORA"

2.3. Uvjeti korištenja, uređenja i zaštite prostora

2.3.1. Uvjeti i mjere zaštite kulturne baštine¹

Ministarstvo kulture, Uprava za zaštitu kulturne baštine, Konzervatorski odjel u Požegi, za potrebe izrade Izmjena i dopuna PPUG-a Pakraca dostavilo je podatke kojima je potrebno dopuniti konzervatorske smjernice izdane prilikom donošenja PPUG Pakrac („Službeni glasnik Grada Pakraca“, br. 8/07), a koji se sastoje od aktualnog pregleda kulturnih dobara na području Grada Pakraca, te sustava mjera zaštite arheoloških nalazišta:

Naime, u smislu Zakona o zaštiti i očuvanju kulturnih dobara («NN» 69/99) na području Grada Pakraca nalazi se 20 registriranih nepokretnih kulturnih dobara zaštićenih rješenjima o registraciji i 4 preventivno zaštićena nepokretna kulturna dobara zaštićenih rješenjima o preventivnoj zaštiti.

Ukupan pregled svih zaštićenih (Z) ili (R), preventivno zaštićenih (P), predloženih za zaštitu (PR), predloženih za zaštitu od lokalnog značaja (L) i evidentiranih (E) kulturnih dobara dan je u tabeli kako bi se olakšao uvid u njihov broj i razmještaj na području obuhvata plana. Tabela donosi sumarni pregled, odnosno detaljniju inventarizaciju nepokretnih kulturnih dobara po naseljima. U sustavu mjera dane su smjernice za zaštitu i očuvanje svih vrsta kulturnih dobara.

Pregled kulturnih dobara na području Grada Pakraca					
br.	MJESTO	NAZIV	ADRESA	VRSTA	STATUS
01/01	BADLJEVINA	Crkva sv. Ivana Krstitelja	Badljevina	sakralno	Z-386
01/02	BADLJEVINA	Kapela	Badljevina	sakralno	E
01/03	BADLJEVINA	Antičko naselje «Filjak»	Badljevina	arheološko	E
01/04	BADLJEVINA	Prapovijesno naselje «Gradina»	Badljevina	arheološko	E
01/05	BADLJEVINA	Antičko naselje «Gradina»	Badljevina	arheološko	E
01/06	BADLJEVINA	Srednjovjekovno naselje «Gradina»	Badljevina	arheološko	E
01/07	BADLJEVINA	Antičko naselje i nekropola «Zidina»	Badljevina	arheološko	E
04/01	BRANEŠCI	«Zidina ili klisa», prapovijesno nalazište	Branešci	arheološko	E 1344
05/01	BRUSNIK	Antičko naselje «Selište»	Brusnik	arheološko	E
05/02	BRUSNIK	Mjesto formiranja štaba partizanskog odreda 1941.g.		memorijalno	R-42
06/01	BUČJE	Prapovijesno naselje na brijegu kod Bučja	Bučje	arheološko	E
06/02	BUČJE	«Zidina», srednjovjekovni lokalitet	Bučje	arheološko	E 1349
06/03	BUČJE	Spom.l čehoslov.brig. »Jan Žižka«	Bučje	NOB	R-57
08/01	CIKOTE	«Kamen», prapovijesno nalazište	Cikote	arheološko	E 1351
09/01	DEREZA	Prapovijesno nalazište	Dereza	arheološko	E
10/01	DONJA OBRIJEZ	Crkva sv. Marije Magdalene	D. Obrijež	sakralno	E
12/01	D. GRAHOVLJANI	Crkva sv. Petra i Pavla	D. Grahovljani	sakralno	Z-389
12/02	D.GRAHOVLJANI	Prapovijesna i antička nekropola „Staro groblje»	D. Grahovljani	arheološko	E
13/01	DRAGOVIĆ	Stari grad «Čaklovac»	Dragović	profano	Z-390
13/02	DRAGOVIĆ	Crkva sv. Stefana	Dragović	sakralno	E
15/01	GORNJA OBRIJEŽ	„Krajinsko brdo“, srednjovjekovno nalazište	Trasa brze ceste Daruvar-Lipik	arheološko	PR

¹ prema podacima : MINISTARSTVO KULTURE, Uprava za zaštitu kulturne baštine, Konzervatorski odjel u Požegi (dopis: KLASA: 612-08/11-10/0332, URBROJ: 532-04-10/5-11-2 od 9 kolovoza 2011. te očitovanje u tijeku javne rasprave)

16/01	G. ŠUMETLICA	Mlin kašikar	G. Šumetlica	etnološko	E 2132
16/02	G. ŠUMETLICA	Prapovijesno naselje «Selište»	G. Šumetlica	arheološko	E
16/03	G. ŠUMETLICA	Rekonstruirana partizanska bolnica br. 2 i partizansko groblje u Rašačka		memorijalno	R-503
17/01	G. GRAHOVLJANI	Prapovijesno naselje	G. Grahovljani	arheološko	E
20/01	KOTURIC	«Selište», srednjovjekovno nalazište	Koturić	arheološko	E 1359
20/02	KOTURIC	Partizansko groblje i spomenik poginulim i ranjenim partizanima na lokaciji vojnopartizanske bolnice br.3		memorijalno	R-433
22/01	KRICKE	«Repište», prapovijesno nalazište	Kričke	arheološko	E 1361
23/01	KUSONJE	Crkva sv. Georgija	Kusonje	sakralno	Z-397
23/02	KUSONJE	Skupna grobnica u dva bunara	Kusonje	memorijalno	Z-2775
23/03	KUSONJE	Mjesto održavanja kotarske partijske konferencije		memorijalno	R-65
28/01	OMANOVAC	Kapela sv. Luke	Omanovac	sakralno	E
28/02	OMANOVAC	„Lipovo“ 1, srednjovjekovno nalazište	Trasa brze ceste Daruvar-Lipik	arheološko	PR
28/03	OMANOVAC	„Lipovo“ 2, srednjovjekovno nalazište	Trasa brze ceste Daruvar-Lipik	arheološko	PR
30/01	PAKRAC	Kulturno-povijesna cjelina	Pakrac		Z-2542
30/02	PAKRAC	Župna crkva Uznesenja BDM	Pakrac	sakralno	Z-404
30/03	PAKRAC	Episkopska crkva sv. Trojice	Trg J.Jelačića13	sakralno	Z-400
30/04	PAKRAC	Episkopski dvor	Trg J.Jelačića16	sakralno	Z-401
30/05	PAKRAC	Zgrada stare općine	Hrvat.velikana 3	profano	Z-402
30/06	PAKRAC	Vlastelinski kompleks Janković	Pakrac	profano	Z-403
30/07	PAKRAC	Hotel «Croatia»	Braće Radića 3	profano	Z-1970
30/08	PAKRAC	Trenkov dvor	Matije Gupca 2	profano	Z-1971
30/09	PAKRAC	Kapela sv. Ivana Nepomuka	Trgdr.I.Sretera 7	sakralno	Z-1972
30/10	PAKRAC	Jednokatnica Filipović	Braće Radića 1	profano	E
30/11	PAKRAC	Kraljevska zemaljska javna bolnica	Bolnička ul.	profano	Z-4370
30/12	PAKRAC	Zemaljska umobolnica	Bolnička ul.	profano	P
30/13	PAKRAC	Kuća Golubić	Kralja Tomislava 7	profano	P-3627
30/14	PAKRAC	«Pickova» zgrada	Matije Gupca 8	profano	P-3626
30/15	PAKRAC	Stari hotel	Trgdr.I.Sretera 1	profano	E
30/16	PAKRAC	Zgrada stare škole	Braće Radića 13	profano	E
30/17	PAKRAC	Stambeno-poslovna jednokatnica	Hrvat, velikana 10	profano	E
30/18	PAKRAC	Jednokatnica Socijalnog	Hrvat, velikana 12	profano	L
30/19	PAKRAC	Ugaona jednokatnica	Trg dr.F.Tuđmana2	profano	E
30/20	PAKRAC	Jednokatnica	Gojka Šuška 2	profano	E
30/21	PAKRAC	Učenički dom	Hrvat, velikana 11	profano	E
30/22	PAKRAC	Vatrogasni toranj	Trg 76.bataljuna 8	profano	E
30/23	PAKRAC	Stambeno-poslovna jednokatnica	Trg 76.bataljunal	profano	E
30/24	PAKRAC	Prizemnica	Bolnička 1	profano	E
30/25	PAKRAC	Prizemnica	Strossmayerova 28	profano	E
30/26	PAKRAC	Stambeno-poslovna jednokatnica	Hrvat, velikana 8	profano	E
30/27	PAKRAC	Župni ured	Strossmayerova 1	sakralno	E
30/28	PAKRAC	Prizemnica	Strossmayerova 3	sakralno	E
30/29	PAKRAC	Stambena prizemnica	Kralj. Tomislava 22	profano	E
30/30	PAKRAC	Stambena prizemnica	Kralj. Tomislava 24	profano	E
30/31	PAKRAC	Stambena prizemnica	Kralj. Tomislava 26	profano	E

30/32	PAKRAC	Stambeno poslovna katnica	A.Cesarca 1	profano	E
30/33	PAKRAC	Stambena prizemnica	Bolnička 11	profano	E
30/34	PAKRAC	Stambena prizemnica	Trg dr.I.Sretera 3,4	profano	E
30/35	PAKRAC	Inventar Episkopske crkva sv. Duha	Trg J.Jelačića13	pokretno	E 170
30/36	PAKRAC	Inventar župne crk. Uznesenja BDM	Pakrac	pokretno	E 171
30/37	PAKRAC	Zbirka pred. iz Episkopskog dvora	Trg J.Jelačića16	pokretno	P-40/88
30/38	PAKRAC	Prapovijesno naselje Nova ulica	Pakrac	arheološko	E
30/39	PAKRAC	Prapovijesno naselje Vinograd Vaniček	Pakrac	arheološko	E
30/40	PAKRAC	Antičko nalazište 4. zgrada	Matice hrvatske	arheološko	E
30/41	PAKRAC	Prapovijesno naselje iza župne crkve	Pakrac	arheološko	E 1363
30/42	PAKRAC	«Gavrinica-Cimen», prapovijesno nalazište	Pakrac	arheološko	E 1366
30/43	PAKRAC	Stambena katnica	Bolnička 18	profano	E
30/44	PAKRAC	Stambena katnica	Gojka Šuška 2	profano	E
30/45	PAKRAC	Stambena prizemnica	Kralja Tomislava 1	profano	E
30/46	PAKRAC	Stambena prizemnica	Kralja Tomislava 5	profano	E
30/47	PAKRAC	Stambena prizemnica	Kralj. Tomislava 10	profano	E
30/48	PAKRAC	Stambena prizemnica	Kralj. Tomislava 12	profano	E
30/49	PAKRAC	Stambena katnica	Kralj. Tomislava 14	profano	E
30/50	PAKRAC	Stambena prizemnica	Kralj. Tomislava 18	profano	E
30/51	PAKRAC	Stara pekara	Matije Gupca 14	profano	E
30/52	PAKRAC	Munjara	Prol.baru.Trenka 15	profano	E
30/53	PAKRAC	Poslovna prizemnica	Braće Radića 3a	profano	E
30/54	PAKRAC	Stambena prizemnica	Strossmayerova 11	profano	E
30/55	PAKRAC	Stambena prizemnica	Strossmayerova 41	profano	E
30/56	PAKRAC	Katnica	Trg J.Jelačića 3	profano	E
30/57	PAKRAC	Zgrada suda	Trg J.Jelačića 4	profano	E
30/58	PAKRAC	Katnica	Trg J.Jelačića 8	profano	E
30/59	PAKRAC	Katnica	Trg J.Jelačića 9	profano	E
30/60	PAKRAC	Katnica	Trg J.Jelačića 14	profano	E
30/61	PAKRAC	Stari Dom zdravlja	Trg J.Jelačića 17	profano	E
30/62	PAKRAC	Kapela sv. Josipa	Strossmayerova bb	sakralno	E
30/63	PAKRAC	Kapela sv. Vida		sakralno	L
30/64	PAKRAC	Kapela sv. Roka		sakralno	L
30/65	PAKRAC	Spom. kosturnica žrtvama fašizma	Trg J.Jelačića	NOB	Z-2781
30/66	PAKRAC	Kapela presvete Bogorodice	Gavrinica,groblje	sakralno	L
30/67	PAKRAC	Arheološko nalazište „Stari grad“	Pakrac	arheološko	L
31/01	PLOŠTINE	Crkva sv. Antuna Padovanskog	Ploštine	sakralno	E
33/01	PREKOPAKRA	„Matkovac“ - „Ravneš 1“, prapovijesno, antičko i srednjovjekovno nalazište	Trasa brze ceste Daruvar-Lipik	arheološko	PR
33/02	PREKOPAKRA	Kuća Svetozara Savića		memorijalno	R-343
35/01	ROGULJE	Srednjovjekovno nalazište	Rogulje	arheološko	E 1368
39/01	TISOVAC	«Gradski», srednjovjekovno nalazište	Tisovac	arheološko	E 1372
40/01	TORANJ	Crkva sv. Pantelejmona	Toranj	sakralno	Z-417
41/01	VEL. BANOVAČ	Krušna peć i bunar	Vel. Banovac 35	etnološko	E 2140
41/02	VEL. BANOVAČ	Crkva sv. Jovana	Veliki Banovac	sakralno	E
41/03	VEL. BANOVAČ	Kapela sv. Antuna	Vel. Banovac	sakralno	E
41/04	VEL. BANOVAČ	Crkva sv. Marije Pomožnice	Vel. Banovac	sakralno	E
42/01	VELIKI BUDIČI	Mjesto osnivanja I.slov.ud.brigade		memorijalno	R-162

Sustav mjera zaštite arheoloških nalazišta na području Grada Pakraca

Zaštita arheoloških nalazišta i nalaza regulirana je *Zakonom o zaštiti i očuvanju kulturnih dobara (NN 69/99, 151/03, 157/03, 87/09, 88/10)*, te se na navedena arheološka nalazišta, kao i na preostalo područje Grada Pakraca, primjenjuju odredbe istog Zakona.

Evidentiranim arheološkim lokalitetima (E) zbog neistraženosti se ne mogu utvrditi točne granice, pa su locirani položajem. Površine na tim lokalitetima mogu se koristiti na dosad uobičajen način, a ukoliko se na istima planira izvođenje građevinskih radova preporučljivo je ishoditi posebne uvjete zaštite od strane nadležnog tijela ili osigurati arheološki nadzor tijekom radova. Ukoliko se tijekom nadzora ustanove kulturni slojevi s nalazima, investitor je dužan poštivati i provoditi sve mjere zaštite koje odredi nadležni konzervator. Na položajima na kojima su zabilježena arheološka nalazišta izvjesna je pojava novih arheoloških nalaza, o čemu je neophodno obavijestiti nadležno tijelo, u skladu s čl. 45. Zakona o zaštiti i očuvanju kulturnih dobara.

Arheološkim nalazištima predloženim za zaštitu (PR) granice rasprostranjenosti utvrđene su prilikom arheološkog rekognosciranja trase brze ceste Daruvar-Lipik, a njihove točne međe bit će određene u postupku donošenja rješenja o preventivnoj zaštiti ili utvrđivanju svojstva kulturnog dobra. Do donošenja navedenog rješenja arheološka nalazišta predložena za zaštitu trebaju se tretirati kao evidentirana arheološka nalazišta, a zatim u skladu sa sustavom mjera zaštite propisanim rješenjem.

Ukoliko bi se *na preostalom području Grada Pakraca* prilikom izvođenja zemljanih radova naišlo na arheološko nalazište, pokretne ili nepokretne arheološke nalaze, radove je nužno prekinuti, te o navedenom bez odlaganja obavijestiti nadležni Konzervatorski odjel, kako bi se pravovremeno poduzele odgovarajuće mjere zaštite, sukladno Zakonu. Slučajno prikupljene površinske nalaze potrebno je odnijeti u područnu muzejsku ustanovu, te o njima obavijestiti nadležni Konzervatorski odjel.

Arheološka istraživanja (terenski pregledi, iskopavanja) i arheološki nadzor nad građevinskim radovima mogu se obavljati samo na temelju pismenog odobrenja nadležnog tijela.

Kulturna dobra orijentacijski su naznačena na kartografskom prikazu br. 3.A. „UVJETI KORIŠTENJA I ZAŠTITE PROSTORA“ - Uvjeti korištenja, Ekološka mreža, a detaljno se utvrđuju sukladno Odredbama ovog Plana.

Za kulturno–povijesnu urbanističku cjelinu grada Pakraca te ruralnu cjelinu naselja Omanovac granice zaštite određene su na kartografskom prikazu br. 3.A. „UVJETI KORIŠTENJA I ZAŠTITE PROSTORA“ - Uvjeti korištenja, Ekološka mreža i 3.B. „UVJETI KORIŠTENJA I ZAŠTITE PROSTORA“, Područja posebnih ograničenja u korištenju, Uređenje zemljišta, Zaštita posebnih vrijednosti i obilježja, Područja i dijelovi primjene planskih mjera zaštite.

2.3.2. Uvjeti i mjere zaštite prirode²

Ministarstvo kulture, Uprava za zaštitu prirode, za potrebe izrade Izmjena i dopuna PPUG-a Pakraca, dostavilo je svoje zahtjeve (podatke, planske smjernice i propisane dokumente), KLASA: 612-07/11-49/0611, URBROJ: 532-08-03-02/3-11-04 od 08. rujna 2011., s elaboratom Državnog zavoda za zaštitu prirode „Podaci o vrstama, staništima, zaštićenim i evidentiranim područjima i područjima Ekoške mreže RH s prijedlogom mjera zaštite za potrebe izrade izmjene i dopune Prostornog plana Grada Pakraca“, u prilogu istog.

Uvidom u Upisnik zaštićenih područja utvrđeno je da unutar obuhvata predmetnog plana **nema** zaštićenih područja temeljem Zakona o zaštiti prirode (NN 70/05, 139/08 i 57/11).

Sukladno Uredbi o proglašenju ekološke mreže Republike Hrvatske (NN 109/07) unutar obuhvata Plana nalaze se područja ekološke mreže važna za divlje svojte i stanišne tipove i to:

- **Trbušnjak**, oznaka HR2000174,
- **Zapadni Psunj – Mala Marinica**, oznaka HR2000481

² prema podacima : MINISTARSTVO KULTURE, Uprava za zaštitu prirode (dopis: KLASA: 612-07/11-49/0611, URBROJ: 532-08-03-02/3-11-04 od 08. rujna 2011.)

Za navedena područja Nacionalne ekološke mreže Ministarstvo kulture, Uprava za zaštitu prirode utvrdilo je slijedeće ciljeve očuvanja i smjernice za mjere zaštite:

Šifra i naziv područja: HR2000174 Trbušnjak			
Ciljevi očuvanja:			
<i>Ciljne vrste:</i>		<i>Hrvatski naziv vrste (hrv.)</i>	<i>Znanstveni naziv vrste (lat)</i>
		dugokrili pršnjak	Miniopterus schreibersi
		veliki šišmiš	Myotis myotis
<i>Ciljna staništa:</i>			
<i>NKS šifra</i>	<i>NATURA</i>	<i>Stanišni tip</i>	
	8310	Špilje i jama zatvorena za javnost	
Smjernice za mjere zaštite:			
6000	H. Podzemlje		
137	Očuvati biološke vrste značajne za stanišni tip; ne unositi strane (alohtone) vrste i genetski modificirane organizme		
138	Očuvati sigovine, živi svijet speleoloških objekata, fosilne, arheološke i druge nalaze		
139	Ne mijenjati stanišne uvjete u speleološkim objektima, njihovom nadzemlju i neposrednoj blizini		
140	Sanirati izvore onečišćenja koji ugrožavaju nadzemne i podzemne krške vode		
141	Sanirati odlagališta otpada na slivnim područjima speleoloških objekata		
142	Očuvati povoljne uvjete (tama, vlažnost, prozračnost) i mir (bez posjeta i drugih ljudskih utjecaja) u speleološkim objektima		
143	Očuvati povoljne fizikalne i kemijske uvjete, količinu vode i vodni režim ili ih poboljšati ako su nepovoljni		
općina/ grad	PAKRAC	oblik područja	TOČKASTO PODRUČJE

Šifra i naziv područja: HR2000481 Zapadni Psunj – Mala Marinica			
Ciljevi očuvanja:			
<i>Ciljne vrste:</i>		/	
<i>Ciljna staništa:</i>			
<i>NKS šifra</i>	<i>NATURA</i>	<i>Stanišni tip</i>	
E.3.2.5.	9110	Mješovita šuma hrasta kitnjaka i obične breze	
Smjernice za mjere zaštite:			
121	Gospodarenje šumama provoditi sukladno načelima certifikacije šuma		
126	Očuvati biološke vrste značajne za stanišni tip; ne unositi strane (alohtone) vrste i genetski modificirane organizme		
129	Pošumljavanje, gdje to dopuštaju uvjeti staništa, obavljati autohtonim vrstama drveća u sastavu koji odražava prirodni sastav, koristeći prirodni bliske metode; pošumljavanje nešumskih površina obavljati samo gdje je to opravdano uz uvjet da se ne ugrožavaju ugroženi i rijetki nešumski stanišni tipovi		
općina/ grad	PAKRAC	oblik područja	TOČKASTO PODRUČJE

Svi ostali detaljni podaci o vrstama, staništima, zaštićenim i evidentiranim područjima i područjima Ekološke mreže RH s kartografskim prikazima i prijedlogom mjera zaštite za potrebe Izmjena i dopuna Prostornog plana uređenja Grada Pakraca nalaze se u navedenom elaboratu Državnog zavoda za zaštitu prirode, a koji je kao obvezni prilog prostornog plana sastavni dio Izmjena i dopuna PPUG Pakraca (Zahtjevi temeljem članka 79. Zakona o prostornom uređenju i gradnji (NN 76/07, 38/09, 55/11 i 90/11).

Uvjeti i mjere zaštite područja Ekološke mreže RH prikazani su na kartografskom prikazu broj 3.A. „UVJETI KORIŠTENJA I ZAŠTITE PROSTORA“ - Uvjeti korištenja, Ekološka mreža, i regulirani izmjenama i dopunama Odredbi za provođenje ovog Plana.

2.3.3. Zahtjevi zaštite i spašavanja³

Temeljem prijedloga Procjene ugroženosti stanovništva, materijalnih i kulturnih dobara, a sukladno članku 4. Pravilnika o metodologiji za izradu Procjene ugroženosti i Planova zaštite i spašavanja (NN 38/08), Državna uprava za zaštitu i spašavanje je za potrebe izrade Izmjena i dopuna PPUG-a Pakraca razradila moguće ugroze prirodnim i antropogenim katastrofama i velikim nesrećama u svrhu povećanja stupnja sigurnosti stanovništva, materijalnih i kulturnih dobara te okoliša na području grada Pakraca.

MJERE ZAŠTITE OD POPLAVA

Dijelovi Grada Pakraca koji su najugroženiji mogućim plavljenjima rijeke Pakre su:

Naselje	br. stanovnika	Kritična infrastruktura	Kulturna dobra	Zaštićeni dijelovi prirode
Kusonje	200	kolektori s ispustom	Crkva Sv. Georgija	
		lokalni vodoopskrbni cjevovod	Skupna grobnica	
		magistralni vodoopskrbni cjevovod	NOB bunar I i II	
		magistralni telekomunikacijski kabel		
		udaljeni pretplatnički stupanj		
		TS 10(20)0,4 kw		
		međumjesni i mjesni plinovod dionica DC 38		

Dijelovi Grada Pakraca koji su najugroženiji mogućim plavljenjima rijeke Bijele su:

Naselje	br. stanovnika	Kritična infrastruktura	Kulturna dobra	Zaštićeni dijelovi prirode
Badljovina		Most na cesti Daruvar – Pakrac		
		Željeznički most na pruzi B. Jaruga-Virovitica		

Preventivne i zaštitne mjere regulirane su Odredbama za provođenje ovog Plana

ZAŠTITA OD POTRESA

Površine maksimalnih intenziteta potresa za područje Grada Pakraca iznose VII⁰ prema MCS ljestvici, no za proračun objekata visokogradnje mjerodavna je seizmološka karta za povratni period od 500 godina prema kojoj ovo područje ulazi u zonu VIII⁰ maksimalno opaženog intenziteta potresa.

Preventivne i zaštitne mjere regulirane su Odredbama za provođenje ovog Plana.

ZAŠTITA OD SUŠE

Kako je poljoprivredna proizvodnja važna grana djelatnosti, štete na usjevima, kao posljedica suše, mogu izazvati ozbiljne štete u gospodarstvu. Za poljoprivredu su naročito opasne suše koje nastaju u vegetacijskom razdoblju te je za ublažavanje posljedica suše potrebno nadoknaditi deficit vode u ljetnim mjesecima. Veliki dio godišnjih oborina potrebno je vodnogospodarski iskoristiti izgradnjom kompleksnih sustava. Kako bi se utvrdili načini

³ prema podacima: DRŽAVNA UPRAVA ZAŠTITU I SPAŠAVANJE, Područni ured za zaštitu i spašavanje Požege, Kralja Krešimira 1, p.p.112. (dopis: Klasa: 350-02/11-02/01, Urbroj: 543-11-01-11-17 od 11. kolovoza 2011. - prilog: elaborat "ZAHTJEVI ZAŠTITE I SPAŠAVANJA U DOKUMENTIMA PROSTORNOG UREĐENJA GRADA PAKRACA" iz 2009. godine)

natapanja, izvori vode i površine nužno je izraditi odgovarajuću dokumentaciju (studiju natapanja te idejni projekt natapanja).

Preventivne i zaštitne mjere regulirane su Odredbama za provođenje ovog Plana.

NESREĆE U CESTOVNOM PROMETU

Postojeće trase navedenih prometnih pravaca, definiranih u okviru državnih cesta D-5 i D-38 i D26 imaju probleme i ograničenja prvenstveno u pogledu primijenjenih horizontalnih elemenata trase. Osim toga jedan od najznačajnijih problema je prolaz trase kroz građevinska područja naselja što negativno utječe na razinu prometnih usluga i sigurnost.

Tranzit opasnih tvari može se očekivati na državnim cestama koje sve prolaze kroz naseljena područja. Sljedeći pravce kretanja državnih cesta najugroženija naselja su:

- na državnoj cesti D-5 naselja Badljevin, Omanovac, Pakrac
- na državnoj cesti D-26 naselje Badljevin
- na državnoj cesti D 38 naselja: Pakrac, Kusonje, Dragović, Španovica, Branešci, Ožegovci, Bučje, Glavica.

MJERE ZAŠTITE OD TEHNIČKO – TEHNOLOŠKIH KATASTROFA U GOSPODARSKIM OBJEKTIMA

Najveća opasnost od mogućih nesreća izazvanih u radu s opasnim tvarima prijeteći od mogućeg požara i eksplozija spremnika benzinske postaje u naselju Pakrac. Ista je smještena u naseljenom mjestu i može biti objektom ugroze stanovništva. Kako u gospodarstvu nema većih pogona koji u svom proizvodnom procesu koriste opasne tvari te opasnosti su naznatne.

Pravne osobe koje, koriste ili skladište opasne tvari u količinama za koje postoji obveza izrade operativnog plana intervencija u zaštiti okoliša prikazane su u sljedećoj tablici:

Pravne osobe koje, koriste ili skladište opasne tvari					
Pravna osoba	Naselje	Opasna tvar	Opasno svojstvo	Smještaj opasnih tvari	Količina (t)
BP Pakrac	Pakrac	DIZEL GORIVO (DG)	zapaljivost, opasnost za okoliš	podzemni spremnik	43,0
		MOTORNI BENZIN (BMB-95)	zapaljivost, eksplozivnost	podzemni spremnik	14,8
		DIZEL GORIVO (EU DG)	zapaljivost, opasnost za okoliš	podzemni spremnik	17,2
		DIZEL GORIVO (DG)	zapaljivost, opasnost za okoliš	podzemni spremnik	17,2

Kako u gospodarstvu nema većih pogona koji u svom proizvodnom procesu koriste opasne tvari te opasnosti su neznatne.

Benzinska postaja se nalazi u rjeđe naseljenom dijelu naselja Pakrac. Zapadno od postaje nalazi se gradsko groblje, sjeverno i južno su stambeni objekti, na većoj udaljenosti od procjene uroženosti s izvanlokacijskim posljedicama. Istočno od postaje nalazi se jedna stambena zgrada koja ulazi u R (m) 470 gdje se mogu očekivati posljedice akcidentnih situacija.

Rezultat analize najgoreg mogućeg slučaja					
Pravna osoba/lokacija	Opasna tvar	Skupina opasnih tvari	Primjenjeni model tvari za proračun udaljenosti od mjesta ispuštanja do granice opasnosti	R (m)	Zona ugroženosti prelazi granice lokacije DA/NE
BP Pakrac	Motorni benzin (MB)	2b1	TNT ekvivalentni model	470	DA
	Dizel gorivo (DG)	2b2	EPA OCA – Pool fire	192	DA

Preventivne i zaštitne mjere regulirane su Odredbama za provođenje ovog Plana.

SKLONIŠTA I DRUGI OBJEKTI ZA SKLANJANJE

Sukladno Pravilniku i kriterijima za određivanje gradova i naseljenih mjesta u kojima se moraju graditi skloništa i drugi objekti za zaštitu (NN 02/91), gradovi i općine Požeško - slavonske županije su svrstani od 1. do 4. zone ugroženosti u kojima se planira gradnja skloništa za zaštitu od radijacije odnosno u kojima se osigurava zaštita u zaklonima.

Preventivne i zaštitne mjere regulirane su Odredbama za provođenje ovog Plana.

2.4. Infrastrukturni sustavi

2.4.1. Korekcija koridora brze ceste E661

Na području Grada Pakraca planirana je brza cesta: granica Republike Mađarske - Virovitica – Okučani – granica Bosne i Hercegovine kao dio europskog koridora E-661 (Balaton - Virovitica - Okučani - Banja Luka - Split), te predstavlja jednu od transverzalnih prometnih veza kojom se rješava povezivanje susjednih država. Prema spoznajama koje su zasnovane na novoizrađenim studijama (npr. Studija o utjecaju na okoliš Brze ceste Daruvar – Lipik) te sukladno Prostornom planu Požeško-slavonske županije ("Požeško - slavonski službeni glasnik", broj 05/02 i 05A/02 i 04/11), Izmjenama i dopunama PPUG-a Pakrac planirana je izmjena dijela trase brze ceste E661 – dionica: Daruvar – Lipik.

Trasa Brze ceste od granice Republike Mađarske - Virovitica – Okučani – granica Bosne i Hercegovine, definirana je Strategijom i Programom prostornog uređenja Republike Hrvatske i Strategijom prometnog razvitka Republike Hrvatske te je ista definirana kao građevina od državnog interesa, a njen koridor predložen u okviru prostornih planova Bjelovarsko – bilogorske i Požeško – slavonske županije, s kojima bi se planovi užeg područja odnosno prostorni planovi općina i gradova trebali uskladiti.

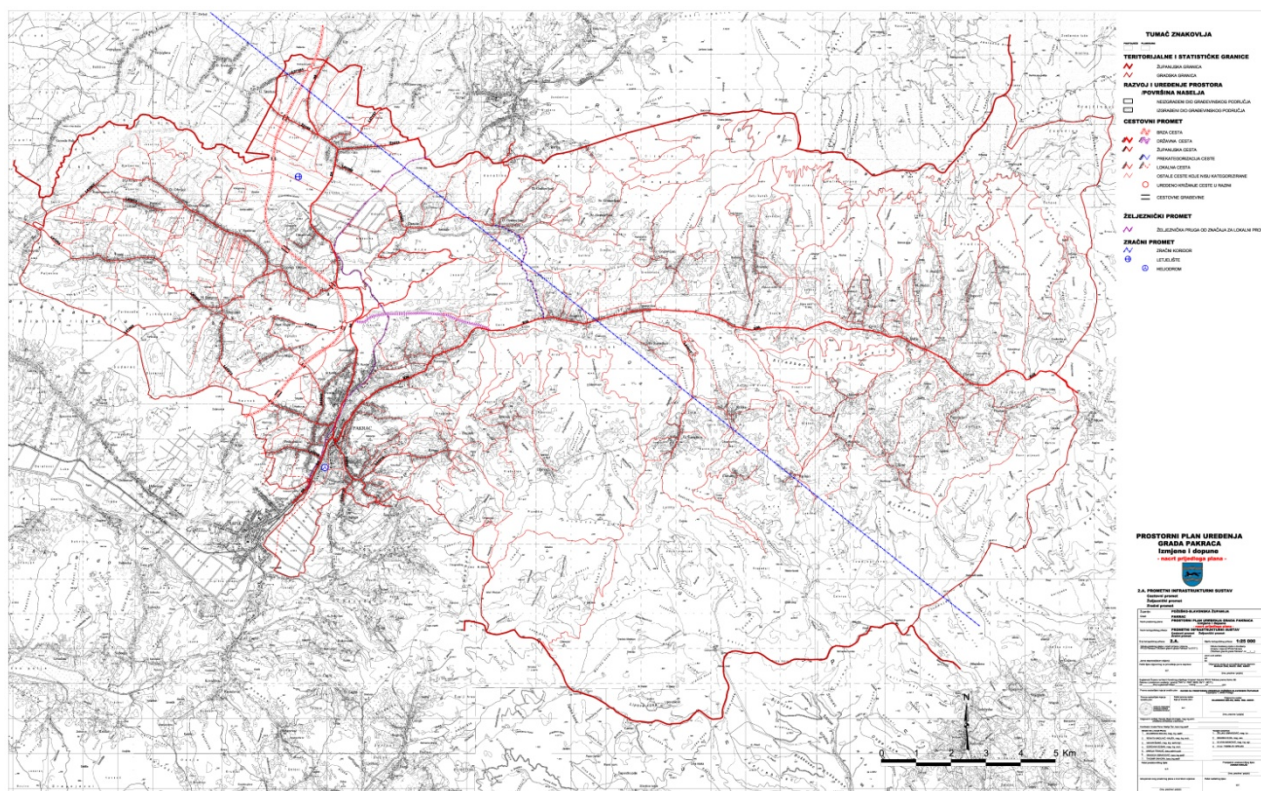
Ministarstvo zaštite okoliša, prostornog uređenja i graditeljstva, Ulica Republike Austrije 20, Zagreb, Klasa:UP/I 351-03/10-02/15, Urbroj: 531-14-1-2-10-11-18 od 08. veljače 2011. dostavilo je Požeško-slavonskoj županiji i gradovima Lipiku i Pakracu obavijest o postupku procjene utjecaja na okoliš zahvata E 661: „Brza cesta granica Republike Mađarske - Virovitica – Okučani – granica Bosne i Hercegovine, dionica: Daruvar – Lipik“.

Naime, za novu trasu planiranog europskog koridora E-661 u dijelu dionice od Daruvara do Lipika izrađena je građevinsko - tehnička studija s idejnim rješenjem (izrađivač: RENCON d.o.o. za projektiranje i nadzor u građevinarstvu, Osijek, travanj 2008. godine) te je u Ministarstvu zaštite okoliša, prostornog uređenja i graditeljstva u tijeku provedba postupka

procjene utjecaja zahvata na okoliš (izrađivač Studije o utjecaju na okoliš Brze ceste Daruvar – Lipik je Hidroelektra - projekt d.o.o., Zagreb). Stalno savjetodavno stručno povjerenstvo za ocjenu na okoliš za zahvate autoceste i državne ceste nakon provedenog javnog uvida u Studiju (u razdoblju od 26. kolovoza do 24. rujna 2010.), razmotrenih primjedbi javnosti i zainteresirane javnosti te mišljenja nadležnih tijela prema posebnim propisima izloženih putem predstavnika u Povjerenstvu, ocijenilo je predmetni zahvat prihvatljivim za okoliš te donijelo mišljenje o prihvatljivosti zahvata za okoliš.

Nastavno, u daljnjem ispitnom postupku Ministarstvo zaštite okoliša, prostornog uređenja i graditeljstva (u daljnjem tekst: Ministarstvo) utvrdilo je da se, zbog odstupanja predmetne dionice u odnosu na Prostorni plan uređenja grada Pakraca (Službeni glasnik Grada Pakraca“, br. 8/07) predmetna upravna stvar ne može pravovaljano riješiti dok se kao prethodno pitanje ne donesu Izmjene i dopune Prostornog plana uređenja grada Lipika te Izmjene i dopune Prostornog plana uređenja grada Pakraca. Stoga je Ministarstvo donijelo Rješenje (Klasa: UP/I 351-03/10-02/15, Urbroj: 531-14-1-2-10-11-16 od 07 veljače 2011. godine) kojim se prekida predmetni postupak procjene utjecaja na okoliš dok se ne stvore zakonski uvjeti za podnošenje dokaza o usklađenosti predmetnog zahvata s navedenim dokumentima prostornog uređenja.

Izmjena trase predmetne dionice određeno je kartografskim prikazima 1. "KORIŠTENJE I NAMJENA PROSTORA" i 2.A. „INFRASTRUKTURNI SUSTAVI I MREŽE - Cestovni promet, željeznički promet, zračni promet“ - Izmjena i dopuna PPUG-a Pakrac, u mjerilo 1:25.000.



Kartografski prikaz: 2.A. „INFRASTRUKTURNI SUSTAVI I MREŽE - Cestovni promet, željeznički promet, zračni promet“

2.4.2. Korekcije naziva sustava željezničkog prometa ⁴

U skladu s Odlukom o razvrstavanju željezničkih pruga (NN 81/06 i 13/07), u Izmjene i dopune PPUG Pakrac korigiran je naziv postojeće željezničke pruge, i to L205 Banova Jaruga – Daruvar – Pčelić (stara oznaka II 206).

Pruga je namjenjena lokalnom putničkom prometu na području zapadne Slavonije i Podravine te lokalnom teretnom prometu prema potrebi. Najveća dopuštena masa vlakova je A (16,0 t/o i 5,0 t/m) dok je slobodni profil UIC GC. Najveća dopuštena brzina po dionicama je: Banova jaruga – Lipik 60 km/h, Lipik – Sirač 40 km/h, Sirač – Pivnica 25 km/h i Pivnica – Pčelić 60 km/h. Pruga nije elektrificirana. Na otvorenoj pruzi i u službenim mjestima nema uređaja za osiguranje. Na području grada Pakraca nalaze se tri službena mjesta i to: stajalište Pakrac grad, kolodvor Pakrac i stajalište Badljevinina.

Nastavno, potrebno je obaviti odgovarajuću sanaciju pruge i ojačanje mostova te održavati prugu u funkciji za potrebe teretnog i putničkog prometa brzinama od 40 do 60 km/h, ovisno o potrebama teretnog i putničkog prometa urediti postojeća i izgraditi nova stajališta, urediti odvodnju, sva križanja željezničke pruge i ceste riješiti sukladno zakonima i posebnim propisima.

Korekcije naziva sustava željezničkog prometa ucrtane su na kartografskom prikazu 2.A. "*PROMETNI INFRASTRUKTURNI SUSTAV - Cestovni promet; Željeznički promet; Zračni promet*" Izmjena i dopuna PPUG-a Pakrac u mjerilu 1 : 25.000 i regulirane izmjenama Odredbi za provođenje PPUG-a Pakrac

2.4.3. Gradnja osnovnih postaja mobilne telefonije ⁵

Kako u skladu s važećim zakonskim propisima građevine mreže pokretnih komunikacija ulaze u građevine od važnosti za državu, Ministarstvo zaštite okoliša, prostornog uređenja i graditeljstva (smjernice klasa: 350-01/08-02/643; ur.broj: 531-01-08-3 i uputa klasa: 350-01/08-02/643; ur.broj: 531-01-08-2 od 19. studenog 2008. godine), propisalo je da se lokacijske dozvole za osnovne postaje mobilne telefonije izdaju na temelju Prostornog plana Požeško - slavonske županije kao prostornog plana šireg područja.

Raspored antenskih stupova prikazan je na kartografskom prikazu 2B. „INFRASTRUKTURNI SUSTAV I MREŽE - *Pošta i elektroničke komunikacije*“, a smjernice za izgradnju nove i rekonstrukciju postojeće elektroničke komunikacijske infrastrukture regulirane su izmjenama Odredbi za provođenje PPUG-a Pakrac.

Za kartografski prikaz samostojećih antenskih stupova koristi se "Zajednički plan razvoja pokretne komunikacijske infrastrukture" izrađen od Udruge pokretnih komunikacija Hrvatske i potvrđen od Hrvatske agencije za poštu i elektroničke komunikacije.

Detaljni položaj samostojećih antenskih stupova unutar zone moguće gradnje odredit će se lokacijskom dozvolom prema odredbama Prostornog plana Požeško - slavonske županije. U postupku izdavanja lokacijske dozvole za samostojeći antenski stup, potrebno je zadovoljiti sve uvjete propisane posebnim propisima i pravilima struke u odnosu na sigurnost, zaštitu

⁴ prema podacima: HŽ INFRASTRUKTURA, Mihanovićeva 12, 10000 Zagreb (dopis broj: 3223/11, 1.3.1. GI od 29. srpnja 2011. godine)

⁵ prema podacima: - HRVATSKA AGENCIJA ZA POŠTU I ELEKTRONIČKE KOMUNIKACIJE (dopis: Klasa: 350-05/11-01/798, Urbroj: 376-10/SP-11-2 (JŠ) od 13. listopada 2011.),

- T Hrvatski Telekom d.d., Odjel za mrežnu infrastrukturu i dokumentaciju, T4.5, Savska cesta 32, 10000 Zagreb (dopis: Broj: JOP 12895781 od 22. kolovoza 2011.)

- M
etronet telekomunikacije d.d., Ulica grada Vikovara 269d, 10000 Zagreb (dopis: Znak: Os 10239/2011 od 17 kolovoza 2011.)

zdravlja stanovništva, zaštitu okoliša, zaštitu prirodnih vrijednosti, kulturnih dobara, krajobraza i očuvanja biološke raznolikosti.

2.4.4. Usklađenje PPUG-a sa Studijom razvitka vodoopskrbe na području Požeško - slavonske županije ⁶

Izgradnju i proširenje javnog vodoopskrbnog sustava naselja na području Grada Pakraca potrebno je razvijati na temelju osnovnih postavki danih u Prostornom planu županije i na temelju izrađene Studije razvitka vodoopskrbe na području Požeško-slavonske županije (izradio: Hidroprojekt - ing d.o.o. iz Zagreba, lipanj 2008.).

Studijom razvitka vodoopskrbe Županije zadržana je temeljna koncepcija vodoopskrbe Grada Pakraca, koja se planira kao zajednički sustav gradova Lipika i Pakrac, a mogućnosti su, osim postojećih, vezane, najvećim dijelom, uz planiranu izgradnju akumulacije Šumetlica. Izgradnjom akumulacija sva naselja trebala bi biti uvezana u jedinstveni vodoopskrbni sustav, a prema planiranoj dinamici razvoja vodoopskrbnih cjevovoda za pojedina naselja.

Planirane korekcije sustava vodoopskrbe prikazane su na kartografskom prikazu broj 2.D. "INFRASTRUKTURNI SUSTAVI I MREŽE - Vodnogospodarski sustavi, a regulirane izmjenama Odredbi za provođenje PPUG-a Pakrac.

2.4.5. Usklađenje PPUG-a sa Studijom zaštite voda Požeško - slavonske županije

Za područje Požeško-slavonske županije izrađena je Studija zaštite voda Požeško - slavonske županije od strane izrađivača Hidroprojekt - ing d.o.o., Zagreb, 2008. godine. Sukladno istoj Studiji potrebno je razvijati izgradnju i proširenje javnog odvodnog sustava naselja na području Grada Pakraca, uz uvažavanje temeljnog koncepta zaštite kroz sakupljanje otpadnih voda, transporta do mjesta pročišćavanja i dispozicije, čišćenje do stupnja uvjetovanog lokalnim prilikama i zakonskim uredbama te dispozicije pročišćene vode u odgovarajući prijamnik.

Studijom zaštite voda Županije zadržana je temeljna koncepcija sustava javne odvodnje, i to: na području Grada Pakraca izgrađen je glavni kolektor (zajednički sustav za odvodnju otpadnih voda za Gradove Pakrac i Lipik) sa mehaničkim uređajem za pročišćavanje otpadnih voda u naselju Dobrovac (Grad Lipik), na koji su spojeni javni kanalizacijski sustavi naselja Pakrac i Prekopakra. Naselje Kusonje, u jednom dijelu, ima izgrađen kanalizacijski sustav, ali sa izljevom direktno u rijeku Pakru što podrazumijeva nastavak izgradnje kolektora u dužini 2 km do mjesta izljeva u recipijent, a time i konačno anuliranje zagađenje rijeke Pakre otpadnim kanalizacijskim vodama. Za naselja Kraguj također se planira kanalizacijski sustav s priključkom na glavni kolektor. Na isti se način planiraju riješiti i sve gospodarske zone grada Pakraca uključujući i Pakrac 5 te gospodarske zona Kusonje i Prekopakra kao i turističko – športko – rekreacijske zone Matkovac .

Ostala naselja (Badljevin, Toranj, Dragović, Španovica, G. Obrijež, V. Banovac, Ploštine, D. Obrijež, Kapetanovo Polje, M. Banovac, N. Majur, Batinjani, Omanovac, Branešci, Ožegovci, Bučje, Kričke i G. Šumetlica) i planirane gospodarske zone (Badljevin, Španovica i gospodarske zone u naseljima Ploštine, Gornja i Donja Obrijež) u obuhvatu PPUG-a Pakraca odvodnju otpadnih voda rješavat će izgradnjom samostalnih sustava s uređajem za pročišćavanje i upuštanjem u najbliže recipijente, a sva preostala putem nepropusnih trodijelnih septičkih taložnica.

Trase vodova i položaj uređaja za pročišćavanje prikazane su na kartografskog prikaza br. 2.D. „INFRASTRUKTURNI SUSTAV I MREŽE, Vodnogospodarski sustavi“ i regulirane Odredbama za provođenje PPUG-a Pakraca.

⁶ prema podacima : HRVATSKE VODE, Vodnogospodarski odjel za vodno područje sliva Save, Služba korištenja voda, Zagreb, Ul. grada Vukovara 220 (dopis klasa: 350-02/11-01/0000423, urbroj: 374-21-3-11-3 od 28. srpnja 2011.)

2.4.6. Izgradnja i rekonstrukcija postojećih građevina za potrebe izgradnje malih hidroelektrana

Na području grada Pakraca Izmjenama i dopunama PPP-SŽ predviđene su potencijalne lokacije za moguću izgradnju malih hidrocentrala (MAHE) na 9 lokacija, i to na vodotocima:

- Sivornica - 2 na objektu akumulacije "Šumetlica" (mlin Španovica, mlin Gornja Šumetlica)
- Pakra – 2 lokacije na stacionažama Dragović i Branešci
- Bijela - 4 lokacije (mlin „Čendeš“ - Kapetanovo polje, mlin „Stržičevac“, mlin „Bedi“, mlin „Badljevin“)
- Orljava – na lokaciji mlin Tisovac

Osim navedenih lokacija na području obuhvata Plana potrebno je preispitati i detaljnije valorizirati i ostale vodotoke koji bi mogli ući u daljnju fazu mogućeg iskorištavanja voda u energetske svrhe. Stoga je neophodno poduzeti aktivnosti na preispitivanju drugih lokacija gdje se izgradnja MAHE ocijeni opravdanim kroz posebne zahtjeve, projekte i prateću dokumentaciju, pritom vodeći brigu o zahtjevima zaštite okoliša.

2.4.7. Izvođenje istražnih radova i eksploatacija geotermalnih izvora

Na području Požeško-slavonske županije u posebne vodne resurse spadaju geotermalni izvori koji se koriste npr. za proizvodnju proizvoda na bazi vode (mineralne i izvorske vode, kao i bezalkoholnih napitaka) "Studenac" u Lipiku, za potrebe zdravstveno lječilišnog kompleksa "Specijalne bolnice za medicinsku rehabilitaciju Lipik" te, također, za potrebe tvornice "Studenac", za bazene otvorenog tipa u Velikoj.

Na području grada Pakraca planira se istražni prostor i crpilište mineralne i termalne vode u okviru kruga OŽ bolnice u Pakracu, a moguće je vršiti i druge istražne radove te, ukoliko se pokaže opravdanim, i planirati nove zdence i crpilišta za eksploataciju mineralne i termalne vode kroz buduću prostorno-plansku dokumentaciju.

Obzirom da bi istraživanja i buduća eksploatiranja geotermalne vode mogla biti značajna za daljnji razvoj turizma i gospodarstva na području grada Pakraca, a time i Županije, opravdano je u budućem planskom razvoju vršiti istražne radove na lokaciji OŽ bolnice Pakrac na kojem se, ukoliko dodatna hidrodinamička istraživanja pokažu opravdanost, te uz uvjete određene posebnim zakonima i propisima, planirati i eksploatacijsko polje

2.4.8. Podaci i planske smjernice HEP-a ⁷

Temeljem navedenog zahtjeva, sukladno Prostornom planu Požeško-slavonske županije potrebno je postojeće koridore 35 kV dalekovoda na potezu

- TS 35/10 kV Lipik – TS 35/10 kV Pakrac
- TS 35/10 kV Pakrac – TS 35/10 Sirač

prenamijeniti u koridore dvosistemskog dalekovoda naponskih razina 110kV i 35kV koji je potrebno rezervirati zaštitni koridor širine 2x50 m.

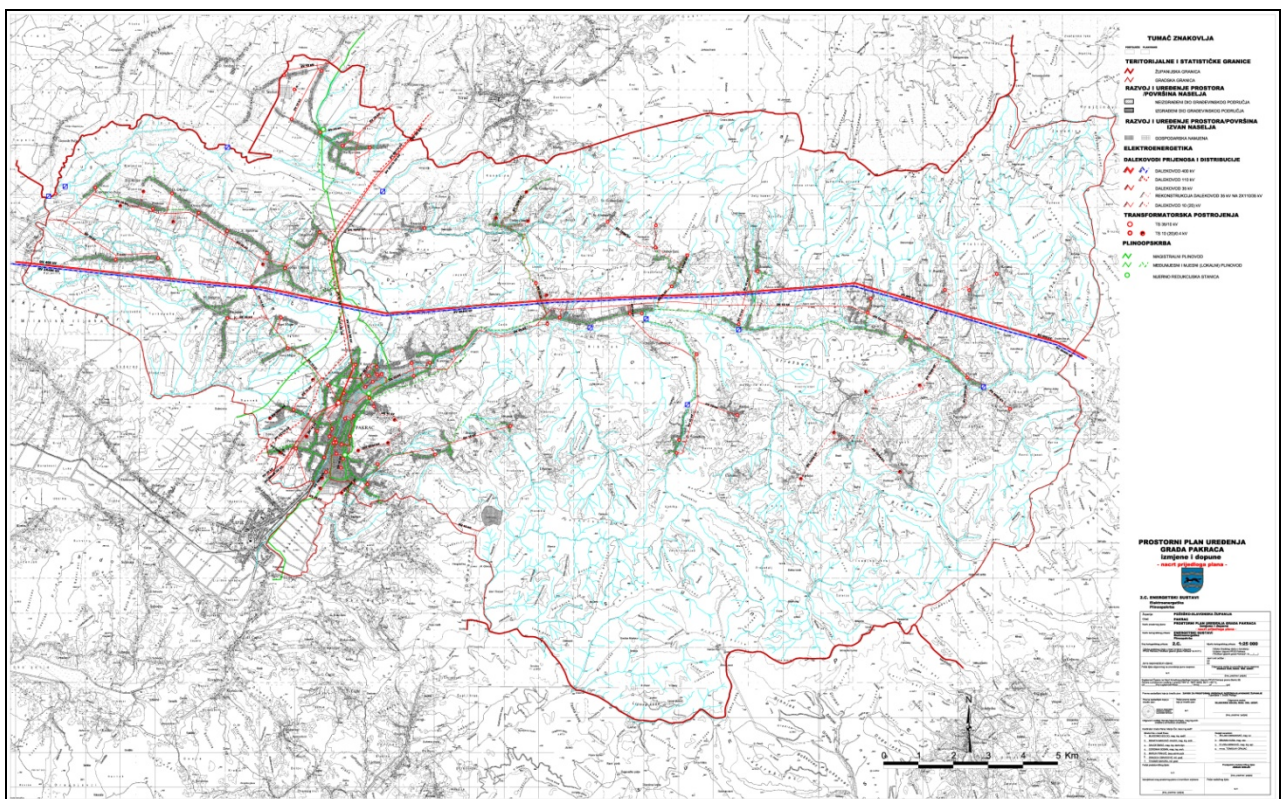
Opće smjernice za potrebe razvoja elektroopskrbe ugrađene u Izmjene i dopune PPUG Pakrac su:

- uz sve prometnice potrebno je planirati koridor širine 0,4 m i dubine 0,9 m za polaganje elektroenergetskih kabela.
- svakih 500 m potrebno je predvidjeti lokaciju u svrhu postavljanja transformatorskih stanica.

⁷ izvor podataka: HEP - OPERATOR DISTRIBUCIJSKOG SUSTAVA d.o.o., Distribucijsko područje "ELEKTRA KRIŽ" (dopis broj i znak: 4/07-2473-ŠM-123/2011 od 19. kolovoza 2011. godine)

- u slučaju velikih potrošača potrebno je uz takav objekt pripremiti zasebnu lokaciju
- za izgradnju transformatorskih stanica obvezno je formirati građevinsku česticu čija će veličina biti uvjetovana tipom transformatorske stanice, a ukoliko se transformatorska stanica gradi na javnoj površini nije potrebno formiranje nove građevinske čestice.
- sve transformatorske stanice predvidjeti kao samostojeći tipski objekt.
- ispod postojeće nadzemne niskonaponske mreže nije dozvoljena gradnja u pojasu od 3,0 m za nepristupačne dijelove građevine (krov, dimnjak i dr.) i 4,0 m za pristupačne dijelove građevine (terase, skele i dr.) od vodiča niskonaponske mreže.
- udaljenost temelja objekata od kableske instalacije mora biti najmanje 1,0 m.
- za gradnju objekata potrebno je tražiti posebne uvjete gradnje od HEP – ODS d.o.o., "Elektre Križ".

Planirane korekcije sustava elektroenergetske mreže prikazane su na kartografskom prikazu broj 2.C. "ENERGETSKI SUSTAVI – Elektroenergetika i plinoopskrba" i regulirane izmjenama Odredbi za provođenje PPUG-a Pakrac.



Kartografski prikaz 2.C. „ENERGETSKI SUSTAVI - Elektroenergetika i plinoopskrba“.

2.4.9. Obnovljivi izvori energije

Uz konvencionalne izvore, na području obuhvata ovog Plana omogućava se i potiče korištenje alternativnih izvora energije (sunčeva energija, energija vjetra, energija vode, bioenergija, energija iz biomase geotermalna energija i sl.), uspostavu sustava malih hidroelektrana za lokalne potrebe kao i uvođenje kongeneracijskih postrojenja, gdje se osobito važnim ističe obnovljivost izvora te ekološka prihvatljivost i smanjenje zagađenja (osobito emisija CO₂ i drugih stakleničkih plinova).

Izgradnja građevina za iskorištavanje sunčeve energije, energije vjetra, geotermalne energije, energije nastala iz otpada drvoprerađivačke industrije, kao i drugog vrsta drvnog, biljnog i komunalnog otpada, a zadovoljavajući pri tome sve uvjete zaštite prirode i okoliša, regulirana je odredbama za provođenje ovog Plan.

Napomena:

Sukladno dopisima od strane Ministarstva graditeljstva i prostornog uređenja (dopisi: Klasa: 350-01/12-01/41, Urbroj: 531-01-12-1 od 17. veljače 2012. godine i Klasa: 350-01/12-01/150, Urbroj: 531-01-12-1 od 14. svibnja 2012. – u privitku Obrazloženja), koji su dostavljeni svim JU Zavodima za prostorno uređenje županije radi daljnjeg postupanja nakon provedene javne rasprave i izrađenog Nacrta konačnog prijedloga, iskorrigirane su Odredbe za provođenje ovog Plana kojima se regulira gradnja solarnih elektrana/kolektora/fotonaponskih ćelija i ugrađene su u Konačni prijedlog istog.



REPUBLIKA HRVATSKA
 MINISTARSTVO GRADITELJSTVA
 I PROSTORNOGA UREĐENJA
 10000 Zagreb, Ulica Republike Austrije 20
 Tel: 01/3782 444 fax: 01/3772 822

Klasa: 350-01/12-01/41
 Urbr.: 531-01-12-1
 Zagreb, 17. veljače 2012.

ZAVOD ZA PROSTORNO UREĐENJE
 POŽEŠKO-SLAVONSKE ŽUPANIJE
 POŽEGA

24.02.2012	
350-01/12-01/41	Org. j.
22271-3-1-124	Proj. VII.

GRAD ZAGREB
 n/r Gradonačelnika

GRADOVI
 n/r gradonačelnika
 - svima

OPĆINE
 n/r načelnika
 - svima

ŽUPANIJE
 n/r župana
 - svima

JU Zavod za prostorno uređenje županije
 n/r ravnatelja
 - svima

PREDMET: Planiranje solarnih elektrana/kolektora/fotonaponskih ćelija
 - obavijest, dostavlja se

Ovo Ministarstvo učestalo zaprima zahtjeve za pojašnjenjem prostornih uvjeta za gradnju solarnih elektrana, odnosno postavljanje solarnih kolektora / fotonaponskih ćelija, iz razloga što takovi energetske objekti uglavnom nisu planirani prostornim planovima koji su u primjeni na području Republike Hrvatske.

Obzirom da mogućnost postave solarnih kolektora mora biti propisana dokumentima prostornog uređenja, izvršili smo uvid u važeće prostorne planove županija (u daljnjem tekstu: PPŽ) te je konstatirano da su istima obnovljivi izvori energije (vjetar, sunce, bio masa, geotermalne vode) tretirani različito pa se u odnosu na navedeno PPŽ-ove može načelno razdijeliti u tri različite skupine kako slijedi:

- 1.) PPŽ-ovi koji ni na koji način ne planiraju obnovljive izvore energije;
- 2.) PPŽ-ovi koji prepuštaju i omogućuju planiranje tih namjena prostornim planovima uređenja grada/općine (u daljnjem tekstu: PPUO/G);

3.) PPŽ-ovi koji kroz Odredbe za provođenje određuju kriterije i uvjete, a u grafičkom dijelu i lokacije za smještaj pojedinih obnovljivih izvora energije (uglavnom za vjetroelektrane).

Imajući na umu navedeno, valja napomenuti da se PPŽ-om određuju smjernice za daljnje planiranje takovih namjena PPUG/O-ovima, odnosno da u slučaju kada županija ocijeni da su to zahvati/građevine od važnosti za županiju, tada je PPŽ-om moguće planirati i lokacije za smještaj istih.

Kako je interes za gradnju solarnih elektrana izuzetno velik, zaključuje se da u cilju omogućavanja novih investicija na području Republike Hrvatske treba hitno pristupiti izmjenama i dopunama važeće prostorno planske dokumentacije.

U tom smislu, pozivaju se gradovi i općine, ukoliko žele na svom području omogućiti gradnju solarnih energetske građevina, da sukladno PPŽ-u provedu postupak ciljane izmjene i dopune PPUG/O-a, na način da se odredi građevinsko područje za smještaj isključivo solarnih kolektora i/ili se njihova postava omogući unutar građevinskih područja proizvodne namjene i/ili se odrede uvjeti i način postave istih na parcelama nekih drugih namjena.

Pri tome, imajući na umu da se radi o proizvodnoj namjeni, podsjećamo županije, gradove i općine unutar zaštićenog obalnog područja mora, na odredbu čl. 50. st. 3. Zakona o prostornom uređenju i gradnji ("Narodne novine", br. 76/07, 38/09, 55/11 i 90/11), koja zabranjuje planiranje novog izdvojenog građevinskog područja (izvan naselja) proizvodne namjene u pojasu 1000 m od obalne crte.

Molimo da nas u svezi navedenog što hitnije obavijestite o poduzetom.




REPUBLIKA HRVATSKA

MINISTARSTVO GRADITELJSTVA
I PROSTORNOGA UREĐENJA
10000 Zagreb, Ulica Republike Austrije 20
Tel: 01/ 3782 444 Fax: 01/ 3772 822

Klasa: 350-01/12-01/150
Urbr.: 531-01-12-1
Zagreb, 04. svibnja 2012.

ZAVOD ZA PROSTORNO UREĐENJE POŽEŠKO-SLAVONSKE ŽUPANIJE POŽEGA		
datum:	08.05.2012.	
broj:	Org. j.	
vrsta:	Pril.	Vrij.

**JU Zavod za prostorno uređenje županije
n/r ravnatelja
- svima**

PREDMET: Planiranje solarnih elektrana
- uputa, daje se

Na temelju Obavijesti ovog Ministarstva, Klasa: 350-01/12-01/41, Urbr.: 531-01-12-1, od 17. veljače 2012., kojom se pozivaju gradovi i općine da sukladno prostornom planu županije, provedu postupak ciljane izmjene i dopune prostornih planova uređenja, ukoliko žele na svom području omogućiti gradnju solarnih energetske građevina, veći broj jedinica lokalne samouprave povratno je dostavio podatke o načinu na koji je isto već planirano ili se namjerava planirati.

Kako je prema tim podacima uočeno da se prostornim planom uređenja grada / općine (u daljnjem tekstu: PPUG/O) smještaj solarnih elektrana planira često kao gradnja izvan građevinskog područja, smatramo potrebnim detaljnije pojasniti navode iz gore spomenute Obavijesti, kako bi se JU Zavodi za prostorno uređenje županija, u postupku izdavanja mišljenja temeljem odredbe čl. 97. i 98. Zakona o prostornom uređenju i gradnji ("Narodne novine", br. 76/07, 38/09, 55/11 i 90/11), mogli o istom ispravno i na vrijeme očitovati.

Naime, treba imati na umu da je prema podacima „HEP – Obnovljivi izvori energije“ d.o.o., za proizvodnju 1 kW električne energije potrebna površina fotonaponskih ćelija od 10 – 20 m² te da 30 – 40% zahvata predviđenog za smještaj solarne elektrane otpada na manipulativne površine. Iz navedenog proizlazi da je za gradnju samostalne solarne elektrane potrebna velika prostorna površina pa se za razliku od ostalih „linearnih“ infrastrukturnih građevina, koje se grade izvan građevinskog područja, gradnja samostalne solarne elektrane PPUG/O-om obvezno planira unutar izdvojenog građevinskog područja izvan naselja te izuzetno unutar zona proizvodne namjene unutar građevinskog područja naselja.

Nadalje, valja reći da se postava solarnih kolektora i/ili fotonaponskih ćelija na krovove i pročelja zgrada dozvoljava unutar građevinskog područja naselja, osim u zaštićenim dijelovima, na krovove i pročelja zgrada izvan građevinskog područja te na krovove i pročelja

zgrada u izdvojenim građevinskim područjima svih namjena, pod uvjetom da se radi o proizvodnji električne energije koja se prvenstveno koristi za vlastite potrebe. Za navedeno nije potrebno prethodno provesti izmjene i dopune PPUG/O-a.

Za razliku od navedenog, kada se radi o postavi solarnih kolektora i/ili fotonaponskih ćelija na teren okućnice građevne čestice, odnosno kada se isti u smislu odredbe čl. 2. t. 1. al. 5. Pravilnika o jednostavnim građevinama i radovima („Narodne novine“, br. 21/09, 57/10, 126/10 i 48/11), **grade kao pomoćne građevine na građevnoj čestici postojeće zgrade za potrebe te zgrade**, potrebno je PPUG/O-om definirati uvjete i način gradnje te vrste pomoćnih građevina, koje površinom ulaze u obračun koeficijenta izgrađenosti građevne čestice. Također valja napomenuti da se PPUG/O-om postava fotonaponskih ćelija na stupovima može dozvoliti samo unutar zona proizvodne namjene.

Molimo da ovu uputu što žurnije prosljedite svim jedinicama lokalne samouprave na području vaše županije.



MINISTAR

na Miroslav Taritaš, dipl.ing.arh.

2.5. Gospodarenje otpadom

Zbrinjavanje komunalnog, neopasnog i inertnog otpada za pakračko područje rješava se putem pretovarne (transfer) stanice "Crkvište" na području Grada Pakraca. Pretovarna stanica je građevina za privremeno skladištenje, pripremu i pretovar otpada namijenjenog transportu prema centru za gospodarenje otpadom.

Kao Županijski centar za gospodarenje otpadom određena je lokacija "Vinogradine" kod naselja Alilovci, u obuhvatu Grada Požege. Županijski centar, kroz sustav građevina i uređaja za obradu, uporabu i/ili zbrinjavanje otpada, osigurava kompletno zbrinjavanje otpada za cijelo područje Požeško-slavonske županije, a time i Grad Pakrac.

Lokacija za gospodarenje građevinskim otpadom određuje se na području Grada Pakraca, ali u blizini Lipičkog naselje Filipovac (granično područje dvaju gradova) na lokaciji pozajmišta stare ciglane

2.6. Odgovor Ministarstva graditeljstva i prostornog uređenja na zahtjeve Upravnog odjela za gospodarstvo i društvene djelatnosti Grada Pakraca iznesene u postupku prethodne rasprave

U postupku prethodne rasprave o Izmjenama i dopunama Prostornog plana uređenja grada Pakraca (u daljnjem tekstu Izmjene i dopune PPUG Pakraca), Upravni odjel za gospodarstvo i društvene djelatnosti Grada Pakraca iznio je svoje zahtjeve, a koji se odnose na:

1. problematiku planiranja zona poljoprivredne proizvodnje, kao i nerazvrstanih lokalnih putova unutar istih, kroz PPUG, radi ispunjavanja kriterija propisanih Programom IPARD za financiranje izgradnje i rekonstrukcije lokalnih nerazvrstanih cesta
2. boniranje poljoprivrednog zemljišta za potrebe izračuna naknade za promjenu namjene poljoprivrednog zemljišta u građevinsko zemljište.

Na predmetne zahtjeve nije se moglo korektno odgovoriti u tijeku provođenja prethodne rasprave bez prethodne konzultacije s Ministarstvom zaštite okoliša, prostornog uređenja i graditeljstva (u daljnjem tekstu MZOPUG), te se stoga, Zavod za prostorno uređenje Požeško-slavonske županije (u daljnjem tekstu Zavod), kao stručni izrađivač Izmjena i dopuna PPUG Pakraca, obratio pismeno MZOPUG-u, dopisom: Klasa: 350-01/11-01/32, Urbroj: 2177-3-3-11-1 od 16. studenog 2011. godine.

Zavod je dostavljeni odgovor MZOPUG-a (Klasa: 350-01/12-02/17, Urbroj: 531-06-12-2 od 18. siječnja 2012. godine) zaprimio 23. siječnja 2012. godine, u tijeku izrade Izvješća o provedenoj javnoj raspravi (od 19. prosinca - 30. prosinca 2011.) i nacrat konačnog prijedloga Izmjena i dopuna PPUG Pakraca te isti priložio u cijelosti uz ovo Obrazloženje kako slijedi:

U konačnici je, iz tumačenja MZOPUG-a, zaključeno slijedeće:

1. **detaljnije određivanje poljoprivrednih zona i pripadajućih nerazvrstanih lokalnih cesta** (uz potrebu izrade prethodne stručne podloge za isto, sukladno Programu raspolaganja poljoprivrednim zemljištem Grada Pakraca), kao jedan od razloga provođenja postupka Izmjena i dopuna PPUG Pakraca, **trebalo je navesti u Odluci o izradi istog,**
2. za zemljište unutar granica građevinskog područja, a u svezi upita o **načinu određivanja boniteta poljoprivrednog zemljišta** za potrebe izračuna naknade za promjenu namjene poljoprivrednog u građevinsko zemljište, sukladno ZPUG-u, **ne određuje se bonitet kroz prostorne planove** uređenja velikog grada, grada ili općine.



REPUBLIKA HRVATSKA
 MINISTARSTVO GRADITELJSTVA
 I PROSTORNOGA UREĐENJA
 10000 Zagreb, Ulica Republike Austrije 20
 Tel: 01/3782 444 fax: 01/3772 822

Klasa: 350-01/12-02/17
 Urbr.: 531-06-12-2
 Zagreb, 18. siječnja 2012.

POŽEŠKO – SLAVONSKA ŽUPANIJA
ZAVOD ZA PROSTORNO UREĐENJE
POŽEGA

07

ZAVOD ZA PROSTORNO UREĐENJE
 POŽEŠKO-SLAVONSKOŽUPANIJE
 POŽEGA

Prinijeto	23. 01. 2012	
Klasifikacijski predmet	Org. j.	
Ludžbeni broj	Pril.	Vrij.

**PREDMET: Planiranje poljoprivrednih zona i utvrđivanje boniteta
 poljoprivrednog zemljišta unutar građevinskog područja**
 - odgovor, daje se

VEZA/Vaša klasa: 350-01/11-01/32, urbr.: 2177-3-3-11-1, od 16. studenog 2011.

Zaprimili smo vaš upit kojim od ovog Ministarstva tražite naputak o postupanju vezano za zahtjeve Upravnog odjela za gospodarstvo i društvene djelatnosti Grada Pakraca, iznesene u postupku prethodne rasprave o Izmjenama i dopunama Prostornog plana uređenja Grada Pakraca (u daljnjem tekstu: PPUG), te uputu o načinu utvrđivanja boniteta poljoprivrednog zemljišta za potrebe izračuna naknade za promjenu namjene poljoprivrednog u građevinsko zemljište.

U odnosu na zahtjev Upravnog odjela za gospodarstvo i društvene djelatnosti Grada Pakraca, kojim se traži da u prijedlogu Izmjena i dopuna PPUG-a budu grafički i tekstualno planirane zone poljoprivredne proizvodnje, kao i nerazvrstane lokalne prometnice unutar istih, kako bi se na taj način ispunili kriteriji propisani Programom IPARD za financiranje izgradnje i rekonstrukcije lokalnih nerazvrstanih cesta, valja reći da je isto moguće, ali nikako ne i obveza za Grad Pakrac.

Naime, iako sukladno odredbi čl. 74. Zakona o prostornom uređenju i gradnji ("Narodne novine", br. 76/07, 38/09, 55/11 i 90/11 – u daljnjem tekstu: ZPUG), PPUG određuje u svom grafičkom dijelu, između ostalog, samo osnovu s prikazom poljoprivrednog zemljišta te osnovu javne, komunalne i druge infrastrukture, a u Odredbama za provođenje određuje, između ostalog, osnovne pokazatelje namjene površina te uvjete za gradnju izvan građevinskog područja i opće uvjete i standarde opremanja zemljišta s obveznim priključivanjem građevina na komunalnu i drugu infrastrukturu, nije onemogućeno tim prostornim planom planirati i detaljnije od navedenog, ukoliko su ispunjeni zakonski preduvjeti za isto.

U konkretnom slučaju to znači da je temeljem odredbe čl. 78. st. 2. al. 2. i 6. ZPUG-a, Odlukom o izradi trebalo navesti da je jedan od razloga provođenja postupka Izmjena i dopuna PPUG-a, detaljnije određivanje poljoprivrednih zona i pripadajućih nerazvrstanih lokalnih cesta, uz potrebu izrade prethodne stručne podloge za isto, a sukladno Programu raspolaganja poljoprivrednim zemljištem Grada Pakraca.

Nadalje, a u svezi upita o načinu određivanja boniteta poljoprivrednog zemljišta za potrebe izračuna naknade za promjenu namjene poljoprivrednog u građevinsko zemljište, važno je naglasiti da se temeljem odredaba ZPUG-a, za zemljište unutar granica građevinskog područja ne određuje bonitet kroz prostorne planove uređenja velikog grada, grada ili općine. Imajući na umu navedeno, a prema informacijama Ministarstva poljoprivrede, za poljoprivredno zemljište koje se nalazi unutar granica građevinskog područja visina naknade određuje se u iznosu od 1% prosječne cijene zemljišta, sukladno odredbi čl. 25. Zakona o poljoprivrednom zemljištu („Narodne novine“, br. 152/08, 21/10 i 63/11).

Imajući na umu da provedba Programa za poljoprivredu i ruralni razvoj (IPARD), kao i način određivanja boniteta poljoprivrednog zemljišta, nije u nadležnosti ovog Ministarstva, upućujemo vas da se za detaljnije smjernice i upute obratite Ministarstvu poljoprivrede.



✕
①

**REPUBLIKA HRVATSKA
GRAD PAKRAC
UPRAVNI ODJEL ZA GRADITELJSTVO I KOMUNALNE
DJELATNOSTI**

Podnositelj zahtjeva : BRANKO BARIŠIĆ iz Gornjih Sredana 60 , zastupan po

**ODVJETNIK
MARINA LACKOVIĆ**
DARUVAR, Stjepana Radića 10
tel.:043/44 00 22 fax.:043/44 00 24

Radi zahtjeva za prenamjenu poljoprivrednog zemljišta

14.4.2011.

Z A H T J E V

stranke

- kojim moli izmjenu Prostornog plana uređenja Grada Pakraca , te
prenamjenu poljoprivrednog zemljišta

Prilog: punomoć

e- izvadak koji prileži

preslika Uvjerenja koja prileži

preslika suglasnosti koja prileži

preslika uputa za sanaciju ratom oštećenih kuća – program stambenog zbrinjavanja koji prileži

1 x

I. Podnositelj zahtjeva je vlasnik nekretnina upisanih u z.k.ul.br. 1269 k.o. Badljevine i to kčbr. 1703/63-
oronica sa 2852 m².

DOKAZ: Uvid u e-izvadak koji prileži.

II. Uvjerenjem Ureda državne uprave u Požeško-slavonskoj županiji od dana 23.siječnja 2007. godine potvrđeno je da se zemljište označeno kao kčbr. 1703/63 k.o. Badljevine nalazi djelomično unutar granica građevinskog područja utvrđenog na naselje Badljevine , na dubini od 50,00 metara od ulice.

DOKAZ. Uvid u presliku Uvjerenja koje prileži.

III. Temeljem naprijed navedenih činjenica , podnositelj zahtjeva je od strane Ministarstva mora , turizma , prometa i razvitka , Uprave za prognanike i izbjeglice od dana 06.listopada 2007. godine dobio suglasnost za stambeno zbrinjavanje darovanjem osnovnog građevinskog materijala za izgradnju obiteljske kuće.

DOKAZ: Uvid u presliku Suglasnosti koja prileži.

IV. Nakon dobivanja naprijed navedene Suglasnosti podnositelj zahtjeva je zaprimio projektnu dokumentaciju s uputama za sanaciju od strane Ministarstva regionalnog razvoja, šumarstva i vodnog gospodarstva, nakon čega je trebao zaprimiti građevinski materijal, te započeti sa gradnjom građevine sukladno dokumentaciji Ministarstva.

No, kako je u međuvremenu došlo do promjene Prostornog plana uređenja Grada Pakraca, o kojoj nažalost podnositelj zahtjeva nije imao saznanja, nekretnina u vlasništvu podnosioca je izostavljena iz građevinskog područja, iako se i desno i lijevo od nekretnine podnosioca zahtjeva nalazi građevinsko područje, kao i preko puta ulice u cijeloj širini.

S obzirom na navedeno, podnositelj zahtjeva ne može postupiti po Suglasnosti i projektnoj dokumentaciji Ministarstva regionalnog razvoja, šumarstva i vodnog gospodarstva. Pored navedenoga, podnositelj zahtjeva ističe da mu je bila namjera pored stambenog zbrinjavanja na predmetnim nekretninama pokrenuti i poljoprivrednu djelatnost, od koje bi uzdržavao sebe kao i članove svoje obitelji.

DOKAZ: Uvid u preslika uputa za sanaciju ratom oštećenih kuća – program stambenog zbrinjavanja koja prileži, uvid u izvadak iz Prostornog plana uređenja Grada Pakraca za k.o. Badljevinu u odnosu na kčbr. 1703/63 koja prileži, po potrebi i drugi dokazi.

Slijedom svega naprijed navedenoga, a kako je evidentno da je podnositelj zahtjeva u vrijeme podnošenja zahtjeva za obnovu raspolagao Uvjerenjem Ureda državne uprave u Požeško-slavonskoj županiji, Ispostava Pakrac o tome da se njegova nekretnina nalazi djelomično unutar građevinskog područja, koja činjenica je naknadno izmijenjena, to podnositelj zahtjev po svom punomoćniku

m o l i

- da Naslov izvrši djelomičnu promjenu Prostornog plana uređenja Grada Pakraca na način da nekretnina u vlasništvu stranke upisana u z.k.ul.br. 1269 k.o. Badljevinu i to kčbr. 1703/63 – oranica sa 2852 m² se nalazi unutar granica građevinskog područja utvrđenog za naselje Badljevinu,
- da Naslov sukladno odredbama Zakona o poljoprivrednom zemljištu dopusti rješenjem prenamjenu poljoprivrednog zemljišta u građevinsko zemljište.

U Daruvaru, 12. siječnja 2011. godine

Podnositelj zahtjeva po punomoćniku

ODVJETNIK
MARINA LACKOVIĆ
DARUVAR, Stjepana Radića 10
tel.: 043/44 00 22 fax.: 043/44 00 24

MacKono

MARTER DRAGO
34550 PAKRAC
PROLAZ BARUNA TRENKA 22

POZEŠKO SLAVONSKA ŽUPANIJA
GRADSKA UPRAVA PAKRAC

Prijemni broj: 14-04-2011.	
Upr. odjel: Prost. i katastr.	Opis posla:

GRAD PAKRAC
UPRAVNI ODJEL ZA GRADITELJSTVO I KOMUNALNU DJELATNOST

Predmet: Zahtjev – zamolba.-


Vezano za prijedlog Izmjena i dopuna prostornog plana uređenja Grada Pakraca, točnije za promjene granica građevinskog zemljišta u k.o. Španovica, molim gornji naslov da u isti uvrsti i zemljište označeno kao kčbr. 140, 142 i 145 k.o. Španovica.

Navedene parcele nalaze se u mojem vlasništvu i posjedu i zajedno sa ostalim zemljištem sastavni su dio OPG-a.

Tražena promjena potrebna mi je radi legalizacije i upisa građevine na kčbr. 142, odnosno budućih građevina na kčbr. 140 i 145 k.o. Španovica.

Unaprijed zahvaljujem.
S poštovanjem,

U Pakracu, 14. 04. 2011.


(Drago Marter v.r.)

Privitak:

- ARKOD Preglednik
- Neslužbeni izvod iz kat. Plana
- 2 e-zk. izvadka
- posjedovni list- katastar.hr

P.G. IVICA ŠPELIĆ
NOVI MAJUR 15.
34550 PAKRAC

③ ✈

POŽEŠKO SLAVONSKA ŽUPANIJA	
GRADSKA UPRAVA PAKRAC	
Preduzeće:	17. 04. 2011.
Područje:	Opć. jed.

GRAD PAKRAC

UPRAVNI ODJEL ZA GRADITELJSTVO I KOMUNALNE DJELATNOSTI

MOLBA ZA PROŠIRENJE GRAĐEVINSKE ZONE U SVRHU
LEGALIZACIJE GOSPODARSKIH OBJEKATA.

MOLIM DA MI SE KATASTARSKE ČESTICE 916/15 I 916/17
PROGLASE UCJELOSTI GRAĐEVINSKO ZEMLIŠTE.

POŠTO DIO OBJEKTA PRELAZI LINIJU GRAĐEVINSKOG
ZEMLIŠTA NA OBIJE ČESTICE.

NOŠITELJ: P.G. IVICA ŠPELIĆ


POLJOPRIVREDNO GOSPODARSTVO
IVICA ŠPELIĆ
Novi Majur 15, 34550 Pakrac
MBG 2505966312213
TEL: 034/ 474-193

KOZJEK JADRANKA
 Vaše 34
 1215 MEDVODE
 SLOVENIJA

④ ↗

POŽEŠKO-SLAVONSKA ŽUPANIJA
 GRADSKO STROJARSKO IZOBILJEŽARSTVO I PROJEKCIJSKI BUREAU

Primjedba:	28.3.2011.
Klasifikacija:	
Judžbeni broj:	

GRAD PAKRAC
 UPRAVNI ODJEL ZA GRADITELJSTVO
 I KOMUNALNE DJELATNOSTI
 Trg bana J. Jelačića 18
 34 550 PAKRAC

Predmet: Primjedba na PROSTORNI PLAN

Ovim putem dajem primjedbu na Prostorni plan uređenja grada PAKRAC, za građevinsko područje **naselja TORANJ**, na području katastarskih čestica br. 978/4 i 978/5, koje su moje vlasništvo.

Na katastarskoj čestici br. 978/4 nalazi se izgrađena kuća, koja je sagrađena legalno (prema izdanoj građevinskoj dozvoli).

Prema sadašnjem Prostornom planu uređenja grada Pakraca, za naselje Toranj, granica građevinskog područja prelazi preko kuće, odnosno **izgrađena kuća je van granice građevinskog zemljišta**. Znači, dio čestice br. 978/4 nalazi se u građevinskom, a dio na kojoj je kuća, izvan je granice građevinskog zemljišta - poljoprivredno.

S obzirom da su navedene čestice moje vlasništvo, u postupku sam rješavanja imovinsko-pravnih odnosa na navedenim česticama (rješavanja suvlasništva sa pok. sestrom Štraus Dragicom).

Prema sadašnjem Prostornom planu uređenja grada Pakraca, za **naselje Toranj**, kao i prema važećim Zakonima Republike Hrvatske, to je sada nemoguće napraviti s obzirom na status čestice br. 978/4 (dio građevinski, a dio poljoprivredni).

Napominjem da sam rođena u Republici Hrvatskoj, ali za sada nemam Hrvatsko državljanstvo, te ne mogu riješiti imovinsko-pravne odnose, koje sam gore navela.

Nadam se da će se ova moja primjedba uvažiti, te se unaprijed zahvaljujem.

Sa štovanjem.

Vaše, 24/3, 2011.god.

Prilog: Posjedovni list,
 Z. K. izvadak,
 Izvod iz Prostornog plana.

Kozjek Jadranka
 Kozjek Jadranka

Saša Lapaš
Školska 33,
34551 LIPIK

22.01.2011.	
Urudžbeni broj	

5

REPUBLIKA HRVATSKA
POŽEŠKO-SLAVONSKA ŽUPANIJA
GRAD PAKRAC
Upravni odjel za graditeljstvo
i komunalne djelatnosti

MOLBA

Poštovani!

Molim Vas da prilikom izmjene i dopune Prostornog plana uređenja Grada Pakraca koja će biti sprovedena 2011.g., u građevno područje naselja uvrstite i čestice k.č. br. 1744/1, 1744/2, 1744/3 i 1744/4, sve k.o. Pakrac, te 1745/3 k.o. Pakrac.

Sve navedene čestice imaju pristup na javno-prometnu površinu, osim k.č.br. 1745/3 koja je smisljena cjelina k.č.br. 1744/3.

Navedenih čestica, odnosno najudaljenije točke unutar istih ne prelaze dužinu 50 metara od javno-prometne površine.

Do njih je izgrađena postojeća infrastruktura; asfaltirani kolnik, vodovodna, plinska, te električna mreža.

Podnositelj molbe:

Saša Lapaš



DANIŠ BRANKO
Aleja kestenova 11
34550 PAKRAC

POŽEŠKO-SLAVONSKA ŽUPANIJA
GRAD PAKRAC
12.03.2011.

Ime i prezime:	
Adresa:	
Telefon:	
E-mail:	
Opis posla:	
Podpis:	
Stamp:	

GRAD PAKRAC
Trg bana J. Jelačića 18
34 550 PAKRAC

Predmet: Primjedba na PROSTORNI PLAN

Ovim putem dajem primjedbu na Prostorni plan uređenja grada PAKRAC, za građevinsko područje POVREMENOG STANOVANJA grada Pakrac – ulica 103. brigade, na kojem postoje izgrađeni objekti – kuće i gospodarske zgrade.

Prema sadašnjem Prostornom planu uređenja grada Pakraca, navedena ulica se nalazi u izgrađenom i neizgrađenom građevinskom području POVREMENOG STANOVANJA, što podrazumijeva ograničenu gradnju kako stambenih tako i pratećih pomoćnih građevina. S obzirom da su u izgrađenom dijelu građevinskog područja na pojedinim parcelama izgrađene **kuće** i pomoćni objekti, a ne kuće za povremeno stanovanje, mislim da se ne treba ograničavati, da se u neizgrađenom dijelu ulice može izgraditi samo kuća za povremeno stanovanje (prema sadašnjem prostornom planu).

Isto tako jedan dio ulice 105. brigade nalazi se u građevinskom području (gdje su izgrađene građevine povremenog stanovanja – vikendice), a ostali u građevinskom području povremenog stanovanja (izgrađene kuće).

Predlažem da se **cijela** ulica 103. brigade stavi u Prostornom planu uređenja grada Pakraca u građevinsko područje.

Nadam se da će se ova moja primjedba uvažiti, te se unaprijed zahvaljujem.

Sa štovanjem.

U Pakracu 12. 03. 2011.god.

Branko Daniš, dipl. ing. geod.



25/05 2011 08:17 FAX ++385 34 411081

GRAD PAKRAC

001

Yordana Božićević
Brisnik 13
34 550 PAKRAC
tel. 091/5686159

ZAVOD ZA PROSTORNO UREĐENJE
POŽEŠKO-SLAVONSKE ŽUPANIJE
POŽEGA

datum	25.05.2011.
broj predloška oznaka	Org. J.
broj predloška	Pril. Pakrac, 24.05.2011.

POZEŠKO-SLAVONSKA ŽUPANIJA
GRADSKA UPRAVA PAKRAC

Priloga: 24.05.2011.	Org. Jod.
Klasifikacijska oznaka	
Uredbeni broj	Pril. Vrij.

GRAD PAKRAC
UPRAVNI ODJEL ZA GRADITELJSTVO
I STAMBENO-KOMUNALNI ODJEL
34 550 PAKRAC
Trg bana Jelčića 18

Zamolba

Poštovani,

undom u prostorni plan Upravnog odjela za graditeljstvo selo Brisnik -
tzv. Kurovani ne nalazi se u istom. Spomenula bih, da se radi o
selu koj se nalazi 1 km udaljenom od zadnje kuće u Straguju.
Na prvom mjestu potrebno je reći da postoji određena infrastruktura,
a to su cesta, stropa od 1961. g., mreški vodovod izgrađen iz obruha
mrtavim medstavama i osluhu fizičkim radom nekih mjestana, te po-
stojnje priključak HT. Potrebno je reći da postoje naseljene kuće, a isto
tako imaju saznanja o dlešku još ljudi u selo.

Bodala bih, da je ovdje rođen moj otac, koji 1963. g. odlazi u Zagreb
zbog potrebe i potrebe za boljom egzistencijom. Do sametih rata 1995. g., te
kasnije stupanjem u mirovinu me više bavi ovdje. Moj majica je doći
ovdje živjeti i namarno organizirati mi neku poljoprivrednu aktivnost. Rodem
sam u Zagrebu, završila školovanje, radila, te nakon 25 godina radnog
staža - nezaposlena, pa stoga ovdje nalazim mogućnost egzistencije.

Trnitično ovdje živi i radi mjestanin rođen 1974. g., zatim jedan drugi
rođen 1971. g. obradio je oko 10 jutara zemlje za neku poljoprivrednu kulturu,
potom se vratio još jednom godišta 1960, te imaju saznanja za još jednog
istog godišta koji želi živjeti i raditi ovdje.

Stoga Vas molim, kad već postoji tolika želja i volja živjeti u selu, da
nam izdati u miru i vratite čestice u prostorni plan kako je i bilo
do njegove izmjene.

(7)

25/05 2011 08:17 FAX ++385 34 411081

GRAD PAKRAC

002

- 2 -

Ujedno Vas pozivam da se dotle upirite o mome što sam vam
ovdje napisala.

Nadam se da ćete nas podržati, jer nam je to jedan od ključnih
uopita za egzistenciju na selu, u užem smislu to mi je predmet
za poduševe zahtjeva za opaju "E" - kuća.
Sa stvarjem.

Gordana Lovčević

Priloci:

1. Preslika izvadka iz zemljišne knjige
2. Preslika knjig katastarskog plana
3. Preslika fotografije k.č. 445/2

JOSIP KLIMEŠ
 30. subinja 30
 34552 Badkevina

POSREDOVANJE POSREDOVANJE	
Podnosioc	25-07-2011.
Na	Ured
Ured	na

ZAHTJEV

- Molim Vas da mi usvojite ovaj zahtjev kojim zahtjevam da mi zemljište koje se nalazi trenutno u građevinske zone, napravite prenamjenu tako bi mogao tražiti materijal za stambeno zbrinjavanje moje obitelji.

Prenamjenu zemljišta tražim za 1692/45 i 1692/59 k.č.o. Badkevina, koje planiram spojiti zemljište i na njima graditi obiteljsku kuću.

- Molim Vas da mi usvojite ovaj zahtjev.
 Srdačan pozdrav!

Klimes Josip

PRIMILAK Z.

Radojka i Dmitar Malinić
Kusonje; Hrvatskih dragovoljaca 26.
34 550 Pakrac

21. 12. 2010.		
943-01/10-01/35	06/01	

Grad Pakrac
Poglavaestvo grada Pakraca
gradonačelnik Davor Huška
Trg Bana J. Jelačića 18.
34 550 Pakrac

Predmet: Zamolba za zamjenu zemljišta
- dostavlja se-

Poštovani!

Ja, sam s osnova radnog odnosa u Općoj županijskoj bolnici u Pakracu stekla stanarsko pravo na stanu u Pakrac, A. Hebranga 6/19. koje sam stanarsko pravo zbog poznatih razloga izgubila.

Podnijela sam zahtjev za stambeno zbrinjavanje u Regionalnom uredu Pakrac prije pet godina i po informaciji nadležnog ureda stambeno zbrinjavanje je odobreno za mene i supruga, pošto nam se kćerka u međuvremenu udala.

Moj suprug vlasnik je i posjednik zemljišta upisanog u zk. ul. br. 901 k.o. Kusonje i to čkbr. 302 pašnjak zečica sa 68 čhv. i čkbr. 303/2 oranica Zečica s 981 čhv.

Po modelu E-4 kao bivši nositelji stanarskog prava mogu ostvariti stambeno zbrinjavanje izgradnjom stambenog objekta no nažalost navedeno zemljište u vlasništvu mog supruga se više ne nalazi u građevinskoj zoni, iako se isto nalazi uz glavnu cestu i odmah je pored mog zemljišta izgrađena obiteljska kuća.

Iz tog razloga obaraćam vam se s molbom za dodjelu građevinskog zemljišta u vlasništvu grada Pakraca na kojem bi nam se mogla izgraditi obiteljska kuća, naravno da naše zemljište prijede u vlasništvo grada Pakraca.

Ističemo da smo nas dvoje povratnici u Republiku Hrvatsku i da živimo od 900,00 kuna moje mirovine, tako da nam je jedina nada za stambeno zbrinjavanje, da nam grad Pakrac odobri zamjenu našeg zemljišta za građevinsko zemljište u vlasništvu grada Pakraca, na kojem se nalazi u ratu uništena kuća jer nemamo sredstava za plaćanje komunalija za uređenje građevinskog zemljišta.

Ukoliko imate na raspolaganju traženo zemljište za zamjenu molim vas da nam se o istom hitno očitujete.

U očekivanju vašeg cijenjenog odgovora ostajemo s poštovanjem.

U Pakracu, 21.12.2010. godine

Podnositeljica zahtjeva:

Radojka Malinić

Malinić Radojka



REPUBLIKA HRVATSKA
POŽEŠKO-SLAVONSKA ŽUPANIJA
GRAD PAKRAC

Upravni odjel za graditeljstvo i
 komunalne djelatnosti

Klasa : 350-01/11-01/05
 Ur.broj: 2162-07/01-11-02
 Pakrac, 26. rujna 2011. g.

ZAVOD ZA PROSTORNO UREĐENJE
 POŽEŠKO-SLAVONSKOŽUPANIJE
 POŽEGA

Šifra	03.10.2011.	
Klasifikacijska oznaka	Org. j.	
Broj	350-01/11-02/7	
Uredbeni broj	Pri.	Vrij.
2162/11-3-1-11/7		

REPUBLIKA HRVATSKA
POŽEŠKO-SLAVONSKA ŽUPANIJA
 Zavod za prostorno uređenje
 Požeško-slavonske županije

34 000 Požega
 Županijska 7

PREDMET: Izmjene i dopune PPU Grada Pakraca
 - dostava podataka,

Poštovani,

Dostavljamo zahtjeve koje bi bilo potrebno, ako nema zakonskih zapreka, interpolirati u Izmjene i dopune PPU Grada Pakraca.

1. Proširenje granice obuhvata gospodarske zone „Pakrac 5“ prema zahtjevu Upravnog odjela za gospodarstvo i društvene djelatnosti od 09.07.2011.g (privitak 1.),
2. Izuzimanje dijela zemljišta iz obuhvata športsko - rekreativne zone „Ploštine“ (izuzeto zemljište je u naravi vinograd OPG „Časić“) (privitak 2.),
3. Granice zone turističke namjene SRC „Matkovac“ uskladiti s parcelacijskim elaboratom (izvod dostavljen e-mailom)
4. Obaveze izrade PP:
 - UPU grad Pakrac
 - UPU „Pakrac 5“
 - UPU „Kusonje“
 - UPU „Badljevin“
 - UPU „Gornja Obrijež“
 - UPU „Ploštine“
 - UPU „Prekopakra“
 - UPU „Španovica“
 - UPU turističko-športsko-rekreacijske zone „Ploštine“
 - DPU turističko-športsko-rekreacijske zone „Ploštine“
5. Proširenje obuhvata granica građevinskog područja :
 - A/ Prema saznanjima stručnih službi predlažemo proširenje obuhvata granica GP:
 - k.o. Badljevin - k.č.br. 1674/3, 1674/4, 1674/6, 1674/7, 1675/6 idr. a prema kopiji Izvoda PP u privitku (privitak 3),
 - k.o. Omanovac - k.č. br. 410/6 vl. Han Ana (postoji stara kuća) (privitak 4),
 - k.o. Kusonje - k.č. br. 1201/2 (privitak 5),
 - k.o. Kusonje – k.č. br. 302, 303/2 (privitak 6),
 - B/ Zahtjevi fizičkih osoba :
 - Josip Klimeš, Badljevin (privitak 7)
 - Dostavljeni zahtjevi: Gordana Lončarević, Branko Barišić, Marter Drago, Ivica Špelić, Kozjek Jadranka, Đaniš Branko, Saša Lapaš, Radojka i Dmtar Malenić.
6. Molim da se unutar odredbi za provođenje PP omogući barem unutar obuhvata granica grada Pakraca gradnja pomoćnih građevina na čestici koja neposredno graniči s česticom na kojoj je izgrađena stambena - poslovna građevina i koje će biti u

funkciji iste. (želimo da se omogući hotelu u Pakracu gradnja terase koja će biti u funkcionalna cjelina hotela a bez potrebe spajanja čestica. (privitak 8- očitovanje ministarstva).

S poštovanjem,

Pročelnica:
Marija Čar, ing. građ.



Dostaviti:
1. Naslov
2. U spis



REPUBLIKA HRVATSKA
POŽEŠKO-SLAVONSKA ŽUPANIJA

GRAD PAKRAC

Upravni odjel za gospodarstvo
i društvene djelatnosti

KLASA: 302-01/09-01/01
URBROJ: 2162-06/01-11-11

U Pakracu, 09. kolovoza 2011. g.

PRILOG 1

Upravni odjel za graditeljstvo i
komunalne djelatnosti

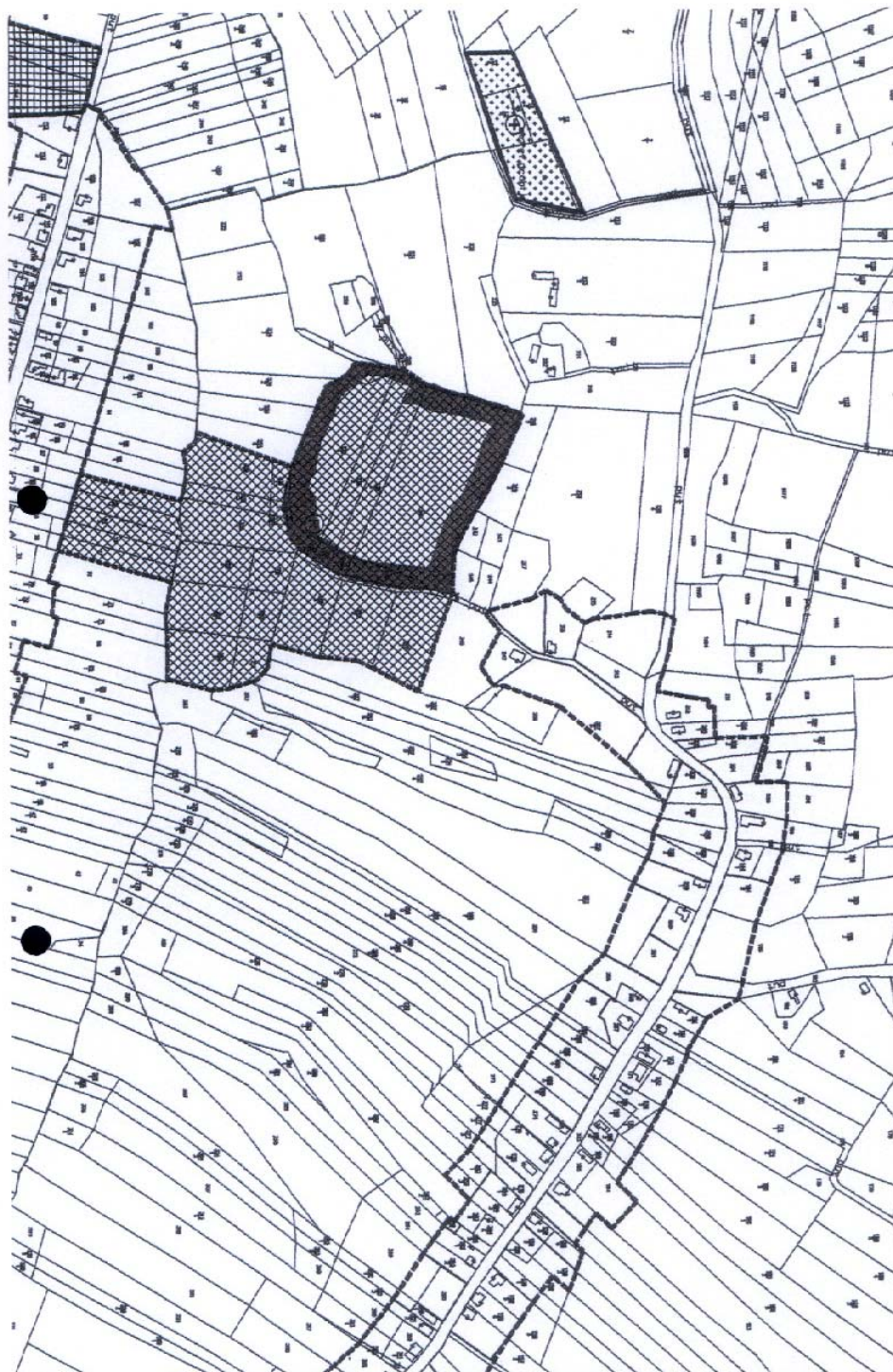
PREDMET: Proširenje granica obuhvata gospodarske zone „PAKRAC 5“

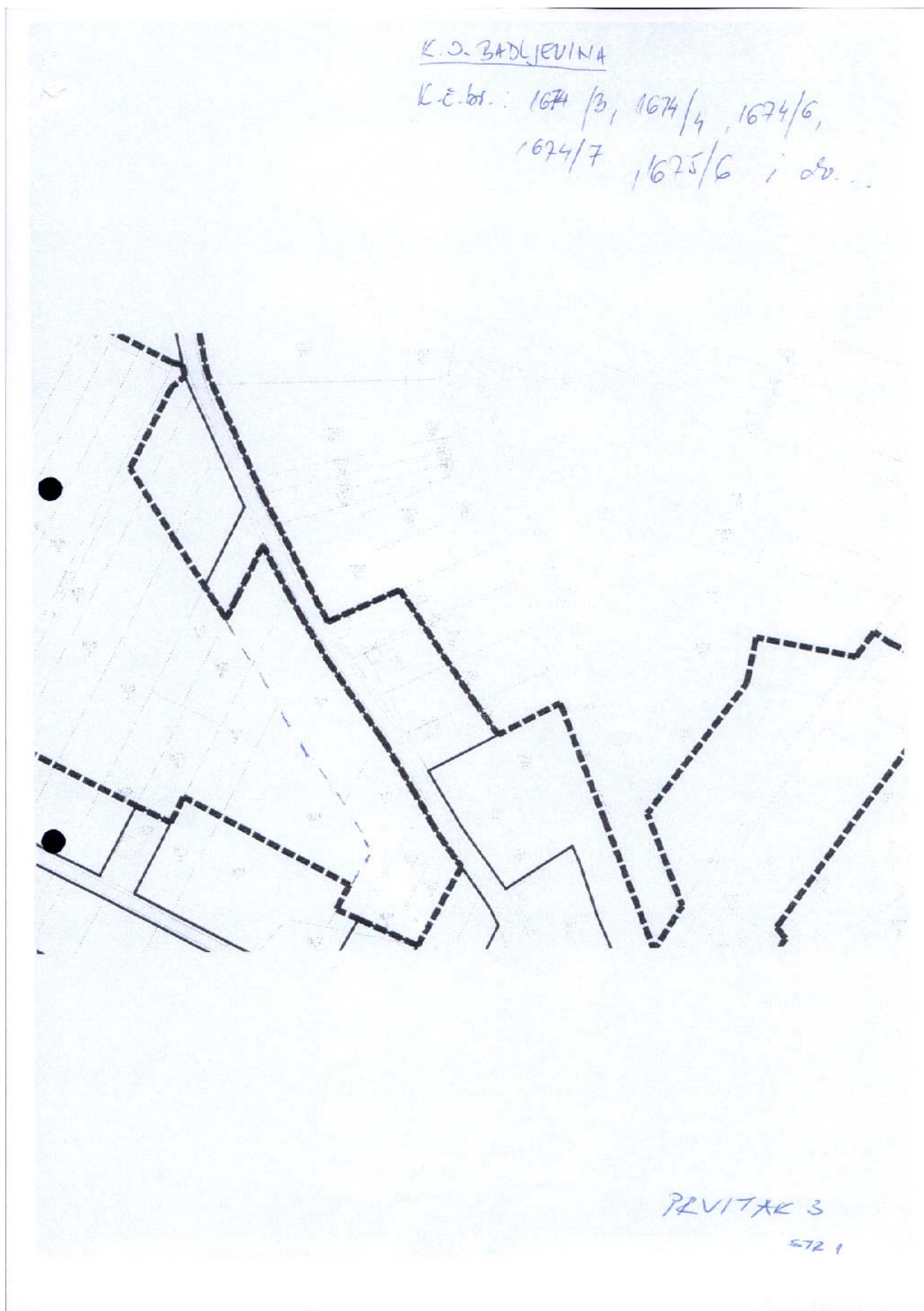
Molimo Vas da za potrebe proširenja gospodarske zone „PAKRAC 5“ granice građevinskog područja proširite na slijedeće čestice:

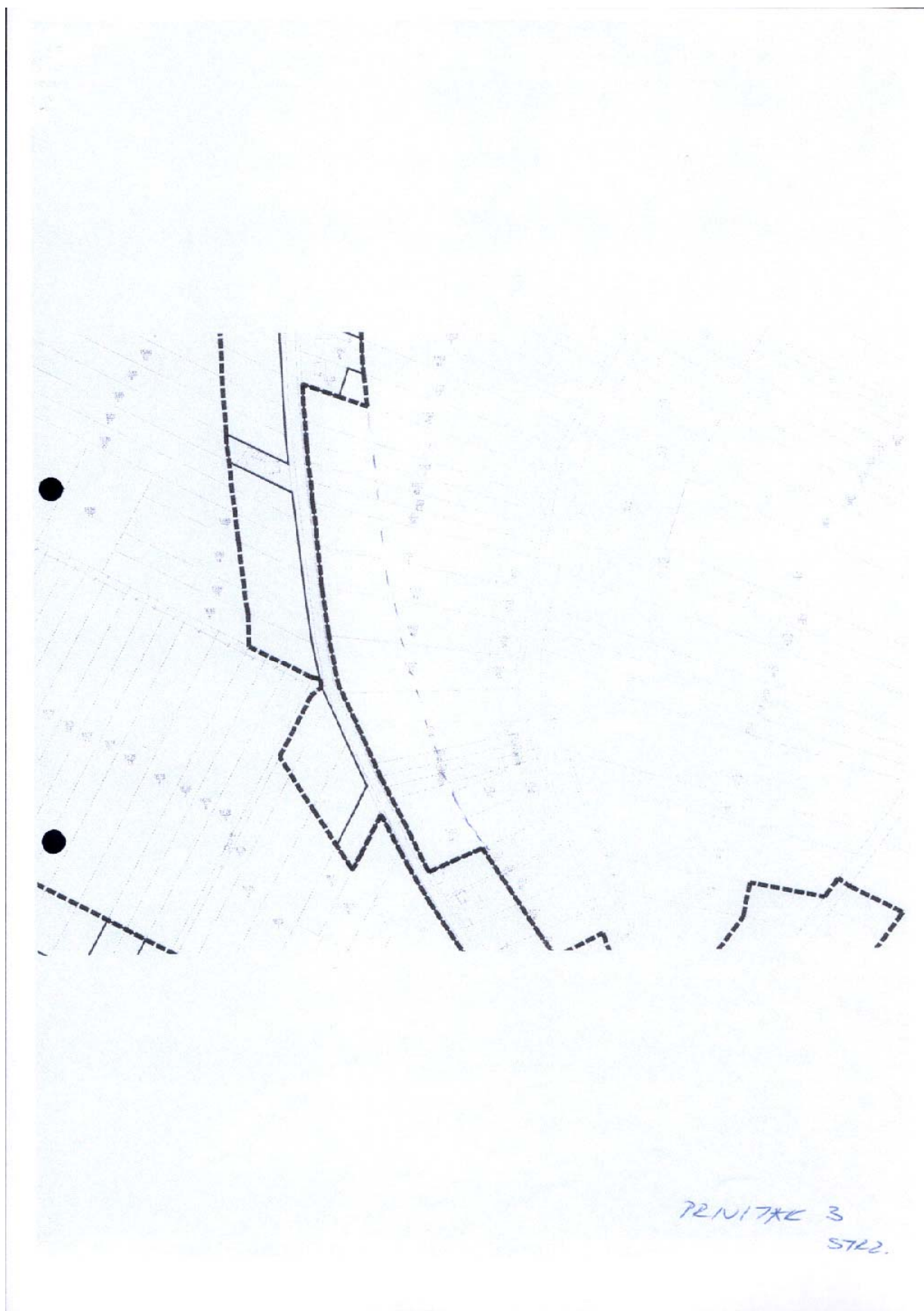
- k.č.br. 54/19, put, površine 229 čhv, upisan u z. k. ul. br. 1092, k.o. Pakrac,
- k.č.br. 54/20, kanal, površine 206 čhv, upisan u z. k. ul. br. 1092, k.o. Pakrac,
- k.č.br. 1185/8, oranica čimen u donjem polju, površine 650 čhv, upisana u z. k. ul. br. 952, k.o. Pakrac,
- k.č.br. 1189/6, cesta čimen, površine 118 čhv, upisana u z. k. ul. br. 437, k.o. Pakrac,
- k.č.br. 1189/9, oranica, površine 18834 m², upisana u z. k. ul. br. 437, k.o. Pakrac.

Pročelnik:
Milan Nakić, dipl. iur.

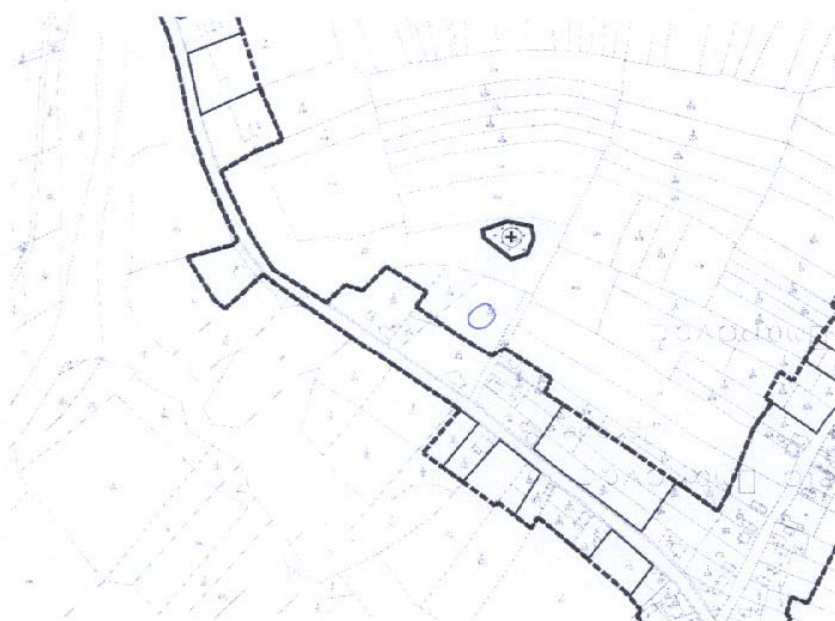
PRILOG 2







PRILOG 4
SR1



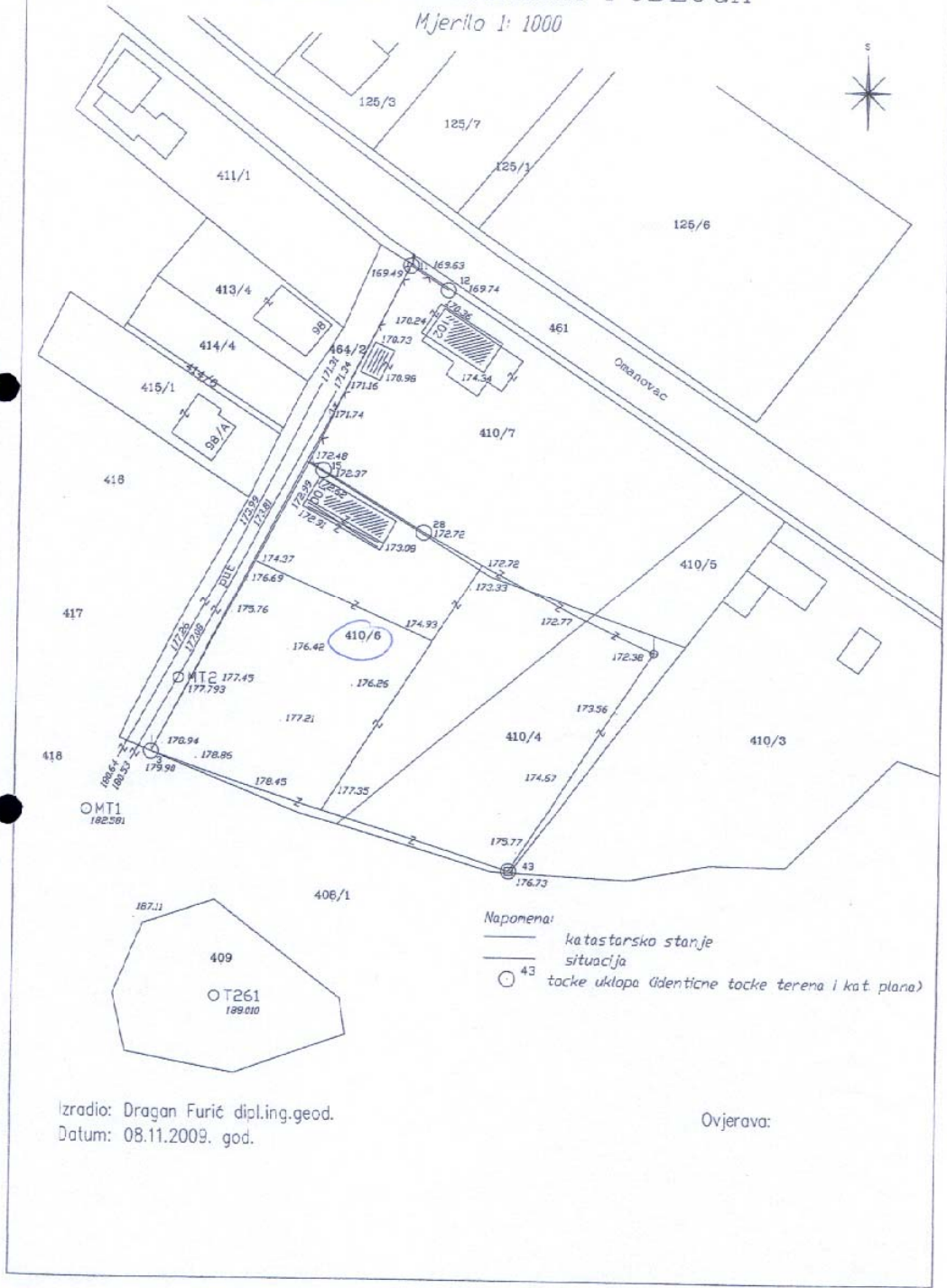
PRNITRA 4 302

Katastarska općina: Omanovac
Katastarski plan: 3

GEO-ing d.o.o. Dguljin
Dguljin, A. Stepinca 2

POSEBNA GEODETSKA PODLOGA

Mjerilo 1: 1000



Napomena:
 ————— katastarsko stanje
 ————— situacija
 ○ 43 točke uklapa (identične točke terena i kat plana)

Izradio: Dragan Furić dipl.ing.geod.
 Datum: 08.11.2009. god.

Ovjerava:

REPUBLIKA HRVATSKA
OPĆINSKI SUD U PAKRACU
ZEMLJIŠNO-KNJIŽNI ODJEL
PAKRAC, 09.12.2008

IZVADAK IZ ZEMLJIŠNE KNJIGE

Katastarska općina: OMANOVAC

Broj zemljišnoknjižnog uloška: 244

POSEBNI IZVADAK: KAT. ČESTICE: 410/6 (OSTALO KAO NEPOTREBNO IZOSTAVLJENO)

A

Popisni list
PRVI ODJELJAK

Rbr.	Broj zemljišta (kat. čestice)	OZNAKA ZEMLJIŠTA	Površina		Primjedbe
			rali	hvatni m2	
1.	410/6	ORANICA POD GROBLJEM		890	
		UKUPNO:		890	

B

Vlasnički list

Rbr.	UPISI	Primjedbe
1.	UDIO: 1/1 1. HAN ANA, R. KADEŽABEK, PAKRAC	

C

Teretni list

Rbr.	UPISI	Iznos	Primjedbe
	TERETA NEMA !		

Potvrđuje se da ovaj izvadak odgovara stanju zemljišne knjige na datum 09.12.2008.

Sudska pristojba po Tbr. 18 Zakona o sudskim pristojbama (NN br. 74/95, 57/96, 137/02) u iznosu od 20,00 Kn naplaćena je i poništena u Knjizi izvadaka pod brojem KI-8716/2008.

ZK referent:
NOŽARIĆ ANĐICA



K.č. 1201/2 K.O. KOSONJE



UVIJEŠTI U GRAĐEVINARSKO PODRUČJE

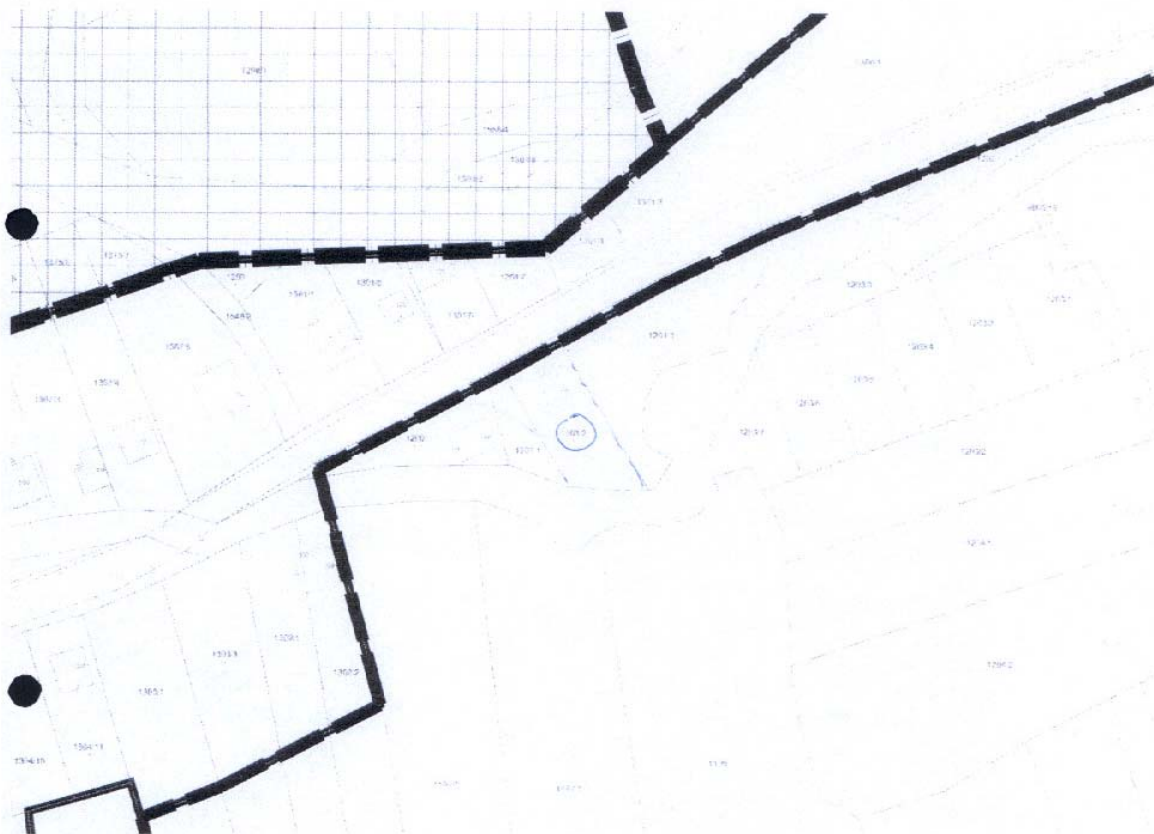
GRAD PAKRAC, Trg bana Josipa Jelačića 18

VRSTA NACRTA					
MJERILO 1: 1000	DATUM:	21.2.2011	Broj parcele	1201/2	
	Katastarska općina	KOSONJE			POTPIS:

PR. NITR. 5
str. 1

K.O. KUSONJE: K.E.kr.: 1201/21 - UVRESTITI U GRANICU GRAD. POKRAJČA

- DOBROENO DOZVEJENJE GRAD. HATEKTLA
- KROZ PNE DANJ POTPISUJU UGOVOR S MINISTARSTVOM



PRNITAK : 5
STL 2

Zemljišne knjige - e-izvadak, detalji uložka GK PAKRAC

Stranica 1 od 1

Prikaz z.k. uložka - neslužbena kopija

REPUBLIKA HRVATSKA
OPĆINSKI SUD U DARUVARU
ZEMLJIŠNOKNJŽNI ODJEL PAKRAC
 Stanje na dan: 27.09.2011.

Katastarska općina: **KUSONJE**
 Broj zadnjeg dnevnika: **POČETNO STANJE**
 Aktivne plombe:

Broj uložka: **393**

ZK uložak je verificiran

A
 Posjedovnica
 PRVI ODJELJAK

Redni broj	Broj zemljišta (kat. čestice)	Oznaka zemljišta	Površina u			Primjedbe
			m ²	jutra	čhv	
1.	434/1	ORANICA RAVNO BRDO	8200			
2.	1201/2	KUĆA I DVORIŠTE	665			

B
 Vlastovnica

Redni broj	Upisi	Primjedbe
1. UDIO 1/1		
1.	REPUBLIKA HRVATSKA	

C
 Teretovnica

Redni broj	Upisi	Iznos tereta	Primjedbe
Tereta nema!			

*RENATA 5
 SA 3*

<http://e-izvadak.pravosudje.hr/detalji-uloska-tisak.htm?ulozakId=2583290051&sudId...> 28.9.2011



GRAD PAKRAC, Trg bana Josipa Jelačića 18

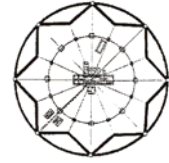
VRSTA NACRTA					
MJERILO 1: 1000	DATUM:	29.9.2011	Broj parcele	302	
	Katastarska općina	KUSONJE			POTPIS:

TRILOG 6.



JAVNA USTANOVA

**Zavod za prostorno uređenje
Požeško-slavonske županije**



Županijska 7, 34 000 Požega, HR
tel:(+385)034/290-222;fax:(+385)034/290-220

PROSTORNI PLAN UREĐENJA GRADA PAKRAC
Izmjene i dopune

OBVEZNI PRILOZI PLANA

Stručne podloge na kojima se temelje prostorno planska rješenja

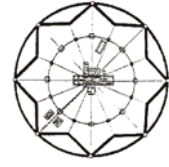
STRUČNE PODLOGE NA KOJIMA SE TEMELJE PROSTORNO PLANSKA RJEŠENJA

- **Prostorni plan Požeško - slavonske županije**, "Požeško - slavonski službeni glasnik", broj 05/02 i 05A/02 i 04/11; izrađivač: Zavod za prostorno planiranje Požeško - slavonske županije, Požega
- **Prostorni plan uređenja Grada Pakraca**, "Službeni glasnik Grada Pakraca", broj 08/07; izrađivač: Zavod za prostorno planiranje Požeško - slavonske županije
- **Generalni urbanistički plan grada Pakraca**, "Službeni glasnik Grada Pakraca", broj 1/01; izrađivač: Centar za prostorno uređenje i arhitekturu d.o.o., Zagreb
- **Brza cesta od granice Republike Mađarske - Virovitica - Okučani - granica BiH; Građevinsko - tehnička studija s idejnim rješenjem dionice Daruvar – Lipik** (izrađivač: RENCON d.o.o., Osijek, travanj 2008. godine)
- **Brza cesta od granice Republike Mađarske - Virovitica - Okučani - granica BiH, dionica Daruvar - Lipik; Procjena utjecaja na okoliš** (izrađivač: HIDROELEKTRA - PROJEKT d.o.o., Zagreb - izrada u tijeku)
- **Prostorno - građevinska provjera trase dijela državne ceste D-47 Novska - Lipik** (izrađivač: IGH d.d., PC Osijek, travanj 2007. godine)
- **Studija razvitka vodoopskrbe na području Požeško - slavonske županije** (izrađivač: Hidroprojekt - ing d.o.o., Zagreb, lipanj 2008. godine)
- **Studija zaštite voda Požeško - slavonske županije** (izrađivač: Hidroprojekt – ing d.o.o., Zagreb, lipanj 2008. godine)
- **Osnove navodnjavanja na području Požeško - slavonske županije** (izrađivači: Hidroprojekt - ing d.o.o. Zagreb i Hidroing d.o.o. Osijek, studeni 2005. godine)
- **Studija potencijala i osnove gospodarenja mineralnim sirovinama na području Požeško - slavonske županije** (izrađivač: Hrvatski geološki institut, Zavod za mineralne sirovine, Zagreb, kolovoz 2009. godine)
- **Karta s ucrtanim eksploatacijskim poljima, perspektivnim lokalitetima i izgrađenim bušotinama** (izrađivač: INA INDUSTRIJA NAFTE d.d., SD NAFTAPLIN, Sektor za istraživanje, Služba za geološka istraživanja, Zagreb, 20. travanj 2009. god.)



JAVNA USTANOVA

**Zavod za prostorno uređenje
Požeško-slavonske županije**



Županijska 7, 34 000 Požega, HR
tel: (+385)034/290-222; fax: (+385)034/290-220

PROSTORNI PLAN UREĐENJA GRADA PAKRACA
Izmjene i dopune

OBVEZNI PRILOZI PLANA

Popis sektorskih dokumenata i propisa poštivanih u izradi Plana

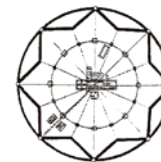
POPIS SEKTORSKIH DOKUMENATA I PROPISA POŠTIVANIH U IZRADI PLANA

- Zakon o prostornom uređenju i gradnji, NN 76/07, 38/09, 55/11, 90/11 i 50/12
- Zakon o postupanju i uvjetima gradnje radi poticanja ulaganja, NN 69/09
- Pravilnik o sadržaju, mjerilima kartografskih prikaza, obveznim prostornim pokazateljima i standardu elaborata prostornih planova, NN 106/98, 39/04, 45/04 - ispravak i 163/04
- Pravilnik o osiguranju pristupačnosti građevina osobama s invaliditetom i smanjene pokretljivosti, NN 151/05 i 61/07
- Zakon o zaštiti prirode, NN 70/05 i 139/08
- Uredba o proglašenju ekološke mreže, NN 109/07
- Zakon o zaštiti i očuvanju kulturnih dobara, NN 69/99, 151/03, 157/03 i 87/09
- Zakon o zaštiti okoliša, NN 110/07
- Uredba o procjeni utjecaja zahvata na okoliš, NN 64/08 i 67/09
- Uredba o strateškoj procjeni utjecaja plana i programa na okoliš, NN 64/08
- Uredba o informiranju i sudjelovanju zainteresirane javnosti u pitanjima zaštite okoliša, NN 64/08
- Zakon o javnim cestama, NN 180/04, 82/06, 138/06, 146/08, 152/08, 38/09, 124/09 i 153/09
- Odluka o razvrstavanju javnih cesta u državne ceste, županijske ceste i lokalne ceste, NN 54/08, 122/08, 13/09, 104/09, 123/09 i 17/10
- Odluka o razvrstavanju željezničkih pruga, NN 81/06 i 13/07
- Zakon o poljoprivrednom zemljištu, NN 152/08 i 21/09
- Zakon o komunalnom gospodarstvu, NN 36/95, 109/95 - uredba, 70/97, 128/99, 57/00, 129/00, 59/01, 26/03 - pročišćeni tekst, 82/04, 110/04 - uredba, 178/04, 38/09 i 79/09
- Zakon o elektroničkim komunikacijama, NN 73/08
- Pravilnik o tehničkim uvjetima gradnje i uporabe telekomunikacijske infrastrukture, NN 88/01
- Zakon o zaštiti od neionizirajućih zračenja, NN 105/99
- Pravilnik o ograničenjima jakosti elektromagnetskih polja za radijsku opremu i telekomunikacijsku terminalnu opremu, NN 183/04
- Zakon o vodama, NN 153/09
- Uredba o klasifikaciji voda, NN 77/98 i 137/08
- Pravilnik o graničnim vrijednostima opasnih i drugih tvari u otpadnim vodama, NN 94/08
- Zakon o zaštiti od buke, NN 30/09
- Pravilnik o najvišim dopuštenim razinama buke u sredini u kojoj ljudi rade i borave, NN 145/04
- Pravilnik o načinu izrade i sadržaju karata buke i akcijskih planova, NN 05/07
- Zakon o zaštiti zraka, NN 178/04, 110/07 i 60/08
- Zakon o otpadu, NN 178/04, 111/06, 110/07, 60/08 i 87/09
- Pravilnik o gospodarenju otpadom, NN 23/07 i 111/07
- Zakon o rudarstvu, NN 75/09 i 49/11

- Zakon o zaštiti i spašavanju, NN 174/04, 79/07 i 38/09
- Pravilnik o mjerama zaštite od elementarnih nepogoda i ratnih opasnosti u prostornom planiranju i uređivanju prostora, SL 29/83, 36/85 i 42/86 koji se primjenjuje temeljem članka 349. Zakona o prostornom uređenju i gradnji, NN 76/07 i 38/09
- Pravilnik o kriterijima za određivanje gradova i naseljenih mjesta u kojima se moraju graditi skloništa i drugi objekti za zaštitu, NN 02/91
- Pravilnik o tehničkim normativima za skloništa, SL 55/83 koji se primjenjuje temeljem članka 53. stavak 3. Zakona o standardizaciji, NN 53/91
- Pravilnik o tehničkim normativima za izgradnju zaklona, SL 31/75 koji se primjenjuje temeljem članka 53. stavak 3. Zakona o standardizaciji, NN 53/91
- Pravilnik o uvjetima pod kojima se u miru skloništa mogu davati u zakup, NN 98/01
- Pravilnik o postupku uzbunjivanja stanovništva, NN 47/06
- Zakon o zaštiti od požara, NN 58/93, 100/99, 33/05, 107/07 i 38/09
- Zakon o eksplozivnim tvarima, NN 178/04
- Zakon o zapaljivim tekućinama i plinovima, NN 108/95
- Pravilnik o zapaljivim tekućinama, NN 54/99
- Pravilnik o građevinama za koje nije potrebno ishoditi posebne uvjete građenja glede zaštite od požara, NN 25/94
- Pravilnik o uvjetima za vatrogasne pristupe, NN 35/94, 55/94 i 142/03
- Pravilnik o projektiranju i izvedbi sigurnih puteva i izlaza za evakuaciju osoba iz zgrada i objekata (smjernice NFPA 101)
- Pravilnik o hidrantskoj mreži za gašenje požara, NN 08/06
- Pravilnik o zaštiti od požara ugostiteljskih objekata, NN 100/99
- Pravilnik o tehničkim normativima za zaštitu skladišta od požara i eksplozija, SL 24/87
- Pravilnik o izradi procjene ugroženosti od požara i tehnološke eksplozije, NN 35/94, 110/05 i 28/10
- Pravilnik o posebnim uvjetima za proizvodnju, smještaj i promet oružja i streljiva, popravlanje i prepravlanje oružja te vođenje civilnih streljiva, NN 69/08
- Pravilnik o zapaljivim tekućinama, NN 54/94
- Pravilnik o postajama za opskrbu prijevoznih sredstava gorivom, NN 93/98
- Pravilnik o ukapljenom naftnom plinu, NN 117/07
- Pravilnik o izgradnji postrojenja za tekući naftni plin i o uskladištenju i pretakanju tekućeg naftnog plina, SL 24/71, koji se primjenjuje temeljem članka 26. Zakona o zapaljivim tekućinama i plinovima, NN 108/95
- Tehnički propis za dimnjake u građevinama, NN 03/07
- Tehnički propis o sustavima ventilacije i klimatizacije zgrada, NN 03/07
- Državni zavod za normizaciju i mjeriteljstvo, norme HRN DIN 4102 (broj 1 do 4 iz 1996. godine) za otpornost nosivih konstrukcija i građevinskih elemenata prema požaru



JAVNA USTANOVA

**Zavod za prostorno uređenje
Požeško-slavonske županije**Županijska 7, 34 000 Požega, HR
tel:(+385)034/290-222;fax:(+385)034/290-220**PROSTORNI PLAN UREĐENJA GRADA PAKRACA****Izmjene i dopune****OBVEZNI PRILOZI PLANA****Zahtjevi temeljem članka 79. Zakona o prostornom uređenju i gradnji (NN 76/07, 38/09, 55/11,90/11 i 50/12):**

- Ministarstvo kulture, Uprava za zaštitu prirode, Savska cesta 41/20, 10000 Zagreb, Klasa: 612-07/11-49/0611, Urbroj: 532-08-03-02/3-11-04 od 08. rujna 2011. – **planske smjernice**
- Ministarstvo regionalnog razvoja, šumarstva i vodnog gospodarstva, Uprava šumarstva, Trg kralja Petra Krešimira IV br.1, 10000 Zagreb, Klasa: 350-05/11-01/417, Urbroj: 538-07-1/0140-11-2 od 16. kolovoza 2011. – **planske smjernice**
- Ministarstvo poljoprivrede, ribarstva i ruralnog razvoja, Ul grada Vukovara 78, 10000 Zagreb, Klasa: 350-02/11-01/367, Urbroj: 525-09-2-0377/11-2 od 25 kolovoza 2011. – **planske smjernice i propisani dokumenti**
- Zavod za prostorno uređenje Požeško-slavonske županije, Županijska 7, 34000 Požega, Klasa 350-01/11-01/20, Urbroj: 2177/1-3-3-11-2 od 24 kolovoza 2011. – **zahtjevi za izradu**
- HEP – Operator distribucijskog sustava d.o.o ZAGREB, Distribucijsko područje ELEKTRA KRIŽ, Trg sv. Križa 7, 10314 KRIŽ, Broj i znak: 4/07-2473-ŠM-123/2011 od 19.08.2011. - **zahtjevi za izradu**
- T Hrvatski Telekom d.d., Odjel za mrežnu infrastrukturu i dokumentaciju, T4.5, Savska cesta 32, 10000 Zagreb, Broj: JOP 12895781 od 22. kolovoza 2011.- **planske smjernice i prijedlozi**
- Požeško-slavonska županija, Upravni odjel za gospodarstvo i graditeljstvo, Županijska 7, Požega, Klasa: 350-01/11-01/35, Urbroj: 2177/1-01-01-11-2 od 11.kolovoza 2011. – **mišljenje**
- Metronet telekomunikacije d.d., Ulica grada Vukovara 269d, 10000 Zagreb, Znak: Os 10239/2011 od 17 kolovoza 2011. – **izjava/očitovanje**
- Bjelovarsko-bilogorska županija, Općina Sirač, Klasa: 350-01/11-01-05, Urbroj: 3211/04-11-01-02 od 12. kolovoza 2011. – **primjedbe**
- Državna uprava za zaštitu i spašavanje, Područni ured za zaštitu i spašavanje Požega, Kralja Krešimira 1, p.p.112, Klasa: 350-02/11-02/01, Urbroj: 543-11-01-11-17 od 11. kolovoza 2011. – **zahtjevi zaštite**
- Ministarstvo kulture, Uprava za zaštitu kulturne baštine, Konzervatorski odjel u Požegi, Trg Matka Peića 3, 34000 Požega, Klasa 612-08/11-10/0332, Urbroj: 532-04-10/5-11-2 od 9 kolovoza 2011. – **dopuna konzervatorskih smjernica**
- INA – Industrija nafte d.d., SD Istraživanja i proiz. nafte i plina, Sektor istraživanja proizvodnje NIP za JIE, Avenija Većeslava Holjevca 10, 10000 Zagreb, Znak: 50000221-3755/11-356/BV od 28 srpnja 2011.
- PLINACRO d.o.o., Savska cesta 88A, 10000 Zagreb, Klasa: PI-11/430, Urbroj: NIIK1-11-2 od 01. kolovoza 2011.
- HŽ infrastruktura, Mihanovićeve 12, 10000 Zagreb, Broj i znak: 3223/11, 1.3.1. GI od 29. srpnja 2011. - **podaci**
- Hrvatske ceste d.o.o. za upravljanje, građenje i održavanje državnih cesta, Vončinina 3, 10000 Zagreb, Broj: 300/2011-1993/1-DS od 26.07.2011. – **podaci**
- MUP, Policijska uprava Požeško-slavonska, J. Runjanina, 34000 Požega, Broj: 511-22-04-7/4-194/11-11 od 22. srpnja 2011.- **podaci**
- Ministarstvo obrane, Zagreb, Uprava za materijalne resurse, Klasa: 350-02/11-01/1, Urbroj: 512M3-11-865 od 07. prosinca – **očitovanje** – NAKON ROKA



REPUBLIKA HRVATSKA
 MINISTARSTVO KULTURE
 Uprava za zaštitu prirode
 KLASA: 612-07/11-49/0611
 URBROJ: 532-08-03-02/3-11-04
 Zagreb, 08. rujna 2011.

POŽEŠKO-SLAVONSKA ŽUPANIJA GRADSKA UPRAVA PAKRAC			
Prin. broj: 12.9.2011.			
Uredbena oznaka		Inst. jed.	
350-01/11-01/02		262-07	
Uredbena oznaka		Pril.	Vrij.
262-07/01-51			

POŽEŠKO-SLAVONSKA ŽUPANIJA
 GRAD PAKRAC
 Upravni odjel za graditeljstvo i
 komunalne djelatnosti

34 550 Pakrac

PREDMET: Izmjene i dopune PPUG-a Pakraca
 u postupku izrade
 - planske smjernice, daju se

Ministarstvo kulture, Uprava za zaštitu prirode zaprimila je vaš poziv za dostavu zahtjeva (podaci, planske smjernice i propisani dokumenti), sukladno članku 79. Zakona o prostornom uređenju („Narodne novine“, br. 76/07, 38/09, 55/11 i 90/11) potrebnih za izradu Izmjena i dopuna Prostornog plana uređenja Grada Pakraca u Požeško-slavonskoj županiji.

Uvidom u Upisnik zaštićenih područja utvrđeno je da unutar obuhvata predmetnog plana nema zaštićenih područja temeljem Zakona o zaštiti prirode („Narodne novine“, br. 70/05, 139/08 i 57/11).

Unutar obuhvata nalaze se područja ekološke mreže važna za divlje svojte i stanišne tipove, HR2000174, Trbušnjak i HR2000481, Zapadni Psunj - Mala Marinica, sukladno Uredbi o proglašenju ekološke mreže („Narodne novine“, br. 109/07).

Detaljni podaci o vrstama, staništima, zaštićenim i evidentiranim područjima i područjima ekološke mreže s kartografskim prikazima i prijedlogom mjera zaštite nalaze se u elaboratu Državnog zavoda za zaštitu prirode koji vam dostavljamo u prilogu. Priloženu kartu staništa i područja ekološke mreže potrebno je ugraditi u grafički prikaz predmetnog plana.

Temeljem odredbe članka 124. Zakona o zaštiti prirode, Ministarstvo kulture, Uprava za zaštitu prirode daje sljedeće planske smjernice:

- očuvati područja prekrivena autohtonom vegetacijom, postojeće šumske površine, šumske rubove, živice koje se nalaze između obradivih površina,
- štiti područja prirodnih vodotoka i vlažnih livada kao ekološki vrijednih područja te očuvati vodena i močvarna staništa u što prirodnijem stanju,
- gospodarenje šumama provoditi sukladno načelima certifikacije šuma,
- postojeće šume zaštititi od prenamjene i krčenja, očuvati šumske čistine i šumske rubove,
- u svim šumama osigurati stalan postotak zrelih, starih i suhih stabala, osobito stabala s dupljama,
- očuvati sigovine i živi svijet speleoloških objekata, ne mijenjati stanišne uvjete u speleološkim objektima u njihovom nadzemlju i neposrednoj blizini,
- uređenje postojećih i širenje građevinskih područja planirati na način da se očuvaju postojeće krajobrazne vrijednosti,
- pri oblikovanju građevina (posebice onih koje se mogu graditi izvan naselja) treba koristiti materijale i boje prilagođene prirodnim obilježjima okolnog prostora i tradicionalnoj arhitekturi.

Planovi, programi i/ili zahvati koji mogu imati značajan utjecaj na ciljeve očuvanja i cjelovitost područja ekološke mreže podliježu ocjeni prihvatljivosti zahvata za ekološku mrežu, sukladno članku 36. Zakona o zaštiti prirode.

Prilog: Elaborat Državnog zavoda za zaštitu prirode za područje Grada Pakraca



Dostavlja se:

1. Naslovu
2. Evidencija - ovdje
3. U spis predmeta – ovdje



Podaci o vrstama, staništima, zaštićenim i evidentiranim područjima i područjima Ekološke mreže RH mreže s prijedlogom mjera zaštite za potrebe izmjena i dopuna Prostornog plana uređenja Grada Pakraca





Državni zavod
za zaštitu prirode

Podaci o vrstama, staništima, zaštićenim i evidentiranim područjima i područjima Ekološke mreže RH mreže s prijedlogom mjera zaštite za potrebe izmjena i dopuna Prostornog plana uređenja Grada Pakraca

Davorin Marković, ravnatelj

Klasa: 612-07/11-23/88
Ur. broj: 366-07-4-11-2

Zagreb, srpanj 2011.

SADRŽAJ

1. UVOD	76
2. OBILJEŽJA PODRUČJA SA STANOVIŠTA ZAŠTITE PRIRODE	76
2.1. ZAŠTIĆENE I UGROŽENE VRSTE	76
2.2. UGROŽENA I RIJETKA STANIŠTA	86
2.3. ZAŠTIĆENA I EVIDENTIRANA PODRUČJA	90
2.4. PODRUČJA EKOLOŠKE MREŽE RH	91
3. IZVORI PODATAKA	94
4. PRILOZI	94

1. UVOD

Ministarstvo kulture, Uprava za zaštitu prirode, zatražila je od Državnog zavoda za zaštitu prirode podatke o vrstama, staništima, zaštićenim i evidentiranim područjima i područjima ekološke mreže RH za potrebe izmjena i dopuna Prostornog plana uređenja Grada Pakraca (Klasa: 612-07/11-49/0611, Ur. broj: 532-08-03-02/3-11-02).

Podaci se dostavljaju Ministarstvu kulture, u cilju utvrđivanja uvjeta zaštite prirode koje je potrebno ugraditi u Prostorni plan uređenja Grada Pakraca.

2. OBILJEŽJA PODRUČJA SA STANOVIŠTA ZAŠTITE PRIRODE

2.1. ZAŠTIĆENE I UGROŽENE VRSTE

Prema članku 97. Zakona o zaštiti prirode (N.N. 70/05, 139/08, 57/11) zabranjeno je branje, skupljanje, uništavanje, sječa ili iskopavanje samoniklih **strogo zaštićenih biljaka i gljiva**, te držanje i trgovina samoniklim strogo zaštićenim biljkama i gljivama. **Strogo zaštićene životinje** zabranjeno je namjerno hvatati, držati i/ili ubijati, namjerno oštećivati ili uništavati njihove razvojne oblike, gnijezda ili legla, te područja njihova razmnožavanja ili odmaranja, namjerno uznemiravati, naročito u vrijeme razmnožavanja, podizanja mladih, migracije i hibernacije, ako bi uznemiravanje bilo značajno u odnosu na ciljeve zaštite, namjerno uništavati ili uzimati jaja iz prirode ili držati prazna jaja, prikrivati, držati, uzgajati, trgovati, uvoziti, izvoziti, prevoziti i otuđivati ili na bilo koji način pribavljati i preparirati. Zaštitu uživaju i samonikle biljke i gljive, te divlje životinje koje se nalaze u nacionalnom parku, strogom rezervatu, te u posebnom rezervatu ako se radi o samoniklim biljkama, gljivama, te divljim životinjama radi kojih je područje primarno zaštićeno, kao i sve podzemne životinje, i kad nisu zaštićene kao pojedine svojte, ako aktom o zaštiti toga područja za pojedinu vrstu nije drugačije određeno. Nenamjerno hvatanje i/ili ubijanje strogo zaštićenih životinja prijavljuje se Ministarstvu. Ministarstvo vodi evidenciju o nenamjerno uhvaćenim i/ili ubijenim strogo zaštićenim životinjama, te odlučuje o zaštitnim mjerama u cilju sprječavanja negativnog utjecaja na pojedine vrste.

Zaštićene divlje svojte

Korištenje **zaštićenih divljih svojti** dopušteno je na način i u količini da se njihove populacije na državnoj ili na lokalnoj razini ne dovedu u opasnost, sukladno članku 94. Zakona o zaštiti prirode (N.N. 70/05, 139/08, 57/11). Ministar nadležan za zaštitu prirode i ministar nadležan za regionalni razvoj, šumarstvo i vodno gospodarstvo, svaki u svom djelokrugu, propisuju mjere zaštite zaštićenih divljih svojti koje obuhvaćaju: sezonsku zabranu korištenja i druga ograničenja korištenja populacija, privremenu ili lokalnu zabranu korištenja radi obnove populacija na zadovoljavajuću razinu i/ili reguliranje trgovine, držanja radi trgovine i transporta radi trgovine živih i mrtvih primjeraka. Ministarstvo nadležno za zaštitu prirode vodi evidenciju o načinu i količini korištenja zaštićenih divljih svojti radi utvrđivanja i praćenja stanja populacija. Ako se

utvrdi da je zbog korištenja zaštićena divlja svojta ugrožena, ministar može donijeti naredbu kojom zabranjuje ili ograničava korištenje te svojte.

Direktiva o pticama

Ova direktiva bila je donesena još 1979. godine s ciljem dugoročnog očuvanja svih divljih ptičjih vrsta i njihovih važnih staništa na teritoriju EU. Poseban naglasak je na zaštiti migratornih vrsta koja zahtijeva koordinirano djelovanje svih europskih zemalja. Propis se odnosi na 181 ptičju svojtu (vrstu ili podvrstu) te zahtijeva očuvanje dovoljno prostranih i raznolikih staništa za njihov opstanak. Također se zabranjuju načini masovnog i neselektivnog lova te iskorišćivanje, prodaja ili komercijalizacija većine ptičjih vrsta. Načinjene su određene iznimke radi sporta i lova, a dopušta se članicama učiniti iznimke u slučajevima kada ptice predstavljaju ozbiljnu opasnost za sigurnost i zdravlje ljudi ili drugih biljaka i životinja, te kad nanose velike gospodarske štete. Pojedine zemlje obvezne su utvrditi i zaštititi dovoljan broj i u dovoljnoj površini najpovoljnijih područja za zaštitu ptičjih vrsta iz **Dodatka I Direktive (SPA područja)** koja postaju sastavni dio NATURA 2000. U zemljama EU proglašeno je 5174 SPA područja ukupne površine veće od 530774 km².

Direktiva o staništima

Cilj ove direktive donesene 1992. godine je doprinijeti očuvanju biološke raznolikosti članica EU kroz zaštitu staništa divlje flore i faune. Glavni način ostvarenja ovog cilja jest uspostavljanje ekološke mreže područja NATURA 2000. Ova područja (SAC područja) značajna su za očuvanje ugroženih vrsta (osim ptica) i stanišnih tipova koji su navedeni u dodacima Direktive, u tzv. "povoljnom statusu očuvanosti". Kod odabira područja u obzir se uzimaju isključivo znanstveni kriteriji odnosno zahtjevi. Prilikom upravljanja područjima NATURA 2000, osim znanstvenih, uzimaju se u obzir i gospodarski, društveni i kulturni zahtjevi te regionalne i lokalne značajke. Zaštita područja provodi se ocjenjivanjem utjecaja pojedinih planova i zahvata, provođenjem planova upravljanja te ugovornim i drugim aranžmanima s vlasnicima i korisnicima zemljišta kroz koje se osigurava primjena odgovarajućih zaštitnih mjera. Nove članice EU na dan pristupa moraju predati popis predloženih područja za NATURA 2000 s odgovarajućom bazom podataka o svakom pojedinom području. **Za vrste navedene na Dodatku II Direktive potrebno je utvrditi važna područja i zaštititi ih**, vrste na Dodatku IV potrebno je strogo zaštititi, a vrste na Dodatku V uživaju status zaštićenih vrsta čije se populacije smiju eksploatirati uz stalan nadzor.

Crvene knjige

Crvene knjige ugroženih vrsta objedinjuju podatke o onim svojtama (vrstama ili podvrstama) koje se smatraju ugroženima temeljem znanstvene procjene prema međunarodnim kriterijima koje je postavila međunarodna unija za zaštitu prirode IUCN. Te se vrste upisuju na tzv. Crveni popis, a detaljno obrađuju u crvenim knjigama. Crvene

knjige za pojedine skupine ugroženih vrsta Hrvatske izradili su kompetentni stručnjaci te one predstavljaju temelj za zakonsku zaštitu vrsta.

Crveni popis obuhvaća vrste s visokim stupnjem ugroženosti, odnosno za koje se smatra da su pred izumiranjem (CR – kritično ugrožene, EN – ugrožene i V – osjetljive) te vrste koje bi mogle postati ugrožene ukoliko se ne poduzmu zaštitne mjere (NT – niskorizične i LC – najmanje zabrinjavajuće), kao i vrste koje se radi nedostatka podataka ne mogu svrstati u neku od navedenih kategorija DD – nedovoljno poznate).

Zaštićene i ugrožene vrste na području Grada Pakraca

Iako ne postoji cjelovita inventarizacija ovog područja, prema dostupnim podacima iz crvenih knjiga ugroženih vrsta Hrvatske i postojećih stručnih studija, na ovom području stalno ili povremeno živi niz ugroženih i zaštićenih vrsta.

Sisavci

Prema Crvenoj knjizi ugroženih sisavaca Hrvatske, područje Grada Pakraca je stvarno ili potencijalno područje rasprostranjenosti većeg broja ugroženih i/ili zaštićenih vrsta sisavaca. Uz tablicu s popisom zaštićenih i strogo zaštićenih vrsta koje su ovdje rasprostranjene, za one najugroženije (pred izumiranjem – u kategorijama CR, EN i VU) navedeni su i osnovni podaci.

Tablica 1. Ugrožene vrste sisavaca na području Grada Pakraca (SZ – strogo zaštićena svojta, Z – zaštićena svojta; RE – regionalno izumrla svojta, CR - kritično ugrožena, EN – ugrožena, VU – rizična, NT – potencijalno ugrožena, LC – najmanje zabrinjavajuća, DD – vjerojatno ugrožena, ZZP – Zakon o zaštiti prirode N.N. 70/05, 139/08, 57/11)

Znanstveno ime vrste	Hrvatsko ime vrste	Regionalna kategorija ugroženosti	ZZP (N.N. 70/05)	Dodatak II Direktive o staništima
<i>Barbastella barbastellus*</i>	širokouhi mračnjak	DD	SZ	✓
<i>Castor fiber</i>	dabar	NT	Z	✓
<i>Glis glis</i>	sivi puh	LC	SZ sj. od Save Z juž od Save	
<i>Lepus europaeus</i>	europski zec	NT	Z	
<i>Lutra lutra</i>	vidra	DD	SZ	✓
<i>Micromys minutus</i>	patuljasti miš	NT	Z	
<i>Miniopterus schreibersi</i>	dugokrili pršnjak	EN	SZ	✓
<i>Muscardinus avellanarius</i>	puh orašar	NT	SZ	
<i>Myotis bechsteini</i>	velikouhi šišmiš	VU	SZ	✓
<i>Myotis emarginatus</i>	ridi šišmiš	NT	SZ	✓
<i>Myotis myotis</i>	veliki šišmiš	NT	SZ	✓
<i>Neomys anomalus</i>	močvarna rovka	NT	Z	
<i>Plecotus austriacus</i>	sivi dugoušan	EN	SZ	
<i>Rhinolophus ferrumequinum</i>	veliki potkovnjak	NT	SZ	✓
<i>Sciurus vulgaris</i>	vjeverica	NT	Z	

* potencijalno područje rasprostranjenja

Od navedenih sisavaca, ističu se vrste navedene na Dodatku II Direktive o staništima odnosno vrste za koje je potrebno odrediti tzv. *Posebna područja zaštite* (SAC – *Special Area of Conservation*).

Od ugroženih vrsta izdvajamo slijedeće najugroženije vrste:

dugokrili pršnjak (*Miniopterus schreibersi*)

Kategorija ugroženosti: EN – ugrožena svojta

Ekologija: Poglavitno špiljska vrsta, ali je nađen i u rudnicima te napuštenim podrumima. Često mijenja skloništa, i ljeti i zimi. Povremeno se pri migraciji kolonije zadržavaju i na tavanima kuća i krovštima crkava. Lovi visoko u zraku, iznad šuma i polja.

Razlozi ugroženosti: Vrlo je osjetljiv na uznemirivanje, ali i na postavljanje željeznih rešetaka na vrata u špiljama. Ugrožen je vjerojatno i upotrebom pesticida, kao u sjevernijem dijelu srednje Europe gdje je zamijećen uočljivi pad brojnosti.

sivi dugoušan (*Plecotus austriacus*)

Kategorija ugroženosti: EN - ugrožena vrsta

Ekologija: Nizinska i podgorska područja, često uz naselja. Porodiljske kolonije u krovštima zgrada i crkvenim tornjevima. Nalažen je i u nizinskim poplavnim šumama (Spitzenberger, usmena informacija). Lovi na otvorenom. Na zimovanju je dosad nađen u špiljama, gdje se najčešće zavlači duboko u uske pukotine.

Razlozi ugroženosti: Iako nemamo puno podataka iz prijašnjih razdoblja, očita je tendencija smanjenja populacije. Razlozi takvu stanju mogli bi biti povezani s primjenom pesticida, kao i sve češćeg premazivanja drvenih dijelova krovština insekticidima

velikouhi šišmiš (*Myotis bechsteini*)

Kategorija ugroženosti: VU - osjetljiva vrsta

Ekologija: Šumska vrsta, dolazi samo u prirodnim većinom listopadnim šumama sa starijim stablima, te u starim voćnjacima i parkovima. Lovi na čistinama i rubovima šuma, često sakuplja plijen koji čine uglavnom noćni leptiri i dvokrilci te razni beskrilni člankonošci s grančica i listova, ali i na tlu. Ljeti se zadržava u dupljama drveća, a zimuje u različitim podzemnim prirodnim ili umjetnim staništima, vjerojatno najviše u pukotinama.

Razlozi ugroženosti: Prekomjerna sječa starijih stabala s dupljama i prerana sječa starijih sastojina te upotreba pesticida u šumarstvu.

Mjere zaštite:

U cilju zaštite **šišmiša**, potrebno je očuvati njihova prirodna staništa u špiljama, šumama te skloništima po tavanima, crkvenim tornjevima i drugim prostorima na zgradama. U slučaju obnova zgrada i crkava u kojima je nađena kolonija šišmiša, poželjno je postaviti nova pogodna mjesta za sklonište kolonije.

Za zaštitu šišmiša koji obitavaju u špiljama potrebno je jedan dio špilja predvidjeti kao područja zatvorena za javnost, a u špiljama koje su otvorene za posjetitelje šišmišima osigurati nesmetano kretanje prilikom postavljanja vrata na ulazu u špilju (za postavljanje takvih vrata obavezno je konzultirati stručnjake za šišmiše), ne uznemiravati prilikom posjeta te odrediti prihvatni kapacitet špilje.

U cilju zaštite šumskih vrsta šišmiša, detaljne mjere očuvanja šumskih staništa propisuju se uvjetima zaštite prirode koji se ugrađuju u odgovarajuće šumsko-gospodarske osnove na području Grada Pakraca.

U cilju zaštite vrsta vezanih za vlažna staništa (**vidra, dabar, močvarna rovka**) potrebno je u što većoj mjeri očuvati vodena i močvarna staništa i spriječiti melioraciju i isušivanje, odnosno ne planirati daljnje regulacije vodotoka te daljnje melioracije ovakvih površina bez Ocjene prihvatljivosti takvih zahvata na prirodu, sukladno Zakonu o zaštiti prirode (N.N. 70/05, 139/08, 57/11).

Ptice

S obzirom na ovdje prisutna staništa te uzimajući u obzir podatke ornitoloških studija izrađenih u okviru LIFE III CRO-NEN projekta (izradio Zavod za ornitologiju, HAZU), kao i *Crvenu knjigu ugroženih ptica Hrvatske*, područje Grada Pakraca je stvarno ili potencijalno područje rasprostranjenosti većeg broja ugroženih i/ili zaštićenih ptica. Uz tablicu s popisom zaštićenih i strogo zaštićenih vrsta koje su ovdje rasprostranjene, za one najugroženije (pred izumiranjem – u kategorijama CR, EN i VU) navedeni su i osnovni podaci.

Tablica 2. Strogo zaštićene i ugrožene vrste ptica rasprostranjene na području Grada Pakraca (RE – regionalno izumrle, CR – kritično ugrožene, EN – ugrožene, VU – osjetljive, NT – niskorizične, LC – najmanje zabrinjavajuće, DD – nedovoljno poznate; gp – gnijezdeća populacija, ngp – negnijezdeća populacija, zp – zimujuća populacija, pp – preletnička populacija; Z – zaštićena vrsta)

Znanstveno ime vrste	Hrvatsko ime vrste	Kategorija ugroženosti	Dodatak I Direktive o pticama
<i>Alcedo atthis</i>	vodomar	NT gp	✓
<i>Aquila pomarina</i>	orao kliktaš	EN gp	✓
<i>Ciconia ciconia</i>	roda	NT gp	✓
<i>Circus aeruginosus</i>	eja močvarica	EN gp	✓
<i>Circus pygargus</i>	eja livadarka	EN gp	✓
<i>Columba oenas</i>	golub dupljaš	DD gp	
<i>Dendrocopos syriacus</i>	sirijski djetlić	LC gp	✓
<i>Dryocopus martius</i>	crna žuna		✓
<i>Ficedula albicollis</i>	bjelovrata muharica	LC gp	✓
<i>Ficedula parva</i>	mala muharica	NT gp	✓
<i>Ixobrychus minutus</i>	čapljica voljak	NT gp	✓
<i>Lanius minor</i>	sivi svračak	LC gp	✓
<i>Lullula arborea</i>	ševa krunica	LC gp	✓
<i>Pernis apivorus</i>	škanjac osaš	VU gp	✓
<i>Picus canus</i>	siva žuna	LC gp	✓
<i>Scolopax rusticola*</i>	šljuka	NT ngp (Z), DD gp	
<i>Strix uralensis</i>	jastrebača	LC gp	✓
<i>Sylvia nisoria</i>	pjegava grmuša		✓

*vjerojatno područje gniježdenja

Od ugrožene i strogo zaštićene ornitofaune koja potvrđeno ili moguće obitava na ovom području valja istaknuti slijedeće vrste:

orao kliktaš (*Aquila pomarina*)

Kategorija ugroženosti: EN - ugrožena gnijezdeća populacija

Ekologija: Gnijezde se u šumama nizinskih ili brdovitih područja. Izbjegavaju guste i prostrane šume, a rado naseljavaju rascjepkane šume i šumarke okružene vlažnim ili poplavnim livadama ili drugim otvorenim staništima koja su im potrebna kao lovišta.

Razlozi ugroženosti: Lov i krivolov, intenziviranje poljodjelstva, uređivanje šuma.

eja močvarica (*Circus aeruginosus*)

Kategorija ugroženosti: EN - ugrožena gnijezdeća populacija

Ekologija: Gnijezdi se po otvorenim staništima uz slatke i bočate vode: močvare s prostranim tršćacima, bare, jezera i rijeke obala obraslih bujnim močvarnim raslinjem.

Razlozi ugroženosti: Nestajanje močvarnih područja, propadanje šaranskih ribnjaka, odumiranje tradicionalnog stočarstva, intenziviranje poljodjelstva, lov i krivolov.

eja livadarka (*Circus pygargus*)

Kategorija ugroženosti: EN – ugrožena vrsta gnijezdeća populacija

Ekologija: Prvotna su staništa na jugu areala bili travnjaci, a na sjeveru prostrane močvare. Tijekom 20. st. stoljeća prilagodile su se i na razna druga staništa: neobrađena polja, slane močvare, zarasle pijeske, klekom obrasle vrištine, a sve se više gnijezde i po obrađenim poljima, osobito u usjevima žitarica.

Razlozi ugroženosti: Lov i krivolov, intenziviranje poljodjelstva, odumiranje tradicionalnog stočarstva.

škanjac osaš (*Pernis apivorus*)

Kategorija ugroženosti: VU – rizična gnijezdeća populacija

Ekologija: Šume bogate proplancima, čistinama, prosjekama, sječevinama. Često i u mješovitom, mozaičnom krajoliku gdje su šume izmiješane s livadama, živicama, malim močvarama i sl.

Razlozi ugroženosti: Lov i krivolov, uređivanje šuma, intenziviranje poljodjelstva.

golub dupljaš (*Columba oenas*)

Kategorija ugroženosti: DD – nedovoljno poznata gnijezdeća populacija

Ekologija: Nastanjuju otvorene šume s mnogo proplanaka i prosjeka, rubove šuma uz poljoprivredne površine i stare prostrane parkove s listopadnim drvećem bogatim dupljama. Izvan gnijezdeće sezone obično su društveni. Gnijezdo grade u dupljama (osobito u starim dupljama crnih žuna), u pukotinama stijena, a povremeno i u rupama u tlu ili u napuštenim gnijezdima drugih ptica. Gnijezdo grade, na jajima leže i o pticima se brinu oba partnera. Pretežito se hrane biljnom hranom (sjemenkama, lišćem, pupovima, cvjetovima i sl.), a povremeno i beskralješnjacima. Hranu pretežito sakupljaju na tlu, rjeđe na drveću ili grmlju. Na tlu se često hrane u jatima, a na drveću obično samotno.

Razlozi ugroženosti: Razlozi za tako drastičan pad populacije nisu sasvim jasni, pogotovo jer u najvećem dijelu europskog areala ove vrste uopće nema pada populacije. Najvjerojatnije su glavni razlozi uređivanje šuma, lov i krivolov te intenziviranje poljodjelstva, možda i stalni porast brojnosti goluba grivnjaša.

šljuka (*Scolopax rusticola*)

Kategorija ugroženosti: DD – nedovoljno poznata gnijezdeća populacija, NT – niskorizična negnijezdeća populacija

Ekologija: Gnijezde se u prostranim listopadnim, mješovitim ili crnogoričnim šumama. Potrebne su im sjenovite šume s vlažnim, mekim humusom i barem nešto podrasta. Optimalne su šume koje su ispresijecane proplancima, poljima, potocima, lokvama i dr. Osjetljive su ne samo na upade čovjeka u gnijezdilišni teritorij nego čak npr. fazana i zečeva. Za selidbe i zimovanja obitavaju i po sušim i grmljem obraslim terenima. Gnijezdo je na tlu, skriveno u niskom raslinju, kupinama i sl., gradi ga ženka. Pretežito se hrane beskralješnjacima, osobito gujavicama, ličinkama kukaca (najviše kornjaša); uzimaju i biljnu hranu. Većinu plijena skupljaju ispod površine, zabadajući kljun u vlažno, meko tlo, ali redovito skupljaju i plijen po površini, osobito ispod naslaga lišća ili grančica.

Razlozi ugroženosti: Lov (pogotovo u doba gniježđenja) i krivolov, uređivanje šuma, intenziviranje poljodjelstva.

Mjere zaštite:

U cilju zaštite vrsta ptica vezanih za vodena i vlažna staništa, potrebno je o njima voditi brigu prilikom vodno-gospodarskih zahvata, koji se upravo radi zaštite ovih ptica ne preporučuju (npr. regulacije vodotoka), kao ni prenamjena ovakvih staništa u poljoprivredna zemljišta (melioracijski zahvati).

U slučaju izvođenja ovakvih zahvata na područjima Ekološke mreže RH potrebno je provoditi ocjenu prihvatljivosti zahvata za ekološku mrežu, sukladno članku 36. Zakona o zaštiti prirode (N.N. 70/05, 139/08, 57/11) i članku 3. Pravilnika o ocjeni prihvatljivosti plana, programa i zahvata za ekološku mrežu (N.N. 118/09).

U cilju zaštite vrsta ptica vezanih za šumska staništa, potrebno je o njima voditi brigu prilikom gospodarenja šumama, a naročito je potrebno ostavljati dostatan broj starih suhih stabala radi ptica dupljašica (kroz uvjete zaštite prirode odgovarajućih šumsko-gospodarskih osnova i/ili programa gospodarenja šumama).

Vodozemci

Prema *Crvenoj knjizi vodozemaca i gmazova Hrvatske*, područje Grada Pakraca je stanište slijedećih ugroženih vrsta vodozemaca:

Tablica 3. Ugrožene vrste vodozemaca na području Grada Pakraca (SZ – strogo zaštićene, Z - zaštićene, CR – kritično ugrožene, EN – ugrožene, VU – osjetljive, NT – niskorizične, LC – najmanje zabrinjavajuće, DD – nedovoljno poznate; ZZZ – Zakon o zaštiti prirode N.N. 70/05, 139/08, 57/11)

Znanstveno ime vrste	Hrvatsko ime vrste	Kategorija ugroženosti	Zaštita po ZZZ	Dodatak II Direktive o staništima
<i>Bombina bombina</i>	crveni mukač	NT	SZ	√
<i>Hyla arborea</i>	gatalinka	NT	SZ	
<i>Triturus dobrogicus</i>	veliki panonski vodenjak	NT	SZ	√

Mjere zaštite:

Potrebno je očuvati staništa na kojima ove vrste obitavaju s naglaskom na vlažna i vodena staništa.

Gmazovi

Prema *Crvenoj knjizi vodozemaca i gmazova Hrvatske*, područje Grada Pakraca je stanište slijedećih ugroženih vrsta gmazova:

Tablica 4. Ugrožene vrste gmazova na području Grada Pakraca (SZ – strogo zaštićene, Z - zaštićene, CR – kritično ugrožene, EN – ugrožene, VU – osjetljive, NT – niskorizične, LC – najmanje zabrinjavajuće, DD – nedovoljno poznate; ZZZ – Zakon o zaštiti prirode N.N. 70/05, 139/08, 57/11)

Znanstveno ime vrste	Hrvatsko ime vrste	Kategorija ugroženosti	Zaštita po ZZZ	Dodatak II Direktive o staništima
<i>Emys orbicularis</i>	barska kornjača	NT	SZ	√

Mjere zaštite:

Potrebno je očuvati staništa na kojima ove vrste obitavaju s naglaskom na vlažna i vodena staništa.

Ribe

Prema *Crvenoj knjizi slatkovodnih riba Hrvatske* područje Grada Pakraca je područje rasprostranjenja većeg broja ugroženih vrsta riba.

Tablica 5. Ugrožene vrste riba na širem području Grada Pakraca (SZ - strogo zaštićena svojta, Z - zaštićena svojta; CR – kritično ugrožena, EN - ugrožena, VU- rizična, NT – potencijalno ugrožena, LC – najmanje zabrinjavajuća, DD-vjerojatno ugrožena)

Znanstveno ime vrste	Hrvatsko ime vrste	Kategorija ugroženosti	Zaštita po ZZZP	Dodatak II Direktive o staništima
<i>Abramis sapa</i>	crnooka deverika	NT	Z	
<i>Alburnoides bipunctatus</i>	dvoprugasta uklija	LC	Z	
<i>Aspius aspius</i>	bolen	VU	Z	✓
<i>Barbus balcanicus</i>	potočna mrena	VU	SZ	✓
<i>Carassius carassius</i>	karas	VU	Z	
<i>Cyprinus carpio**</i>	šaran	EN	Z	
<i>Eudontomyzon mariae</i>	ukrajinska paklara	NT	SZ	✓
<i>Gobio albipinnatus*</i>	bjeloperajna krkuša	DD	SZ	✓
<i>Gobio gobio</i>	krkuša	LC	Z	
<i>Gobio kessleri</i>	keslerova krkuša	NT	SZ	✓
<i>Gobio uranoscopus</i>	tankorepa krkuša	NT	SZ	✓
<i>Hucho hucho*</i>	mladica	EN	Z	✓
<i>Leucaspis delineatus</i>	belica	VU	SZ	
<i>Leuciscus idus</i>	jez	VU	Z	
<i>Misgurnus fossilis</i>	piškur	VU	SZ	✓
<i>Rutilus pigus</i>	plotica	NT	Z	
<i>Vimba vimba</i>	nosara	VU	Z	

* potencijalno područje rasprostranjenosti; **zavičajne populacije

Od ugrožene i strogo zaštićene riblje faune koja potvrđeno ili moguće obitava na ovom području valja istaknuti sljedeće vrste:

šaran (*Cyprinus carpio*)

Kategorija ugroženosti: EN – ugrožena populacija.

Ekologija: Divlja forma šarana jedna je od najugroženijih u Europi. Kod nas je autohtona vrsta.

Uzroci ugroženosti: Ugrožena je miješanjem s kultiviranim formama, regulacijom vodotoka i nestankom prirodnih mrijestilišta.

mladica (*Hucho hucho*)

Kategorija ugroženosti: EN – ugrožena populacija.

Ekologija: Mladica je bentopelagička, litofilna vrsta koja najčešće živi u zoni lipljena i mreane. Nastanjuje dublje dijelove rijeka, s brzim protokom i nižom temperaturom (od 6°C do 18°C). Česta je u dubljim prokopima uz obalna područja ili ispod mostova, a rijetka u jezerima. Mlade jedinke žive u manjim tekućicama i u gornjim dijelovima rijeka, a s odrastanjem sele nizvodno.

Uzroci ugroženosti: Pretjerani izlov, regulacija i pregradnja gornjih i srednjih tokova rijeka, onečišćenje vodotoka.

bolen (*Aspius aspius*)

Kategorija ugroženosti: VU – rizična populacija.

Ekologija: Bentopelagička vrsta koja nastanjuje tekuće vode, akumulacije i rukavce rijeka. Uglavnom živi solitarno (pojedinačno) i obično u čistim, tekućim dijelovima vodotoka. Jedan je od najvećih dnevnih predatora u našim vodama, a na glasu po proždrljivosti

Uzroci ugroženosti: smanjenje populacija vrsta kojima se hrani, mehaničko onečišćenje rijeka, regulacije vodotoka i unos alohtonih vrsta, nekontrolirani ribolov

potočna mrena (*Barbus balcanicus*)

Kategorija ugroženosti: VU – rizična populacija.

Ekologija: Ovo je bentopelagička riba koja živi u vodama temperature 5 – 25°C. Pridnena je vrsta i uglavnom nastanjuje čiste, brzo tekuće vode područja mreke, a ulazi i u pojas lipljena

Uzroci ugroženosti: onečišćenje vodotoka, nestajanje prirodnih i mrijesnih staništa, pregradnja rijeka i regulacija gornjih tokova rijeka.

karas (*Carassius carassius*)

Kategorija ugroženosti: VU – rizična populacija.

Ekologija: Karas nastanjuje stajaće vode, poput bara, močvara, jezera, sporotekućih rijeka i privremenih vodenih površina, bogatih vodenom vegetacijom. Voli vode s malom prozirnošću i dubinom gdje temperatura ljeti nije hladnija od 19°C

Uzroci ugroženosti: nakon unošenja babuške u otvorene vode, počele su se postupno smanjivati njegove populacije, posebno u stajaćim, močvarnim i poplavnim staništima. Jedan od razloga smanjenja brojnosti svakako je i nestanak vodene vegetacije zbog onečišćenja voda. Svako isušivanje jezera, bara i močvara te nestajanje poplavnih staništa pridonosi daljnjem smanjenju brojnosti vrste.

belica (*Leucaspis delineatus*)

Kategorija ugroženosti: VU – rizična populacija.

Ekologija: Belica živi u području donjih tokova rijeka, u stajaćim i sporo tekućim vodama, bogato obraslim vodenom vegetacijom.

Uzroci ugroženosti: Osim isušivanja, velik utjecaj na njezin nestanak ima i sve veća primjena insekticida i herbicida u poljoprivredi.

jez (*Leuciscus idus*)

Kategorija ugroženosti: VU – rizična populacija.

Ekologija: Jez je bentopelagička vrsta koja naseljava nizinske rijeke i jezera te je jedna od karakterističnih i čestih vrsta u zoni deverike. Rado zalazi u poplavnu zonu radi prehrane i razmnožavanja.

Uzroci ugroženosti: regulacije i onečišćenje vodotoka te nestanak prikladnih, prirodnih mrijesnih područja, smanjenje i nestajanje poplavnih i močvarnih područja

piškur (*Misgurnus fossilis*)

Kategorija ugroženosti: VU – rizična populacija.

Ekologija: Čikov živi u stajaćim ili sporotekućim vodama u donjim dijelovima rijeka. Obično naseljava staništa prekrivena muljevitim dnom. Najčešći životni prostor su mu mrtvaje, ribnjaci, kanali za natapanje i preplavljeni močvarni tereni većih rijeka i njihovih pritoka.

Uzroci ugroženosti: nestanak sporotekućih i stajaćih voda i prikladnih staništa, organsko i anorgansko onečišćenje preostalih staništa tog tipa, regulacija i pregradnja vodotoka.

nosara (*Vimba vimba*)

Kategorija ugroženosti: VU – rizična populacija.

Ekologija: Nosara obično naseljava srednje i donje tokove rijeka te jezera. Voli sporija tekuća i stajaća vodena staništa, a veoma često zalazi i u poplavnu zonu.

Uzroci ugroženosti: regulacije i pregradnje vodotoka koje sprječavaju uzvodne reproduktivne migracije, svako smanjenje poplavnih područja. Mjestimično je ugrožava i pretjerani izlov.

Mjere zaštite:

U cilju zaštite riba potrebno je o njima voditi brigu prilikom regulacija vodotoka i vodno-gospodarskih radova uz obavezu provođenja postupka ocjene prihvatljivosti zahvata za ekološku mrežu obzirom da područje Grada Pakraca obuhvaća ekološki značajna područja uvrštena u Ekološku mrežu RH.

Nužno je onemogućiti i spriječiti onečišćenja vodotoka kako u nadzemnim tako i u podzemnim dijelovima. Sukladno Zakonu o zaštiti prirode i Zakonu o slatkovodnom ribarstvu, zabranjeno je vodotoke poribljavati stranim (alohtonim) vrstama.

Leptiri

Prema *Crvenoj knjizi danjih leptira Hrvatske* (u pripremi), područje Grada Pakraca je stanište više ugroženih vrsta leptira.

Tablica 6. Ugrožene vrste danjih leptira na području Grada Pakraca (SZ – strogo zaštićene, Z – zaštićene; CR – kritično ugrožene, EN – ugrožene, VU – osjetljive, NT – niskorizične, DD – nedovoljno poznate; ZZP – Zakon o zaštiti prirode N.N. 70/05, 139/08, 57/11)

Znanstveno ime vrste	Hrvatsko ime vrste	Kategorija ugroženosti	Zaštita po ZZP	Dodatak II Direktive o staništima
<i>Apatura ilia</i>	mala preljevalica	NT	Z	
<i>Apatura iris</i>	velika preljevalica	NT	Z	
<i>Euphydryas aurinia</i>	močvarna riđa	DD	SZ	√
<i>Euphydryas maturna</i>	mala svibanjska riđa	DD	SZ	
<i>Glaucopsyche alexis</i>	veliki kozlinčev plavac	NT	Z	
<i>Heteropterus morpheus</i>	sedefast debeloglavac	NT	Z	
<i>Leptidea morsei</i>	Grundov šumski bijelac	DD	SZ	√
<i>Limenitis populi</i>	topolnjak	NT	Z	
<i>Lopinga achine</i>	šumski okaš	DD	SZ	
<i>Lycaena dispar</i>	kiseličin vatreni plavac	NT	SZ	√
<i>Lycaena hippothoe</i>	ljubičastorubi vatreni plavac	NT	Z	
<i>Lycaena thersamon</i>	mali kiseličin vatreni plavac	DD	Z	
<i>Maculinea alcon alcon</i>	močvarni plavac	CR	SZ	
<i>Maculinea arion</i>	veliki timijanov plavac	DD	SZ	
<i>Mellicta aurelia</i>	Niklerova riđa	DD	Z	
<i>Nymphalis vaualbum</i>	šareni ve	VU	Z	√
<i>Parnassius mnemosyne</i>	crni apolon	NT	SZ	
<i>Pseudophilotes vicrama</i>	kozlinčev plavac	DD	Z	
<i>Thymelicus acteon</i>	Rottemburgov debeloglavac	DD	Z	
<i>Zerynthia polyxena</i>	uskršnji leptir	NT	SZ	

Močvarni plavac (*Maculinea alcon alcon*)

Kategorija ugroženosti: CR – kritično ugrožena populacija.

Ekologija: Stanište su mu vlažne livade s biljkom hraniteljicom i mravinjacima vrste *Myrmica scabrinodis*.

Razlozi ugroženosti: Vrsta je ugrožena zbog promjena u širenju poljoprivrednog zemljišta na račun vlažnih livada, kao i prestanak tradicionalnog gospodarenja košnjom i pašom. Dodatni problemi su urbanizacija, te izolacija i fragmentacija staništa.

Šareni ve (*Nymphalis vaualbum*)

Kategorija ugroženosti: VU – rizična populacija.

Ekologija: Tipična staništa su čistine unutar nizinskih, često poplavnih šuma, s biljkama hraniteljicama iz rodova vrba *Salix ssp.*, topola *Populus ssp.* i brijesta *Ulmus ssp.*

Razlozi ugroženosti: Ugrožena vrsta zbog devastacije šuma, nepravilnog gospodarenja šumom, djelatnostima koje utječu na razinu podzemnih voda, kao drenaža, povećane izgradnje.

Mjere zaštite:

Leptiri su općenito ugroženi uslijed regulacije voda što izaziva promjene staništa uz vodotoke i isušivanje vlažnih staništa; uništavanja šuma i promjena u gospodarenju šumama koje uključuju uništavanje starih hrastova i čišćenje rubova šuma; kemijskog onečišćenja; intenziviranja poljoprivredne proizvodnje; sukcesije livadnih staništa; te sakupljačke aktivnost kolekcionara.

U cilju zaštite leptira trebalo bi prvenstveno očuvati vodena i močvarna staništa te o njima voditi brigu prilikom gospodarenja šumama i travnjacima, melioraciji i vodno-gospodarskim zahvatima.

Radi očuvanja europski ugroženih leptira plavaca (*Maculinea*) koji su usko vezani uz vlažne livade s određenim biljnim zajednicama, potrebno je takve livade evidentirati i dugoročno osigurati njihov opstanak (redovita košnja) te ih zaštititi kao područja ekološke mreže RH.

Alohtone vrste

Alohtone vrste predstavljaju velik problem i drugi su razlog smanjenja biološke raznolikosti na globalnom nivou, odmah nakon direktnog uništavanja staništa. Prema Zakonu o zaštiti prirode (N.N. 70/05, 139/08, 57/11), zabranjeno je uvođenje stranih divljih svojti u ekološke sustave.

2.2. UGROŽENA I RIJETKA STANIŠTA

Od tipova staništa koji zahtijevaju provođenje mjera očuvanja sukladno Zakonu o zaštiti prirode i EU Direktivi o staništima, na području Grada Pakraca prisutni su stanišni tipovi koji su iskazani u narednom tabličnom prikazu. Ugrožena i rijetka staništa prema Pravilniku o vrstama stanišnih tipova, karti staništa, ugroženim i rijetkim stanišnim tipovima te o mjerama za očuvanje stanišnih tipova (N.N. 7/06, 119/09) i EU Direktivi o staništima istaknuta su debljim otiskom (Napomena: oznaka * znači da su ugroženi pojedini pojedini tipovi staništa, a ne cijela skupina određenog NKS koda).

Tablica 7. Zastupljenost stanišnih tipova na području Grada Pakraca

Tip staništa - NKS	NKS kod	(%)
Aktivna seoska područja	J11	1,73
Aktivna seoska područja / Urbanizirana seoska područja	J11/J13	0,22
Gradske jezgre	J21	0,16
Gradske stambene površine	J22	1,96
Intenzivno obrađivane oranice na komasiranim površinama	I31	9,82
Javne neproizvodne kultivirane zelene površine	I81	0,03
Mezofilne i neutrofilne čiste bukove šume	E45	48,52
Mezofilne livade Srednje Europe	C23	11,81
Mezofilne živice i šikare kontinentalnih, izuzetno primorskih krajeva	D12	0,19
Mješovite hrastovo-grabove i čiste grabove šume	E31	7,05
Mozaici kultiviranih površina	I21	2,83
Mozaici kultiviranih površina / Aktivna seoska područja / Javne neproizvodne kultivirane zelene površine	I21/J11/I81	2,05
Panonske bukovo-jelove šume	E51	0,04
Površinski kopovi	J43	0,04
Srednjoeuropske acidofilne šume hrasta kitnjaka, te obične breze	E32	12,44
Urbanizirana seoska područja	J13	0,01
Vlažne livade Srednje Europe	C22	1,11
	Ukupno:	100,00

Prema Nacionalnoj klasifikaciji (MINK 2005.) ugrožena i rijetka staništa prisutna na ovom području opisana su na slijedeći način:

C.2.2. Vlažne livade Srednje Europe (Red *MOLINIETALIA* W. Koch 1926) – Pripadaju razredu *MOLINIO-ARRHENATHERETEA* R. Tx. 1937. Navedeni skup predstavlja higrofilne

livade Srednje Europe koje su rasprostranjene od nizinskog do brdskog vegetacijskog pojasa.

C.2.3. Mezofilne livade Srednje Europe (Red *ARRHENTHERETALIA* Pawl. 1928) – Pripadaju razredu *MOLINIO-ARRHENATHERETEA* R. Tx. 1937. Navedene zajednice predstavljaju najkvalitetnije livade košarice razvijene na površinama koje su često gnojene i kose se dva do tri puta godišnje. Ograničene su na razmjerno humidna područja od nizinskog do gorskog vegetacijskog pojasa.

E.3.1. Mješovite hrastovo-grabove i čiste grabove šume (Sveza *Erythronio-Carpinion* (Horvat 1958) Marinček in Mucina et al. 1993) – Pripadaju redu *FAGETALIA SYLVATICAE* Pawl. in Pawl. et al. 1928. Mezofilne i neutrofilne šume planarnog i bežuljkastog (kolinog) područja, redovno izvan dohvata poplavnih voda, u kojima u gornjoj šumskoj etaži dominiraju lužnjak ili kitnjak, a u podstojnoj etaži obični grab (koji u degradacijskim stadijima može biti i dominantna vrsta drveća). Ove šume čine visinski prijelaz između nizinskih poplavnih šuma i brdskih bukovih šuma.

E.3.2. Srednjoeuropske šume hrasta kitnjaka, te obične breze (Sveze *Quercion robori-petraeae* Br.-Bl. 1932 i *Castaneo-Quercion petraeae* (Soo 1962) Vukelić 1990) – Pripadaju razredu *QUERCETEA ROBORI-PETRAEAE* Br.-Bl. et R. Tx. 1943 i redu *QUERCETALIA ROBORI-PETRAEAE* R. Tx. (1931) 1937). Šume hrasta kitnjaka, a ponekad i hrasta lužnjaka, i jedne ili obje vrste hrasta s bukvom, u kojima dolazi velik broj subatlantskih i submeridionalnih acidofilnih vrsta. Razvijene su u središnjem i južnosredišnjem dijelu Europe izvan glavnog areala sveze *Quercion* koji je pod atlantskim utjecajem. S njima su udružene i hrastove acidofilne šume zapadnohercenijskog lanca i njegovog ruba, razvijene pod utjecajem atlantske klime kao supstitucijske šume za svezu *Luzulo-Fagion* zbog zajedničkih vrsta i sličnosti u izgledu.

E.4.5. Mezofilne i neutrofilne čiste bukove šume (Podsveza *Lamio orvalae-Fagenion Borhidi ex Marinček et al. 1993)* – Pripadaju unutar razreda *QUERCO-FAGETEA* Br.-Bl. et Vlieger 1937 i reda *FAGETALIA SYLVATICAE* Pawl. in Pawl. et al. 1928 svezi *Aremonio-Fagion* (Ht. 1938) Borhidi in Tarok et al. 1989.

E.5.1. Panonske bukovo-jelove šume (*Abieti-Fagetum "pannonicum"*) – Šume ovoga tipa rastu na gorama savsko-dravskog međurječja (Ravna Gora, Ivanščica, Strahinjščica, Medvednica, Papuk). Floristički se od dinarskih bukovo-jelovih šuma razlikuju najviše siromašnijim flornim sastavom, a ekološki najviše po tome što rastu na dubokim distričnim tlima na silikatnoj podlozi.

Priloženu kartu staništa područja Grada Pakraca potrebno je ugraditi u Prostorni plan uređenja Grada Pakraca

Mjere zaštite:

A. Površinske kopnene vode i močvarna staništa

- očuvati vodena i močvarna staništa u što prirodnijem stanju a prema potrebi izvršiti revitalizaciju; na područjima isušenim zbog regulacije vodotoka odrediti mjesta za prokope kojima bi se osiguralo povremeno plavljenje okolnih područja;
- osigurati povoljnu, ekološki prihvatljivu, količinu vode u vodenim i močvarnim staništima koja je nužna za opstanak staništa i njihovih značajnih bioloških vrsta;

- očuvati povoljna fizikalno-kemijska svojstva vode ili ih poboljšati, ukoliko su nepovoljna za opstanak staništa i njihovih značajnih bioloških vrsta;
- održavati povoljni režim voda za očuvanje močvarnih staništa;
- očuvati povoljni sastav mineralnih i hranjivih tvari u vodi i tlu močvarnih staništa;
- očuvati povezanost vodnoga toka;
- očuvati biološke vrste značajne za stanišni tip; ne unositi strane (alohtone) vrste i genetski modificirane organizme;
- izbjegavati utvrđivanje obala, regulaciju vodotoka, kanaliziranje i promjene vodnog režima vodenih i močvarnih staništa ukoliko to nije neophodno za zaštitu života ljudi i naselja;
- u zaštiti od štetnog djelovanja voda dati prednost korištenju prirodnih retencija i vodotoka kao prostore za zadržavanje poplavnih voda odnosno njihovu odvodnju;
- prirodno neobrasle, šljunkovite, pjeskovite i muljevite, strme i položene, obale koje su gnijezdilišta i/ili hranilišta ptica održavati u povoljnom, ekološki prihvatljivom, stanju te spriječiti eksploataciju materijala i sukcesiju drvenastim vrstama;
- osigurati otvorene površine plitkih vodenih bazena, spriječiti sukcesiju, te osigurati trajnu povezanost sa matičnim vodotokom;
- sprječavati kaptiranje i zatrpavanje izvora;
- uklanjati strane invazivne vrste sa svih vodenih, obalnih i močvarnih površina;
- u gospodarenju vodama osigurati prikladnu brigu za očuvanje ugroženih i rijetkih divljih svojti te sustavno praćenje njihova stanja (monitoring);

C – D. Travnjaci, cretovi, visoke zeleni i šikare

- gospodariti travnjacima putem ispaše i režimom košnje, prilagođenim stanišnom tipu, uz prihvatljivo korištenje sredstava za zaštitu bilja i mineralnih gnojiva;
- očuvati biološke vrste značajne za stanišni tip; ne unositi strane (alohtone) vrste i genetski modificirane organizme;
- očuvati povoljni omjer između travnjaka i šikare, uključujući i sprječavanje procesa sukcesije (sprječavanje zaraštavanja travnjaka i cretova i dr.) te na taj način osigurati mozaičnost staništa;
- očuvati povoljnu nisku razinu vrijednosti mineralnih tvari u tlima suhih i vlažnih travnjaka;
- očuvati povoljni vodni režim, uključujući visoku razinu podzemne vode na područjima cretova, vlažnih travnjaka i zajednica visokih zeleni, osigurati njihovo stalno vlaženje i redovitu ispašu, odnosno košnju;
- očuvati biološke vrste značajne za stanišni tip; ne unositi strane (alohtone) vrste i genetski modificirane organizme;
- uklanjati strane invazivne vrste;
- očuvati muljevite, pjeskovite, šljunkovite i kamenite obale u njihovom prirodnom obliku s prirodnom vegetacijom te sanirati devastirana područja gdje god je moguće;

E. Šume

- gospodarenje šumama provoditi sukladno načelima certifikacije šuma;
- prilikom dovršnoga sijeka većih šumskih površina, gdje god je to moguće i prikladno, ostavljati manje neposječene površine;

- u gospodarenju šumama očuvati u najvećoj mjeri šumske čistine (livade, pašnjaci i dr.) i šumske rubove;
- u gospodarenju šumama osigurati produljenje sječive zrelosti zavičajnih vrsta drveća s obzirom na fiziološki vijek pojedine vrste i zdravstveno stanje šumske zajednice;
- u gospodarenju šumama izbjegavati uporabu kemijskih sredstava za zaštitu bilja i bioloških kontrolnih sredstava ('control agents'); ne koristiti genetski modifi cirane organizme;
- očuvati biološke vrste značajne za stanišni tip; ne unositi strane (alohtone) vrste i genetski modificirane organizme;
- u svim šumama osigurati stalan postotak zrelih, starih i suhих (stojećih i oborenih) stabala, osobito stabala s dupljama;
- u gospodarenju šumama osigurati prikladnu brigu za očuvanje ugroženih i rijetkih divljih svojiti te sustavno praćenje njihova stanja (monitoring);
- pošumljavanje, gdje to dopuštaju uvjeti staništa, obavljati autohtonim vrstama drveća u sastavu koji odražava prirodni sastav, koristeći prirodni metode; pošumljavanje nešumskih površina obavljati samo gdje je opravdano uz uvjet da se ne ugrožavaju ugroženi i rijetki nešumski stanišni tipovi;
- uklanjati strane invazivne vrste sa svih šumskih površina;
- osigurati povoljan vodni režim u poplavnim šumama;

Detaljne mjere za očuvanje šumskih staništa propisuju se uvjetima zaštite prirode za odgovarajuće šumsko-gospodarske osnove/programe na području Grada Pakraca.

I. Kultivirane nešumske površine i staništa s korovnom i ruderalnom vegetacijom

- očuvati vegetaciju pukotina starih zidova, spriječiti uklanjanje vegetacije i zapunjavanje pukotina građevinskim materijalom;
- uz vodotoke i vlažne šume očuvati otvorene površine s vlažnim tlom bogatim dušikom;
- uklanjati invazivne vrste;
- osigurati plavljenje staništa i povoljan vodni režim;
- očuvati korovne zajednice čije su karakteristične biljne vrste ugrožene na nacionalnoj razini;
- spriječiti vegetacijsku sukcesiju i uklanjati šumske vrste;

J. Izgrađena i industrijska staništa

- spriječiti vegetacijsku sukcesiju i očuvati endemične svojte;
- uklanjati invazivne vrste.
- očuvati povoljni vodni režim, uključujući visoku razinu podzemne vode na područjima termofitnih šikara, spriječiti sukcesiju i uklanjati vrste drveća koje zasjenjuju stanište;
- poticati oživljavanje ekstenzivnog stočarstva u nizinskim, brdskim, planinskim, otočnim i primorskim travnjačkim područjima;
- poticati održavanje travnjaka košnjom prilagođenom stanišnom tipu;
- provoditi revitalizaciju degradiranih travnjačkih površina, posebno cretova i vlažnih travnjaka, te travnjaka u visokom stupnju sukcesije;
- na jako degradiranim, napuštenim i zaraslim travnjačkim površinama za potrebe ispaše potrebno je provesti ograničeno paljenje te poticati stočarstvo;
- uklanjati strane invazivne vrste sa svih travnjačkih površina i šikara;

- očuvati bušike, te spriječavati sukcesiju povremenim uklanjanjem nekih drvenastih vrsta i kontroliranim paljenjem;
- očuvati šikare spudova i priobalnog pojasa velikih rijeka;
- očuvati vegetacije visokih zelenih u kontaktnim zonama šuma i otvorenih površina, te spriječiti njihovo uništavanje prilikom izgradnje i održavanja šumskih cesta i putova;

Ne planirati širenje građevinskog područja na račun ugroženih močvarnih i obalnih staništa. Zaustaviti daljnju degradaciju preostalih močvarnih i obalnih staništa, te prema mogućnostima izvesti njihovu revitalizaciju.

Prilikom planiranja prometnih koridora birati varijantu najmanje pogubnu za ugrožena staništa i područja važna za ugrožene vrste. Prilikom planiranja potencijalnih lokacija za vjetroelektrane uvažiti ograničenja nužna za zaštitu ugroženih vrsta ptica i šišmiša.

Elemente krajobrazu u krajobrazno vrijednim područjima treba štiti u cijelosti, pri čemu posebno mjesto zauzimaju raznovrsni ekološki sustavi i stanišni tipovi, u kombinaciji s elementima ruralnog krajobrazu, formiranim u uvjetima lokalnih tradicija korištenja prostora u različitim gospodarskim i povijesnim okolnostima (kao posljedica uravnoteženog korištenja poljoprivrednog zemljišta za biljnu proizvodnju i stočarstvo). U planiranju je potrebno provoditi interdisciplinarna istraživanja temeljena na vrednovanju svih krajobraznih sastavnica, naročito prirodnih i kulturno-povijesnih vrijednosti unutar granica obuhvata plana. Uređenje postojećih i širenje građevinskih područja planirati na način da se očuvaju postojeće krajobrazne vrijednosti. U planiranju vodnogospodarskih zahvata treba voditi računa o krajobrazu i vodama kao krajobraznom elementu.

U prostornom planiranju i uređenju na svim razinama voditi računa da se zadrži krajobrazna raznolikost i prirodna kvaliteta prostora uz uvažavanje i poticanje lokalnih metoda gradnje i graditeljske tradicije. Treba poticati uporabu autohtonih materijala (npr. drvo) i poštivanja tradicionalnih arhitektonskih smjernica prilikom gradnje objekata specifične namjene.

U krajobrazno vrijednim područjima potrebno je očuvati karakteristične prirodne značajke te je u tom cilju potrebno:

- sačuvati ih od prenamjene te unaprjeđivati njihove prirodne vrijednosti i posebnosti u skladu s okolnim prirodnim uvjetima i osobitostima da se ne bi narušila prirodna krajobrazna slika,
- odgovarajućim mjerama sprječavati šumske požare,
- uskladiti i prostorno organizirati različite interese,
- izbjegavati raspršenu izgradnju po istaknutim reljefnim uzvisinama, obrisima, i uzvišenjima te vrhovima kao i dužobalnu izgradnju,
- izgradnju izvan granica građevinskog područja kontrolirati u veličini gabarita i izbjegavati postavu takve izgradnje uz zaštićene ili vrijedne krajobrazne pojedinačne elemente,
- štiti značajnije vizure od zaklanjanja većom izgradnjom,
- planirane koridore infrastrukture (prometna, elektrovodovi i sl.) izvoditi duž prirodne reljefne morfologije.

2.3. ZAŠTIĆENA I EVIDENTIRANA PODRUČJA

Na području Grada Pakraca nema područja zaštićenih temeljem Zakona o zaštiti prirode.

Evidentirana područja, odnosno područja predviđena za zaštitu temeljem Zakona o zaštiti prirode potrebno je uskladiti s odredbama Prostornog plana Požeško-slavonske županije.

2.4. PODRUČJA EKOLOŠKE MREŽE RH

U Hrvatskoj je Ekološka mreža propisana Zakonom o zaštiti prirode, a proglašena *Uredbom o proglašenju ekološke mreže* (N.N. 109/07), te predstavlja sustav međusobno povezanih ili prostorno bliskih ekološki značajnih područja važnih za ugrožene vrste i staništa, koja uravnoteženom biogeografskom raspoređenošću značajno pridonose očuvanju prirodne ravnoteže i biološke raznolikosti. Uredbom o proglašenju ekološke mreže (N.N. 109/07) propisane su i smjernice za mjere zaštite čija provedba osigurava postizanje i održavanje povoljnog stanja ciljeva očuvanja svakog područja ekološke mreže. **Smjernice za mjere zaštite** navedene su u daljnjem tekstu, a opisi pojedinih područja Ekološke mreže nalaze se u prilogu ove stručne podloge. Funkcionalnost ekološke mreže osigurana je zastupljenošću njezinih sastavnica. Područja ekološke mreže sukladno EU ekološkoj mreži NATURA 2000 podijeljena su na **područja važna za divlje svojte i stanišne tipove** (potencijalna "SAC" područja – *Special Areas of Conservation*) te **međunarodno važna područja za ptice** (potencijalna "SPA" područja – *Special Protection Areas*). Unutar ekološke mreže njezini dijelovi povezuju se prirodnim ili umjetnim koridorima. Ekološki koridor je ekološka sastavnica ili niz takvih sastavnica koje omogućuju kretanje populacijama živih organizama od jednog lokaliteta do drugog. Područja važna za divlje svojte i stanišne tipove koja su uz šifru područja označena s #, kao i sva međunarodno važna područja za ptice, predstavljaju potencijalna područja NATURA 2000.

Sukladno mehanizmu EU Direktive o staništima, Zakon o zaštiti prirode propisuje da se dijelovi ekološke mreže mogu štiti kao posebno zaštićena područja ili provedbom planova upravljanja, kao i kroz postupak ocjene prihvatljivosti zahvata za ekološku mrežu svakog ugrožavajućeg zahvata. Negativno ocijenjen zahvat se može odobriti samo u slučajevima prevladavajućeg javnog interesa i uz Zakonom utvrđene kompenzacijske uvjete. Važan mehanizam je i mogućnost sklapanja ugovora s vlasnicima i ovlaštenicima prava na područjima ekološke mreže, uz osiguranje poticaja za one djelatnosti koje doprinose očuvanju biološke raznolikosti.

Ekološka mreža na području Grada Pakraca obuhvaća slijedeće:

Područja važna za divlje svojte i stanišne tipove

- Trbušnjak
- Zapadni Psunj-Mala Marinica

Priloženu kartu Ekološke mreže na području Grada Pakraca potrebno je ugraditi u Prostorni plan uređenja Grada Pakraca.

Opisi područja ekološke mreže RH na području Grada Pakraca nalaze se u prilogu ove stručne podloge.

Smjernice za mjere zaštite područja Ekološke mreže RH propisane *Uredbom o proglašenju ekološke mreže* (N.N. 109/07)

broj	Smjernice za mjere zaštite za područja ekološke mreže
1	Osigurati poticaje šaranskim ribnjacima za očuvanje ornitološke vrijednosti
2	U pravilu zadržati razinu vode potrebnu za biološki minimum i očuvati stanište
3	Provoditi mjere očuvanja biološke raznolikosti u šumama (P)
4	Pažljivo provoditi melioraciju
5	Pažljivo provoditi regulaciju vodotoka
6	Revitalizirati vlažna staništa uz rijeke
7	Regulirati lov i sprječavati krivolov
8	Ograničiti širenje područja pod intenzivnim poljodjelstvom
9	Osigurati poticaje za tradicionalno poljodjelstvo i stočarstvo
10	Osigurati pročišćavanje otpadnih voda
11	Pažljivo provoditi turističko rekreativne aktivnosti
12	Restaurirati vlažne travnjake
13	Prilagoditi rad HE zbog ubalažavanja velikih dnevnih kolebanja vodostaja

14	Restaurirati stepske travnjake i reintroducirati stepske vrste
15	Održavati pašnjake
16	Očuvati seoske mozaične krajobrazne
17	Moguće je provoditi šumske zahvate uključujući i sanitarnu sječu uz posebno dopuštenje Ministarstva zaduženog za zaštitu prirode
18	Sprječavati zaraštavanje travnjaka
19	Osigurati poticaje za načine košnje koji ne ugrožavaju kosce (<i>Crex crex</i>)
20	Zabrana penjanja na liticama na kojima se gnijezde značajne vrste
21	Zaštititi područje temeljem Zakona o zaštiti prirode
22	Kontrolirati ili ograničiti gradnju objekata i lučica na muljevitim i pjeskovitim morskim obalama
23	Sprječavati nasipavanje i betonizaciju obala
24	Osigurati poticaje solanama za očuvanje ornitološke vrijednosti
25	Ograničiti sidrenje
26	Svrshodna i opravdana prenamjena zemljišta
27	Pažljivo planirati izgradnju visokih objekata (osobito dalekovoda i vjetroelektrana)
28	Prilagoditi ribolov i sprječavati prelov ribe
29	Odrediti kapacitet posjećivanja područja
30	Osigurati poticaje za očuvanje biološke raznolikosti (POP)
31	Regulirati akvakulturu
32	Regulirati ribolov povlačnim ribolovnim alatima
33	Zaštititi područje u kategoriji posebnog rezervata
	Smjernice za mjere zaštite u svrhu očuvanja stanišnih tipova, propisanih Pravilnikom o vrstama stanišnih tipova, karti staništa, ugroženim i rijetkim stanišnim tipovima te o mjerama za očuvanje stanišnih tipova
1000	A. Površinske kopnene vode i močvarna staništa
100	Očuvati vodena i močvarna staništa u što prirodnijem stanju, a prema potrebi izvršiti revitalizaciju
101	Osigurati povoljnu količinu vode u vodenim i močvarnim staništima koja je nužna za opstanak staništa i njihovih značajnih bioloških vrsta
102	Očuvati povoljna fizikalno-kemijska svojstva vode ili ih poboljšati, ukoliko su nepovoljna za opstanak staništa i njihovih značajnih bioloških vrsta
103	Održavati povoljni režim voda za očuvanje močvarnih staništa
104	Očuvati povoljni sastav mineralnih i hranjivih tvari u vodi i tlu močvarnih staništa
105	Očuvati raznolikost staništa na vodotocima (neutvrđene obale, sprudovi, brzaci, slapovi i dr.) i povoljnu dinamiku voda (meandriranje, prenošenje i odlaganje nanosa, povremeno prirodno poplavljanje rukavaca i dr)
106	Očuvati povezanost vodnoga toka
107	Očuvati biološke vrste značajne za stanišni tip; ne unositi strane (alohtone) vrste i genetski modificirane organizme
108	Sprječavati zaraštavanje preostalih malih močvarnih staništa u priobalju
109	Izbjegavati regulaciju vodotoka i promjene vodnog režima vodenih i močvarnih staništa ukoliko to nije neophodno za zaštitu života ljudi i naselja
110	U zaštiti od štetnog djelovanja voda dati prednost korištenju prirodnih retencija i vodotoka kao prostora za zadržavanje poplavnih voda odnosno njihovu odvodnju
111	Vađenje šljunka provoditi na povišenim terasama ili u neaktivnom poplavnom području a izbjegavati vađenje šljunka u aktivnim riječnim koritima i poplavnim ravninama
112	Ne iskorištavati sedimente iz riječnih sprudova
2000	B. Neobrasle i slabo obrasle kopnene površine
113	Očuvati povoljnu strukturu i konfiguraciju te dopustiti prirodne procese, uključujući eroziju
114	Očuvati biološke vrste značajne za stanišni tip; ne unositi strane (alohtone) vrste i genetski modificirane organizme
3000	C-D. Travnjaci, cretovi, visoke zeleni i šikare
115	Gospodariti travnjacima putem ispaše i režimom košnje, prilagođenim stanišnom tipu, uz prihvatljivo korištenje sredstava za zaštitu bilja i mineralnih gnojiva
116	Očuvati biološke vrste značajne za stanišni tip; ne unositi strane (alohtone) vrste i genetski modificirane organizme
117	Očuvati povoljni omjer između travnjaka i šikare, uključujući i sprječavanje procesa sukcesije (sprječavanje zaraštavanja travnjaka i cretova i dr.)
118	Očuvati povoljnu nisku razinu vrijednosti mineralnih tvari u tlima suhih i vlažnih travnjaka

119	Očuvati povoljni vodni režim, uključujući visoku razinu podzemne vode na područjima cretova, vlažnih travnjaka i zajednica visokih zeleni
120	Poticati oživljavanje ekstenzivnog stočarstva u brdskim, planinskim, otočnim i primorskim travnjačkim područjima
4000	E. Šume
121	Gospodarenje šumama provoditi sukladno načelima certifikacije šuma
122	Prilikom dovršenoga sijeka većih šumskih površina, gdje god je to moguće i prikladno, ostavljati manje neposječene površine
123	U gospodarenju šumama očuvati u najvećoj mjeri šumske čistine (livade, pašnjaci i dr.) i šumske rubove
124	U gospodarenju šumama osigurati produljenje sječive zrelosti zavičajnih vrsta drveća s obzirom na fiziološki vijek pojedine vrste i zdravstveno stanje šumske zajednice
125	U gospodarenju šumama izbjegavati uporabu kemijskih sredstava za zaštitu bilja i bioloških kontrolnih sredstava ('control agents'); ne koristiti genetski modificirane organizme
126	Očuvati biološke vrste značajne za stanišni tip; ne unositi strane (alohtone) vrste i genetski modificirane organizme
127	U svim šumama osigurati stalan postotak zrelih, starih i suhih (stojećih i oborenih) stabala, osobito stabala s dupljama
128	U gospodarenju šumama osigurati prikladnu brigu za očuvanje ugroženih i rijetkih divljih svojti te sustavno praćenje njihova stanja (monitoring)
129	Pošumljavanje, gdje to dopuštaju uvjeti staništa, obavljati autohtonim vrstama drveća u sastavu koji odražava prirodni sastav, koristeći prirodni metode; pošumljavanje nešumskih površina obavljati samo gdje je opravdano uz uvjet da se ne ugrožavaju ugroženi i rijetki nešumski stanišni tipovi
5000	F.-G. More i morska obala
130	Očuvati povoljna fizikalna i kemijska svojstva morske vode ili ih poboljšati tamo gdje su pogoršana
131	Osigurati pročišćavanje gradskih i industrijskih voda koje se ulijevaju u more
132	Očuvati povoljnu građu i strukturu morskoga dna, obale, priobalnih područja i riječnih ušća
133	Očuvati biološke vrste značajne za stanišni tip; ne unositi strane (alohtone) vrste i genetski modificirane organizme
134	Provoditi prikladni sustav upravljanja i nadzora nad balastnim vodama brodova, radi sprječavanja širenja invazivnih stranih vrsta putem balastnih voda
135	Sanirati oštećene djelove morske obale gdje god je to moguće
136	Ne iskorištavati sedimente iz sprudova u priobalju
6000	H. Podzemlje
137	Očuvati biološke vrste značajne za stanišni tip; ne unositi strane (alohtone) vrste i genetski modificirane organizme
138	Očuvati sigovine, živi svijet speleoloških objekata, fosilne, arheološke i druge nalaze
139	Ne mijenjati stanišne uvjete u speleološkim objektima, njihovom nadzemlju i neposrednoj blizini
140	Sanirati izvore onečišćenja koji ugrožavaju nadzemne i podzemne krške vode
141	Sanirati odlagališta otpada na slivnim područjima speleoloških objekata
142	Očuvati povoljne uvjete (tama, vlažnost, prozračnost) i mir (bez posjeta i drugih ljudskih utjecaja) u speleološkim objektima
143	Očuvati povoljne fizikalne i kemijske uvjete, količinu vode i vodni režim ili ih poboljšati ako su nepovoljni

Mjere zaštite:

Provoditi smjernice za mjere zaštite područja ekološke mreže propisane Uredbom o proglašenju ekološke mreže (N.N. 109/07), te donijeti i provoditi Plan upravljanja s ciljem očuvanja svakog područja ekološke mreže, te očuvanja biološke i krajobrazne raznolikosti i zaštite prirodnih vrijednosti.

Svi planovi, programi i/ili zahvati koji mogu imati značajan utjecaj na ciljeve očuvanja i cjelovitost područja ekološke mreže podliježu ocjeni prihvatljivosti zahvata za ekološku mrežu, sukladno članku 36. Zakona o zaštiti prirode (N.N. 70/05, 139/08, 57/11) i članku 3. Pravilnika o ocjeni prihvatljivosti plana, programa i zahvata za ekološku mrežu (N.N. 118/09). Od zahvata koji mogu imati negativan utjecaj na područja ekološke mreže posebice treba izdvojiti planirane hidroelektrane, vjetroelektrane, solarne elektrane, radove regulacije vodotoka, obuhvatne infrastrukturne koridore i razvoj turističkih zona.

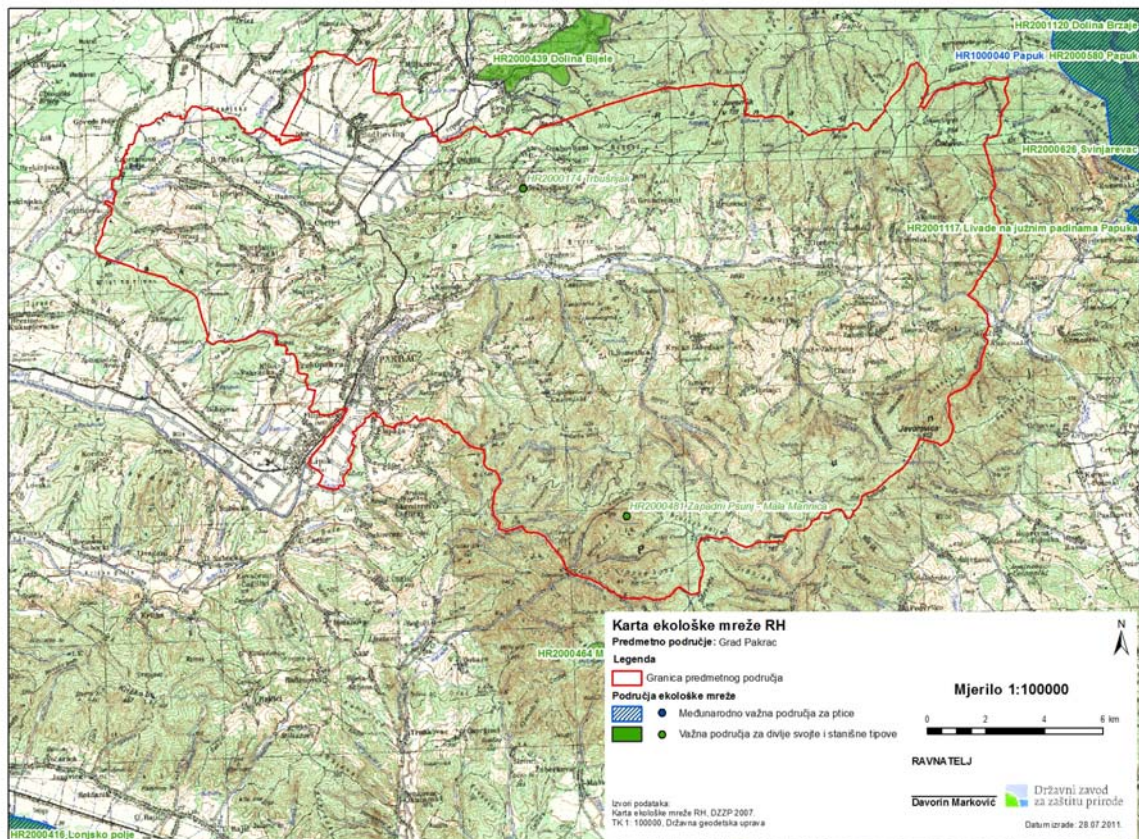
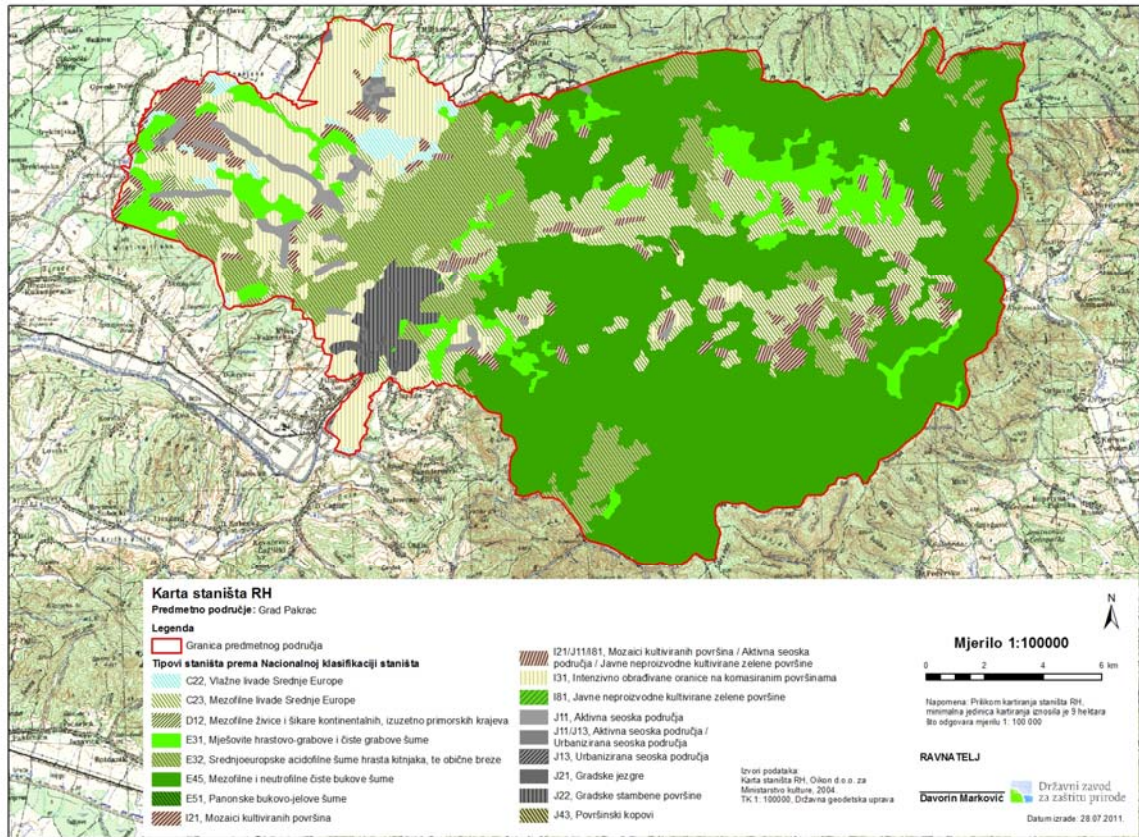
Izvršiti inventarizaciju vrsta i staništa te provoditi praćenje stanja (monitoring) kvalifikacijskih vrsta i stanišnih tipova u pojedinim područjima ekološke mreže.

3. IZVORI PODATAKA

1. Antolović, J., Frković, A., Grubešić, M., Holcer, D., Vuković, M., Flajšman, E., Grgurev, M., Hamidović, D., Pavlinić, I., Tvrtković, N.: Crvena knjiga sisavaca Hrvatske, Državni zavod za zaštitu prirode, Zagreb, 2006.
2. Brigić, A., Buj, I., Čaleta, M., Mrakovčić, M., Mustafić, P., Zanella, D.: Crvena knjiga slatkovodnih riba Hrvatske, Državni zavod za zaštitu prirode, Zagreb, 2006.
3. Direktiva o očuvanju ptica koje slobodno žive u prirodi (79/409/EEC)
4. Direktiva o zaštiti prirodnih staništa i divlje faune i flore (92/43/EEC)
5. Državni zavod za zaštitu prirode: Baza evidentiranih područja RH, 2010.
6. Državni zavod za zaštitu prirode: Baza karata rasprostranjenosti ugroženih vrsta Hrvatske - GIS datoteke, 2006., 2010.
7. Državni zavod za zaštitu prirode: Baza karata rasprostranjenosti važnih područja za sve ptičje vrste iz Dodatka I. EU Direktive o pticama (u suradnji sa Zavodom za ornitologiju HAZU), 2005.
8. Državni zavod za zaštitu prirode: Baza područja Ekološke mreže RH, 2007.
9. Državni zavod za zaštitu prirode: Baza podataka o potencijalnim područjima NATURA 2000 u Hrvatskoj, 2010.
10. Državni zavod za zaštitu prirode: Baza podataka - Karta staništa (izradio u okviru projekta «Kartiranje staništa RH» - OIKON d.o.o., Institut za primijenjenu ekologiju).
11. Državni zavod za zaštitu prirode: Baza zaštićenih područja RH, 2010.
12. Državni zavod za zaštitu prirode: Crveni popis ugroženih biljaka i životinja Hrvatske, Zagreb, 2004.
13. Janjev Hutinec, B., Kletečki, E., Lazar, B., Podnar Lešić, M., Skejić, J., Tadić, Z., Tvrtković, N.: Crvena knjiga vodozemaca i gmazova Hrvatske, Državni zavod za zaštitu prirode, Zagreb, 2006.
14. Ministarstvo kulture: Nacionalna klasifikacija staništa - nadopunjena verzija iz 2004. (Radna skupina za Nacionalnu klasifikaciju staništa - U okviru projekta 'Kartiranje staništa RH' - OIKON d.o.o., Institut za primijenjenu ekologiju), 2005.
15. OIKON d.o.o. Institut za primijenjenu ekologiju za Ministarstvo zaštite okoliša i prostornog uređenja: Karta staništa Republike Hrvatske, 2004.
16. Ozimec, R., Bedek, J., Gottstein, S., Jalžić, B., Slapnik, R., Štamol, V., Bilandžija, H., Dražina, T., Kletečki, E., Komerički, A., Lukić, M., Pavlek, M.: Crvena knjiga špiljske faune Hrvatske, Državni zavod za zaštitu prirode, Zagreb, 2009.
17. Pravilnik o ocjeni prihvatljivosti plana, programa i zahvata za ekološku mrežu (N.N. 118/09)
18. Pravilnik o proglašavanju divljih svojti zaštićenim i strogo zaštićenim (N.N. 99/09)
19. Pravilnik o vrstama stanišnih tipova, karti staništa, ugroženim i rijetkim stanišnim tipovima te mjerama za očuvanje stanišnih tipova (N.N. 7/06, 119/09)
20. Radović, D., Kralj, J., Tutiš, V., Čiković, D.: Crvena knjiga ugroženih ptica Hrvatske, Ministarstvo zaštite okoliša i prostornog uređenja, Zagreb, 2003.
21. Radović, D., Kralj, J., Radović, J., Topić, R.: Nacionalna ekološka mreža - važna područja za ptice u Hrvatskoj, Državni zavod za zaštitu prirode, Zagreb, 2003.
22. Tvrtković, N. i sur.: Crvena knjiga danjih leptira Hrvatske (u pripremi), Državni zavod za zaštitu prirode, Zagreb
23. Uredba o proglašenju ekološke mreže (N.N. 109/07)
24. Zakon o zaštiti prirode (N.N. 70/05, 139/08, 57/11)

4. PRILOZI

1. Opisi područja Ekološke mreže RH na području Grada Pakraca
2. Karta staništa područja Grada Pakraca
3. Karta Ekološke mreže RH na području Grada Pakraca





REPUBLIKA HRVATSKA
MINISTARSTVO POLJOPRIVREDE,
RIBARSTVA I RURALNOG RAZVOJA

10000 Zagreb, Ul. grada Vukovara 78, P.P. 1034
Telefon: 61 06 111, Telefax: 61 09 201

KLASA: 350-02/11-01/367
URBROJ: 525-09-2-0377/11-2
Zagreb, 25. kolovoza 2011. godine



OPĆINA SLAVONSKA ŽUPANIJA
GRAD PAKRAC

6.9.2011.

350-01/11-01/02	262		
2162-07/01-50			

POŽEŠKO-SLAVONSKA ŽUPANIJA
GRAD PAKRAC
Upravni odjel za graditeljstvo i
komunalne djelatnosti

**Predmet : Odluka o Izmjeni i dopuni Prostornog plana uređenja
Grada Pakraca
- planske smjernice i propisani dokumenti - dostavljaju se -**

Na vaš broj :
Klasa : 350-01/11-01/02
Ur.broj : 2162-07/01-11-14
Od Pakrac, 15. srpnja 2011. godine

Primljeno : 525 - Ministarstvo poljoprivrede, ribarstva i ruralnog razvoja : 27. srpnja 2011. godine.

Imajući u vidu, Vaš dopis, dostavljamo Vam - planske smjernice i propisane dokumente, temeljem Zakona o prostornom uređenju i gradnji (" Narodne novine " , br. 78/07.), a sukladno odredbi članka 79., stavka 1 do 4.

Zbog značaja poljoprivrednog zemljišta, za život čovjeka i činjenice, da je zemljište neobnovljivo, Ustav Republike Hrvatske odredio ga je kao dobro od interesa za Republiku, posebice ga štiti i njegovo se korištenje može odvijati pod uvjetima i na način propisan Zakonom o poljoprivrednom zemljištu.

Poljoprivredno zemljište je prvi i osnovni uvjet za poljoprivrednu proizvodnju, iz koje čovjek zadovoljava svoju primarnu potrebu za hranom, a preradom raznih poljoprivrednih proizvoda zadovoljava i niz drugih važnih životnih potreba (Zakon o poljoprivredi, Zakon o ekološkoj proizvodnji poljoprivrednih i prehrambenih proizvoda, Zakon o stočarstvu, Zakon o slatkovodnom ribarstvu, Zakon o morskom ribarstvu, Zakon o hrani i dr.).

Iako je Zakonom uređeno iskorištavanje i zaštita poljoprivrednog zemljišta, ipak je smanjenje njegove površine intenzivno, pa i zabrinjavajuće.

Vrlo važna činjenica, u svezi gubitka površine poljoprivrednog zemljišta, je ta, što je riječ o gubitku kvalitetnog obradivog poljoprivrednog zemljišta, a što je dobrim dijelom posljedica negospodarskog odnosa prema njemu, te izbjegavanje izgradnje na težim terenima i neplodnim zemljištima.

Pregledom dostavljene prostorne - planske dokumentacije, tijekom zadnjih godina, utvrđeno je, da se građevinska područja još uvijek proširuju na uređene komplekse obradivih poljoprivrednih površina (u vlasništvu Republike Hrvatske).

Osnovni bi cilj u budućnosti trebao biti - očuvanje, korištenje i uređenje poljoprivrednog zemljišta, prije svega za poljoprivrednu proizvodnju.

To se može postići jedino usklađivanjem svih interesa u prostoru u sklopu društvenih planova, posebice prostornih.

~

Imajući u vidu, da je korištenje prostora izvan građevinskog područja namijenjeno prioritetno, a dijelom isključivo, poljoprivredi, s težnjom očuvanja što većih i kontinuiranih površina i prirodnih režima - očuvanja ruralnog (seoskog) prostora, koji predstavlja izvor prirodnog (biološkog - okolišnog, poljoprivrednog) te društvenog (socijalnog - tradicijskog, kulturološkog, povijesnog) bogatstva, odnosno nasljeđa kojeg baštinimo još iz davnih vremena, a trebamo ga brižno održavati i svrsishodno koristiti čuvajući okoliš, kako bi ga skladno razvijali i kako bi bio na korist sadašnjim i budućim pokoljenjima, ovo Ministarstvo, ne podržava proširenje građevinskog područja na poljoprivredno zemljište P1 i P2 kategorije, izuzetak može predstavljati nemogućnost lociranja proširenja građevinskog područja na niže vrijedno poljoprivredno zemljište (što ne uključuje - golf igrališta), ili ono predstavlja nužnu legalizaciju već izgrađenih objekata.

Sve površine poljoprivrednog zemljišta u vlasništvu Republike Hrvatske, koje ovim PPU - a mijenjaju namjenu u građevinsko zemljište, moraju biti usklađene sa Programom raspolaganja poljoprivrednim zemljištem u vlasništvu RH, tj. u skladu sa Strategijom gospodarenja poljoprivrednim zemljištem u vlasništvu RH.

Ministarstvo poljoprivrede, ribarstva i ruralnog razvoja, temeljem članka 21. stavka 3. Zakona o poljoprivrednom zemljištu (" Narodne novine " , br. 152/08., 21/10. i 63/11.) na prijedlog prostornih planova županije i Grada Zagreba, prostornih planova područja posebnih obilježja, te prostornih planova uređenja općina i grada - daje mišljenje, odnosno suglasnost, te shodno tome - dužni ste - između ostalog - dostaviti ovom Ministarstvu :

1. Kartografski prikazi - novog (prijedlog) građevinskog područja u odnosu na - postojeće - građevinsko područje sa dopunama tabelarnog prikaza tumačenja razlikovnih površina (smanjenje i povećanje) po naseljima i namjenama.

2. Dostaviti podatke - za ona poljoprivredna zemljišta na kojima se planira promjena namjene tog zemljišta (k.o., k.č. br., površina, kultura i vlasništvo - privatno / državno) odnosno - podaci iz katastra, te ih prikazati u tabličnom prikazu kako slijedi.

Tablica 1.

Pregled podataka o zemljištu koje je obuhvaćeno proširivanjem, odnosno smanjivanjem građevinskih područja

NASELJE	BROJ KATASTARSKÉ ČESTICE / k.o.	POVRŠINA	KULTURA	VLASNIŠTVO <i>privatno / državno</i>	NAMJENA

Potpredsjednik Vlade Republike Hrvatske i ministar
poljoprivrede, ribarstva i ruralnog razvoja

Petar Čobanković



O tome obavijest :

1. Ministarstvo poljoprivrede, ribarstva i ruralnog razvoja,
Uprava poljoprivredne i fitosanitarne inspekcije,
Sektor inspekcija u poljoprivredi - ovdje,
2. Dokumentacija - ovdje,
3. Arhiva - ovdje.



REPUBLIKA HRVATSKA
MINISTARSTVO REGIONALNOG RAZVOJA,
ŠUMARSTVA I VODNOGA GOSPODARSTVA

10000 Zagreb, Trg kralja Petra Krešimira IV br. 1

KLASA: 350-05/11-01/417
URBROJ: 538-07-1/0140-11-2
Zagreb, 16. kolovoza 2011. godine



POŽEŠKO-SLAVONSKA ŽUPANIJA
GRADSKA UPRAVA PAKRAC

Primljeno: 30. 8. 2011.	
350-01/11-01/02	Dijeljenje
2162-07/01-49	Prih. Vrij.

POŽEŠKO-SLAVONSKA ŽUPANIJA
GRAD PAKRAC
Upravni odjel za graditeljstvo i
komunalne djelatnosti
Trg bana Josipa Jelačića 18.
34 550 Pakrac

PREDMET: Izmjene i dopune PPU
Grada Pakraca
- planske smjernice, *dostavljaju se*

Veza Vaš broj: KLASA: 350-01/11-01/02
URBROJ: 2162/01-11-15
Pakrac, 15. srpnja 2011.

U svezi gore navedenog predmeta ovo Ministarstvo daje planske smjernice kako slijedi:

Šume i šumska zemljišta dobra su od interesa za Republiku Hrvatsku i ispunjavaju gospodarsku, ekološku i društvenu funkciju te imaju znatan utjecaj na kakvoću života stoga je nužno održivo gospodarenje i racionalno korištenje šumskih resursa u suradnji sa svim zainteresiranim stranama (Hrvatske šume d.o.o. i dr.) te je od nacionalnog interesa da sve zainteresirane strane i korisnici zemljišta budu odgovarajuće zastupljeni za vrijeme trajanja procesa prostornog planiranja.

U izradi dokumenata prostornog uređenja koje donosi jedinica lokalne i područne (regionalne) samouprave sudjeluje i Ured državne uprave u županiji, odnosno upravno tijelo Grada Zagreba nadležno za poslove šumarstva. (Zakon o šumama „Narodne novine“, broj 140/05., 82/06., 129/08., 80/10. i 124/10.).

Sukladno članku 37. Zakona o šumama dokumentom prostornog uređenja u šumi ili na šumskom zemljištu može se planirati izgradnja građevina za potrebe poduzetničke zone, infrastrukture, sporta, rekreacije, lova i obrane Republike Hrvatske, vjerske i zdravstvene građevine te područje, mjesto, spomenik i obilježje u svezi povijesnih događaja i

osoba, ali samo ako to zbog tehničkih ili ekonomskih uvjeta nije moguće planirati izvan šume, odnosno šumskog zemljišta.

Slijedom gore navedenog, prilikom izrade prostorno planske dokumentacije potrebno je izvršiti valorizaciju šuma i šumskog zemljišta s posebnim naglaskom na planiranje površina građevinskog područja i to:

- izdvojeno građevinsko područje izvan naselja
- izdvojeni dio građevinskog područja naselja
- neizgrađeni dio građevinskog područja, sukladno dolje navedenim smjernicama i uputama:

1. Dokumentom prostornog uređenja maksimalno štiti obraslo šumsko zemljište te zahvate planirati na neobraslom šumskom zemljištu (npr. kamenjara) i zemljištu obraslom početnim ili degradacijskim razvojnim stadijima šumskih sastojina (garizi, šibljadi).
Na području krša, gdje je drvena masa i vrijednost drva niska, glavni ciljevi gospodarenja šumama i šumskim zemljištem su zaštita tla i voda (korištenje općekorisnih funkcija) stoga je nužno korištenje na način i u obimu koji ne vodi do njihova propadanja, nego osigurava njihovu stabilnost i održava potencijal. (Nacionalna šumarska politika i strategija, „Narodne novine“, broj 120/03.)
2. Izvršiti valorizaciju na način da se izbjegavaju zahvati u sastojinama gospodarskih jednodobnih šuma (uredajni razredi hrasta lužnjaka 140 godina, hrasta kitnjaka 120 godina, obične bukve 100 godina), sastojine koje su u fazi oplodne sječe, sastojine I i II dobnog razreda, sastojine u kojima je Osnovom ili Programom propisana sanacija ili konverzija.
Ukoliko se u gore navedenim sastojinama ipak planira, nastojati da se zahvati izvode u dijelovima površina navedenih sastojina koji su lošije kvalitete, slabijeg zdravstvenog stanja, smanjenog obrasta, sastojine lošijeg i smanjenog prirasta (manjeg od 2%), sastojine slabije drvene zalihe (manje od 300 m³/ha)
3. Prilikom planiranja zahvata izbjegavati usitnjavanje površina obraslih šumom na manje od 1000 m² u svrhu očuvanja stabilnosti i bioraznolikosti šumskog ekosustava.
4. Pri izradi dokumenta prostornog uređenja sukladno Zakonu o šumama („Narodne novine“, broj 140/05., 82/06., 129/08. i 80/10.) valorizirati površine vezane uz gospodarske, zaštitne i šume posebne namjene (šumski sjemenski objekti, šume unutar zaštićenih područja ili prirodnih vrijednosti zaštićene na temelju propisa o zaštiti prirode i šume namijenjene znanstvenim istraživanjima, nastavi, potrebama obrane Republike Hrvatske te potrebama utvrđenim posebnim propisima)
5. U sastojinama zaštitnih šuma koje služe za zaštitu zemljišta, voda, naselja, objekata i druge imovine, dokumentom prostornog uređenja izbjegavati planiranje onih zahvata koji bi ugrozili njihovu zaštitnu ulogu.
6. Dokumentom prostornog uređenja izbjegavati promjenu namjene šuma i šumskog zemljišta ako je ono predviđeno za sadnju višegodišnjih nasada na kojima je odobreno pravo služnosti ili se planira osnivanje služnosti.
7. Prije donošenja akta o proglašenju gospodarske šume zaštitnom ili šumom posebne namjene, tijelo koje je proglašava zaštitnom ili šumom posebne namjene, dužno je pribaviti suglasnost šumoposjednika s mjerama koje ograničavaju njegova prava nad šumom, sukladno Zakonu o šumama („Narodne novine“, broj 140/05., 82/06., 129/08., 80/10. i 124/10.). Naknada na šumi i šumskom zemljištu utvrđuje se: kada se šuma i


šumsko zemljište izdvoje iz šumskogospodarskog područja ako to zahtijeva opći interes, pravo na naknadu ima trgovačko društvo „Hrvatske šume“ d.o.o. Zagreb, te vlasnik ili šumoposjednik šume ili šumskog zemljišta, kada se ograničavaju prava u slučajevima proglašenja šume zaštitnom šumom, odnosno šumom s posebnom namjenom. Za zaštitne šume i šume s posebnom namjenom obračunava se naknada za ograničena prava korištenja etata. Pravilnik o utvrđivanju naknade za prenesena i ograničena prava na šumi i šumskom zemljištu („Narodne novine“, broj 105/09.)

8. *Kod izrade prostorno planske dokumentacije, u cilju očuvanja stabilnosti šumskog ekosustava, nova eksploatacijska polja planirati vrednujući kriterije iz Uredbe o postupku i mjerilima za osnivanje prava služnosti na šumi i/ili šumskom zemljištu u vlasništvu Republike Hrvatske u svrhu eksploatacije mineralnih sirovina („Narodne novine“, broj 133/07.).*
9. Pri prostornom planiranju izvršiti valorizaciju staništa divljih životinja kroz formirana lovišta na tom području na način da se infrastrukturnim i vodnogospodarskim sustavima ne ugrozi slobodna migracija divljači karakteristične za to područje, ne umanjuj bonitet lovišta smanjivanjem površina lovišta ispod 1000 ha na kontinentu i 500 ha na otocima, ili više od 20% površine lovišta ili lovno produktivne površine.

Gore navedene smjernice i upute temelje se na načelu održivog razvoja, potrajnog gospodarenja, očuvanja stabilnosti šumskog ekosustava, ekološke prihvatljivosti i socijalne odgovornosti te im je cilj pomoći u integralnom pristupu kod prostornog planiranja i racionalnog korištenja šuma i šumskog zemljišta

**Potpredsjednik Vlade Republike Hrvatske i ministar
regionalnog razvoja, šumarstva i vodnoga gospodarstva**

mr. sc. Božidar Pankreć



U privitku: Legislativa

Legislativa:

ZAKONI

- Zakon o šumama („Narodne novine“ broj 140/05, 82/06, 129/08, 80/10 i 124/10)
- Zakon o lovstvu („Narodne novine“ broj 140/05 i 75/09)
- Zakon o šumskom reprodukcijском materijalu („Narodne novine“ broj 75/09)
- Zakon o prostornom uređenju i gradnji („Narodne novine“ broj 76/07 i 38/09)

ODLUKE

- Odluka Vlade Republike Hrvatske o popisu šumskih površina na kojima se može osnovati služnost radi podizanja višegodišnjih nasada (Hrvatske šume d.o.o., web stranice)

UREDBE

- Uredba o načinu i kriterijima za davanje u zakup šumskog zemljišta u vlasništvu Republike Hrvatske, („Narodne novine“, broj 108/06 i 73/09)
- Uredba o postupku i mjerilima za osnivanje služnosti u šumi ili na šumskom zemljištu u vlasništvu Republike Hrvatske u svrhu izgradnje vodovoda, kanalizacije, plinovoda, električnih vodova, („Narodne novine“, broj 108/06)
- Uredba o postupku i mjerilima za osnivanje služnosti u šumi ili na šumskom zemljištu u vlasništvu Republike Hrvatske radi podizanja višegodišnjih nasada, („Narodne novine“, broj 121/08)
- Uredba o postupku i mjerilima za osnivanje prava služnosti u šumi ili na šumskom zemljištu u vlasništvu Republike Hrvatske, u svrhu obavljanja turističke djelatnosti, („Narodne novine“, broj 69/07)
- Uredbu o postupku i mjerilima za osnivanje prava služnosti na šumi i/ili šumskom zemljištu u vlasništvu republike hrvatske u svrhu eksploatacije mineralnih sirovina („Narodne novine“, broj 133/07, 9/11)

PRAVILNICI

- Pravilnik o uređivanju šuma, („Narodne novine“, broj 111/06, 141/08)
- Pravilnik o zaštiti šuma od požara, („Narodne novine“, broj 26/03)
- Pravilnik o utvrđivanju naknade za prenesena i ograničena prava na šumi i šumskom zemljištu, („Narodne novine“, broj 105/09)
- Pravilnik o načinu izrade i sadržaju Programa gospodarenja šumskim sjemenskim objektom u kategoriji “kvalificiran“ ili “testiran“ („Narodne novine“, broj 4/11)
- Pravilnik o obliku, sadržaju i načinu vođenja Registra šumskih sjemenskih objekata
- Pravilnik o provođenju ocjenjivanja potencijalnih šumskih sjemenskih objekata i stručnog nadzora

OSTALO

- Nacionalna šumarska politika i strategija, („Narodne novine“, broj 120/03)
- Ministarske konferencije o zaštiti šuma u Europi
- Agenda 21, UNCED i druge donijete konvencije i po svim međunarodnim propisima obvezujući akti



JAVNA USTANOVA

**Zavod za prostorno uređenje
Požeško-slavonske županije**

 Županijska 7, 34 000 Požega, HR
 tel: (+385)034/290-222; fax: (+385)034/290-220

**ZAVOD ZA PROSTORNO UREĐENJE
POŽEŠKO-SLAVONSKA ŽUPANIJA**
KLASA: 350-01/11-01/20
URBROJ: 2177/1-3-3-11-2
Požega, 24. kolovoza 2011.
350-01/11-01/02 2162
2162-07/01-28
GRAD PAKRAC
**Upravni odjel za graditeljstvo i
komunalne djelatnosti**
 Trg bana J. Jelačića 18
 34550 PAKRAC

PREDMET: Izmjene i dopune Prostornog plana uređenja Grada Pakraca
 - zahtjevi za izradu prostornog plana
 - dostavlja se

Dana 25. srpnja 2011. godine, Grad Pakrac je dopisom Klasa: 350-01/11-01/02, Ubroj: 2162-07/01-11-29 od 15. srpnja 2011. godine, pozivajući se na čl. 79. Zakona o prostornom uređenju i gradnji ("NN" br.76/07, 38/09, 55/11 i 90/11) – u daljem tekstu Zakon, od Zavoda za prostorno uređenje Požeško-slavonske županije zatražio zahtjeve (podatke, planske smjernice i druge propisane dokumente) potrebne za izradu Izmjena i dopuna prostornog plana uređenja Grada Pakraca.

Temeljem navedenog traženja, a obzirom da se radi o strateškom dokumentu prostornog uređenja lokalne razine (PPUG) za koji je sudjelovanje Zavoda za prostorno uređenje županije obvezno propisano čl. 98. Zakona, obavještavamo vas da **Zavod za prostorno uređenje Požeško-slavonske županije u ovoj fazi izrade predmetnog Plana (dok se točke iz Odluke o izradi ne prikažu kroz Nacrt prijedloga) nema posebnih zahtjeva, osim što napominjemo činjenicu da predmetni Plan mora biti izrađen u skladu s dokumentom prostornog uređenja šireg područja - Prostornim planom Požeško-slavonske županije ("Požeško-slavonski službeni glasnik" br. 5/02, 5A/02 i 4/11) te svim ostalim važećim zakonskim i podzakonskim propisima i aktima.**


Ravnatelj:
Mladenko Soldo, dipl. inž. građ.
DOSTAVITI:

1. Naslovu,
2. Evidenciji,
3. Pismohrani

Zavod za prostorno uređenje Požeško-slavonske županije

HEP - Operator distribucijskog sustava d.o.o.

ELEKTRA KRIŽ

10314 KRIŽ, Trg sv. Križa 7

TELEFON • 01/ 2887 - 555 •
 TELEFAKS • 01/ 2887 - 649 •
 POŠTA • 10314 Križ, P.P. 15 • SERVIS
 ŽIRO RAČUN • -2360000 – 1500033437 – naplata el. en
 2360000 – 1500033429 – naplata EE, suglasnosti
 2360000 – 1400164973 – naplata ostalo

NAŠ BROJ I ZNAK 4/07-2973 -ŠM-123/2011

VAŠ BROJ I ZNAK Klasa: 350-01/11-01/02 Ur.br. 2162-07/01-11-29

PREDMET: PPUG Pakrac

DATUM: 19.08.2011.

POŽEŠKO-SLAVONSKA ŽUPANIJA
 GRADSKA UPRAVA PAKRAC

Prijeto: 23.8.2011.

Broj prijave	350-01/11-01/02	Opis prijave	262
Ustavni broj		Upr.	Vol.

Republika Hrvatska
 Grad Pakrac
 Trg bana Josipa Jelačića 18
 34550 pakrac

Prema Vašoj obavijesti Klasa: 350-01/11-01/02 Ur.br. 2162-07/01-11-29 dostavljamo Vam naše zahtjeva izradu Izmjena i dopuna Prostornog plana uređenja Grada Pakraca.

Zbog usklađenja sa Prostornim planom Požeško-slavonske županije potrebno je postojeće koridore 35 kV dalekovoda na potezu

- TS 35/10 kV Lipik - TS 35/10 kV Pakrac
- TS 35/10 kV Pakrac - TS 35/10 kV Sirač

prenamijeniti u koridore dvosistemske dalekovoda naponskih razina 110kV i 35 kV za koji je potrebno rezervirati zaštitni koridor širine 2x50 m.

Za potrebe elektroopskrbe zahvaćene PPUG Pakrac potrebno je uz sve prometnice planirati koridor širine 0.4 m i dubine 0.9 m za polaganje elektro energetskih kabela.

Svakih 500 m potrebno je predvidjeti lokaciju u svrhu postavljanja transformatorskih stanica. U slučaju velikih potrošača potrebno je uz takav objekt pripremiti zasebnu lokaciju. Za izgradnju transformatorskih stanica obavezno je formirati građevinsku česticu čija će veličina biti uvjetovana tipom transformatorske stanice, a ukoliko se transformatorska stanica gradi na javnoj površini nije potrebno formiranje nove građevinske čestice.

Sve transformatorske stanice predvidjeti kao samostojeci tipski objekt. Ispod postojeće nadzemne niskonaponske mreže nije dozvoljena gradnja u pojasu od 3 m za nepristupačne dijelove građevine (krov, dimnjak i dr.) i 4 m za pristupačne dijelove građevine (terase, skele i dr.) od vodiča niskonaponske nadzemne mreže, dok kod kablinskih instalacija udaljenost temelja objekta od kablenske instalacije mora biti najmanje 1 m. Za gradnju objekata potrebno je tražiti posebne uvjete gradnje od HEP ODS d.o.o., Elektre Križ.

Posebni uvjeti građenja izdaju se pojedinačno, ovisno o vrsti objekta, a prema postojećim tehničkim propisima.

U prilogu dopisa dostavljamo vam koridore vodova 10(20)kV i 35kV mreže sa ažuriranim podacima o ucrtanim vodovima i transformatorskim stanicama.

Sa poštovanjem!

DIREKTOR:

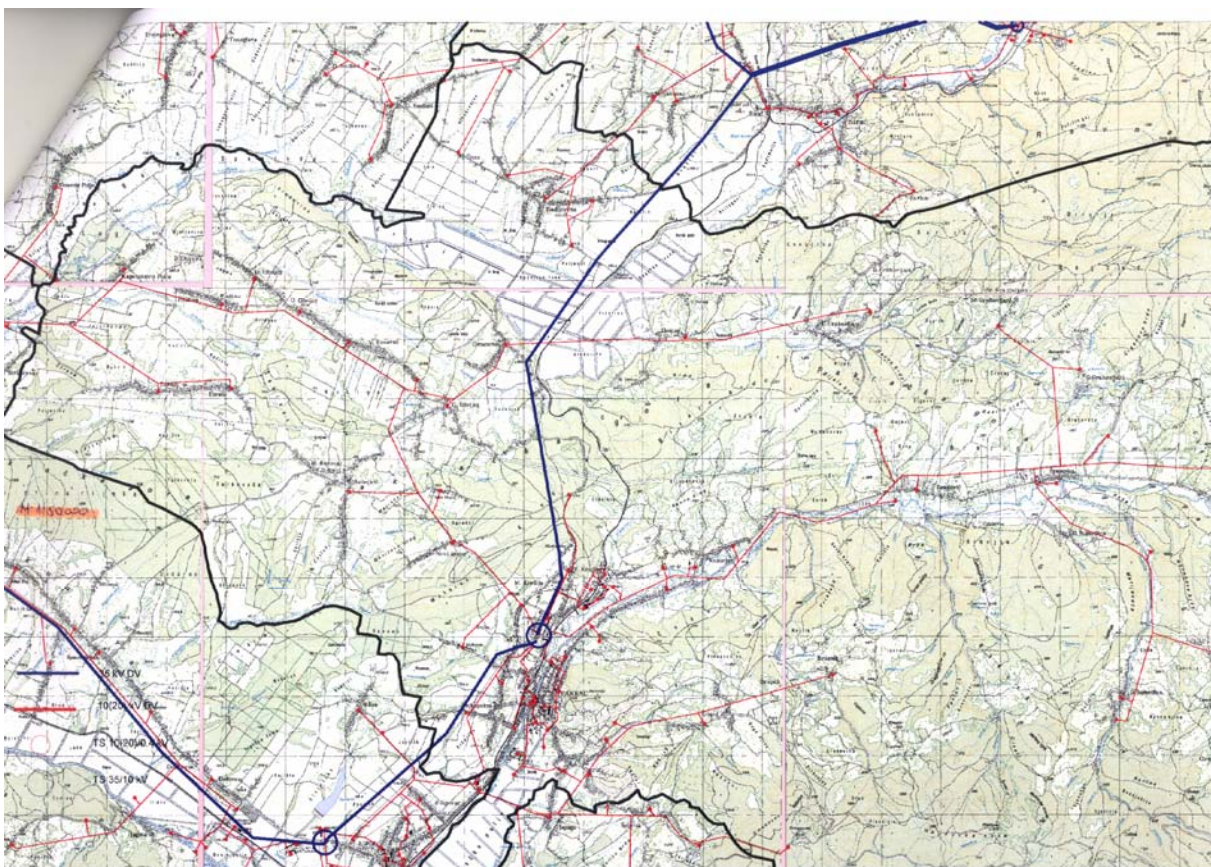
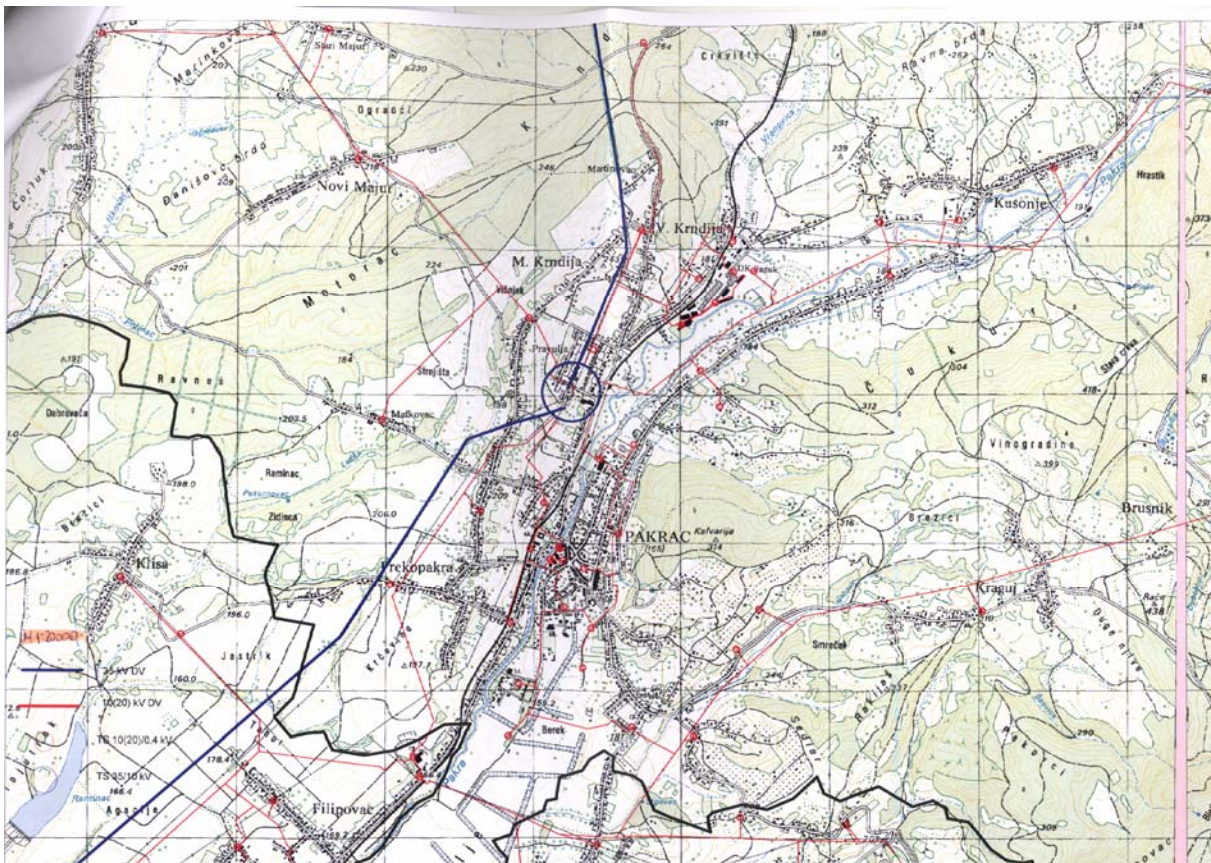
Branko Kolaric, mag.ing.el.

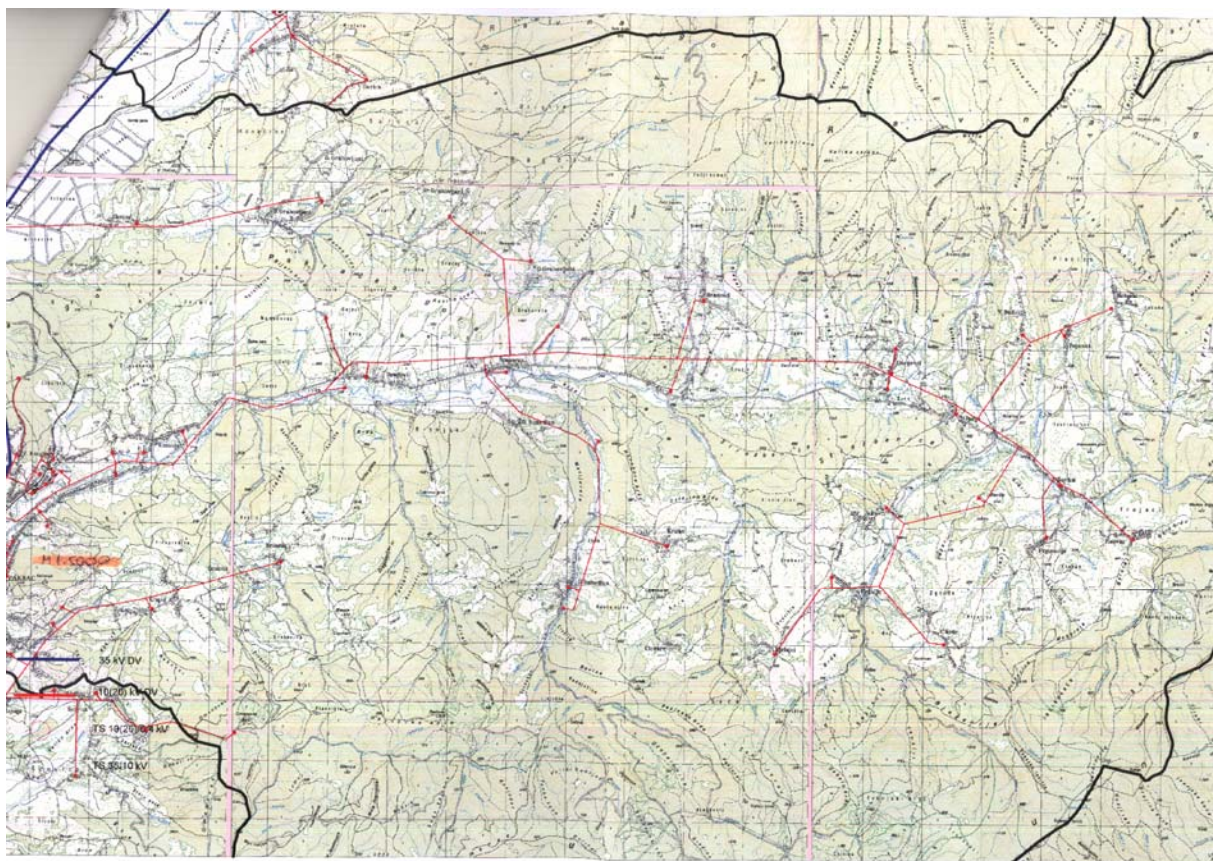
- Dostaviti:
1. Podnosiocu zahtjeva
 2. Arhiva
 3. Služba za razvoj i investicije

HEP - Operator distribucijskog sustava d.o.o. ZAGREB
 DISTRIBUCIJSKO PODRUČJE

ČLAN HEP GRUPE

• TRGOVAČKI SUD U ZAGREBU MBS 080434230 • OIB 46830600751 • MB 1643991 • UPLAĆEN TEMELJNI KAPITAL 20.000,00 HRK •
 • UPRAVA DRUŠTVA • DIREKTOR MIŠO JURKOVIĆ
 • www.hep.hr •







Hrvatski Telekom d.d.
 Odjel za mrežnu infrastrukturu i dokumentaciju, 14.5
 Savska cesta 32, 10000 Zagreb
 Telefon: +385 1 4917 200
 Telefaks: +385 1 4917 116

REPUBLIKA HRVATSKA
 POŽEŠKO-SLAVONSKA ŽUPANIJA
 GRAD PAKRAC
 Trg bana J. Jelačića 18
 34550 Pakrac

Od **JOP 12895781**
 Telefon 01 4983 100
 Datum 18.08.2011.
 Predmet Izmjene i dopune PPU Grada Pakraca - planske smjernice i prijedlozi

2.8.2011.
350-01/11-01/02 2062
2062-07/01-46

Poštovani,

Na osnovu Vašeg poziva pod brojem Klasa: 350-01/11-01/02, Ur.broj: 2162-07/01-11-29 od 15. srpnja 2011. dostavljamo Vam naše planske smjernice i prijedloge.

1. Pokretne komunikacije

- usklađenje prostorno-planske dokumentacije s Prostornim planom županije (grafički i tekstualni dio). Sve potrebne podatke vezane uz grafički dio molimo zatražiti od Zavoda za prostorno uređenje županije;
- korištenje term nologije kako je predviđeno u čl. 2. (Pojmovi) Zakona o elektroničkim komunikacijama (ZEKOM);
- jasno i nedvojbeno razlikovati elektroničku komunikacijsku opremu koja se postavlja na postojećim građevinama (antenski prihvat) od elektroničke komunikacijske opreme koja se postavlja na samostojećim antenskim stupovima.

- **Provedbene odredbe**

Sukladno smjericama Ministarstva zaštite okoliša, prostornog uređenja i graditeljstva od 19. studenog 2008., predlažemo da cjeloviti tekst provedbenih odredbi glasi:

Elektronička komunikacijska infrastruktura (EKI) povezana oprema prema načinu postavljanja, dijeli se na elektroničku komunikacijsku infrastrukturu i povezanu opremu na postojećim građevinama (antenski prihvat), i elektroničku komunikacijsku infrastrukturu i povezanu opremu na samostojećim antenskim stupovima.

Za grafički prikaz samostojećih antenskih stupova koristi se «Zajednički plan razvoja pokretne komunikacijske infrastrukture» izrađen od Udruge pokretnih komunikacija Hrvatske i potvrđen od Hrvatske agencije za poštu i elektroničke komunikacije.

U grafičkom prikazu određena su područja planiranih zona elektroničke komunikacijske infrastrukture za smještaj samostojećih antenskih stupova u radijusu od 500 m do 2000 m, kao i položaji aktivnih lokacija, koje predstavljaju EKI zone radijusa 100 m.

Hrvatski Telekom d.d.
 Adresa Savska cesta 32, 10000 Zagreb
 Kontakti Telefon: +385 1 491 1000; faks: +385 1 491 1011;
 Internet: www.ht.hr

Poslovna banka 23600001191310575 (Zagrebačka banka d.d. Zagreb); OIB: 61793146580
 Nadzorni odbor A.Mošić – predsjednik
 Uprava I. Mudrić – predsjednik, dr. sc. Đukan, B. Poldugaš, B. Skaramuča, I. Jolč Šimović, J. Buišć
 Jistar trgovačkih društava Trgovačko društvo, Zagreb, MIB: 080266256;
 temeljni kapital: 8.188.873.500,00 kuna; ukupni broj dionica: 61.888.535;
 nominalni iznos jedne dionice: 100,00 kuna



Hrvatski Telekom - prvi partner UNICEF-a u Hrvatskoj



Datum
Za
Strana

Unutar zone elektroničke komunikacijske infrastrukture uvjetuje se gradnja samostojećeg antenskog stupa takvih karakteristika da može prihvatiti više operatora, odnosno prema tipskom projektu koji je potvrđen rješenjem Ministarstva zaštite okoliša, prostornog uređenja i graditeljstva.

Iznimno, ukoliko lokacijski uvjeti ne dozvoljavaju izgradnju jednog stupa koji ima takve karakteristike da može primiti sve zainteresirane operatore (visina i sl.) dozvoljava se izgradnja nekoliko nižih stupova koji na zadovoljavajući način mogu pokriti planirano područje signalom.

Ukoliko je unutar zone planirane elektroničke komunikacijske infrastrukture već izgrađen samostojeći antenski stup/stupovi, tada je moguće planirati izgradnju dodatnog stupa za ostale operatore/operatora.

Dopušteno je postavljanje elektroničke komunikacijske infrastrukture i povezane opreme na postojećim građevinama u skladu s posebnim uvjetima tijela i/ili osoba određenim posebnim propisima koji propisuju posebne uvjete prilikom izdavanja lokacijske dozvole.

Kontakt osoba za dodatne informacije je Lukša Peš, dipl.ing., tel: 098 478-700.

2. Linijska i točkasta infrastruktura fiksnih komunikacija

• Planske smjernice

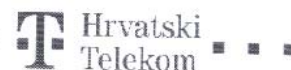
Ovim planskim smjernicama daju se prijedlozi za implementaciju koji će omogućiti izgradnju kabelaške kanalizacije i elektroničke komunikacijske mreže, tj. bakrene mreže u xDSL tehnologiji i svjetlovodne mreže u topologijama P2P i P2MP kao pouzdanog medija za implementaciju naprednih elektroničkih komunikacijskih usluga.

U tu svrhu, u okviru Izmjena i dopuna PPU Grada Pakraca implementirati kako slijedi:

- Omogućiti da se, na brz i jednostavan način svi postojeći i budući objekti, priključe na elektroničku komunikacijsku mrežu.
- Omogućiti korištenje površina i pojaseva – koridora svih lokalnih, županijskih i državnih cesta za dogradnju i rekonstrukciju postojeće kabelaške kanalizacije i elektroničke komunikacijske mreže, kao i izgradnju nove.
- Za sve nove poslovne, stambeno-poslovne i stambene zgrade predvidjeti izgradnju kabelaške kanalizacije do najbliže točke konekcije s postojećom, a sve prema Zakonu o elektroničkim komunikacijama i odgovarajućim Pravilnicima. Isto vrijedi i za sve poslovne, rekreacijske i urbane zone.
- Izgradnju nove elektroničke komunikacijske mreže u urbanim dijelovima planirati polaganjem podzemnih kabela.
- Omogućiti postavljanje svjetlovodnih razdjelnih ormara vanjskih za na stup ili sa postojem, za smještaj pasivne opreme (svjetlovodna pristupna mreža topologije P2MP).

• U opće odredbe treba unijeti:

Kućne telekomunikacijske instalacije (unutar objekata) treba projektirati i izvoditi prema Pravilniku o tehničkim uvjetima za elektroničku komunikacijsku mrežu poslovnih i stambenih zgrada (HAKOM, pros.nac.2009.)



Datum
Za
Strana

- **Zakonska regulativa**

Radove na projektiranju i izvođenju elektroničke komunikacijske infrastrukture i povezane opreme treba izvoditi prema važećim zakonskim propisima i pravilnicima, od kojih ističemo:

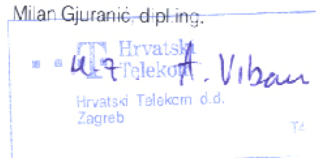
- Pravilnik o tehničkim uvjetima gradnje i uporabe telekomunikacijske infrastrukture (NN 88/01)
- Zakon o elektroničkim komunikacijama (NN 73/2008 i 90/2011)
- Zakon o prostornom uređenju i gradnji (NN 76/2007, 38/2009, 55/2011 i 90/2011)
- Pravilnik o jednostavnim građevinama i radovima (NN 21/2009)
- Pravilnik o načinu i uvjetima određivanja zone komunikacijske infrastrukture i povezane opreme, zaštitne zone i radijskog koridora, te obaveze investitora radova ili građevine (NN 42/C9)
- Pravilnik o tehničkim uvjetima za elektroničku komunikacijsku mrežu poslovnih i stambenih zgrada (NN 155/2009)

U prilogu Vam dostavljamo CD sa nacrtom postojećeg stanja.

S poštovanjem,

Direktor

Milan Gjuranić, dipl.ing.




Metronet

Metronet telekomunikacije d.d.
 Ulica grada Vukovara 259d
 HR-10000 Zagreb
 T + 385 1 6327 000
 F + 385 1 6327 011
 W www.metronet.hr

Prima: **Grad Pakrac**
Gradsko vijeće
 Trg bana Jelačića 18
 34 550 Pakrac
 Gđa. Marija Car

Vaš znak: 350-01/11-01/02
 Naš znak: Os 10239/2011
 Telefon: 031/638-901
 Datum: Osijek, 17.8.2011
 Nastavno na:

POŽEŠKO-SLAVONSKA ŽUPANIJA
GRADSKA UPRAVA PAKRAC

Priloga: 19.08.2011.		
Metronet telekomunikacije d.d.	Ovaj je list	
350-01/11-01/02	2162	
Upravitelj: Dražen Ništ	Titl	Vrij
2102-07/01-45		

PREDMET: izjava o položaju elektroničkih komunikacijskih instalacija Metronet telekomunikacija d.d. u svrhu izrade Izmjene i dopune PPU Grada Pakraca.

Poštovani,

Temeljem vašeg zahtjeva od 15.07. 2011. god. za izdavanje izjave o položaju naših instalacija u gore navedenoj zoni zahvata, a u svrhu izrade PPU Grada Pakraca, obavještavamo vas da

**Metronet telekomunikacije d.d. na predmetnoj lokaciji
 nema izgrađene vlastite infrastrukture !**

S poštovanjem,

Za Metronet telekomunikacije d.d.
 Stručnjak za izgradnju mreža
 Dražen Ništ

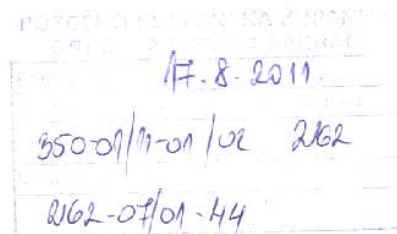


Poslovna banka: 2340005-110151822
 Privredna banka Zagreb d.d. MB: 1942425
 Nadzorni odbor: T. Matić - predsjednik,
 P. Ramljak, M. Čiček, D. Krcijar, J. Peňar,
 A. Ramljak, E. Škegro
 Upravnik: Ž. Lukač - predsjednik
 S. Katić, D. Rukavina, Z. Fiberočnik
 Registar: sud: Trgovački sud u Zagrebu
 MBS: 080523351
 Temeljni kapital: 75.000.000 kuna,
 uplaćen u cijelosti
 Ukupan broj dionica: 750.000
 Nominalni iznos jedne dionice: 100,00 kuna



REPUBLIKA HRVATSKA
BJELOVARSKO – BILOGORSKA ŽUPANIJA
OPĆINA SIRAČ
NAČELNIK

Tel.: 043/675-250 Fax: 043/675-259
KLASA: 350-01/11-01-05
UR. BROJ: 2111/04-11-01-02
Sirač, 12.08.2011.



REPUBLIKA HRVATSKA
POŽEŠKO-SLAVONSKA ŽUPANIJA
GRAD PAKRAC
34550 P A K R A C

PREDMET: Izmjene i dopune PPU Grada Pakraca,
- primjedbe,
- dostavljaju se.-

VEZA: Vaš dopis KLASA: 350-01/11-01-02, UR.BROJ: 2162-07/01-11-22, od 15. Srpnja 2011. godine

Uvidom u Izmjene i dopune PPU Grada Pakraca, uočeno je da nisu uvažene ranije primjedbe Općine Sirač o potrebi približavanja trase ceste D-5 Siraču, budući da se iz siračkih tvrtki izvozi velika količina kamenog materijala, građevinskog materijala, drvene mase. Općina Sirač dala je izraditi prijedlog priključenja Sirača na brzu cestu D-5, kako bi se priključak i sama brza cesta D-5 približila Siraču. Stoga, Općina Sirač **NIJE SUGLASNA** sa prijedlogom izmjena i dopuna Prostornog plana Grada Pakraca.

S poštovanjem!

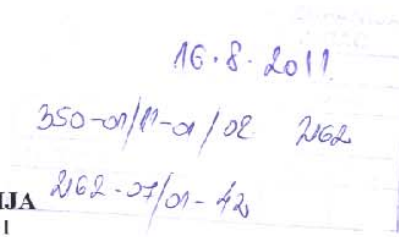
Načelnik:



(Branimir Miler, oec.)



REPUBLIKA HRVATSKA
POŽEŠKO-SLAVONSKA ŽUPANIJA
UPRAVNI ODJEL ZA GOSPODARSTVO I
GRADITELJSTVO



Klasa: 350-01/11-01/35
Urbroj: 2177/1-01-01-11-2
Požega, 11.08.2011.

GRAD PAKRAC
34550 P A K R A C
Trg bana J. Jelačića 18

Predmet: **Izmjene i dopune Prostornog plana uređenja Grada Pakraca, mišljenje –**
dostavlja se

Sukladno otvorenom postupku Izmjena i dopuna PPU Grada Pakraca, Upravni odjel za gospodarstvo i graditeljstvo nema posebnih uvjeta u ovoj fazi te zadržavamo pravo da sve eventualne primjedbe dostavimo prilikom javnog uvida Izmjena i dopuna PPU Grada Pakraca.

S poštovanjem,



PROČELNICA:
Branka Kuba
Branka Kuba, dipl.oec.

Dostaviti:

1. Naslov
2. Pismohrana



REPUBLIKA HRVATSKA
DRŽAVNA UPRAVA ZA ZAŠTITU I SPAŠAVANJE
PODRUČNI URED ZA ZAŠTITU I SPAŠAVANJE
POŽEGA, Kralja Krešimira 1, P.P. 112

KLASA: 350-02/11-02/01
URBROJ: 543-11-01-11-17
Požega, 11. kolovoza 2011.

POŽEŠKO-SLAVONSKA ŽUPANIJA
12.8.2011.
350-01/11-01/02 R162
062-07/0-40

GRAD PAKRAC
Upravni odjel za graditeljstvo
i komunalne djelatnosti

PREDMET: Izmjene i dopune Prostornog plana uređenja Grada Pakraca, zahtjevi zaštite od prirodnih i drugih nesreća, dostavlja se

Na temelju važećih propisa, u izmjene i dopune Prostornog plana uređenja Grada Pakraca, potrebno je ugraditi i zahtjeve zaštite od prirodnih i drugih nesreća, na način da se doda novi podnaslov „Mjere posebne zaštite“.

Područje posebnih mjera zaštite podrazumijeva sljedeće:

„Svi kriteriji detaljno su razrađeni u dokumentu pod nazivom Procjena ugroženosti stanovništva, materijalnih i kulturnih dobara Grada Pakraca (u daljnjem tekstu: Procjena), kojega je 2009. donio i usvojio Grad Pakrac.

Grad Pakrac u posebnom izvatku iz Procjene, naslovljenom kao „Zahtjevi zaštite i spašavanja u dokumentima prostornog uređenja“, utvrđuje i propisuje preventivne mjere, čijom se implementacijom umanjuju posljedice i učinci djelovanja prirodnih i antropogenih katastrofa i velikih nesreća po kritičnu infrastrukturu, te se povećava stupanj sigurnosti stanovništva, materijalnih dobara i okoliša. **Ovaj izvadak mora biti sastavni dio dokumenta prostornog uređenja Grada Pakraca.**

Procjena je polazni dokument za izradu Plana zaštite i spašavanja za Grad Pakrac, a koji se sastoji od planova po mjerama zaštite i spašavanja s razrađenim zadaćama za svakog od nositelja, čijim se ostvarivanjem osigurava djelovanje operativnih snaga u aktivnostima zaštite i spašavanja na području Grada Pakraca.”

Navedeno mišljenje temelji se na odredbi članka 36. Pravilnika o metodologiji za izradu procjena ugroženosti i planova zaštite i spašavanja („Narodne novine“, br. 38/08.), čijim provođenjem se osigurava usklađenost između planiranih sadržaja u prostoru i propisanih preventivnih mjera zaštite.

S poštovanjem,

PROČELNIK:

Slavko Marinac, dipl. ing.

DOSTAVITI:

- ① Naslovu,
2. DUZS-u, Službi za CZ na znanje,
3. Pismohrana, ovdje.



ZAHTIJEVI

ZAŠTITE I SPAŠAVANJA

U DOKUMENTIMA PROSTORNOG UREĐENJA

GRADA PAKRACA

Pakrac, travanj 2009.

Temeljem prijedloga Procjene ugroženosti stanovništva, materijalnih i kulturnih dobara, a sukladno članku 4. Pravilnika o metodologiji za izradu Procjene ugroženosti i Planova zaštite i spašavanja („NN“ 38/08), razrađene su ugroze prema mogućim opasnostima i prijetnjama čijom će se implementacijom u dokumentima prostornog uređenja umanjiti posljedice te učinci djelovanja prirodnih antropogenih katastrofa i velikih nesreća po kritičnu infrastrukturu, kao i povećati stupanj sigurnosti stanovništva, materijalnih dobara i okoliša na području grada Pakraca.

1. Vrste, intenzitet i učinci te moguće posljedice djelovanja prirodnih, tehničko-tehnoloških katastrofa i velikih nesreća po stanovništvo, materijalna i kulturna dobra, te okoliša

1.1. Prirodne opasnosti i prijetnje

1.1.1. Poplave

Poplava, kao elementarna nepogoda na prostoru grada Pakraca, je zbog hidroloških pokazatelja i stanja uređenosti obramben-zaštitne infrastrukture moguća. Rijeka Pakra daje obilježje teritoriju zbog dužine svoga toka.

Dijelovi Grada koji su najugroženiji mogućim plavljenjima rijeke Pakre su:

Naselje	br. stanovnika	Kritična infrastruktura	Kulturna dobra	Zaštićeni dijelovi prirode
Kusonje	200	kolektori s ispustom	Crkva Sv Georgija	
		Lokalni vodoopskrbne cjevovod	Skupna grobnica	
		Magistralni vodoopskrbni cjevovod	NOB bunar I i II	
		Magistralni telekomunikacijski kabel		
		Udaljeni pretplatnički stupanj		
		TS 10(20)0,4 kw		
		Međumjesni i mjesni plinovod dionica DC 38		

Dijelovi Grada koji su najugroženiji mogućim plavljenjima rijeke Bijelesu su:

Naselje	br. stanovnika	Kritična infrastruktura	Kulturna dobra	Zaštićeni dijelovi prirode
Badljeva		Most na cesti Daruvar-Pakrac Železnički most na pruzi B. Jaruga-Virovitica		

Potrebno je u dokumentima prostornog uređenja predvidjeti preventivne i zaštitne mjere.

1.1.2 Potres

Na temelju postojećih analiza određene su površine maksimalnih intenziteta potresa, koje je za područje grad Pakraca VII° prema MCS ljestvici, no za proračun objekata visokogradnje mjerodavna je seizmološka karta za povratni period od 500 godina prema kojoj ovo područje ulazi u zonu VIII° maksimalno opaženog intenziteta potresa.

Potrebno je u dokumentima prostornog uređenja predvidjeti preventivne i zaštitne mjere.

1.1.3 Suša

Meteorološka suša ili dulje razdoblje bez oborina može izazvati ozbiljne štete u gospodarstvu Grada. Za poljoprivredu su opasne suše koje nastaju u vegetacijskom razdoblju. Najveći rizik za pojavu suše je razdoblje od srpnja do listopada, dakle gotovo polovina ukupnog vegetacijskog razdoblja. Kako je poljoprivredna proizvodnja važna grana djelatnosti stanovnika Grada, štete na usjevima, kao posljedica suše, mogu izazvati bitno smanjenje financijskog i materijalnog potencijala stanovništva.

Za ublažavanje posljedica suše potrebno je nadoknaditi deficit vode u ljetnim mjesecima. Iako je raspored oborina u toku godine dobar, veliki dio godišnjih oborina oteče, a mogao bi se vodnogospodarski iskoristiti izgradnjom kompleksnih sustava kojima bi se korigirao i hod protoka koji nije povoljan. Kako bi se utvrdili načini natapanja, izvori vode i površine koje bi bile podvrgnute ovom vidu poboljšanja uvjeta rasta kultura nužno je izraditi odgovarajuću dokumentaciju (studiju natapanja te idejni projekt natapanja).

Potrebno je u dokumentima prostornog uređenja predvidjeti preventivne i zaštitne mjere.

1.2. TEHNIČKO-TEHNOLOŠKE KATASTROFE

1.2.1 U gospodarskim objektima

Najveća opasnost od mogućih nesreća izazvanih u radu s opasnim tvarima prijete od mogućeg požara i eksplozija spremnika benzinske postaje u naselju Pakrac. Ista je smještena na u naseljenom mjestu i može biti objektom ugroze za stanovništvo. Kako u gospodarstvu nema većih pogona koji u svom proizvodnom procesu koriste opasne tvari te opasnosti su neznatne.

Pravna osoba	Naselje	Opasna tvar	Opasno svojstvo	Smještaj opasnih tvari	Količina (t)
BP Pakrac	Pakrac				
		DIZEL GORIVO (DG)	zapaljivost, opasnost po okoliš	podzemni spremnik	43,0
		MOTORNI BENZIN (BMB-95)	zapaljivost, eksplozivnost	podzemni spremnik	14,8
		DIZEL GORIVO (EU DG)	zapaljivost, opasnost po okoliš	podzemni spremnik	17,2
		DIZEL GORIVO (DG)	zapaljivost, opasnost po okoliš	podzemni spremnik	17,2

Tablica 2: Pravne osobe koje proizvode, koriste ili skladište opasne tvari u količinama za koje postoji obveza izrade operativnog plana intervencija u zaštiti okoliša

Benzinska postaja se nalazi u rjeđe naseljenom dijelu naselja Pakrac. Zapadno od postaje nalazi se gradsko groblje, sjeverno i južno su stambeni objekti, na većoj udaljenosti od procjene ugroženosti s izvanlokacijskim posljedicama. Istočno od postaje nalazi se jedna stambena zgrada koja ulazi u R (m) 470 gdje se mogu očekivati posljedice akcidentnih situacija.

Pravna osoba/lokacija	Opasna tvar	Skupina opasnih tvari	Primijenjeni model tvari ta proračun udaljenosti od mjesta ispuštanja do granice opasnosti	R (m)	Zona ugroženosti prelazi granice lokacije DA/NE
BP Pakrac	Motorni benzin (MB)	2b1	TNT ekvivalentni model	470	DA
	Dizel gorivo (DG)	2b2	EPA OCA – Pool fire ¹	192	DA

Tablica 3: Rezultat analize najgoreg mogućeg slučaja

Izvor: Plan intervencija u zaštiti okoliša Požeško-slavonske županije

Potrebno je u dokumentima prostornog uređenja predvidjeti preventivne i zaštitne mjere.

1.2.2 Nesrećama u prometu

1.2.1.1. Cestovnom

Postojeće trase navedenih prometnih pravaca, definiranih u okviru državnih cesta D-5, D-38 i državne ceste D-26 imaju probleme i ograničenja prvenstveno u pogledu primijenjenih horizontalnih elemenata trase. Osim toga jedan od najznačajnijih problema je naseljenost trase, odnosno prolaz trase kroz građevinska područja naselja. Sve to negativno utječe na razinu prometnih usluga i sigurnost prometnih tokova osobito prilikom transporta opasnih tvari.

Tranzit opasnih tvari može se očekivati na državnim cestama koje sve prolaze kroz naseljena područja. Slijedeći pravce kretanja državnih cesta najugroženija naselja su:

- na državnoj cesti D 5 naselja: Badlješina, Omanovac, Pakrac
- na državnoj cesti D 26 naselje Badlješina,
- na državnoj cesti D 38 naselja: Pakrac, Kusionje, Dragović, Španovica, Branešci, Ožegovci, Bučje, Glavica

¹ EPA OCA Pool Fire - Smjernice za analizu izvan lokacijskih posljedica (EPA/CEPPO) – model zapaljenja lokve RMP Comp, EPA/NOAA

Potrebno je u dokumentima prostornog uređenja predvidjeti preventivne i zaštitne mjere.

6.3.8. Skloništa sa kapacitetima i drugi objekti za sklanjanje

Sukladno Pravilniku i kriterijima za određivanje gradova i naseljenih mjesta u kojima se moraju graditi skloništa i drugi objekti za zaštitu (Narodne novine 2/91.), gradovi i općine Požeško-slavonske županije su svrstani od 1.-4. zone ugroženosti u kojima se planira gradnja skloništa. Pakrac se nalazi u 3. zoni ugroženosti. U naseljenim mjestima 3. stupnja ugroženosti treba cijelo područje razdijeliti u jednu ili više zona u kojima se grade skloništa za zaštitu od radijacije i jednu ili više zona kojima se osigurava zaštita u zaklonima.


Potrebno je u dokumentima prostornog uređenja predvidjeti pogodne zone za izgradnju skloništa i zaklona.



REPUBLIKA HRVATSKA
MINISTARSTVO KULTURE

Uprava za zaštitu kulturne baštine
Konzervatorski odjel u Požegi
Trg Matka Peića 3, 34 000 Požega
Tel.: 034/271-651, 273-362
Fax: 034/312-894

Klasa: 612-08/11-10/0332
Urbroj: 532-04-10/5-11-2
Požega, 9. kolovoza 2011. god.




GRAD PAKRAC
Upravni odjel za graditeljstvo
i komunalne djelatnosti
Trg bana Josipa Jelačića 18, 34 550 Pakrac

PREDMET: Izmjene i dopune PPU Grada Pakraca
- dopuna konzervatorskih smjernica, dostavlja se

Sukladno službenim podacima iznesenim u okviru izmjena i dopuna Prostornog plana Požeško-slavonske županije, Klasa: UP/I²-612-08/11-09/0002, Urbroj: 532-04-10/1-11-4, od 10. veljače 2011. god., a vezano uz predmetne izmjene i dopune PPU Grada Pakraca, dostavljamo Vam dopunu konzervatorskih smjernica izdanih prilikom donošenja PPU Grada Pakraca („Službeni glasnik Grada Pakraca“ br. 8/07), koja se sastoji od aktualnog pregleda kulturnih dobara na području Grada Pakraca, te sustava mjera zaštite arheoloških nalazišta. Navedeno dostavljamo u digitalnom obliku, putem E-maila, u skladu s Vašim traženjem, Klasa: 350-01/11-01/02, Urbroj: 2162-07/01-11-11, od 15. srpnja 2011. god.

S poštovanjem,

Pripremila:


Viktorija Ciganović, dipl. arheolog

Pročelnik:

dr. sc. Žarko Spaniček



Pregled kulturnih dobara na području Grada Pakraca:

br.	MJESTO	NAZIV	ADRESA	VRSTA	STATUS
01/01	BADLJEVINA	Crkva sv. Ivana Krstitelja	Badljevina	sakralno	Z-386
01/02	BADLJEVINA	Kapela	Badljevina	sakralno	E
01/03	BADLJEVINA	Antičko naselje «Filjak»	Badljevina	arheološko	E
01/04	BADLJEVINA	Prapovijesno naselje «Gradina»	Badljevina	arheološko	E
01/05	BADLJEVINA	Antičko naselje «Gradina»	Badljevina	arheološko	E
01/06	BADLJEVINA	Srednjovjekovno naselje «Gradina»	Badljevina	arheološko	E
01/07	BADLJEVINA	Antičko naselje i nekropola «Zidina»	Badljevina	arheološko	E
04/01	BRANEŠCI	«Zidina ili klisa», prapovijesno nalazište	Branešci	arheološko	E 1344
05/01	BRUSNIK	Antičko naselje «Selište»	Brusnik	arheološko	E
06/01	BUČJE	Prapovijesno naselje na brijegu kod Bučja	Bučje	arheološko	E
06/02	BUČJE	«Zidina», srednjovjekovni lokalitet	Bučje	arheološko	E 1349
06/03	BUČJE	Spom.1 čehoslov.brig. »Jan Žižka«	Bučje	NOB	Z
08/01	CIKOTE	«Kamen», prapovijesno nalazište	Cikote	arheološko	E 1351
09/01	DEREZA	Prapovijesno nalazište	Dereza	arheološko	E
10/01	DONJA OBRJEŽ	Crkva sv. Marije Magdalene	D. Obrjež	sakralno	E
12/01	D.GRAHOVLJANI	Crkva sv. Petra i Pavla	D. Grahovljani	sakralno	Z-389
12/02	D.GRAHOVLJANI	Prapovijesna i antička nekropola "Staro groblje"	D. Grahovljani	arheološko	E
13/01	DRAGOVIĆ	Stari grad «Čaklovac»	Dragović	profano	Z-390
13/02	DRAGOVIĆ	Crkva sv. Stefana	Dragović	sakralno	E
15/01	GORNJA OBRJEŽ	„Krajinsko brdo“, srednjovjekovno nalazište	Trasa brze ceste Daruvar-Lipik	arheološko	PR
16/01	G. ŠUMETLICA	Mlin kašikar	G. Šumetlica	etnološko	E 2132
16/02	G. ŠUMETLICA	Prapovijesno naselje «Selište»	G. Šumetlica	arheološko	E
17/01	G.GRAHOVLJANI	Prapovijesno naselje	G. Grahovljani	arheološko	E
20/01	KOTURIĆ	«Selište», srednjovjekovno nalazište	Koturčić	arheološko	E 1359
22/01	KRIČKE	«Repište», prapovijesno nalazište	Kričke	arheološko	E 1361
23/01	KUSONJE	Crkva sv. Georgija	Kusonje	sakralno	Z-397
23/02	KUSONJE	Skupna grobnica u dva bunara	Kusonje	memorijalno	Z-2775
28/01	OMANOVAC	Kapela sv. Luke	Omanovac	sakralno	E
28/02	OMANOVAC	„Lipovo“ 1, srednjovjekovno nalazište	Trasa brze ceste Daruvar-Lipik	arheološko	PR
28/03	OMANOVAC	„Lipovo“ 2, srednjovjekovno nalazište	Trasa brze ceste Daruvar-Lipik	arheološko	PR
30/01	PAKRAC	Kulturno-povijesna cjelina	Pakrac		Z-2542
30/02	PAKRAC	Župna crkva Uznesenja BDM	Pakrac	sakralno	Z-404
30/03	PAKRAC	Episkopska crkva sv. Trojice	Trg J.Jelačića 13	sakralno	Z-400
30/04	PAKRAC	Episkopski dvor	Trg J.Jelačića 16	sakralno	Z-401
30/05	PAKRAC	Zgrada stare općine	Hrvat.velikana 3	profano	Z-402
30/06	PAKRAC	Vlastelinski kompleks Janković	Pakrac	profano	Z-403
30/07	PAKRAC	Hotel «Croatia»	Braće Radića 3	profano	Z-1970
30/08	PAKRAC	Trenkov dvor	Matije Gupca 2	profano	Z-1971
30/09	PAKRAC	Kapela sv. Ivana Nepomuka	Trgdr.I.Šretera 7	sakralno	Z-1972
30/10	PAKRAC	Jednokatnica Filipović	Braće Radića 1	profano	E
30/11	PAKRAC	Kraljevska zemaljska javna bolnica	Bolnička ul.	profano	Z-4370
30/12	PAKRAC	Zemaljska umobolnica	Bolnička ul.	profano	P
30/13	PAKRAC	Kuća Golubić	Kralja Tomislava 7	profano	P-3627
30/14	PAKRAC	«Pickova» zgrada	Matije Gupca 8	profano	P-3626
30/15	PAKRAC	Stari hotel	Trgdr.I.Šretera 1	profano	E
30/16	PAKRAC	Zgrada stare škole	Braće Radića 13	profano	E
30/17	PAKRAC	Stambeno-poslovna jednokatnica	Hrvat.velikana 10	profano	E
30/18	PAKRAC	Jednokatnica Socijalnog	Hrvat.velikana 12	profano	L
30/19	PAKRAC	Ugaona jednokatnica	Trg dr.F.Tudmana2	profano	E
30/20	PAKRAC	Jednokatnica	Gojka Šuška 2	profano	E
30/21	PAKRAC	Učenički dom	Hrvat.velikana 11	profano	E
30/22	PAKRAC	Vatrogasni toranj	Trg 76.bataljuna 8	profano	E
30/23	PAKRAC	Stambeno-poslovna jednokatnica	Trg 76.bataljuna 1	profano	E
30/24	PAKRAC	Prizemnica	Bolnička 1	profano	E
30/25	PAKRAC	Prizemnica	Strossmayerova 28	profano	E
30/26	PAKRAC	Stambeno-poslovna jednokatnica	Hrvat.velikana 8	profano	E

30/27	PAKRAC	Župni ured	Strossmayerova 1	sakralno	E
30/28	PAKRAC	Prizemnica	Strossmayerova 3	sakralno	E
30/29	PAKRAC	Stambena prizemnica	Kralj. Tomislava 22	profano	E
30/30	PAKRAC	Stambena prizemnica	Kralj. Tomislava 24	profano	E
30/31	PAKRAC	Stambena prizemnica	Kralj. Tomislava 26	profano	E
30/32	PAKRAC	Stambeno poslovna katnica	A.Cesarca 1	profano	E
30/33	PAKRAC	Stambena prizemnica	Bolnička 11	profano	E
30/34	PAKRAC	Stambena prizemnica	Trg dr.I.Šretera 3,4	profano	E
30/35	PAKRAC	Inventar Episkopske crkva sv. Duha	Trg J.Jelačića13	pokretno	E 170
30/36	PAKRAC	Inventar župne crk. Uznesenja BDM	Pakrac	pokretno	E 171
30/37	PAKRAC	Zbirka pred. iz Episkopskog dvora	Trg J.Jelačića16	pokretno	P-40/88
30/38	PAKRAC	Prapovijesno naselje Nova ulica	Pakrac	arheološko	E
30/39	PAKRAC	Prapovijesno naselje Vinograd Vaniček	Pakrac	arheološko	E
30/40	PAKRAC	Antičko nalazište 4. zgrada	Matice hrvatske	arheološko	E
30/41	PAKRAC	Prapovijesno naselje iza župne crkve	Pakrac	arheološko	E 1363
30/42	PAKRAC	«Gavrinica-Čimen», prapovijesno nalazište	Pakrac	arheološko	E 1366
30/43	PAKRAC	Stambena katnica	Bolnička 18	profano	E
30/44	PAKRAC	Stambena katnica	Gojka Šuška 2	profano	E
30/45	PAKRAC	Stambena prizemnica	Kralja Tomislava 1	profano	E
30/46	PAKRAC	Stambena prizemnica	Kralja Tomislava 5	profano	E
30/47	PAKRAC	Stambena prizemnica	Kralj. Tomislava 10	profano	E
30/48	PAKRAC	Stambena prizemnica	Kralj. Tomislava 12	profano	E
30/49	PAKRAC	Stambena katnica	Kralj. Tomislava 14	profano	E
30/50	PAKRAC	Stambena prizemnica	Kralj. Tomislava 18	profano	E
30/51	PAKRAC	Stara pekara	Matije Gupca 14	profano	E
30/52	PAKRAC	Munjara	Proh.baru.Trenka 15	profano	E
30/53	PAKRAC	Poslovna prizemnica	Braće Radića 3a	profano	E
30/54	PAKRAC	Stambena prizemnica	Strossmayerova 11	profano	E
30/55	PAKRAC	Stambena prizemnica	Strossmayerova 41	profano	E
30/56	PAKRAC	Katnica	Trg J.Jelačića 3	profano	E
30/57	PAKRAC	Zgrada suda	Trg J.Jelačića 4	profano	E
30/58	PAKRAC	Katnica	Trg J.Jelačića 8	profano	E
30/59	PAKRAC	Katnica	Trg J.Jelačića 9	profano	E
30/60	PAKRAC	Katnica	Trg J.Jelačića 14	profano	E
30/61	PAKRAC	Stari Dom zdravlja	Trg J.Jelačića 17	profano	E
30/62	PAKRAC	Kapela sv. Josipa	Strossmayerova bb	sakralno	E
30/63	PAKRAC	Kapela sv. Vida		sakralno	L
30/64	PAKRAC	Kapela sv. Roka		sakralno	L
30/65	PAKRAC	Spom. kosturnica žrtvama fašizma	Trg J.Jelačića	NOB	Z-2781
30/66	PAKRAC	Kapela presvete Bogorodice	Gavrinica, groblje	sakralno	P-2415
31/01	PLOŠTINE	Crkva sv. Antuna Padovanskog	Ploštine	sakralno	E
33/01	PREKOPAKRA	„Matkovac“ – „Ravneš 1“, prapovijesno, antičko i srednjovjekovno nalazište	Trasa brze ceste Daruvar-Lipik	arheološko	PR
35/01	ROGULJE	Srednjovjekovno nalazište	Rogulje	arheološko	E 1368
39/01	TISOVAC	«Gradski», srednjovjekovno nalazište	Tisovac	arheološko	E 1372
40/01	TORANJ	Crkva sv. Pantelejmona	Toranj	sakralno	Z-417
41/01	VEL. BANOVAČ	Krušna peč i bunar	Vel. Banovac 35	etnološko	E 2140
41/02	VEL. BANOVAČ	Crkva sv. Jovana	Veliki Banovac	sakralno	E
41/03	VEL. BANOVAČ	Kapela sv. Antuna	Vel. Banovac	sakralno	E
41/04	VEL. BANOVAČ	Crkva sv. Marije Pomožnice	Vel. Banovac	sakralno	E

Sustav mjera zaštite arheoloških nalazišta na području Grada Pakraca

Zaštita arheoloških nalazišta i nalaza regulirana je *Zakonom o zaštiti i očuvanju kulturnih dobara (NN 69/99, 151/03, 157/03, 87/09, 88/10)*, te se na navedena arheološka nalazišta, kao i na preostalo područje Grada Pakraca, primjenjuju odredbe istog Zakona.

Evidentiranim arheološkim lokalitetima (E) zbog neistraženosti se ne mogu utvrditi točne granice, pa su locirani položajem. Površine na tim lokalitetima mogu se koristiti na dosad uobičajen način, a ukoliko se na istima planira izvođenje građevinskih radova preporučljivo je ishoditi posebne uvjete zaštite od strane nadležnog tijela ili osigurati arheološki nadzor tijekom radova. Ukoliko se tijekom nadzora ustanove kulturni slojevi s nalazima, investitor je dužan poštivati i provoditi sve mjere zaštite koje odredi nadležni konzervator. Na položajima na kojima su zabilježena arheološka nalazišta izvjesna je pojava novih arheoloških nalaza, o čemu je neophodno obavijestiti nadležno tijelo, u skladu s čl. 45. Zakona o zaštiti i očuvanju kulturnih dobara.

Arheološkim nalazištima predloženim za zaštitu (PR) granice rasprostranjenosti utvrđene su prilikom arheološkog rekognosciranja trase brze ceste Daruvar-Lipik, a njihove točne međe bit će određene u postupku donošenja rješenja o preventivnoj zaštiti ili utvrđivanju svojstva kulturnog dobra. Do donošenja navedenog rješenja arheološka nalazišta predložena za zaštitu trebaju se tretirati kao evidentirana arheološka nalazišta, a zatim u skladu sa sustavom mjera zaštite propisanim rješenjem.

Ukoliko bi se na preostalom području Grada Pakraca prilikom izvođenja zemljanih radova naišlo na arheološko nalazište, pokretne ili nepokretne arheološke nalaze, radove je nužno prekinuti, te o navedenom bez odlaganja obavijestiti nadležni Konzervatorski odjel, kako bi se pravovremeno poduzele odgovarajuće mjere zaštite, sukladno Zakonu. Slučajno prikupljene površinske nalaze potrebno je odnijeti u područnu muzejsku ustanovu, te o njima obavijestiti nadležni Konzervatorski odjel.

Arheološka istraživanja (terenski pregledi, iskopavanja) i arheološki nadzor nad građevinskim radovima mogu se obavljati samo na temelju pismenog odobrenja nadležnog tijela.



INDUSTRIJA NAFTE, d.d.

SD Istraživanje i proiz. nafte i plina
SEKTOR ISTRAŽIVANJA I PROIZVODNJE NIP ZA JIE

Avenija V. Holjevca 10
Zagreb

Tel: 385 1 645 1755
Fax: 385 1 645 2522

Naš znak: 50000221-3755/11-356/BV

Datum: 28.07.2011.

REPUBLIKA HRVATSKA
POŽEŠKO-SLAVONSKA ŽUPANIJA
GRAD PAKRAC
Upravni odjel za graditeljstvo i
komunalnu djelatnost

Trg bana Josipa Jelačića 18
34550 Pakrac

POŽEŠKO-SLAVONSKA ŽUPANIJA
GRADSKA UPRAVA ZA GRADITELJSTVO I
KOMUNALNU DJELATNOST

Dokumenta: 4.8.2011.	
Ustrojstvena oznaka	Ured broj
350-01/11-01/02	1062
Uredni broj	Pril. i op.
1062-07/01-38	

PREDMET: Izmjena i dopuna Prostornog plana uređenja Grada Pakraca

Temeljem Vašeg dopisa Klasa: 350-01/11-01/02, Ur.broj: 2162-07/01-11-29 od 15. srpnja 2011. godine, a zaprimljenog u ovaj ured 26.07.2011. godine, nakon prikupljenih i obrađenih podataka obavještavamo Vas da na administrativnom prostoru Grada Pakraca nemamo svojih objekata i instalacija za proizvodnju i transport nafte, plina i geotermalnih voda.

Grad Pakrac je samo malim dijelom zastupljen u istražnom prostoru „Sava“ i za sada nemamo istražnih objekata i planiranih istražnih zahvata.

Sretno!

Direktor Sektora istraživanja i
proizvodnje nafte i plina za JIE


u.č. *L. Farkaš-Višontai*
Laslo Farkaš-Višontai



Co:

1. Služba za odnose s državnom i lokalnom upravom za IPNP

INA, d.d. Avenija Većeslava Holjevca 10 10 002 Zagreb p.p. 555 Hrvatska - Croatia Telefon - Telephone +385(1)6450000 Faks - Fax + 385(1)6452100	Banka - Bank Privredna banka Zagreb d.d. Raiffeisenbank Austria d.d. Zagreb Zagrebačka banka d.d. Societe Generale-Splitska banka d.d. OTP banka Hrvatska d.d. Zadar Hrvatska poštanska banka d.d. Zagreb Volksbank d.d. Zagreb	Adresa - Address Račkova 5, 10000 Zagreb Petrićinska 59, 10000 Zagreb Paroninska 2, 10000 Zagreb R. Boškovića 16, 21000 Split Domovinskog rata 3, 23000 Zadar Jurišćeva 4, Zagreb Veršavska 9, Zagreb	Žiro rač. - Giro acc 2340009-1100022902 2484008-1100019403 2380000-1101335656 2330003-1100234546 2407000-1100152146 2390001-1100337076 2583007-1100352163	Trgovački sud u Zagrebu Commercial Court in Zagreb MBS: 080000504 Uplaćen temeljni kapital - Paid capital stock 9.000.000 000,00 kn - HRK Broj izdanih dionica / Nominalna vrijednost: No. of issued shares / Nominal value 10.000.000 / 900,00 kn - HRK Matični broj - Reg. No. 3586243 O.B - 27759560925
Predsjednik i članovi Uprave / President and members of the Management Board: Zoltán Aldot, Niko Dalić, Pál Zoltán Kara, Ivan Krašić, Davor Mayer, Peter Ratajčić				
Predsjednik Nadzornog odbora / President of the Supervisory Board: Davor Štern				



HRVATSKE VODE
VODNOGOSPODARSKI ODJEL ZA
VODNO PODRUČJE SLIVA SAVE
 Zagreb, Ulica grada Vukovara 220
SLUŽBA KORIŠTENJA VODA

KLASA: 350-02/11-01/0000423
 URBROJ: 374-21-3-11-3
 Zagreb, 28. srpnja 2011. godine

3.8.2011.	
350-01/11-01/02	
362-07/01-37	

Republika Hrvatska
 Požeško-slavonska županija
 GRAD PAKRAC

Predmet: PPU Grada Pakraca – izmjene i dopune
- dostava podataka

Poštovani,

dostavljamo sljedeće podatke za izradu predmetnog Plana vezane za korištenje voda.


Što se tiče podataka o objektima vodoopskrbe na području obuhvata Plana, potrebno je držati se podataka iz važećeg PPU Grada Pakraca, no prethodno, radi usklađenja postojećeg i planiranog stanja vodoopskrbe na području Grada, konzultirati s nadležnim komunalnim poduzećem Komunalac d.o.o. Pakrac ili izrađivačem „Studije razvitka vodoopskrbe na području Požeško-slavonske županije“, iz lipanja 2008. godine, tvrtkom Hidroprojekt-ing d.o.o., Zagreb, Draškovičeva 35/1.

Također predlažemo da se u tekstu predmetnog Plana napomene sljedeće:


„Kod izgradnje novih ili rekonstrukcije postojećih građevina za javnu vodoopskrbu, trase, koridori i površine određeni ovim planom mogu se mijenjati radi prilagodbe tehničkim rješenjima, imovinsko-pravnim odnosima i stanju na terenu. Promjene ne mogu biti takve da onemoguće izvedbu cjelovitog rješenja predviđenog ovim planom.“

Molimo da se napomene izrađivaču predmetnog Plana da je, u dijelu koji se tiče navodnjavanja, dužan provjeriti podatke u Požeško-slavonskoj županiji koja je kao naručitelj izradila „Osnove navodnjavanja na području Požeško-slavonske županije“ iz studenog 2005. godine (projektanti: Hidroprojekt-ing d.o.o. Zagreb i Hidroing d.o.o. Osijek).

Obradio:


 Janko Šurina, dipl.ing.građ.

Voditeljica Službe korištenja voda


 Gabriela Braun Jelašić, dipl.ing.građ.
 Vodnogospodarski odjel za vodno područje sliva Save
 10002 ZAGREB, p.p. 153

Na znanje:

1. Služba katastra i razvitka, ovdje
2. Služba korištenja voda, ovdje
3. Pismohrana, ovdje

2-8-2011.

350-01/11-01/02 Rok

2162-07/01-36

REPUBLIKA HRVATSKA
POŽEŠKO-SLAVONSKA ŽUPANIJA
GRAD PAKRAC
Trg bana Josipa Jelačića 18
34550 Pakrac

plinacro
OPERATOR PLINOVODA I KANALNOG SUSTAVA

plinacro d.o.o.
Savska 8 ^{II} Zagreb
Klasa: PI-11/4301
Datum: 01-09-2011
UR. BR.: N/11/11-11-2

PREDMET: Izmjene i dopune PPUG Pakrac
- Dostava podataka

Poštovani,

Vežano za Vaš dopis Klasa: 350-01/11-01/02; Ur.broj: 2162-07/01-11-29, potvrđujemo da je Plinacro, na području Grada Pakraca, vlasnik sljedećih plinovoda:

- *Magistralni plinovod Lipik-Pakrac DN150/50*
- *Magistralni plinovod Pakrac-Daruvar DN 150/50*
- *Magistralni plinovod Badljevina-Sirač DN 150/50*
- *Magistralni plinovod Dobrovac-Omanovac DN 150/50*

te nadzemnih objekata: MRS Badljevina, MRS Pakrac I i MRS Pakrac II.

Položaje gore navedenog dostavljamo Vam na CD-u u dwg formatu zapisa.

U grafičkom prilogu **INFRASTRUKTURNI SUSTAVI** potrebno je prikazati naše objekte, a u grafičkom prilogu **KORIŠTENJE I NAMJENA POVRŠINA** potrebno je prikazati zaštitni pojas plinovoda u koridoru širine 30 metara lijevo i desno od osi plinovoda.

U tekstualni dio plana («Odredbe za provođenje») potrebno je uvrstiti obavezu sukladnosti s Čl. 9. Pravilnika o tehničkim uvjetima i normativima za siguran transport tekućih i plinovitih ugljikovodika magistralnim naftovodima i plinovodima te naftovodima i plinovodima za međunarodni transport (Sl. list, br. 26/85).

S poštovanjem,

Direktor Sektora imovinsko pravnih,
geodetskih i poslova tehničke zaštite
Ivica Arar, dipl.jur.


d.o.o. • Zagreb

Prilog: CD

PLINACRO D.O.O., SAVSKA CESTA 86A • 10 000 ZAGREB • HRVATSKA
(TEL) +385 1 6301777 • (FAX) +385 1 6301724
UPISANO U SUDSKI REGISTAR TRGOVAČKOG SUDA U ZAGREBU
POD MBS: 080304171; MB 1537571;
ŽIRO-RAČUN KOD PRIVREDNE BANKE ZAGREB D.D. BROJ: 2340009-1100225794
DIREKTOR: JERKO JELIČ-BALTA
PLINACRO@PLINACRO.HR


HŽ INFRASTRUKTURA

10 000 Zagreb, Mihanovićevea 12

Razvoj i građenje

tel: +385 (0)1 378 4533500
 fax: +385 (0)1 3783396
 e-mail: goran.ilkoski@hznet.hr
 naš broj i znak: 3223/11, 1.3.1. GI
 vaš broj i znak: 2137/01-06/1-10-13
 datum: 29. srpnja 2011.

GRAD PAKRAC
Upravni odjel za graditeljstvo i
komunalne djelatnosti

Trg bana Josipa Jelačića 18

34550 Pakrac

ŽUPANIJA
 POŽEŠKO-SLAVONSKA ŽUPANIJA
 GRAD PAKRAC

Dag: 1. 8. 2011.	
350-01/11-01/02	Org. pod. 262
1002-37/01-35	P.L. Vrij.

Predmet: Izmjene i dopune Prostornog plana uređenja Grada Pakraca
- dostava podataka

Sukladno Odluci o razvrstavanju željezničkih pruga (NN 81/06 i NN 13/07) potrebno je korigirati naziv postojeće željezničke pruge. Unutar granica obuhvata PPUG Pakraca prolazi željeznička pruga od značaja za lokalni promet L205 Banova Jaruga – Daruvar – Pčelić odvojnica (rasputnica).

Pruga je namijenjena lokalnom putničkom prometu na području zapadne Slavonije i Podravine te lokalnom teretnom prometu prema potrebi. Prugom se odvija mješoviti promet. Najveća dopuštena masa vlakova je A (16,0 t/o i 5,0 t/m), dok je slobodni profil UIC GC. Najveća dopuštena brzina po dionicama je: Banova Jaruga – Lipik 60 km/h, Lipik – Sirač 40 km/h, Sirač – Pivnica 25 km/h i Pivnica – Pčelić 60 km/h. Pruga nije elektrificirana. Na otvorenoj pruzi i u službenim mjestima nema uređaja za osiguranje. Na području grada Pakraca nalaze se tri službena mjesta i to: stajalište Pakrac grad, kolodvor Pakrac i stajalište Badljevin. Na kartografskim prikazima potrebno je označiti navedena službena mjesta.

Potrebno je obaviti odgovarajuću sanaciju pruge i ojačanje mostova te održavati prugu u funkciji za potrebe teretnoga i putničkoga prometa brzinama od 40 do 60 km/h, ovisno o potrebama putničkoga prometa urediti postojeća i izgraditi nova stajališta, urediti odvodnju, sva križanja željezničke pruge i ceste riješiti u skladu s Programom rješavanja željezničko cestovnih prijelaza u Republici Hrvatskoj.

S poštovanjem,



Izvršni direktor:

Hrvoje Mitas, dipl.ing.

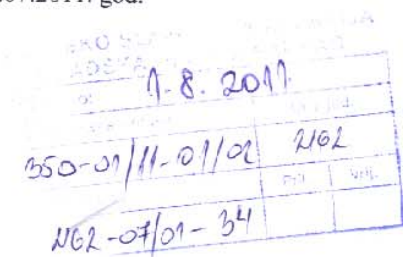


HRVATSKE CESTE d.o.o.

za upravljanje, građenje i održavanje državnih cesta
Vončinina 3, 10000 Zagreb

Centrala, tel: 01 4722 555, e-mail: info@hrvatske-ceste.hr
Predsjednik Uprave, tel: 01 4722 580, fax: 01 4722 581
Ured za odnose s javnošću, tel: 01 4722 597, fax: 01 4722 581,
e-mail: ivana.bekavac@hrvatske-ceste.hr
Sektor za studije i projekt., tel: 01 4722 460, fax: 01 4722 461
Sektor za građenje, tel: 01 4722 410, fax: 01 4722 411
Sektor za održavanje, tel: 01 4722 660, fax: 01 4722 661
Sektor za prav., kadr. i opće posl., tel/fax: 01 4722 430/431
Sektor za fin. i ekon. posl., tel: 01 4722 616, fax: 01 4722 639
Sektor za nabavu, tel: 01 4722 510, fax: 01 4722 511
Web stranica: www.hrvatske-ceste.hr

Sektor za studije i projektiranje
Odjel za studije, zakonsku i tehničku regulativu
Broj: 300/2011-1993/1-DS
Zagreb, 26.07.2011. god.



REPUBLIKA HRVATSKA
POŽEŠKO-SLAVONSKA ŽUPANIJA
GRAD PAKRAC
Upravni odjel za graditeljstvo i
komunalne djelatnosti
Trg bana Josipa Jelačića 18
34550 PAKRAC

Predmet: Izmjena i dopuna Prostornog plana uređenja Grada Pakraca
- podaci

Vašim dopisom, klasa: 350-01/11-01/02 ur.br: 2162-07/01-11-29 od 15. srpnja 2011. godine, zatražili ste podatke i planske dokumente iz našeg djelokruga rada za potrebe izrade Izmjena i dopuna Prostornog plana uređenja Grada Pakraca.

U skladu s člankom 79. Zakona o prostornom uređenju i gradnji («Narodne novine» br: 76/2007) i člankom 55. Zakona o javnim cestama («Narodne novine» br: 180/2004) Hrvatske ceste d.o.o. dužne su dati podatke, propise i dokumente za izradu prostorno-planske dokumentacije za područje cestovne infrastrukture državnog značenja.

Područjem Grada Pakraca prolaze dvije državne ceste i to:
- D5; granica R. Mađarske – Virovitica – Daruvar – Okučani – granica BiH
- D38; Pakrac (D5) – Požega – Pleternica – Đakovo (D7).

Na području Grada Pakraca na državnoj cesti D38 nemamo predviđenih radova rekonstrukcije kao ni projektnih aktivnosti, dok je državna cesta D5, dionica Doljani – Omanovac obnovljena u okviru Programa radova «Betterment II».

U skladu sa Strategijom i Programom prostornog uređenja Republike Hrvatske (N.N. br:50/1999) i Strategijom prometnog razvitka Republike Hrvatske (N.N. 139/1999) u PPU Grada Pakraca planirana je brza cesta Gr. R. Mađarske - Virovitica - Okučani - granica BiH, dionica: Daruvar - Lipik L= 32,85 km.

Za navedenu dionicu brze ceste izrađeno je idejno rješenje („Rencon“ d.o.o. iz Osijeka, travanj 2008. godine) i studija o utjecaju na okoliš („Hidroelektra – Projekt“ d.o.o iz Zagreba, lipanj 2009. godine). U tijeku je ishođenje Rješenja o prihvatljivosti zahvata za okoliš.

Za planiranu brzu cestu potrebno je čuvati koridor od 150 m kao i prostor za denivelirana čvorišta. U privitku dopisa dostavljamo Vam pregledne situacije na CD-u.

Uz postojeće državne ceste potrebno je voditi računa o zaštitnom pojasu u skladu s člankom 37. Zakona o javnim cestama.

Molimo Vas da nam dostavite Nacrt prijedloga Izmjena i dopuna Prostornog plana uređenja Grada Pakraca kako bismo mogli u okviru prethodne rasprave dati naše očitovanje.

S poštovanjem,

47.
Direktor Sektora:

Vlado Gostimir, dipl. ing. prom.

Privitak:

- kao u tekstu

Co:

- Pismohrana



REPUBLIKA HRVATSKA
MINISTARSTVO UNUTARNJIH POSLOVA
POLICIJSKA UPRAVA POŽEŠKO-SLAVONSKA

Broj: 511-22-04-7/4-194/11-11
Požega, 22. srpnja 2011. godine

28.7.2011.

350-01/11-01

NG2-07

NG2-07/01-33

GRAD PAKRAC

P A K R A C

PREDMET: Podaci za izradu Izmjena i dopuna
Prostornog plana uređenja Grada Pakraca,
dostavljaju se.-

SVEZA: Vaš dopis KLASA: 350-01/11-01/02, URBROJ: 2162-07/01-11-28 od 15.
srpnja 2011. godine

U svezi dopisa broj i nadnevak gornji, prilikom izrade dokumenata prostornog uređenja - Izmjena i dopuna Prostornog plana uređenja Grada Pakraca, predlažemo Vam da uvažite slijedeće sugestije i smjernice iz područja zaštite od požara i eksplozija:

- Predvidjeti izgradnju, nadogradnju ili rekonstrukciju vanjske hidrantske mreže na području Grada Pakraca, sukladno Pravilniku o hidrantskoj mreži za gašenje požara ("Narodne novine", br. 8/06).
- Osigurati nesmetan vatrogasni pristup vatrogasnoj tehnici i gasiteljima postojećim i planiranim građevinama sukladno Pravilniku o uvjetima za vatrogasne pristupe ("Narodne novine", br. 35/94, 55/94 i 142/03). U svezi toga potrebno je precizno odrediti lokaciju i površine za ljetne terase ugostiteljskih objekata i mjesta za parkiranje ispred građevina posebno u središnjim dijelovima grada iz razloga da se osigura prolazak i pristup vatrogasnoj tehnici.
- Planiranim zahvatima u prostoru ne smije se onemogućiti slobodan izlaz/ulaz vatrogasne tehnike iz/u građevine vatrogasnog doma, kako se ne bi umanjila efikasnost vatrogasnih intervencija.
- Eventualnim planiranjem industrijsko-gospodarske zone u kojoj je moguće skladištenje zapaljivih tekućina i plinova, treba predvidjeti sigurnosne udaljenosti od drugih objekata, a u skladu sa Zakonom o zapaljivim tekućinama i plinovima ("Narodne novine", br. 108/95) i ostalim podzakonskim aktima koji reguliraju ovu problematiku.

- Uvažiti opće akte lokalnog distributera plina, te posebnu pažnju posvetiti sigurnosnim udaljenostima od magistralnih i distributivnih plinovoda.
- U dogovoru s lokalnim distributerima voditi računa o sigurnosnim udaljenostima za električne, telekomunikacijske, komunalne i druge instalacije.

U svezi eventualnih nejasnoća obratite se na telefon (034) 254-058 ili 254-086.

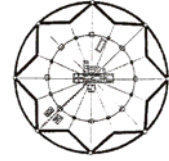
S poštovanjem!



Otpremiti: povratnicom!



JAVNA USTANOVA
**Zavod za prostorno uređenje
Požeško-slavonske županije**



Županijska 7, 34 000 Požega, HR
tel:(+385)034/290-222;fax:(+385)034/290-220

PROSTORNI PLAN UREĐENJA GRADA PAKRACA

Izmjene i dopune

OBVEZNI PRILOZI PLANA

Izvešće o prethodnoj raspravi



REPUBLIKA HRVATSKA
POŽEŠKO-SLAVONSKA ŽUPANIJA
GRAD PAKRAC

KLASA: 350-01/11-01/02
URBROJ: 2162-07/01-10-58
PAKRAC, 30. studenog 2011. g.

PREDMET: Izvješće o provedenoj prethodnoj raspravi u postupku izrade i donošenja **Izmjene i dopune Prostornog plana uređenja Grada Pakraca**

Sukladno članku 84. Zakona o prostornom uređenju i gradnji („Narodne novine“ br. 76/07 i 38/09), GRAD PAKRAC, Upravni odjel za graditeljstvo i komunalnu djelatnost, kao nositelj izrade, pripremio je

IZVJEŠĆE

**o prethodnoj raspravi u tijeku izrade Nacrta prijedloga Izmjene i dopune
Prostornog plana uređenja Grada Pakraca**

UVOD

Na temelju članka 78. stavka 1. Zakona o prostornom uređenju i gradnji ("NN", br. 76/07, 38/09, 55/11 – u daljnjem tekstu: Zakon) i članka 36. Statuta Grada Pakraca („Službeni glasnik Grada Pakraca“, br. 04/09), Gradsko vijeće Grada Pakraca na 11. sjednici održanoj 01. ožujka 2011. godine, donijelo je **Odluku o Izmjeni i dopuni Prostornog plana uređenja Grada Pakraca**, Klasa: 350-05/11-01/02, Urbroj: 2162-07/01-11-02 („Službeni glasnik Grada Pakraca“, br. 1/11 - u daljnjem tekstu: Odluka o Izmjeni i dopuni PPUG Pakraca), a na 13. sjednici održanoj 17. kolovoza 2011. godine, donijelo je **Odluku o izmjeni i dopuni Odluke o Izmjeni i dopuni Prostornog plana uređenja Grada Pakraca**, Klasa: 350-01/11-01/05, Urbroj: 2162-07/01-11-01 („Službeni glasnik Grada Pakraca“, br. 03/11 - u daljnjem tekstu: Odluka o izmjeni i dopuni Odluke o Izmjeni i dopuni PPUG Pakraca).

Sukladno Odluci o izradi Izmjene i dopune PPUG Pakraca, a temeljem **Odluke Župana Požeško-slavonske županije**, Klasa: 022-01/11-01/12, Urbroj: 2177/1-01-11-2 od 30. ožujka 2011. godine (Požeško-slavonski službeni glasnik, br. 04/11), sklopljen je **Ugovor o izradi Izmjene i dopune PPUG Pakrac** (ZAVOD: Klasa:023-01/11-04/2, Urbroj: 2177/1-3-1-11-2; GRAD Pakrac: Klasa:350-01/11-01/02, Urbroj:2162-07/01-11-06; dana: 27.travnja 2011.), između Grada Pakraca i Zavoda za prostorno uređenje Požeško-slavonske županije na osnovu kojeg je izrađen elaborat Izmjene i dopune Prostornog plana uređenja Grada Pakraca (u daljnjem tekstu Izmjene i dopune PPUG Pakraca).

Nositelj izrade Izmjene i dopune PPUG Pakrac je Grad Pakrac, Upravni odjel za graditeljstvo i komunalnu djelatnost (u daljnjem tekstu: Nositelj izrade), a izrađivač sukladno čl. 38. Zakona, Zavod za prostorno uređenje Požeško-slavonske županije (u daljnjem tekstu: Izrađivač).

Obuhvat Prostornog plana uređenja Grada Pakraca jednak je administrativnom teritoriju pripadajućem Gradu Pakracu, a u kojem se pojavljuju točkaste izmjene i dopune istog.

Koncepcija Prostornog plana uređenja Grada Pakraca od dana donošenja do danas nije mijenjana.

Izradi Izmjena i dopuna PPUG-a Pakraca pristupa se radi:

- usklađenje s odredbama Zakona o prostornom uređenju i gradnji,
- usklađivanja sa Prostornim planom Požeško-slavonske županije,
- korekcija infrastrukturnih sustava – korekcija koridora brze ceste E661 i izmicanje cestovnog čvorišta u naselju Badljeva,ina,
- unošenja korekcija granica građevinskog područja naselja,
- izgradnja i rekonstrukcija postojećih građevina za potrebe izgradnje malih hidroelektrana,
- izvođenje istražnih radova i eksploatacija geotermalnih izvora,
- korekcija uvjeta gradnje i uređenja prostora u građevinskom području naselja,
- postupanje s građevinskim otpadom.

Nositelj izrade, sukladno članku 79. Zakona dostavio je Odluku o izradi Izmjena i dopuna Plana s pozivom, tijelima i osobama određenim posebnim propisima, da mu u roku od najviše trideset dana, dostave zahtjeve (podatke, planske smjernice i propisane dokumente) za izradu Izmjena i dopuna Plana iz područja svog djelokruga. Svoje zahtjeve (podatke, planske smjernice i propisane dokumente) dostavili su:

- Ministarstvo kulture, Uprava za zaštitu prirode, Savska cesta 41/20, 10000 Zagreb, Klasa: 612-07/11-49/0611, Urbroj: 532-08-03-02/3-11-04 od 08. rujna 2011. – **planske smjernice**
- Ministarstvo regionalnog razvoja, šumarstva i vodnog gospodarstva, Uprava šumarstva, Trg kralja Petra Krešimira IV br.1, 10000 Zagreb, Klasa: 350-05/11-01/417, Urbroj: 538-07-1/0140-11-2 od 16. kolovoza 2011. – **planske smjernice**
- Ministarstvo poljoprivrede, ribarstva i ruralnog razvoja, UI grada Vukovara 78, 10000 Zagreb, Klasa: 350-02/11-01/367, Urbroj: 525-09-2-0377/11-2 od 25 kolovoza 2011. – **planske smjernice i propisani dokumenti**
- Zavod za prostorno uređenje Požeško-slavonske županije, Županijska 7, 34000 Požega, Klasa 350-01/11-01/20, Urbroj: 2177/1-3-3-11-2 od 24 kolovoza 2011. – **zahtjevi za izradu**
- HEP – Operator distribucijskog sustava d.o.o ZAGREB, Distribucijsko područje ELEKTRA KRIŽ, Trg sv. Križa 7, 10314 KRIŽ, Broj i znak: 4/07-2473-ŠM-123/2011 od 19.08.2011. - **zahtjevi za izradu**
- T Hrvatski Telekom d.d., Odjel za mrežnu infrastrukturu i dokumentaciju, T4.5, Savska cesta 32, 10000 Zagreb, Broj: JOP 12895781 od 22. kolovoza 2011.- **planske smjernice i prijedlozi**
- Požeško-slavonska županija, Upravni odjel za gospodarstvo i graditeljstvo, Županijska 7, Požega, Klasa: 350-01/11-01/35, Urbroj: 2177/1-01-01-11-2 od 11.kolovoza 2011. – **mišljenje**
- Metronet telekomunikacije d.d., Ulica grada Vukovara 269d, 10000 Zagreb, Znak: Os 10239/2011 od 17 kolovoza 2011. – **izjava/očitovanje**
- Bjelovarsko-bilogorska županija, Općina Sirač, Klasa: 350-01/11-01-05, Urbroj: 3211/04-11-01-02 od 12. kolovoza 2011. – **primjedbe**
- Državna uprava za zaštitu i spašavanje, Područni ured za zaštitu i spašavanje Požega, Kralja Krešimira 1, p.p.112, Klasa: 350-02/11-02/01, Urbroj: 543-11-01-11-17 od 11. kolovoza 2011. – **zahtjevi zaštite**

- Ministarstvo kulture, Uprava za zaštitu kulturne baštine, Konzervatorski odjel u Požegi, Trg Matka Peića 3, 34000 Požega, Klasa 612-08/11-10/0332, Urbroj: 532-04-10/5-11-2 od 9 kolovoza 2011. – **dopuna konzervatorskih smjernica**
- INA – Industrija nafte d.d., SD Istraživanja i proiz. nafte i plina, Sektor istraživanja **proizvodnje NIP za JIE**, Avenija Većeslava Holjevca 10, 10000 Zagreb, Znak: 50000221-3755/11-356/BV od 28 srpnja 2011.
- PLINACRO d.o.o., Savska cesta 88A, 10000 Zagreb, Klasa: PI-11/430, Urbroj: NIIK1-11-2 od 01. kolovoza 2011.
- HŽ infrastruktura, Mihanovićeve 12, 10000 Zagreb, Broj i znak: 3223/11, 1.3.1. GI od 29. srpnja 2011. - **podaci**
- Hrvatske ceste d.o.o. za upravljanje, građenje i održavanje državnih cesta, Vončinina 3, 10000 Zagreb, Broj: 300/2011-1993/1-DS od 26.07.2011. – **podaci**
- MUP, Policijska uprava Požeško-slavonska, J. Runjanina, 34000 Požega, Broj: 511-22-04-7/4-194/11-11 od 22. srpnja 2011.- **podaci**

Istovremeno, osim dostavljenih zahtjeva sukladno članku 79., tijekom izrade nositelj izrade zaprimio je devet pojedinačnih zahtjeva za korekcije građevinskog područja, i to:

1. BRANKO BARIŠIĆ iz Gornjih Sređana 60, 43506 Dežanovac - zahtjev za prenamjenom GP naselja Badljevine (zaprimljeno - 14.04.2011.)
2. MARTER DRAGO, Prolaz baruna Trenka 22, 34550 Pakrac - zahtjev za izmjenu GP naselja Španovica od 14.04.2011. (zaprimljeno - 14.04.2011.)
3. P.G. IVICA ŠPELIĆ, Novi Majur 15, 34550 Pakrac - zahtjev za izmjenu GP Pakrac (zaprimljeno - 11.04.2011.)
4. KOZJEK JADRANKA Vaše 34 1215 Medvode, Slovenija - zahtjev za izmjenu GP naselja Toranj od 24.03.2011. (zaprimljeno - 28.03.2011.)
5. SAŠA LAPAŠ, Školska 33, 34551 Lipik - zahtjev za izmjenu GP Pakrac (zaprimljeno - 22.02.2011.)
6. ĐANIŠ BRANKO, Aleja Kestenova 11, 34550 Pakrac - zahtjev za prenamjenom GP povremenog stanovanja u GP naselja Pakrac od 12.03.2011. (zaprimljeno - 12.03.2011.)
7. GORDANA LONČAREVIĆ, Brusnik 43, 34550 Pakrac – zahtjev za izmjenu GP naselja Brusnik, k.o. Lipovac od 24.05.2011. (zaprimljeno – 24.05.2011.)
8. JOSIP KLIMEŠ, 30. svibnja 30, 34552 Badljevine - zahtjev za izmjenu GP naselja Badljevine od 27. srpnja 2011.
9. RADOJKA I DMITAR MALINIĆ, Hrvatskih dragovoljaca 26, Kusonje, 34550 Pakrac – zahtjev za zamjenom zemljišta

U tijeku prikupljanja zahtjeva za izradu Izmjena i dopuna PPUG Pakraca, osim zahtjeva po čl.79. te zahtjeva za korekcije građevinskih područja naselja od strane fizičkih osoba postavljeni su i sljedeći zahtjevi:

- Proširenje obuhvata granica građevinskog područja, prema saznanjima stručnih službi:
 - k.o. Badljevine - k.č.br. 1674/3, 1674/4, 1674/6, 1674/7, 1675/6 i dr. a prema kopiji Izvoda PP
 - k.o. Omanovac - k.č. br. 410/6 vl. Han Ana (postoji stara kuća)
 - k.o. Kusonje - k.č. br.1201/2
 - k.o. Kusonje – k.č. br. 302, 303/2
- Proširenje granice obuhvata gospodarske zone „Pakrac 5“ prema zahtjevu Upravnog odjela za gospodarstvo i društvene djelatnosti
- Izuzimanje dijela zemljišta iz obuhvata športsko - rekreativne zone „Ploštine“ (izuzeto zemljište je u naravi vinograd OPG „Časić“)
- Granice zone turističke namjene ŠRC „Matkovac“ uskladiti s parcelacijskim elaboratom
- Regulacija vodotoka: Pakre u Kusionjama i Ljeskovače u Badljevine

PRETHODNA RASPRAVA

Temeljem članka 83. Zakona i Odluke o izradi Izmjene i dopune PPUG Pakraca, nositelj izrade, u tijeku izrade Nacrta prijedloga Izmjene i dopune PPUG Pakraca, proveo je prethodnu raspravu, a u svrhu pribavljanja potrebnih mišljenja, smjernica i preporuka te što kvalitetnijeg i potpunijeg usuglašavanja interesa lokalne zajednice i gospodarstva, o ciljevima i mogućim rješenjima značajnim za razvoj, uređenje i oblikovanje prostora u obuhvatu Izmjene i dopune Plana.

Prethodna rasprava održana je 17. listopada 2011. godine u 10,00 sati u velikoj vijećnici Grada Pakraca, Trg bana Josipa Jelačića 18

Pored obavijesti u sredstvima javnog priopćavanja, nadležnim tijelima i osobama određenih posebnim propisima, koje daju zahtjeve (podaci, planske smjernice i propisani dokumenti) za izradu prostornog plana iz područja svog djelokruga, te drugim sudionicima koji sudjeluju u izradi Plana prema Odluci o izradi Izmjene i dopune PPUG Pakraca i Odluci o izmjeni i dopuni Odluke o izmjeni i dopuni Prostornog plana uređenja Grada Pakraca upućen je i pismeni poziv za prisustvovanje, tijelima i osobama određenim posebnim propisima te drugim sudionicima utvrđenim u popisu kako slijedi to:

1. POŽEŠKO-SLAVONSKA ŽUPANIJA
Upravni odjel za gospodarstvo i graditeljstvo, Ispostava Pakrac
2. URED DRŽAVNE UPRAVE U POŽEŠKO-SLAVONSKOJ ŽUPANIJI
Ispostava Pakrac
3. MINISTARSTVO KULTURE, Uprava za zaštitu kulturne baštine
Konzervatorski odjel u Požegi, M. Peića 3, 34000 Požega
4. HRVATSKE CESTE d.o.o., Središnji ured, Vončinina 3, Zagreb
5. HRVATSKE ŽELJEZNICE, Služba za planiranje i strategijski razvoj, Mihanovićeve 12, Zagreb
6. HRT, ODAŠILJAČI I VEZE, Plansko tehnološki odjel, Prisavlje 3, Zagreb
7. HRVATSKE ŠUME, Uprava šuma Podružnica Bjelovar, J. Haulika 23a, Bjelovar
8. HRVATSKE ŠUME, Šumarija Pakrac, Križnog puta 18, Pakrac
9. HRVATSKE POŠTE, Središnja pošta Požega, Poštanski ured Pakrac
10. HRVATSKA AGENCIJA ZA POŠTU I ELEKTRONIČKE KOMUNIKACIJE, Jurišićeva 13, Zagreb
11. HEP- d.d. ZAGREB, Distribucijsko područje elektra Križ, Pogon Lipik
12. HEP- d.d. ZAGREB, Distribucijsko područje elektra Križ, Trg sv. Križa 7, Križ
13. HRVATSKE VODE, Vodnogospodarska ispostava Ilova-Pakra
14. HRVATSKE VODE, Ulica grada Vukovara 220, Služba razvitka i katastra, Služba korištenje i gospodarenje vodama, Služba zaštite voda od onečišćenja i zagađenja, Služba zaštite od štetnog djelovanja voda, Zagreb
15. KOMUNALAC d.o.o., Pakrac, Križnog puta 18
16. GRAD LIPIK, Marije Terezije 27, Lipik
17. OPĆINA OKUČANI, Trg dr. Franje Tuđmana 1, Okučani
18. OPĆINA DEŽANOVAC, Dežanovac 308A, Dežanovac
19. OPĆINA SIRAC, Stjepana Radića 120/1, Sirać
20. OPĆINA BRESTOVA, Požeška 76, Brestovac
21. OPĆINA CERNIK, Frankopanska 117, Cernik
22. ŽUPANIJSKA UPRAVA ZA CESTE, M. Gupca 6, Požega
23. VIPnet d.o.o., Vrtni put 1, Zagreb
24. HEP – PRIJENOS, Sektor za izgradnju i investicije, Odjel za pripremu izgradnje i izgradnju, Vukovarska 37, Zagreb
25. Metronet telekomunikacijed.d. Zagreb, Ulica grada Vukovara 269 d, Zagreb
26. T- Mobile Hrvatska d.o.o., Ulica grada Vukovara 23, Zagreb

27. INA – INDUSTRIJA NAFTE d.d. , Sektor za proizvodnju nafte i plina, Služba za proizvodnju i razrade – Hrvatska – kopno, PJ za upravljanje projektima u proizvodnji, Avenija V. Holjevca 10, Zagreb
28. MINISTARSTVO KULTURE, Uprava za zaštitu prirode, Savska cesta 41/20, Zagreb
29. MINISTARSTVO ZAŠTITE OKOLIŠA, PROSTORNOG UREĐENJA I GRADITELJSTVA, Uprava za inspekcijske poslove, Urbanistička inspekcija, Vinogradska 25, Zagreb
30. MINISTARSTVO UNUTARNJIH POSLOVA, Policijska uprava Požeško-slavonska, Inspektorat za zaštitu od požara, Josipa Runjanina 1, Požega
31. Požeško-slavonska županija, Županijski zavod za prostorno uređenje, Županijska 7, Požega
32. Bjelovarsko-bilogorska županija, Ante Starčevića 8, Bjelovar
33. Brodsko-posavska županija, Petra Krešimira IV, Slavonski Brod
34. Ministarstvo obrane, Uprava za materijalne resurse, Služba za nekretnine, graditeljstvo i zaštitu okoliša, Trg kralja Petra Krešimira IV. br. 1, 10000 Zagreb, ili Sarajevska bb,
35. Ministarstvo poljoprivrede, ribarstva i ruralnog razvoja, Uprava za poljoprivredno zemljište, Ulica grada Vukovara 78, 10000 Zagreb,
36. Ministarstvo poljoprivrede, ribarstva i ruralnog razvoja, Uprava za veterinarstvo, Ulica grada Vukovara 78, 10000 Zagreb,
37. Ministarstvo regionalnog razvoja, šumarstva i vodnog gospodarstva, Uprava za gospodarenje vodama, Babonićeva 121, 10000 Zagreb,
38. Državna uprava za zaštitu i spašavanje, Područni ured za zaštitu i spašavanje Požega,
39. HRC SISAK, Ante Kovačića 10, Sisak
40. DGU, Područni ured za katastar Požega, Županijska 11/1, Požega
41. PLINACRO d.o.o. ČLAN INA GRUPE, Savska cesta 88a, 10000 Zagreb,
42. Optima d.d. Savska 5, Zagreb
43. HT Hrvatske telekomunikacije d.d. Regija 4 – Istok, Alojz8ija Stepinca 8B, 31000 Osijek
44. Zavod za prostorno uređenje Bjelovarsko-bilogorske županije, Ante Starčevića 8, 43000 Bjelovar
45. Zavod za prostorno uređenje Brodsko-posavske županije, Petra Krešimira IV 1, 35000 Slavonski Brod
46. Turistička zajednica Požeško-slavonske županije, Županijska 7, 34000 Požega,
47. Županijska razvojna agencija, Županijska 7, 34000 Požega
48. Centar za socijalnu skrb Pakrac, P. Preradovića 1, Pakrac
49. Hrvatski zavod za poljoprivrednu savjetodavnu službu, Odsjek Požeško-slavonske županije, Kaptol,
50. Hrvatski zavod za poljoprivrednu savjetodavnu službu, Ispostava Pakrac, Trg bana J. Jelačića 18, Pakrac,
51. Hrvatska gospodarska komora, Vukovarska 6. Požega
52. Odašiljači iveze d.o.o., Ulica grada Vukovara 284, 10000 Zagreb
53. UPKH- Udruga pokretnih komunikacija Hrvatske, Nova Ves 50, Zagreb
54. UDU u Požeško-slavonskoj županiji, Odsjek za gospodarstvo, Županijska 11, 34000 Požega,
55. Hrvatski zavod za zdravstveno osiguranje, Republike Hrvatske 1, Požega
56. Hrvatske šume, Uprava šuma podružnica Požega, Milke Trnine 2, 34000 Požega,
57. Hrvatske šume, Uprava šuma podružnica Nova Gradiška, J.J.Strosmayera 11, 35400 Nova Gradiška,
58. Tele 2 d.o.o. za telekomunikacijske usluge, Ulica grada Vukovara 269 d, 10000 Zagreb,
59. Ministarstvo regionalnog razvoja, šumarstva i vodnog gospodarstva, Uprava šumarstva, Babonićeva 121, 10000 Zagreb,
60. CCCA-Agencija za civilno zrakoplovstvo, Ulica grada Vukovara 269d, Zagreb
61. Mjesni odbori-svi

Rezultat takvog postupanja je uspješno provedena prethodna rasprava kojoj su prisustvovali predstavnici nositelja izrade i stručnog izrađivača Plana, te pojedini predstavnici zainteresiranih tijela pozvanih na učestvovanje.

Prezentaciju Nacrta prijedloga Izmjene i dopune PPUG Pakraca proveo je stručni izrađivač uz predočenje raspoloživog materijala, te pozvao prisutne na raspravu u cilju kvalitetnog iskazivanja eventualnih mišljenja, smjernica ili preporuka.

Na samoj raspravi bilo je nekih očitovanja/prijedloga/primjedbi, koje su evidentirane Zapisnikom (preslika Zapisnika zajedno s popisom prisutnih je sastavni dio ovog Izvješća), a svi prisutnim i zainteresiranim je omogućeno da svoja očitovanja s primjedbama i prijedlozima (ukoliko će ih naknadno imati) mogu dostaviti u pismenom obliku najkasnije do 03. studenog 2011. godine.

U dogovorenom roku svoja očitovanja s primjedbama i prijedlozima u pismenom obliku dostavili su (preslike u pravitku ovog Izvješća):

1. OIV odašiljači i veze d.o.o., Ul.grada Vukovara 269d, HR-10000 Zagreb, Ur.broj: 472072 od 10. listopada 2011.
2. GRAD PAKRAC, Upravni odjel za gospodarstvo i društvene djelatnosti, Klasa: 320-21/09-01/01, Urbroj: 2162-06/03-11-04 od 17. listopada 2011.
3. HRVATSKE CESTE d.o.o., Sektor za studije i projektiranje, Odjel za studije, zakonsku i tehničku regulativu, Broj: 300/100/2011-515/1-DS od 10. listopada 2011.
4. HAKOM, Klasa: 350-05/11-01/798, Urbroj: 376-10/SP-11-2 (JŠ) od 13. listopada 2011.
5. Hrvatske šume d.o.o., Uprava šuma Podružnica Nova Gradiška, Antonio Tutić, dipl inž. rud., e-mail prijedlog Hrvatskih šuma od 20. listopada 2011.
6. MINISTARSTVO KULTURE, Uprava za zaštitu kulturne baštine, Konzervatorski odjel u Požegi, M. Peića 3, 34000 Požega, Klasa: 612-08/11-10/0332, Urbroj: 532-04-10/3-11-4 od 18. listopada 2011.
7. DRŽAVNA UPRAVA ZA ZAŠTITU I SPAŠAVANJE, Područni ured za zaštitu i spašavanje Požega, Kralja Krešimira 1, Klasa: 350-02/11-01/01, Urbroj: 543-11-01-11-25 od 20. listopada 2011.
8. HRVATSKE VODE, VGO srednju i donju Savu, VGI za mali sliv „Ilova – Pakra, Daruvar, Klasa:350-02/11-01/0000423, Urbroj: 374-3106-1-11-9. od 02. listopada 2011.

Poslije dogovorenog roka svoja očitovanja s primjedbama i prijedlozima u pismenom obliku dostavio je (preslika u pravitku ovog Izvješća):

9. DAMIR ŽUNIĆ, Krndija 59, 34550 Pakrac

Dogovoreno je da se predložena primjedba obradi, bez obzira što su dostavljene poslije dogovorenog roka, te da se potrebne izmjene slijedom istih unesu u Nacrt prijedloga Izmjene i dopune PPUG Pakraca.

Po provedenoj prethodnoj raspravi, a sukladno članku 84. Zakona o prostornom uređenju i gradnji, nositelj izrade pripremljeno **Izvješće o prethodnoj raspravi s Nacrtom prijedloga I** Izmjene i dopune PPUG Pakraca, dostavlja izvršnom tijelu jedinice lokalne samouprave temeljem kojih će utvrditi **Prijedlog Izmjene i dopune PPUG Pakraca za javnu raspravu.**

ODGOVORI, STAVOVI I OBRAZLOŽENJA IZRAĐIVAČA na primjedbe i prijedloge

Odgovori, stavovi i obrazloženja izrađivača na primjedbe, prijedloge i očitovanja sudionika prethodne rasprave dostavljena pismeno u predviđenom roku i poslije predviđenog roka nositelju izrade Izmjena i dopuna PPUG Pakrac (preslici dostavljenih pismena su u pravitku ovog Izvješća), daju se u nastavku ovog Izvješća:

A/ Primjedbe i prijedlozi dostavljeni u predviđenom roku:

1. **OIV odašiljači i veze** d.o.o., Ul.grada Vukovara 269d, HR-10000 Zagreb, Ur.broj: 472072 od 10. listopada 2011. – zaprimljeno 13. listopada 2011.

Daje se tumačenje:

S obzirom da je dan samo podatak o postojećoj lokaciji TV odašiljača na području grada Pakraca koja je već ugrađena u PPUG Pakrac nema dodatnih izmjena/dopuna u elaborat Plana.

2. **GRAD PAKRAC, Upravni odjel za gospodarstvo i društvene djelatnosti**, Klasa: 320-21/09-01/01, Urbroj: 2162-06/03-11-04 od 17. listopada 2011.

Daje se tumačenje:

Na predmetnu primjedbu GRADA PAKRAC, Upravnog odjela za gospodarstvo i društvene djelatnosti, a koja se odnosi na:

- na kriterije iz „IPARD PROGRAMA“ Plan za poljoprivredu i ruralni razvoj 2007.-2013.“ Ministarstva poljoprivrede, ribarstva i ruralnog razvoja i
- boniranje poljoprivrednog zemljišta prema naputku Ministarstva poljoprivrede, ribarstva i ruralnog razvoja te zahtjeve za kategorizaciju u postupcima prenamjene poljoprivrednog zemljišta u građevinsko,

nije se moglo korektno odgovoriti u tijeku provođenja prethodne rasprave bez prethodne konzultacije s Ministarstvom zaštite okoliša, prostornog uređenja i graditeljstva (u daljnjem tekstu MZOPUG).

Naime, Stručni izrađivač Izmjena i dopuna PPUG-a Pakrac - Zavod za prostorno uređenje Požeško-slavonske županije, dopisom Klasa: 350-01/11-01/32, Urbroj:2177-3-3-11-1 od 16. studenog 2011. zatražio je tumačenje od strane Josipa Bienenfelda, dipl.iur, načelnika Samostalne službe za zakonodavstvo pri MZOPUG-u.

Obzirom na zakonsko i Ugovorom o izradi Izmjene i dopune PPUG Pakrac dogovoreno i ograničeno vrijeme izrade i donošenja Plana, nije moguće odgovoriti na predmetnu primjedbu u fazi izrade Izvješća o prethodnoj raspravi, ali će se ista obraditi i sukladno odgovoru MZOPUG-a ugraditi u Izmjene i dopune PPUG Pakraca.

3. **HRVATSKE CESTE** d.o.o., Sektor za studije i projektiranje , Odjel za studije, zakonsku i tehničku regulativu, Broj: 300/100/2011-515/1-DS od 10. listopada 2011. – zaprimljeno 17. listopada 2011.

Daje se tumačenje:

Nakon dostavljenog Nacrta prijedloga Izmjena i dopuna Prostornog plana uređenja grada Pakraca od strane stručnog izrađivača Zavoda za prostorno uređenje Požeško-slavonske županije, HRVATSKE CESTE d.o.o., Sektor za studije i projektiranje , Odjel za studije, zakonsku i tehničku regulativu, su se očitovale da nemaju primjedbe na dostavljeni Plan.

4. **HAKOM**, Klasa: 350-05/11-01/798, Urbroj: 376-10/SP-11-2 (JŠ) od 13. listopada 2011. - zaprimljeno 19. listopada 2011

Primjedbe se prihvaćaju.

5. **HRVATSKE ŠUME d.o.o., Uprava šuma Podružnica Nova Gradiška**, Antonio Tutić, dipl inž. rud., e-mail prijedlog Hrvatskih šuma od 20. listopada 2011. –

Primjedba se djelomično prihvaća.

Obrazloženje:

Prema prijedlogu Hrvatskih šuma buduće eksploatacijsko polje, na području grada Pakraca s koordinatama: A (6 444 550; 5 025 900), B (6 445 350; 5 026 200), C (6 445 200; 5 027 000), D(6 444 500; 5 026 800), trebalo bi biti površine 66,25 ha, što je mnogo više od površine postojećeg eksploatacijskog polja Rašaška II (iznosi cca 5 ha) utvrđene Prostornim planom Požeško - slavonske županije ("Požeško - slavonski službeni glasnik", broj 05/02 i 05A/02 i 04/11, u daljnjem tekstu PPP-SŽ) i prikazane na kartografskom prikazu Izmjena i dopuna PPP-SŽ - 1. Korištenje i namjena prostora.

Obzirom da, sukladno Zakonu o prostornom uređenju i gradnji (NN 76/07, 38/09, 55/11 i 90/11,) dokument prostornog uređenja užeg područja mora biti usklađen s dokumentom prostornog uređenja šireg područja, odnosno prostorni planovi lokalne razine - PPUO/G, moraju biti usklađeni s dokumentom prostornog uređenja državne, odnosno prostornom planom područne (regionalne) razine - PPŽ-om, nije moguće prihvatiti prijedlog Hrvatskih šuma u dijelu koji se odnosi na **eksploataciju** mineralnih sirovina na cijelom predmetnom području, već samo na utvrđenom PPP-SŽ.

Nastavno, za područje Požeško-slavonske županije izrađena je rudarsko – geološka studija od strane Hrvatskog geološkog instituta, Zavoda za mineralne sirovine, u kolovozu 2009. godine, pod nazivom „Studija potencijala i osnove gospodarenja mineralnim sirovinama na području Požeško-slavonske županije“, u kojoj je obrađena geološka građa terena Županije s posebnim osvrtom na mineralne sirovine. Sukladno navedenoj Studiji, predmetno područje je prostor na kojem postoji potencijalnost za **istraživanje** tehničko-građevnog kamena, uz uvažavanje ograničenja (zaštita arheoloških prostora, vodozaštitna područja, vrijedna agrarna tla, zaštićene šume).

Dakle, obzirom na navedeno na predmetnom području moguća je eksploatacija tehničko-građevnog kamena unutar područja / površine utvrđene PPP-SŽ (cca 5 ha), a istraživanje istog unutar predloženih koordinata predviđenog za istražni prostor.

Ukoliko se nakon provođenja postupka istraživanja utvrdi postojanje rezerve mineralnih sirovina koja omogućava eksploataciju, potrebno je provesti postupak izmjena i dopuna PPP-SŽ kojim će se odrediti točan prostorni obuhvat budućeg eksploatacijskog polja.

6. **MINISTARSTVO KULTURE, Uprava za zaštitu kulturne baštine**, Konzervatorski odjel u Požegi, M. Peića 3, 34000 Požega, Klasa: 612-08/11-10/0332, Urbroj: 532-04-10/3-11-4 od 18. listopada 2011. - zaprimljeno 21. listopada 2011

Daje se tumačenje:

S obzirom da je dana samo konstatacija da nema primjedbi/prijedloga, nema dodatnih izmjena/dopuna u elaborat Plana.

Prostorni plan uređenja grada Pakraca

Izmjene i dopune

IZVJEŠĆE O PRETHODNOJ RASPRAVI

7. **DRŽAVNA UPRAVA ZA ZAŠTITU I SPAŠAVANJE**, Područni ured za zaštitu i spašavanje Požega, Kralja Krešimira 1, Klasa: 350-02/11-01/01, Urbroj: 543-11-01-11-25 od 20. listopada 2011. - zaprimljeno 24. listopada 2011

Daje se tumačenje:

S obzirom da je dana samo konstatacija da nema primjedbi/prijedloga, nema dodatnih izmjena/dopuna u elaborat Plana.

8. **HRVATSKE VODE , VGO srednju i donju Savu**, VGI za mali sliv „Ilova – Pakra, Daruvar, Klasa:350-02/11-01/0000423, Urbroj: 374-3106-1-11-9. od 02. listopada 2011.

Primjedba se prihvaća**B/ Primjedbe i prijedlozi dostavljeni poslije predviđenog roka:**

9. **DAMIR ŽUNIĆ**, Krndija 59, 34550 Pakrac – zaprimljeno 09. studenoga 2011.

Primjedba se prihvaća

Odgovore na dobivene primjedbe i prijedloge, usuglašene sa stavovima Grada Pakraca, kao odgovorni voditelj izrade I Izmjene i dopune PPUG Pakraca pripremila:

Renata Madunić Hajek, mag.ing.arch.

mag. ing. arch.
Ovlaštena arhitektica urbanistica
ZAVOD ZA PROSTORNO UREĐENJE
POŽEŠKO-SLAVONSKE ŽUPANIJE
Požega

A 3644

Sastavni dio ovog Izvješća su sljedeći dokumenti:

1. Preslika Zapisnika s prethodne rasprave s popisom prisutnih i popisom pozvanih na prethodnu raspravu
2. Preslika Poziva na prethodnu raspravu
3. Preslike svih pismenih očitovanja s primjedbama i prijedlozima zaprimljeni tijekom i nakon predviđenog roka u prethodnoj raspravi

PROČELNICA

Marija Čar, ing. građ



REPUBLIKA HRVATSKA
POŽEŠKO-SLAVONSKA ŽUPANIJA
GRAD PAKRAC
KLASA : 350-01/11-01/02
URBROJ : 2162-07/01-10-57
PAKRAC, 17. 10. 2011. g.

ZAVOD ZA PROSTORNO UREĐENJE
POŽEŠKO-SLAVONSKOŽUPANIJE
POŽEGA

Broj	20.10.2011.
Broj oznaka	

ZAPISNIK

Sastavljen dana 17. listopada 2011. godine povodom održavanja prethodne rasprave u postupku izrade Izmjene i dopune Prostornog plana uređenja Grada Pakraca. Prethodna rasprava održana je u prostorima Grada Pakraca, s početkom u 10 sati.

Prethodna rasprava održana je u svrhu detaljnog uvida i predstavljanja Nacrta prijedloga Izmjene i dopune PPUG Pakraca, a kojeg izrađuje Zavod za prostorno uređenje Požeško-slavonske županije, s posebnim naglaskom na prezentaciji prometnih i infrastrukturnih sustava te prikupljanju dodatnih informacija, prijedloga i primjedbi od predstavnika javnih poduzeća i ustanova, kao i državnih službi i institucija, nadležnih za pojedina područja.

Prethodnoj raspravi bili su nazočni:

Predstavnici Zavoda za prostorno uređenje Požeško-slavonske županije:

- ravnatelj Zavoda za prostorno uređenje - Mladenko Soldo,
- Davor Šarić,
- Renata Madunić - Hajek,
- Gordana Boban

Predstavnica Grada Pakraca:

- Marija Čar
- Igor Matek

Predstavnik Grada Lipika:

- Albert Menegoni

Predstavnici Hrvatskog centra za razminiranje Sisak:

- Davor Laura
- Antun Brkljačić

Predstavnica Hrvatskih voda:

- Mira Nemet

Predstavnici Hrvatskih šuma :

- **Šumarija Pakrac:** Damir Veber
- **Šumarija Lipik :** Slobodan Katunar
- **Šumarija Nova Gradiška:** Damir Jelić

Predstavnica HPK PO SPSS PSŽ - Pakrac:

- Vera Jandrić

Predstavnici Službe za gospodarstvo i graditeljstvo, u Požeško-slavonskoj županiji,

Ispostava Pakrac:

- Josip Vrbica
- Ljuba Janković

Predstavnica Konzervatorskog odjela Uprave za zaštitu kulturne baštine

Ministarstva kulture, Ispostava Pakrac:

- Danela Vujanić

Predstavnik Plinacro d.o.o.:

- Božena Pavlek Gomboc

Predstavnici HEP-a d.d., DP Elektra Križ:

- Eduar Hanzl

Predstavnik DGU, DUK PŽ – Ispostava Pakrac:

- Davor Žili

Predstavnik PUZS Požega:

- Antun Širac

Predstavnica Centra za socijalnu skrb Pakrac:

- Dubravka Šebić Stoček

Predstavnici MO:

- Šumetlica: Ignjatije Skorupan
- Toranj: Stjepan Bernhardt
- Branešci: Momčilo Miletić

Kalvarija d.o.o.:

- Ana Bunčić

Marija Čar, Pročelnica ureda za prostorno uređenje i graditeljstvo u Gradu Pakracu, pozdravila je sve prisutne, zahvalila na odazivu i pozvala ravnatelja Zavoda da prezentira nacrt prijedloga Izmjena i dopuna PPU Grada Pakraca.

Mladenko Soldo, ravnatelj Zavoda za prostorno uređenje Požeško-slavonske županije, pozdravio je nazočne te je započeo prezentaciju Nacrta prijedloga Izmjene i dopune PPUG-a Pakrac. Navodi razloge zbog kojih je pokrenut postupak izrade Izmjene i dopune PPUG Pakraca : usklađivanje sa Prostornim planom Požeško-slavonske županije, korekcija infrastrukturnih sustava – korekcija koridora brze ceste E 661 i izmicanje cestovnog čvorišta u naselju Badljevinu kao uvjetom da se nastavi s realizacijom istog projekta za koji je izrađena studija utjecaja na okoliš, unošenje korekcija granica građevinskog područja naselja a sukladno saznanjima o potrebama Grada i zainteresiranih fizičkih osoba, izgradnja i rekonstrukcija postojećih građevina za potrebe izgradnje malih hidroelektrana, izvođenje istražnih radova i eksploatacija geotermalnih izvora, korekcija uvjeta gradnje i uređenja prostora u građevinskom području naselja, postupanje s građevinskim otpadom kroz definiranje lokacije odlagališta.

Navodi obavezu usklađivanja prostorno-planske dokumentacije sukladno s zakonskom regulativom koja uređuje područje prostornog uređenja i gradnje te sukladno s istim i Prostornim planom Požeško-slavonske županije. U PPU PSŽ bitne promjene donijete su kroz uvjete i ograničenja vodnogospodarskih građevina, zaštite prirode, potreba definiranja područja potencijalnih rudnih bogatstava, zona i ograničenja za izgradnju farmi, definiran način i lokacije odlaganja otpada.

Ravnatelj Soldo je ukratko predstavio infrastrukturne sustave prateći prezentaciju kartografskim prikazima s posebnim osvrtom na korekcija koridora brze ceste E 661.

Nadalje, ravnatelj je ukratko predstavio i kartografski prikaz - Uvjeti za korištenje, uređenje i zaštitu prostora s osvrtom na potrebu da JLS kroz svoje aktivnosti nastoje zaštititi vodotoke odnosno postojeće mlinove koje bi se mogle staviti u funkciju malih hidroelektrana za potrebe lokalne zajednice.

Na kraju prezentacije, ravnatelj je prikazao kartografske prikaze s predloženim korekcijama granica građevinskih područja naselja i obrazlažući pojedinačno o razlozima prihvaćanja ili neprihvaćanja predloženih izmjena.

Nakon završetka prezentacije, ravnatelj je pozvao sve prisutne da postave pojedinačna pitanja iz područja koja ih zanimaju te je predložio da pogledaju izložene kartografske prikaze, a ukoliko je potrebno isti im se mogu dati, kako bi detaljno analizirali prikazano te kako bi mogli dostaviti Zavodu svoje primjedbe, prijedloge ili podatke koji još nedostaju.

Predstavnica Službe za gospodarstvo i graditeljstvo, u Požeško-slavonskoj županiji, Ispostava Pakrac, Ljuba Jaković, postavila je pitanje vezano za područja povremenog stanovanja koje su sadržane u dosadašnjoj PPUG Pakraca.

Ravnatelj Soldo je rekao da će se isto uskladiti s novom zakonskom regulativom i sukladno PP županije isto će dobiti status izdvojenih dijelova naselja.

Igor Matek, viši stručni suradnik za gospodarstvo u Gradu Pakracu je konstatirao da Nacrt prijedloga izmjene i dopune PPU ne sadrži detaljan prikaz poljoprivrednih zona kao ni lokalnih putova u tim zonama. Isto je neophodno da bi se mogli kandidirati projekti i omogućilo dobivanje sredstva iz predpristupnog fonda IPA Europske unije.

Ravnatelj Soldo je konstatirao da je upoznat s istim ali prostorno-plansku dokumentaciju može izrađivati samo sukladno uvjetima i na način propisan Zakonom o prostornom uređenju i gradnji i podzakonskim aktima koji uređuju predmetno područje.

Igor Matek je iznio da je za Program IPARD sklopljen ugovor između Europske unije i Vlade Republike Hrvatske, obvezujući je za RH i iznad je domaćih zakona, te još jednom obrazlaže neophodnost implementacije u PP mjere 3.1. iz IPARD programa - Pобољшanje i razvoj ruralne infrastrukture kojim se kao preduvjet za kandidaturu programa za dobivanje sredstava iz EU fondova a kroz definiranje u prostornim planovima zoni poljoprivredne proizvodnje, nerazvrstanih cesta u poljoprivrednim zonama, područja stočnih farmi izvan naselja koje bi trebale biti povezane s lokalnim cestama.

Antun Bruneta, predstavnik MO Ploština, ukazao je na problem kategorizacije ceste koja spaja naselja Ploštine i Kapetanovo polje koja je trenutno nerazvrstana cesta, nemogućnosti prijelaza preko vodotoka Bijela nakon izvođenja radova Hrvatskih voda na regulaciji vodotoka, nemogućnosti ishođenja uporabne dozvole za dom zdravlja u Ploštinama te ishođenja dozvola za izgrađene sportske terene u selu.

Ravnatelj Soldo uputio ga je da se pismeno obrati Zavodu vezano za cestu a ostale probleme, koji nisu vezani uz današnju tematiku, riješi kroz legalne institucije u suradnji s JLS.

Dovršeno u 11 sati.



Zapisnik sastavila:
Marija Čar, inž. građ.

CRTEŠLIK ISTOVJETAN IZVORNIKU
 Pakrac: 17. 10. 2011. Potpis: 

**PRISUTNI PRETHODNOJ RASPRAVI U POSTUPKU IZRADA IZMJENE I
 DOPUNE PROSTORNOG PLANA UREĐENJA GRADA PAKRACA, ODRŽANOJ
 17. LISTOPADA 2011. g. U GRADU PAKRACU**

Red.br.	Ime i prezime	Predstavnik	tel.
1.	ALBERT MEDEVEDIĆ	GRAD LIPIK	314-821
2.	Edvard Hanzl	HEP Pazar Lipik	311-811
3.	ŠKORČIĆ ZORAN	Prezenta M.Z. Šimec	479 540
4.	DUBRAVKA SEBIC STOKIĆ	CZSS Pakrac	313-799
5.	DANIELA VUJANIĆ	KONZERVATORSKI ODLJEC U POŽEGU	412-844
6.	ANA BUNČIĆ	KALVARNA d.o.o. PAKRAC	411-586
7.	BOJENA TAYLOR GRJBOC	Planiraju d.o.o. POŽEGU	016301-608, 091/219-5962
8.	VERA JANDRIĆ	HPK TO SPSS PSŽ - PAKRAC	034/411-246
9.	DAMIR JERIC	HŠ deli USP DOVA GRADUŠKA	098/447-334
10.	SLOBODAN KATUNAR	ŠUMARIJA LIPIK	038/453-741
11.	DAMIR VEŽER	ŠUMARIJA PAKRAC	411-083
12.	DAVOR PAŠKVIĆ	PU POŽEŠKO - SLAVONSKI	254-0578
13.	JOSIP VRBICA	POŠ. SLAV. ŽUPANIJA	440-422
14.	Štefan Branković	TUŠKANJ	635-0255
15.	MIRA HERET	HRVATSKE POŠTE VGI - HČUK - PAKRAC	093-332-818
16.	DUBA JAKOVIĆ	ŽUPANIJA POŠ-SLAV	440-419
17.	DAVOR LAURICA	HČU - SISAC	044-554-108
18.	ANTE BAKMAČIĆ	HČU - SISAC	044-554-180
19.	DAVOR ŽILI	D.G.U. DUK PŽ - ISP. PAK.	440-427
20.	IGOR MATEK	GRAD PAKRAC	411-133
21.	Miroslav Milićević	BRALJEŠKI 19	0977778817
22.	ANTUN ŠIRAC	PUZS POŽEGA	091/112 1083
23.	GORDANA BOBAN	ZAVOD ZA PROSTORNO UP.	034/290 220
24.	RENATA MADUNIĆ-HAJEK	-	034/290 215
25.	DAVOR JARIĆ	-	034/290 254
26.	MILANENKO ŠOUKO	-	034/280-222



REPUBLIKA HRVATSKA
POŽEŠKO-SLAVONSKA ŽUPANIJA
GRAD PAKRAC

Upravni odjel za graditeljstvo
i komunalne djelatnosti

Klasa : 350-01/11-01/02
Ur.broj: 2162-07/01-11-54
Pakrac, 30.09. 2011. g.

ZAVOD ZA PROSTORNO UREĐENJE
POŽEŠKO-SLAVONSKOŽUPANIJE
POŽEGA

Primlje	02.10.2011.
Klasifikacija	Org. l.
350-01/11-03/2	
Uredžbeni broj	Pril. Vrij.
2127/11-3-1-21	

SVIMA

PREDMET: Izmjena i dopuna Prostornog plana uređenja Grada Pakrac
- poziv na prethodnu raspravu
- dostavlja se

Poštovani,

U postupku izrade Nacrta prijedloga Izmjena i dopuna Prostornog plana uređenja Grada Pakraca, provesti će se **prethodna rasprava** o ciljevima i mogućim rješenjima značajnim za razvoj, uređenje i oblikovanje prostora u obuhvatu prostornog plana, a u svrhu pribavljanja mišljenja, smjernica i preporuka te usuglašavanja interesa lokalne zajednice i gospodarstva.

Stoga Vas, sukladno članku 83. Zakona o prostornom uređenju i gradnji („NN“, br. 76/07, 38/09, 55/11, 90/11) **pozivamo na prethodnu raspravu koja će se održati 17. listopada 2011. godine s početkom u 10,00 sati** u velikoj vijećnici Grada Pakraca, Trg bana Josipa Jelačića 18.

Istovremeno, molimo Vas da podatke iz svog djelokruga te svoje primjedbe, prijedloge i očitovanja dostavite u pisanom obliku što hitnije, a najkasnije do 03.11.2011. godine na adresu Nositelja izrade – Grad Pakrac, Upravni odjel za graditeljstvo i komunalne djelatnosti, 34 550 Pakrac, Trg bana Josipa Jelačića 18.

S poštovanjem,

Pročelnica:
Marija Čar, ing. grad.




DOSTAVITI:

1. Naslov
2. U spis

Sudionici temeljem čl.12. Odluke :

1. POŽEŠKO-SLAVONSKA ŽUPANIJA
Upravni odjel za gospodarstvo i graditeljstvo, Ispostava Pakrac
2. URED DRŽAVNE UPRAVE U POŽEŠKO-SLAVONSKOJ ŽUPANIJI
Ispostava Pakrac
3. MINISTARSTVO KULTURE, Uprava za zaštitu kulturne baštine
Konzervatorski odjel u Požegi, Trg M. Peića 3, Požega
4. HRVATSKE CESTE d.o.o., Središnji ured, Vončinina 3, Zagreb
5. HRVATSKE ŽELJEZNICE, Služba za planiranje i stratejski razvoj, Mihanovićeva 12,
Zagreb
6. HRT, ODAŠILJAČI I VEZE, Plasko tehnološki odjel, Prislavlje 3, Zagreb
7. HRVATSKE ŠUME, Uprava šuma Podružnica Bjelovar, J. Haulika 23a, Bjelovar
8. HRVATSKE ŠUME, Šumarija Pakrac, Križnoga puta 18, Pakrac
9. HRVATSKE POŠTE, Središnja pošta Požega, Poštanski ured Pakrac
10. HRVATSKA AGENCIJA ZA POŠTU I ELEKTRONIČKE KOMUNIKACIJE, Jurišićeva 13, Zagreb
11. HEP- d.d. ZAGREB, Distribucijsko područje elektra Križ, Pogon Lipik
8. HRVATSKE ŠUME, Šumarija Pakrac, Križnoga puta 18, Pakrac
9. HRVATSKE POŠTE, Središnja pošta Požega, Poštanski ured Pakrac
10. HRVATSKA AGENCIJA ZA POŠTU I ELEKTRONIČKE KOMUNIKACIJE, Jurišićeva 13,
Zagreb
11. HEP- d.d. ZAGREB, Distribucijsko područje elektra Križ, Pogon Lipik
12. HEP- d.d. ZAGREB, Distribucijsko područje elektra Križ, Trg sv. Križa 7, Križ
13. HRVATSKE VODE, Vodnogospodarska ispostava Ilova-Pakra
14. HRVATSKE VODE, Ulica grada Vukovara 220 : Služba razvitka i katastra; Služba korištenje
i gospodarenja vodama; Služba zaštite voda od onečišćenja i загаđenja; Služba zaštite od
štetnog djelovanja voda, Zagreb
15. KOMUNALAC d.o.o., Pakrac, Križnog puta 18, Pakrac
16. GRAD LIPIK, Marije Terezije 27, Lipik
17. OPĆINA OKUČANI, Trg dr. Franje Tuđmana 1, Okučani
18. OPĆINA DEŽANOVAC, Dežanovac 308 A, Dežanovac
19. OPĆINA SIRAC, Stjepana Radića 120/1, Sirac
20. OPĆINA BRESTOVA, Požeška 76, Brestovac
21. OPĆINA CERNIK, Frankopanska 117, Cernik
22. ŽUPANIJSKA UPRAVA ZA CESTE, M. Gupca 6, Požega
23. VIP net d.o.o., Vrtni put 1, Zagreb
24. HEP – PRJENOS, Sektor za izgradnju i investicije, Odjel za pripremu izgradnje i
izgradnju, Vukovarska 37, Zagreb
25. Metronet telekomunikacije d.d. Zagreb, Ulica grada Vukovara 269 d, Zagreb
26. T-Mobile Hrvatska d.o.o., Ulica grada Vukovara 23, Zagreb
27. INA – INDUSTRIJA nafte d.d. , Sektor za proizvodnju nafte i plina, Služba proizvodnje i
razrade- Hrvatska-kopno, PJ za upravljanje projektima u proizvodni, Avenija V. Holjevca 10,
Zagreb
28. MINISTARSTVO KULTURE, Uprava za zaštitu prirode, savska cesta 41/20, Zagreb
29. MINISTARSTVO ZAŠTITE OKOLIŠA, PROSTORNOG UREĐENJA I GRADITELJSTVA,
Uprava za inspekcijske poslove, Urbanistička inspekcija, Vinogradska 25, Zagreb
30. MINISTARSTVO UNUTARNJIH POSLOVA, Policijska uprava Požeško-slavonska,
Inspektorat za zaštitu od požara, Josipa Runjanina 1, Požega
31. Požeško-slavonska županija, Županijski zavod za prostorno uređenje, Županijska 7, Požega
32. Bjelovarsko-bilogorska županija, Ante Starčevića 8, Bjelovar
33. Brodsko-posavska županija, Petra Krešimira IV, Slavonski Brod
34. MINISTARSTVO OBRANE, Uprava za materijalne resurse, Služba za nekretnine,
graditeljstvo i zaštitu okoliša, Trg kralja Krešimira IV, br.1, Zagreb
35. MINISTARSTVO POLJOPRIVREDE, RIBARSTVA I RURALNOG RAZVOJA, Uprava za
poljoprivredno zemljište, Ulica grada Vukovara 78, Zagreb
36. MINISTARSTVO POLJOPRIVREDE, RIBARSTVA I RURALNOG RAZVOJA, Uprava
za veterinarstvo, Ulica grada Vukovara 78, Zagreb
37. MINISTARSTVO REGIONALNOG RAZVOJA, ŠUMARSTVA I VODNOG GOSPODARSTVA,
Uprava za gospodarenje vodama, Babonićeve 121, Zagreb
38. Državna uprava za zaštitu i spašavanje, PU Požega, Kralja Krešimira 1, Požega
39. HCR SISAK, Ante Kovačića 10, Sisak
40. DGU, Područni ured za katastar Požega, Županijska 11/1, Požega
41. PLINACRO d.o.o. Član Ina grupe, Savska cesta 88a, Zagreb
42. Optima d.d. Savska 5, Zagreb
43. HT - Hrvatske telekomunikacije d.d. Regija 4 – Istok, Alcijzija Stepinca 8B, Osijek
44. Zavod za prostorno uređenje Bjelovarsko-bilogorske županije, Ante Starčevića 8, Bjelovar
45. Zavod za prostorno uređenje Brodsko-posavske županije, Petra Krešimira IV, 1, Slavonski
Brod
46. Turistička zajednica Požeško-slavonske županije, Županijska 7, Požega
47. Županijska razvojna agencija, Županijska 7, Požega
48. Centar za socijalnu skrb Pakrac, P. Preradovića 1, Pakrac
49. Hrvatski zavod za poljoprivrednu savjetodavnu službu, Odsjek Požeško-slavonske županije,
Školska 3, Kaptol
50. Hrvatski zavod za poljoprivrednu savjetodavnu službu, Ispostava Pakrac, Trg bana J.
Jelačića 18, Pakrac
51. Hrvatska gospodarska komora, Vukovarska 6, Požega
52. Odašiljači i veze d.o.o., Ulica grada Vukovara 254, 10 000 Zagreb
53. UPKH- Udruga pokretnih komunikacija Hrvatske, Nova Ves 50, Zagreb

54. UDU u Požeško-slavonskoj županiji, Odsjek za gospodarstvo, Županijska 11, Požega
55. Hrvatski zavod za zdravstveno osiguranje, Republike hrvatske 1, Požega
56. Hrvatske šume d.o.o. UŠP Požega, Milke Trnine 2, Požega
57. Hrvatske šume d.o.o. UŠP Nova Gradiška, J.J. Strossmayera 11, Nova Gradiška
58. Tele 2 d.o.o. za telekomunikacijske usluge, Ulica grada Vukovara 269 d., Zagreb
59. MINISTARSTVO REGIONALNOG RAZVOJA, ŠUMARSTVA I VODNOG GOSPODARSTVA,
Uprava za šumarstvo, Babonićeva 121, Zagreb
60. CCCA- Agencija za civilno zrakoplovstvo, Ulica grada Vukovara 269d, Zagreb
61. Mjesni odbori-svi



ODAŠILJAČI I VEZE d.o.o.

Ulica grada Vukovara 269d, HR-10 000 Zagreb
tel: +385 1 618 6444, fax: +385 1 618 6012, www.o.v.hr

Zagreb, 10. listopada 2011. *13. 10. 2011.*
Ur. broj: 4X20F2 AH *350-01/11-01/02 2162-07*
202-07/01-55

Vaš znak: Klasa 350-01/11-01/02
Urbroj 2162-07/01-11-54

REPUBLIKA HRVATSKA
POŽEŠKO-SLAVONSKA ŽUPANIJA
GRAD PAKRAC
Upravni odjel za graditeljstvo
i komunalne djelatnosti
Trg bana Josipa Jelačića 18
34 550 PAKRAC
n/r pročelnica Marija Čar, ing. građ.

**PREDMET: Izmjena i dopuna Prostornog plana uređenja Grada Pakraca
- očitovanje**

Poštovani,

U skladu s Vašim dopisom od 30. rujna 2011. dostavljamo Vam naše očitovanje u postupku izrade Nacrta prijedloga Izmjena i dopuna Prostornog plana uređenja Grada Pakraca. Dostavljamo Vam podatke o lokaciji TV odašiljača.

Tabela 1: Lokacija TV odašiljača Pakrac

Lokacija	Zemljopisne koordinate (HDKS)	Zemljopisne koordinate (WGS 84)	Nadmorska visina [m]	Visina antenskog sustava [m]	Status
Pakrac	E 17° 12' 01.7" N 45° 27' 19.7"	E 17° 11' 43.6" N 45° 27' 19.1"	240	10.3	U funkciji

Molimo Vas da dostavljene podatke uvrstite u Nacrt prijedloga Izmjena i dopuna Plana.

S poštovanjem,


Tigra Vrzina
Tigra Vrzina, dipl. ing. el.
d.o. Direktor Sektora Inženjering
Zagreb





REPUBLIKA HRVATSKA
POŽEŠKO-SLAVONSKA ŽUPANIJA
GRAD PAKRAC

Upravni odjel za gospodarstvo
i društvene djelatnosti
KLASA:320-21/09-01/01
UR.BROJ:2162-06/03-11-04
U Pakracu, 17.10.2011.



GRAD PAKRAC
Upravni odjel za graditeljstvo
i komunalne djelatnosti

PREDMET: Izmjene i dopune Prostornog plana uređenja Grada Pakraca, Nacrt prijedloga, primjedbe i prijedlozi, daju se

Vezano za postupak izrade Nacrta prijedloga Izmjena i dopuna Prostornog plana uređenja Grada Pakraca, a nastavno na javnu raspravu koja je održana dana 17. listopada 2011. godine, Upravni odjel za gospodarstvo i društvene djelatnosti Grada Pakraca daje slijedeće primjedbe i prijedloge:

- uvidom u Nacrt prijedloga utvrđeno je da isti ne sadrži detaljan prikaz poljoprivrednih zona kao niti lokalnih putova u tim zonama,
- u svezi korištenja sredstava iz pretpriputnog fonda IPA Europske unije i to iz pretpriputnog programa IPARD, iz mjere 3.1. Poboľjšane i razvoj ruralne infrastrukture, mjera: lokalne i nerazvrstane ceste, a temeljem kriterija objavljenih u „IPARD PROGRAM Plan za poljoprivredu i ruralni razvoj 2007.-2013.“ Ministarstva poljoprivrede, ribarstva i ruralnog razvoja, javlja se potreba da se u Prostornim planovima uređenja naznače nerazvrstane ceste u poljoprivrednim zonama te je taj uvjet zadan kao Specifični kriterij prihvatljivosti (više u IPARD PROGRAM: 5.3.7.1. Specifični kriteriji prihvatljivosti). Ovdje se također navodi da „lokalne jedinice samouprave su od nedavno često počele u svojim prostornim planovima izdvajati područja stočnih farmi izvan naselja koje bi trebale biti povezane s lokalnim cestama“ (više u IPARD PROGRAM: 5.3.1.4. Osnova i specifični ciljevi za intervenciju po sektoru),
- na temelju javne rasprave održane dana 17. listopada 2011. godine nameće se zaključak da je autor Nacrta prijedloga upoznat sa zahtjevima koje pred jedinice lokalne samouprave nameće gore spomenuti IPARD PROGRAM, ali isto u Nacrt prijedloga nije uvršteno jer domaći zakon o prostornom planiranju nije to propisao,
- ukazuje se nositelju aktivnosti oko usvajanja Izmjena i dopuna Prostornog plana na odredbe članka 2. Zakona o potvrđivanju Sporazuma između Vlade Republike Hrvatske i Komisije europskih zajednica o pravilima za suradnju u vezi s financijskom pomoći Europske komisije Republici Hrvatskoj i provedbe pomoći u okviru komponente V. (IPARD) instrumenta pretpriputne pomoći (IPA) („Narodne novine“

broj 10/08), a osobito na alineju (7): Hrvatska je odobrila i predala program Komisiji u skladu sa člankom 184. Provedbene uredbe o programu IPA na odobrenje kao svoj Program za poljoprivredu i ruralni razvoj (u daljnjem tekstu „Program IPARD“, i alineju (8): Program IPARD odobren je Odlukom komisije od 25. veljače 2008. donesenom u skladu sa člankom 7. stavkom 3. Okvirne uredbe o programu IPA...,

- sukladno navedenom, utvrđujemo da je Program IPARD usvojen od strane Vlade Republike Hrvatske i Komisije europskih zajednica temeljem međunarodnog ugovora te je o obvezujući za Republiku Hrvatsku i iznad je domaćih zakona,
- utvrđujemo da se navedenim Programom daje mogućnost jedinicama lokalne samouprave da u svojim prostornim planovima naznače nerazvrstane ceste u poljoprivrednim zonama iako to nije propisano domaćim zakonima,
- sukladno gore navedenome, predlaže se nositelju aktivnosti oko usvajanja Izmjena i dopuna Prostornog plana Grada Pakraca, da od autora Nacrta prijedloga zatraži da se u isti vrste podaci o nerazvrstanim putovima i zonama poljoprivredne proizvodnje u slici i tekstu, a kako bi Grad Pakrac ispunio kriterije propisane Programom IPARD za financiranje izgradnje i rekonstrukcije lokalnih nerazvrstanih cesta.

sačinio:
viši stručni suradnik za gospodarstvo
Igor Matek, mag.ing.agr.



pročelnik
Milan Nakić, dipl.iur.



**HRVATSKE CESTE d.o.o.**za upravljanje, građenje i održavanje državnih cesta
Vončinina 3, 10000 ZagrebCentrala: tel. 01 4722-555, e-mail: info@hrvatske-ceste.hr
Predsjednik Uprave: tel. 01 4722-580, fax: 01 4722-581
Ured za odnose s javnošću: tel. 01 4722-597, fax: 01 4722-581
e-mail: ivana.bekavac@hrvatske-ceste.hr
Sektor za studije i projekt.: tel. 01 4722-450, fax: 01 4722-461
Sektor za građenje: tel. 01 4722-410, fax: 01 4722-411
Sektor za održavanje: tel. 01 4722-650, fax: 01 4722-661
Sektor za prav., kad. i opće poslove: tel/fax: 01 4722-430/431
Sektor za fin. i ekon. posl.: tel. 01 4722-616, fax: 01 4722-639
Sektor za nabavu: tel. 01 4722-510, fax: 01 4722-511
Web stranica: www.hrvatske-ceste.hrSektor za studije i projektiranje
Odjel za studije, zakonsku i tehničku regulativu
Broj: 300/100/2011- 515/1-DS
Zagreb, 10.10.2011. god.

17.10.2011.

350-01/11-01/02 2162

2162-01/01-06

REPUBLIKA HRVATSKA
POŽEŠKO-SLAVONSKA ŽUPANIJA
GRAD PAKRAC
Upravni odjel za graditeljstvo
i komunalne djelatnosti
Trg bana Josipa Jelačića 18
34 550 PAKRAC


Predmet: Izmjena i dopuna Prostornog plana uređenja Grada Pakraca
- prethodna rasprava, traži se Nacrt prijedloga

Vašim dopisom, klasa: 350-01/11-01/02 ur.br: 2162-07/01-11-54 od 30. rujna 2011. godine, pozvali ste nas na prethodnu raspravu o Nacrtu prijedloga Izmjena i dopuna Prostornog plana uređenja Grada Pakraca i zatražili naše mišljenje

Temeljem članka 83. Zakona o prostornom uređenju i gradnji («Narodne novine» br: 76/07, 38/09, 55/11, 90/11) i članka 82. Zakona o cestama («Narodne novine» br: 84/11) Hrvatske ceste d.o.o. obvezne su izvršiti pregled izrađene prostorno-planske dokumentacije te dati očitovanje na predložena rješenja cestovne infrastrukture državnog značenja.

Kako nećemo biti u mogućnosti prisustvovati javnom izlaganju, molimo Vas da nam dostavite Nacrt prijedloga Izmjena i dopuna Prostornog plana uređenja Pakraca, kako bismo mogli dati naše očitovanje.

S poštovanjem,

 **Direktor Sektora:**
Vlado Gostimir, dipl. ing. prom.

Co:
- Pismohrana, ovdje

POŽEŠKO-SLAVONSKA ŽUPANIJA
GRADNA UPRAVA PAKRAC

19. 10. 2011.

350-01/01-01/02 2162

PPU-07/01-62
KLASA: 350-05/11-01/798URBROJ: 376-10/SP-11-2 (JŠ)
Zagreb, 13. listopada 2011. god.

HAKOM

Republika Hrvatska
Požeško-slavonska županija
Grad Pakrac
Upravni odjel za graditeljstvo i komunalne djelatnosti
Trg bana Josipa Jelačića 18
34550 Pakrac

PREDMET: GRAD PAKRAC
IZMJENE I DOPUNE PPU GRADA PAKRACA
zahtjevi – smjernice za izradu

Veza: Vaš dopis KLASA: 350-01/11-01/02, UR.BR.:2162-07/01-11-54, od 30. rujna 2011.

Temeljem vašega zahtjeva obavještavamo vas da je prema odredbi čl. 3. Zakona o elektroničkim komunikacijama (Narodne novine br. 73/08), Elektronička komunikacijska infrastruktura, obavljanje djelatnosti elektroničkih komunikacijskih mreža i usluga, gradnja, održavanje, razvoj i korištenje elektroničkih komunikacijskih mreža i elektroničke komunikacijske infrastrukture i povezane opreme te upravljanje i uporaba radiofrekvencijskog spektra i adresnog i brojevnog prostora, kao prirodno ograničenih općih dobara, **od interesa su za Republiku Hrvatsku** i da se prema odredbi iz čl. 25. st. 3. istoga Zakona **elektronička komunikacijska infrastruktura mora planirati u dokumentima prostornog uređenja na način da ne ograničuje razvoj elektroničke komunikacijske mreže i elektroničke komunikacijske infrastrukture i povezane opreme**. Temeljem odredbi iz čl. 26. st. (5) Zakona o elektroničkim komunikacijama Hrvatska agencija za poštu i elektroničke komunikacije **utvrđuje i izdaje zahtjeve i mišljenja** u postupku izrade i donošenja dokumenata prostornog uređenja.

Člankom 5. Zakona o elektroničkim komunikacijama **Republika Hrvatska osnovala je Hrvatsku agenciju za poštu i elektroničke komunikacije** kao regulatornu agenciju s javnim ovlastima, koja posljedično odredbi iz članka 11. Zakona o prostornom uređenju i gradnji surađuje s jedinicama lokalne i područne samouprave radi ostvarivanja ciljeva prostornog uređenja u procesu prostornog planiranja, zaštiti prostora, graditeljskoj i urbanoj obnovi i obavljanju drugih aktivnosti u izvršavanju obveza prostornog uređenja.

Također sukladno odredbama iz čl. 74. Zakona o prostornom uređenju i gradnji prostorni plan općine određuje osobito i osnovu prometne, javne komunalne i **druge infrastrukture** dakle i **elektroničke komunikacijske infrastrukture**.

U skladu s naprijed navedenim zakonskim odredbama predmetni PPUO treba sadržavati **smjernice** za izgradnju nove i rekonstrukciju-širenje postojeće elektroničke komunikacijske infrastrukture kako slijedi:

Novu elektroničku komunikacijsku infrastrukturu za pružanje javnih komunikacijskih usluga **putem elektroničkih komunikacijskih vodova**, odrediti **planiranjem koridora** primjenjujući slijedeća načela:

- za gradove i naselja gradskog obilježja: podzemno u zoni pješačkih staza ili zelenih površina;
- za ostala naselja: podzemno i/ili nadzemno u zoni pješačkih staza ili zelenih površina;

HRVATSKA AGENCIJA ZA POŠTU I ELEKTRONIČKE KOMUNIKACIJE

Jurišićeva 13, 10000 Zagreb / OIB: 87950783661 / Tel: (01) 4896 000, Fax: (01) 4920 227 / www.hakom.hr

- za međunarodno, magistralno i međumjesno povezivanje: podzemno slijedeći koridore prometnica ili željezničkih pruga. Iznimno kada je to moguće, samo radi bitnog skraćivanja trasa, koridor se može planirati i izvan koridora prometnica ili željezničkih pruga vodeći računa o pravu vlasništva.
- **Za izgrađenu elektroničku komunikacijsku infrastrukturu** za pružanje javnih komunikacijskih usluga putem elektroničkih komunikacijskih vodova planirati **dogradnju, odnosno rekonstrukciju** te eventualno proširenje radi implementacije novih tehnologija i/ili kolokacija odnosno potreba novih operatora, **vodeći računa o pravu zajedničkog korištenja** od strane svih operatora.
- **Novu elektroničku komunikacijsku infrastrukturu** za pružanje komunikacijskih usluga **putem elektromagnetskih valova, bez korištenja vodova**, odrediti planiranjem postave **baznih stanica i njihovih antenskih sustava** na antenskim prihvataima na izgrađenim građevinama i rešetkastim i/ili jednocijevnim stupovima u gradovima, naseljima i izvan njih, **bez detaljnog definiranja (točkastog označavanja) lokacija** različito za:
 - gradove i gusto naseljena područja ili njihove dijelove i to posebno za brdovita i posebno za ravničasta područja;
 - ostala naselja i to posebno za brdovita i posebno za ravničasta područja;**vodeći računa o mogućnosti pokrivanja tih područja radijskim signalom** koji će se emitirati radijskim sustavima smještenim na te antenske prihvate (zgrade i/ili stupove) uz **načelo zajedničkog korištenja** od strane svih operatora-koncesionara, gdje god je to moguće.

Prostorni planovi **ne smiju sadržavati nazive tvrtki (operatora), uređaja i nazivlja** kojima bi se moglo narušiti pravo na ravnopravno tržišno natjecanje.

Podatke o postojećoj elektroničkoj komunikacijskoj infrastrukturi u zoni obuhvata plana kao i podatke o pokrivenosti područja radijskim signalom operatora pokretnih komunikacija, projektant-planer prikuplja od nadležnog ureda za katastar, operatora za pružanje elektroničkih komunikacijskih usluga uz uporabu radiofrekvencijskog spektra i operatora za pružanje elektroničkih komunikacijskih usluga putem elektroničkih komunikacijskih vodova. Popis u prilogu.

Prije prihvaćanja Konačnog prijedloga PPU-a, nositelj izrade dužan je pribaviti mišljenje Hrvatske agencije za poštu i elektroničke komunikacije.

S poštovanjem,



Dostaviti: Naslovu preporučeno
Prilog: Popis operatora

**POPIS OPERATORA ZA PRUŽANJE ELEKTRONIČKIH KOMUNIKACIJSKIH USLUGA PUTEM ELEKTRONIČKIH
KOMUNIKACIJSKIH VODOVA**

1	B. NET HRVATSKA d.o.o.	Avenija Dubrovnik 16	10000 Zagreb	t: 65 66 160 091 6566 160 f: 65 96 530	infrastruktura@bnet.hr
2	HRVATSKI TELEKOM d.d. Regija 1	Av. Dubrovnik 26	10000 Zagreb	098 387277	Nada Pašalić nada.pasalic@t.ht.hr
	HRVATSKI TELEKOM d.d. Regija 2	Vinkovačka 19	21000 Split	098320991	Mirela Domazet mirela.domazet@t.ht.hr
	HRVATSKI TELEKOM d.d. Regija 3	Ciottina 17a	51000 Rijeka	098 610610	Milan Matajija milan.matajija@t.ht.hr
	HRVATSKI TELEKOM d.d. Regija 4	K. A. Stepinca 8b	31000 Osijek	098 467457	Mladen Kuhar mladen.kuhar@t.ht.hr
3	METRONET TELEKOMUNIKACIJE d.d.	Ulica grada Vukovara 269 d	10000 Zagreb	t: 63 27 000 f: 63 27 011	robert.horvat@metronet.hr
4	OT-OPTIMA TELEKOM d.d. Regija sjever	Cebini 28, Buzin	10010 Zagreb	t: 01/ 54 92 310 f: 01/ 54 92 019	Damir Hržina damir.hrznai@optima-telekom.hr
	OT-OPTIMA TELEKOM d.d. Regija jug	Trg Hrvatske bratske zajednice 8/II	21000 Split	021 492810	Marijan Vrsalović marijan.vrsalovic@optima- telekom.hr
	OT-OPTIMA TELEKOM d.d. Regija zapad	A. Kacića Mirošića 13	51000 Rijeka	051 492 711	Alojz Šajina alozj.sajina@optima-telekom.hr
	OT-OPTIMA TELEKOM d.d. Regija istok	Lorenza Jägera 2	31000 Osijek	031 492 931	Željko Pleša zeljko.plesa@optima-telekom.hr

NAPOMENA: Bnet sa svojom mrežom prisutan je u sljedećim županijama:

Grad Zagreb
Zagrebačka županija
Splitsko-dalmatinska županija
Zadarska županija
Osječko-baranjska županija
Primorsko-goranska županija

Ako se objekt gradi u županiji koja nije na popisu tada nije potrebno kontaktirati B.NET HRVATSKA d.o.o.

POPIS KONCESIONARA ZA PRUŽANJE ELEKTRONIČKIH KOMUNIKACIJSKIH USLUGA UZ UPORABU RF SPEKTRA					
NAZIV KONCESIONARA	ADRESA	KONTAKT OSOBA	TEL/FAX	E-MAIL	
1. TELE2 d.o.o.	Ul. grada Vukovara 269d ZAGREB	MILJENKO KLARIĆ	tel: 01/ 6328 383 095/ 6328 383	miljenko.klaric@tele2.com	
2. HRVATSKI TELEKOM d.d. Sektor F7.4	Jurišićeva 13 10 000 ZAGREB	Sonja Matković	tel: 01/ 4983 100	sonja.matkovic@t-mobile.hr	
3. VIPnet d.o.o.	Vrtini put 1 ZAGREB	DAMIR DIJANIĆ	tel: 021/ 4691 810 091/ 469 1810	d.dijanic@vipnet.hr	

file:///D:/Renata/Prostorni%20planovi/Prostorno%20ure%C4%91en...

Povodom vašeg e-maila OIKON-u od 13.10. u prilogu Vam šaljem prijedlog Hrvatskih šuma za buduće eksploatacijsko polje za prostorni plan grada Pakraca sa koordinatama:
A (6 444 550; 5 025 900), B (6 445 350; 5 026 200), C (6 445 200; 5 027 000), D(6 444 500; 5 026 800).

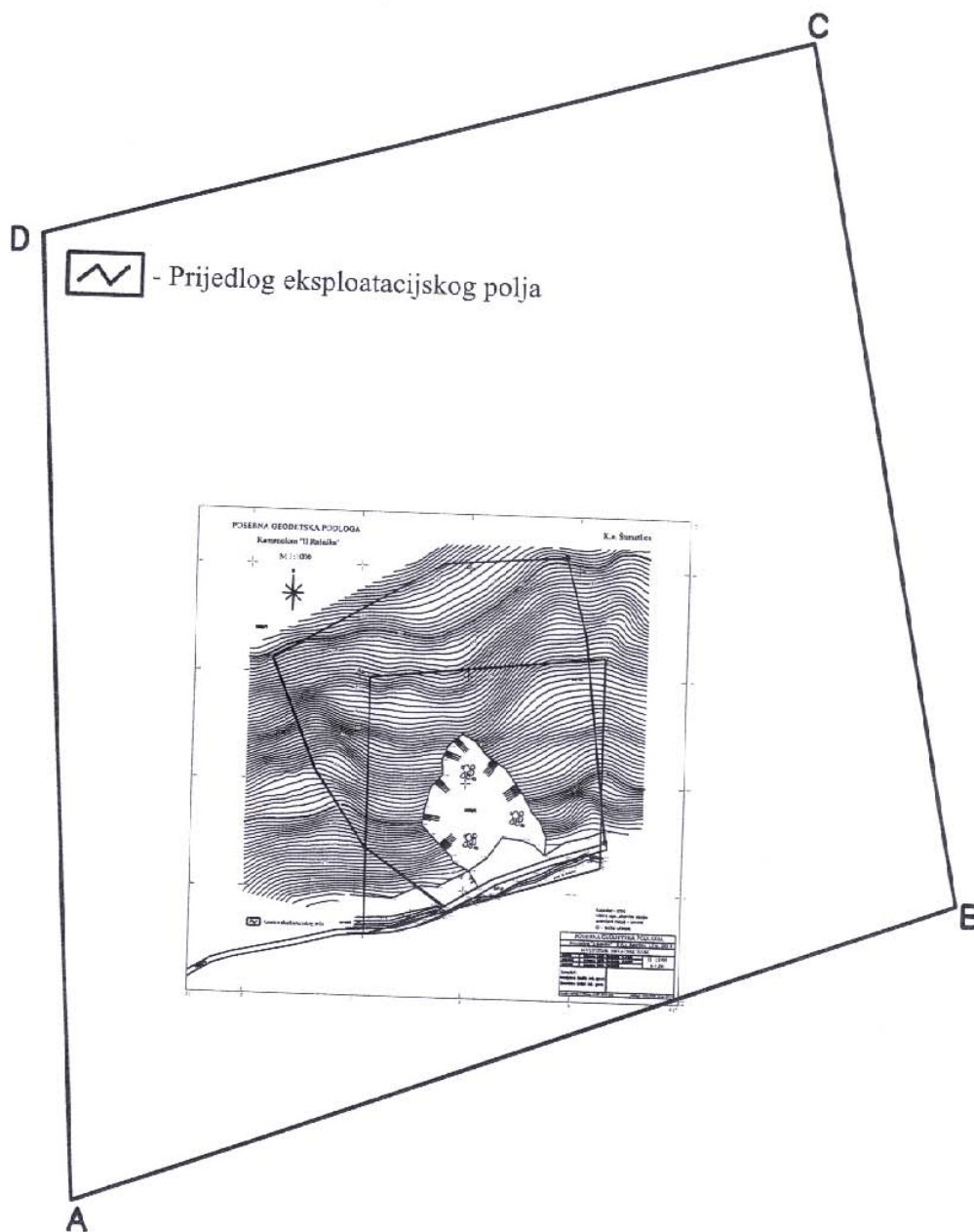
Srdačan pozdrav,

Antonio Tutić, dipl.inž.rud.
Hrvatske šume d.o.o.
Uprava šuma Podružnica Nova Gradiška

_____ ESET NOD32 Antivirus informacija, verzija baze podataka virusnih potpisa 6556
(20111019) _____

poruka je provjerena programom ESET NOD32 Antivirus.

<http://www.eset.com.hr>





REPUBLIKA HRVATSKA
MINISTARSTVO KULTURE

Uprava za zaštitu kulturne baštine
Konzervatorski odjel u Požegi
Požega, Trg Matka Peića 3
Tel: 034/ 273-362; 271-651
Fax: 034/ 312-894

Klasa: 612-08/11-10/0332
Urbroj: 532-04-10/3-11-4
Požega, 18. 10. 2011. god.

21.10.2011.
350-01/11-01/02
162-07/01-60

POŽEŠKO-SLAVONSKA ŽUPANIJA
GRAD PAKRAC
Upravni odjel za graditeljstvo
i komunalne djelatnosti

Predmet: **Izmjena i dopuna Prostornog plana uređenja Grada Pakraca**
- očitovanje, daje se

Temeljem Vašeg dopisa od 30. rujna 2011.g. (Klasa: 350-01/11-01/02, Urbroj: 2162-07/01-11-54) u kojem tražite očitovanje u vezi Izmjena i dopuna Prostornog plana uređenja Grada Virovitice, nakon prisustvovanja na prethodnoj raspravi koja se održala 17. listopada 2011.g. u Pakracu, utvrđujemo da nemamo novih primjedbi na Izmjene i dopune PPU Grada Pakraca. Dopunu konzervatorskih smjernica dostavili smo 9. kolovoza 2011.g. (klasa: 612-08/11-10/0332, Urbroj: 532-04-10/5-11-2).

S poštovanjem,

Viši stručni savjetnik – konzervator:


Danela Vujanić dipl.ing.arh.





REPUBLIKA HRVATSKA
DRŽAVNA UPRAVA ZA ZAŠTITU I SPAŠAVANJE
PODRUČNI URED ZA ZAŠTITU I SPAŠAVANJE
POŽEGA, Kralja Krešimira 1, P.P. 112

KLASA: 350-02/11-01/01
URBROJ: 543-11-01-11-25
Požega, 20. listopada 2011.

POŽEŠKO-SLAVONSKA ŽUPANIJA
PODRUČNI URED ZA ZAŠTITU I SPAŠAVANJE

24. 10. 2011.

350-01/11-01/02

2162-07/01-61

GRAD PAKRAC
Upravni odjel za graditeljstvo
i komunalne djelatnosti

**PREDMET: Izmjene i dopune Prostornog plana uređenja Grada Pakraca,
zahtjevi zaštite od prirodnih i drugih nesreća,
dostavljaju se**

Veza: Vaš akt KLASA: 350-01/11-01/02, URBROJ: 2162-07/01-11-54 od
30.09.2011.

Područni ured za zaštitu i spašavanje Požega, je na zahtjev Upravnog
Odjela za graditeljstvo i komunalne djelatnosti grada Pakraca, dostavio posebne
uvjete zaštite od prirodnih i drugih nesreća ranijim dopisom KLASA:350-02/11-
01/01, URBROJ.543-11-01-11-17 od 11. kolovoza 2011.god. , te su izdani uvjeti
ostali isti.

S poštovanjem,



PROČELNIK:

Slavko Marinac, dipl. ing.

DOSTAVITI:

1. Naslovu,
2. Pismohrana, ovdje.

HRVATSKE VODE
 Vodnogospodarski odjel srednju i donju Savu
 VGI za mali sliv "Ilova – Pakra"
 Daruvar
 Klasa: 350-02/11-01/0000423
 Ur. broj: 374-3106-1-11-9
 Daruvar, 02.11.2011.

POŽEŠKO-SLAVONSKA ŽUPANIJA GRADSKA UPRAVA PAKRAC	
Priloga: 02. 11. 2011.	
350-01/11-01/02	102-07/01
374-3106-1-11-9-63	

REPUBLIKA HRVATSKA
 POŽEŠKO – SLAVONSKA ŽUPANIJA
 UPRAVNI ODJEL ZA GRADITELJSTVO
 I KOMUNALNE DJELATNOSTI
 GRAD PAKRAC
 Pročelnica g. Marija Čar, ing. građ.

Predmet: PROSTORNI PLAN UREĐENJA GRADA PAKRACA
 -obavijest o prethodnoj raspravi- dostavlja se

Nakon što smo dobili DVD prijedloga za prethodnu raspravu održanu u listopadu 2011. godini, dopunili smo to noveliranim podacima za vodnogospodarske objekte koji su novo izvedeni odnosno snimljeni.

Snimljeno stanje dostavljeno je izrađivaču plana (g. Šarić u Požegi).

Za prethodnu raspravu je g. Vito Kubec, ing.geod. poslao podatke o:

1. projektiranoj trasi v. Pakra od km 45+982 – 47+750 (Idejni projekt, Institut za elektroprivredu i energetiku d.d. Zagreb)

2. snimljeno stanje v. Ljeskovača u Badljevinu

Nakon prethodne rasprave g. Kubec im je dostavio i snimljenu Bijelu.

S poštovanjem!

VGI za mali sliv Ilova-Pakra

Mira Nemet, građ.teh.

O tome obavijest:

HRVATSKE VODE
 Vodnogospodarski odjel za vodno područje sliva Save
 Služba razvitka i katastra
 Gđa. Ana Ivanišević, dipl.ing.

Davor Šarić

Pošiljatelj: Vito Kubec [vitomir.kubec@bj.t-com.hr]
Poslano: 2. studeni 2011 14:49
Primatelj: Davor Šarić
Predmet: Re:

Pozdrav
Mislim da je sada sve u redu.
Hvala
Pozdrav
Vito Kubec

----- Original Message -----

From: Davor Šarić
To: VGI Daruvar Kubec Mira Nemet
Sent: Wednesday, November 02, 2011 8:56 AM

Evo šaljem ispravljenu verziju, nadam se da je sada sve u redu.
Jedino nisam siguran za treću primjedbu u vezi spajanja vodotoka, jer
nema strelice uz primjedbu pa neznam na što se odnosi,
Pa sam ja sam spojio dvije crte, nadam se da sam pogodio

S poštovanjem

PS
Slobodno šaljite primjdbu jer je prošla tek prethodna raprava

Davor Šarić, dipl.ing.
stručni savjetnik za održivi razvoj
telefon: 034/290254
e-mail:davor.saric@pszupanija.hr

_____ ESET Smart Security informacija, verzija baze podataka virusnih potpisa 6593 (20111101)

poruka je provjerena programom ESET Smart Security.

<http://www.eset.com.hr>

_____ ESET Smart Security informacija, verzija baze podataka virusnih potpisa 6594 (20111102)

*Davor Šarić, dipl.ing.
stručni savjetnik za održivi razvoj
034/290254
davor.saric@pszupanija.hr*

file:///C:/Documents%20and%20Settings/Administrator/Local%20Se...

Pozdrav g. Marijal

Malo kasnim sa ovim dopisom no konzultacije sa izrađivačem plana je obavio g. Vito Kubec, pa bi to bilo uglavnom sve

Primjedaba nemamo ispred službe zaštita od štetnog djelovanja voda


mira

_____ ESET NOD32 Antivirus informacija, verzija baze podataka virusnih potpisa 6610
(20111108) _____

poruka je provjerena programom ESET NOD32 Antivirus.

<http://www.eset.com.hr>

Damir Žunić
Krndija 59
HR-34550 Pakrac



Grad Pakrac
Upravni odjel za graditeljstvo i
komunalne djelatnosti

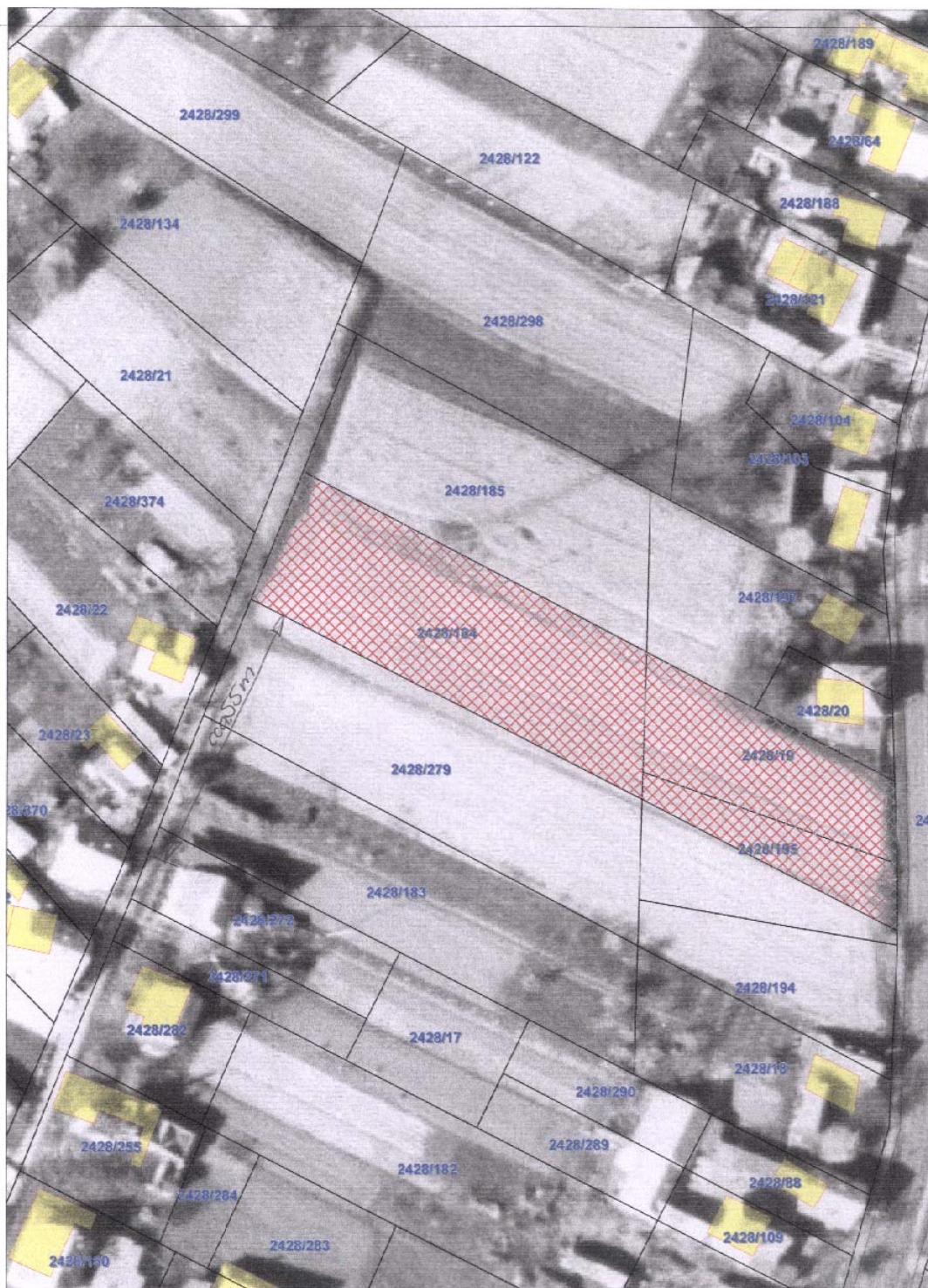
Predmet: Zahtjev za proširenje granice građevinskog područja

Molim vas da razmotrite moju zamolbu i uvažite ju, za proširenje građevinskog područja na parcelu 2428/184 katastarske općine Pakrac. Do parcele dolazi općinski put i sve ostale komunalije.

Pakrac, 09.11.2011 godine

Damir Žunić, dipl.ing.agr.

A handwritten signature in blue ink, appearing to read 'Žunić'.



GRAD PAKRAC, Trg bana Josipa Jelačića 18

MJERILO

VRSTA

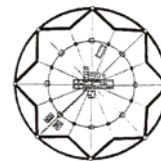
DATUM :

ŽUNIĆ



JAVNA USTANOVA

**Zavod za prostorno uređenje
Požeško-slavonske županije**



Županijska 7, 34 000 Požega, HR
tel: (+385)034/290-222; fax: (+385)034/290-220

PROSTORNI PLAN UREĐENJA GRADA PAKRACA

Izmjene i dopune

OBVEZNI PRILOZI PLANA

Izvješće o javnoj raspravi



REPUBLIKA HRVATSKA
POŽEŠKO-SLAVONSKA ŽUPANIJA
GRAD PAKRAC

KLASA : 350-01/11-01/05
URBROJ : 2162-06/01-12-84
PAKRAC, 30.01. 2012. g.

PREDMET: Izvješće o provedenoj javnoj raspravi u postupku izrade i donošenja
Izmjene i dopune Prostornog plana uređenja Grada Pakraca

Sukladno članku 91. Zakona o prostornom uređenju i gradnji („Narodne novine“ br. 76/07, 38/09 i 55/11), GRAD PAKRAC, Upravni odjel za graditeljstvo i komunalnu djelatnost, kao nositelj izrade i Zavod za prostorno uređenje Požeško-slavonske županije (kao izrađivač Plana), pripremili su

IZVJEŠĆE

o javnoj raspravi na Prijedlog izmjene i dopune Prostornog plana uređenja Grada Pakraca

UVOD

Na temelju članka 78. stavka 1. Zakona o prostornom uređenju i gradnji ("NN", br. 76/07, 38/09, 55/11, – u daljnjem tekstu: ZPUG) i članka 36. Statuta Grada Pakraca („Službeni glasnik Grada Pakraca“, br. 4/09), Gradsko vijeće Grada Pakraca na 11. sjednici održanoj 01. ožujka 2011. godine, donijelo je **Odluku o izradi Izmjene i dopune Prostornog plana uređenja Grada Pakraca**, Klasa: 350-05/11-01/02, Urbroj: 2162-07/01-11-02 („Službeni glasnik Grada Lipika“, br. 1/11 - u daljnjem tekstu: Odluka o izradi Izmjene i dopune PPUG Pakraca).

Sukladno Odluci o izradi Izmjene i dopune PPUG Pakraca, a temeljem **Odluke Župana** Požeško-slavonske županije, Klasa: 022-01/11-01/12, Urbroj: 2177/1-01-11-2 od 30. ožujka 2011. godine (Požeško-slavonski službeni glasnik, br. 04/2011) sklopljen je **Ugovor o izradi Izmjene i dopune PPUG Pakrac** (ZAVOD: Klasa:023-01/11-04/2, Urbroj: 2177/1-3-1-11-2; GRAD Pakrac: Klasa:350-01/11-01/02, Urbroj:2162-07/01-11-06; dana: 27.travnja 2011.), između Grada Pakraca i Zavoda za prostorno uređenje Požeško-slavonske županije na osnovu kojeg je izrađen elaborat Izmjene i dopune Prostornog plana uređenja Grada Pakraca (u daljnjem tekstu Izmjene i dopune PPUG Pakraca).

Nositelj izrade Izmjene i dopune PPUG Pakrac je Grad Pakrac, Upravni odjel za graditeljstvo i komunalnu djelatnost (u daljnjem tekstu: Nositelj izrade), a izrađivač sukladno čl. 38. Zakona, Zavod za prostorno uređenje Požeško-slavonske županije (u daljnjem tekstu: Izrađivač).

Obuhvat Prostornog plana uređenja Grada Pakraca jednak je administrativnom teritoriju pripadajućem Gradu Pakracu, a u kojem se pojavljuju točkaste izmjene i dopune istog.

Koncepcija Prostornog plana uređenja Grada Pakraca od dana donošenja do danas nije mijenjana.

Izradi Izmjena i dopuna PPUG-a Pakraca pristupa se radi:

- usklađenje s odredbama Zakona o prostornom uređenju i gradnji,
- usklađivanja sa Prostornim planom Požeško-slavonske županije,
- korekcija infrastrukturnih sustava – korekcija koridora brze ceste E661 i izmicanje cestovnog čvorišta u naselju Badljevinu,
- unošenja korekcija granica građevinskog područja naselja,
- izgradnja i rekonstrukcija postojećih građevina za potrebe izgradnje malih hidroelektrana ,
- izvođenje istražnih radova i eksploatacija geotermalnih izvora,
- korekcija uvjeta gradnje i uređenja prostora u građevinskom području naselja,
- postupanje s građevinskim otpadom.

Nositelj izrade, sukladno članku 79. ZPUG-a dostavio je Odluku o izradi Izmjena i dopuna Plana s pozivom, tijelima i osobama određenim posebnim propisima, da mu u roku od najviše trideset dana, dostave zahtjeve (podatke, planske smjernice i propisane dokumente) za izradu Izmjena i dopuna Plana iz područja svog djelokruga. Svoje zahtjeve (podatke, planske smjernice i propisane dokumente) dostavili su:

- Ministarstvo kulture, Uprava za zaštitu prirode, Savska cesta 41/20, 10000 Zagreb, Klasa: 612-07/11-49/0611, Urbroj: 532-08-03-02/3-11-04 od 08. rujna 2011. – **planske smjernice**
- Ministarstvo regionalnog razvoja, šumarstva i vodnog gospodarstva, Uprava šumarstva, Trg kralja Petra Krešimira IV br.1, 10000 Zagreb, Klasa: 350-05/11-01/417, Urbroj: 538-07-1/0140-11-2 od 16. kolovoza 2011. – **planske smjernice**
- Ministarstvo poljoprivrede, ribarstva i ruralnog razvoja, UI grada Vukovara 78, 10000 Zagreb, Klasa: 350-02/11-01/367, Urbroj: 525-09-2-0377/11-2 od 25 kolovoza 2011. – **planske smjernice i propisani dokumenti**
- Zavod za prostorno uređenje Požeško-slavonske županije, Županijska 7, 34000 Požega, Klasa 350-01/11-01/20, Urbroj: 2177/1-3-3-11-2 od 24 kolovoza 2011. – **zahtjevi za izradu**
- HEP – Operator distribucijskog sustava d.o.o ZAGREB, Distribucijsko područje ELEKTRA KRIŽ, Trg sv. Križa 7, 10314 KRIŽ, Broj i znak: 4/07-2473-ŠM-123/2011 od 19.08.2011. - **zahtjevi za izradu**
- T Hrvatski Telekom d.d., Odjel za mrežnu infrastrukturu i dokumentaciju, T4.5, Savska cesta 32, 10000 Zagreb, Broj: JOP 12895781 od 22. kolovoza 2011.- **planske smjernice i prijedlozi**
- Požeško-slavonska županija, Upravni odjel za gospodarstvo i graditeljstvo, Županijska 7, Požega, Klasa: 350-01/11-01/35, Urbroj: 2177/1-01-01-11-2 od 11.kolovoza 2011. – **mišljenje**
- Metronet telekomunikacije d.d., Ulica grada Vukovara 269d, 10000 Zagreb, Znak: Os 10239/2011 od 17 kolovoza 2011. – **izjava/očitovanje**
- Bjelovarsko-bilogorska županija, Općina Sirač, Klasa: 350-01/11-01-05, Urbroj: 3211/04-11-01-02 od 12. kolovoza 2011. – **primjedbe**
- Državna uprava za zaštitu i spašavanje, Područni ured za zaštitu i spašavanje Požega, Kralja Krešimira 1, p.p.112, Klasa: 350-02/11-02/01, Urbroj: 543-11-01-11-17 od 11. kolovoza 2011. – **zahtjevi zaštite**

- Ministarstvo kulture, Uprava za zaštitu kulturne baštine, Konzervatorski odjel u Požegi, Trg Matka Peića 3, 34000 Požega, Klasa 612-08/11-10/0332, Urbroj: 532-04-10/5-11-2 od 9 kolovoza 2011. – **dopuna konzervatorskih smjernica**
- INA – Industrija nafte d.d., SD Istraživanja i proiz. nafte i plina, Sektor istraživanja proizvodnje NIP za JIE, Avenija Većeslava Holjevca 10, 10000 Zagreb, Znak: 50000221-3755/11-356/BV od 28 srpnja 2011.
- PLINACRO d.o.o., Savska cesta 88A, 10000 Zagreb, Klasa: PI-11/430, Urbroj: NIIK1-11-2 od 01. kolovoza 2011.
- HŽ infrastruktura, Mihanovićeve 12, 10000 Zagreb, Broj i znak: 3223/11, 1.3.1. GI od 29. srpnja 2011. - **podaci**
- Hrvatske ceste d.o.o. za upravljanje, građenje i održavanje državnih cesta, Vončinina 3, 10000 Zagreb, Broj: 300/2011-1993/1-DS od 26.07.2011. – **podaci**
- MUP, Policijska uprava Požeško-slavonska, J. Runjanina, 34000 Požega, Broj: 511-22-04-7/4-194/11-11 od 22. srpnja 2011.- **podaci**

Istovremeno, osim dostavljenih zahtjeva sukladno članku 79. ZPUG-a , tijekom izrade nositelj izrade zaprimio je devet pojedinačnih zahtjeva za korekcije građevinskog područja, i to:

1. BRANKO BARIŠIĆ iz Gornjih Sređana 60, 43506 Dežanovac - zahtjev za prenamjenom GP naselja Badljevine (zaprimljeno - 14.04.2011.)
2. MARTER DRAGO, Prolaz baruna Trenka 22, 34550 Pakrac - zahtjev za izmjenu GP naselja Španovica od 14.04.2011. (zaprimljeno - 14.04.2011.)
3. P.G. IVICA ŠPELIĆ, Novi Majur 15, 34550 Pakrac - zahtjev za izmjenu GP Pakrac (zaprimljeno - 11.04.2011.)
4. KOZJEK JADRANKA Vaše 34 1215 Medvode, Slovenija - zahtjev za izmjenu GP naselja Toranj od 24.03.2011. (zaprimljeno - 28.03.2011.)
5. SAŠA LAPAŠ, Školska 33, 34551 Lipik - zahtjev za izmjenu GP Pakrac (zaprimljeno - 22.02.2011.)
6. ĐANIŠ BRANKO, Aleja Kestenova 11, 34550 Pakrac - zahtjev za prenamjenom GP povremenog stanovanja u GP naselja Pakrac od 12.03.2011. (zaprimljeno - 12.03.2011.)
7. GORDANA LONČAREVIĆ, Brusnik 43, 34550 Pakrac – zahtjev za izmjenu GP naselja Brusnik, k.o. Lipovac od 24.05.2011. (zaprimljeno – 24.05.2011.)
8. JOSIP KLIMEŠ, 30. svibnja 30, 34552 Badljevine - zahtjev za izmjenu GP naselja Badljevine od 27. srpnja 2011.
9. RADOJKA I DMITAR MALINIĆ, Hrvatskih dragovoljaca 26, Kusonje, 34550 Pakrac – zahtjev za zamjenom zemljišta

U tijeku prikupljanja zahtjeva za izradu Izmjena i dopuna PPUG Pakraca, osim zahtjeva po čl.79. ZPUG-a te zahtjeva za korekcije građevinskih područja naselja od strane fizičkih osoba postavljeni su i sljedeći zahtjevi:

- Proširenje obuhvata granica građevinskog područja, prema saznanjima stručnih službi:
 - k.o. Badljevine - k.č.br. 1674/3, 1674/4, 1674/6, 1674/7, 1675/6 i dr. a prema kopiji Izvoda PP
 - k.o. Omanovac - k.č. br. 410/6 vl. Han Ana (postoji stara kuća)
 - k.o. Kusonje - k.č. br.1201/2
 - k.o. Kusonje – k.č. br. 302, 303/2
- Proširenje granice obuhvata gospodarske zone „Pakrac 5“ prema zahtjevu Upravnog odjela za gospodarstvo i društvene djelatnosti
- Izuzimanje dijela zemljišta iz obuhvata športsko - rekreativne zone „Ploštine“ (izuzeto zemljište je u naravi vinograd OPG „Časić“)
- Granice zone turističke namjene ŠRC „Matkovac“ uskladiti s parcelacijskim elaboratom
- Regulacija vodotoka: Pakre u Kusionjama i Ljeskovače u Badljevine

JAVNA RASPRAVA

Temeljem članka 83. ZPUG-a i Odluke o izradi Izmjene i dopune PPUG Pakraca, nositelj izrade, u tijeku izrade Nacrta prijedloga Izmjene i dopune PPUG Pakraca, proveo je prethodnu raspravu, a u svrhu pribavljanja potrebnih mišljenja, smjernica i preporuka te što kvalitetnijeg i potpunijeg usuglašavanja interesa lokalne zajednice i gospodarstva, o ciljevima i mogućim rješenjima značajnim za razvoj, uređenje i oblikovanje prostora u obuhvatu Izmjene i dopune Plana.

U dogovorenom roku svoja očitovanja s primjedbama i prijedlozima u pismenom obliku dostavili su (preslike u pravitku ovog Izvješća):

10. OIV odašiljači i veze d.o.o., Ul.grada Vukovara 269d, HR-10000 Zagreb, Ur.broj: 472072 od 10. listopada 2011.
11. GRAD PAKRAC, Upravni odjel za gospodarstvo i društvene djelatnosti, Klasa: 320-21/09-01/01, Urbroj: 2162-06/03-11-04 od 17. listopada 2011.
12. HRVATSKE CESTE d.o.o., Sektor za studije i projektiranje, Odjel za studije, zakonsku i tehničku regulativu, Broj: 300/100/2011-515/1-DS od 10. listopada 2011.
13. HAKOM, Klasa: 350-05/11-01/798, Urbroj: 376-10/SP-11-2 (JŠ) od 13. listopada 2011.
14. Hrvatske šume d.o.o., Uprava šuma Podružnica Nova Gradiška, Antonio Tutić, dipl inž. rud., e-mail prijedlog Hrvatskih šuma od 20. listopada 2011.
15. MINISTARSTVO KULTURE, Uprava za zaštitu kulturne baštine, Konzervatorski odjel u Požegi, M. Peića 3, 34000 Požega, Klasa: 612-08/11-10/0332, Urbroj: 532-04-10/3-11-4 od 18. listopada 2011.
16. DRŽAVNA UPRAVA ZA ZAŠTITU I SPAŠAVANJE, Područni ured za zaštitu i spašavanje Požega, Kralja Krešimira 1, Klasa: 350-02/11-01/01, Urbroj: 543-11-01-11-25 od 20. listopada 2011.
17. HRVATSKE VODE, VGO srednju i donju Savu, VGI za mali sliv „Ilova – Pakra, Daruvar, Klasa:350-02/11-01/0000423, Urbroj: 374-3106-1-11-9. od 02. listopada 2011.

Poslije dogovorenog roka svoja očitovanja s primjedbama i prijedlozima u pismenom obliku dostavio je (preslika u pravitku ovog Izvješća):

18. DAMIR ŽUNIĆ, Krndija 59, 34550 Pakrac

Sve primjedbe su obrađene i potrebne izmjene unesene u Nacrt prijedloga Izmjene i dopune PPUG Pakraca.

Potrebno je napomenuti, da je 09. prosinca 2011. godine, Nositelj izrade zaprimio četiri očitovanja dostavljena van svih dogovorenih rokova, odnosno nakon donesenog Zaključka Gradonačelnika Grada Pakraca kojim se utvrđuje Prijedlog Izmjena i dopuna PPUG Pakraca za javnu raspravu, i to :

- MINISTARSTVO OBRANE, Uprava za materijalne resurse, Služba za nekretnine, graditeljstvo i zaštitu okoliša, Trg kralja Petra Krešimira IV. br. 1, 10000 Zagreb, ili Sarajevska bb, Klasa 350-02/11-01/01, Urbroj: 512M3-11-792 od 23.studenoga 2011. godine,
- MINISTARSTVO OBRANE, Uprava za materijalne resurse, Služba za nekretnine, graditeljstvo i zaštitu okoliša, Trg kralja Petra Krešimira IV. br. 1, 10000 Zagreb, ili Sarajevska bb, Klasa 350-02/11-01/1, Urbroj: 512M3-11-865 od 07. prosinca 2011. godine
- BRANKO BARIŠIĆ, Gornji Srđani 60 (zastupan po odvjetniku Marini Lacković, Daruvar, Stjepana Radića 10) od 12. siječnja 2011.
- HRVATSKE CESTE d.o.o. za upravljanje, građenje i održavanje državnih cesta, Vončinina 3, 10000 Zagreb, Sektor za studije i projektiranje, Odjel za studije, zakonsku i tehničku regulativu, Broj 300/100/2011-515/2-DS od 30.studenoga 2011..

Ista su već bila ugrađena u Nacrt prijedloga PPUG Pakraca te nije bilo potrebno unositi dodatne izmjena/dopuna u elaborat Plana (preslici očitovanja su u prilogu ovog Izvješća). Po provedenoj prethodnoj raspravi održanoj 17. listopada 2011. godine, a sukladno članku 84. Zakona, nositelj izrade pripremljeno Izvješće o prethodnoj raspravi s Nacrtom prijedloga Izmjene i dopune PPUG Pakraca dostavio je gradonačelniku Grada Pakraca kao izvršnom tijelu jedinice lokalne samouprave temeljem kojih je utvrđen Prijedlog Izmjene i dopune PPUG Pakrac za javnu raspravu.

Gradonačelnik je 05. prosinca 2011. godine razmotrio Nacrt prijedloga Izmjene i dopune PPUG Pakraca i navedeno Izvješće te Zaključkom (Klasa: 350-01/11-01/02 Urbroj: 2162-07/01-11-66), utvrdio Prijedlog Izmjene i dopune PPUG Pakraca za javnu raspravu.

Istim Zaključkom, a sukladno odredbama od čl. 85. do čl. 90. ZPUG-a, određen je način i postupak provođenja javne rasprave o Prijedlogu Izmjene i dopune PPUG Pakraca, te način i sudjelovanje sudionika u javnoj raspravi, i to:

- trajanje javne rasprave - 11 dana, od 19. prosinca 2011. godine do 30. prosinca 2011. godine u velikoj vijećnici Grada Pakraca, Trg bana Josipa Jelačića 18, u vremenu od 8,00 do 15,00 sati svaki radni dan;
- tijekom javne rasprave mogu se dati primjedbe, prijedlozi, mišljenja i očitovanja na Prijedlog Izmjene i dopune PPUG Pakraca u pisanom obliku Nositelju izrade, upisivanjem u knjigu primjedbi ili davanjem primjedbi i prijedloga u zapisnik na javnom izlaganju.
- objava javne rasprave – 08. prosinca 2011. godine u „Šlužbenom glasniku Grada Pakraca, br. 08/11“, 09. prosinca 2011. u dnevnom tisku „Večernjem listu“, zatim na Županijskom radiju Požega i na službenim Web stranicama Grada Pakrac;
- javno izlaganje – 21. prosinca 2011. godine u 11,00 sati u Gradskoj vijećnici Grada Pakraca, Trg bana Josipa Jelačića 18;

Obavijest o provođenju javne rasprave o Prijedlogu Izmjene i dopune PPUG Pakraca objavljen je 08. prosinca 2011. godine u službenom glasniku („Službeni glasnik Grada Pakraca“, br. 08/11), 09. prosinca u dnevnom tisku „Večernji list“, na službenim Web stranicama Grada Pakraca, Ministarstva zaštite okoliša, prostornog uređenja i graditeljstva i Požeško-slavonske županije i radijo Daruvaru (prije početka javne rasprave i za vrijeme trajanja javne rasprave).

Osim objave iz čl. 86. ZPUG-a, Nositelj izrade, sukladno čl. 87. ZPUG-a, dostavio je i posebnu pisanu obavijest o javnoj raspravi tijelima i osobama određenim posebnim propisima koja su dala zahtjeve (podatke, planske smjernice i propisane dokumente) za izradu Izmjene i dopune PPUG Pakraca iz područja svog djelokruga, te drugim sudionicima koji sudjeluju u izradi Plana, a prema Odluci o izradi Izmjene i dopune PPUG Pakraca i Odluci o izmjeni i dopuni Odluke o Izmjeni i dopuni Prostornog plana uređenja Grada Pakraca, i to:

1. POŽEŠKO-SLAVONSKA ŽUPANIJA

Upravni odjel za gospodarstvo i graditeljstvo, Ispostava Pakrac

2. URED DRŽAVNE UPRAVE U POŽEŠKO-SLAVONSKOJ ŽUPANIJI

Ispostava Pakrac

3. MINISTARSTVO KULTURE, Uprava za zaštitu kulturne baštine

Konzervatorski odjel u Požegi, M. Peića 3, 34000 Požega

4. HRVATSKE ČESTE d.o.o., Središnji ured, Vončinina 3, Zagreb

5. HRVATSKE ŽELJEZNICE, Služba za planiranje i strategijski razvoj, Mihanovićeve 12, Zagreb

6. HRT, ODAŠILJAČI I VEZE, Plansko tehnološki odjel, Prisavlje 3, Zagreb

7. HRVATSKE ŠUME, Uprava šuma Podružnica Bjelovar, J. Haulika 23a, Bjelovar

8. HRVATSKE ŠUME, Šumarija Pakrac, Križnog puta 18, Pakrac

9. HRVATSKE POŠTE, Središnja pošta Požega, Poštanski ured Pakrac

10. HRVATSKA AGENCIJA ZA POŠTU I ELEKTRONIČKE KOMUNIKACIJE, Jurišićeva 13, Zagreb
11. HEP- d.d. ZAGREB, Distribucijsko područje elektra Križ, Pogon Lipik
12. HEP- d.d. ZAGREB, Distribucijsko područje elektra Križ, Trg sv. Križa 7, Križ
13. HRVATSKE VODE, Vodnogospodarska ispostava Ilova-Pakra
14. HRVATSKE VODE, Ulica grada Vukovara 220, Služba razvitka i katastra, Služba korištenje i gospodarenje vodama, Služba zaštite voda od onečišćenja i zagađenja, Služba zaštite od štetnog djelovanja voda, Zagreb
15. KOMUNALAC d.o.o., Pakrac, Križnog puta 18
16. GRAD LIPIK, Marije Terezije 27, Lipik
17. OPĆINA OKUČANI, Trg dr. Franje Tuđmana 1, Okučani
18. OPĆINA DEŽANOVAC, Dežanovac 308A, Dežanovac
19. OPĆINA SIRAC, Stjepana Radića 120/1, Sirać
20. OPĆINA BRESTOVA, Požeška 76, Brestovac
21. OPĆINA CERNIK, Frankopanska 117, Cernik
22. ŽUPANIJSKA UPRAVA ZA CESTE, M. Gupca 6, Požega
23. VIPnet d.o.o., Vrtni put 1, Zagreb
24. HEP – PRIJENOS, Sektor za izgradnju i investicije, Odjel za pripremu izgradnje i izgradnju, Vukovarska 37, Zagreb
25. Metronet telekomunikacijed.d. Zagreb, Ulica grada Vukovara 269 d, Zagreb
26. T- Mobile Hrvatska d.o.o., Ulica grada Vukovara 23, Zagreb
27. INA – INDUSTRIJA NAFTE d.d. , Sektor za proizvodnju nafte i plina, Služba za proizvodnju i razrade – Hrvatska – kopno, PJ za upravljanje projektima u proizvodnji, Avenija V. Holjevca 10, Zagreb
28. MINISTARSTVO KULTURE, Uprava za zaštitu prirode, Savska cesta 41/20, Zagreb
29. MINISTARSTVO ZAŠTITE OKOLIŠA, PROSTORNOG UREĐENJA I GRADITELJSTVA, Uprava za inspekcijske poslove, Urbanistička inspekcija, Vinogradska 25, Zagreb
30. MINISTARSTVO UNUTARNJIH POSLOVA, Policijska uprava Požeško-slavonska, Inspektorat za zaštitu od požara, Josipa Runjanina 1, Požega
31. Požeško-slavonska županija, Županijski zavod za prostorno uređenje, Županijska 7, Požega
32. Bjelovarsko-bilogorska županija, Ante Starčevića 8, Bjelovar
33. Brodsko-posavska županija, Petra Krešimira IV, Slavonski Brod
61. MINISTARSTVO OBRANE, Uprava za materijalne resurse, Služba za nekretnine, graditeljstvo i zaštitu okoliša, Trg kralja Petra Krešimira IV. br. 1, 10000 Zagreb, ili Sarajevska bb,
62. Ministarstvo poljoprivrede, ribarstva i ruralnog razvoja, Uprava za poljoprivredno zemljište, Ulica grada Vukovara 78, 10000 Zagreb,
63. Ministarstvo poljoprivrede, ribarstva i ruralnog razvoja, Uprava za veterinarstvo, Ulica grada Vukovara 78, 10000 Zagreb,
64. Ministarstvo regionalnog razvoja, šumarstva i vodnog gospodarstva, Uprava za gospodarenje vodama, Babonićeva 121, 10000 Zagreb,
65. Državna uprava za zaštitu i spašavanje, Područni ured za zaštitu i spašavanje Požega,
66. HRC SISAK, Ante Kovačića 10, Sisak
67. DGU, Područni ured za katastar Požega, Županijska 11/1, Požega
68. PLINACRO d.o.o. ČLAN INA GRUPE, Savska cesta 88a, 10000 Zagreb,
69. Optima d.d. Savska 5, Zagreb
70. HT Hrvatske telekomunikacije d.d. Regija 4 – Istok, Alojzija Stepinca 8B, 31000 Osijek
71. Zavod za prostorno uređenje Bjelovarsko-bilogorske županije, Ante Starčevića 8, 43000 Bjelovar
72. Zavod za prostorno uređenje Brodsko-posavske županije, Petra Krešimira IV 1, 35000 Slavonski Brod
73. Turistička zajednica Požeško-slavonske županije, Županijska 7, 34000 Požega,
74. Županijska razvojna agencija, Županijska 7, 34000 Požega
75. Centar za socijalnu skrb Pakrac, P. Preradovića 1, Pakrac

76. Hrvatski zavod za poljoprivrednu savjetodavnu službu, Odsjek Požeško-slavonske županije, Kaptol,
77. Hrvatski zavod za poljoprivrednu savjetodavnu službu, Ispostava Pakrac, Trg bana J. Jelačića 18, Pakrac,
78. Hrvatska gospodarska komora, Vukovarska 6. Požega
79. Odašiljači iveze d.o.o., Ulica grada Vukovara 284, 10000 Zagreb
80. UPKH- Udruga pokretnih komunikacija Hrvatske, Nova Ves 50, Zagreb
81. UDU u Požeško-slavonskoj županiji, Odsjek za gospodarstvo, Županijska 11, 34000 Požega,
82. Hrvatski zavod za zdravstveno osiguranje, Republike Hrvatske 1, Požega
83. Hrvatske šume, Uprava šuma podružnica Požega, Milke Trnine 2, 34000 Požega,
84. Hrvatske šume, Uprava šuma podružnica Nova Gradiška, J.J.Strosmayera 11, 35400 Nova Gradiška,
85. Tele 2 d.o.o. za telekomunikacijske usluge, Ulica grada Vukovara 269 d, 10000 Zagreb,
86. Ministarstvo regionalnog razvoja, šumarstva i vodnog gospodarstva, Uprava šumarstva, Babonićeva 121, 10000 Zagreb,
87. CCCA-Agencija za civilno zrakoplovstvo, Ulica grada Vukovara 269d, Zagreb
61. Mjesni odbori-svi

Nakon objave javne rasprave, Prijedlog Izmjene i dopune PPUG Pakraca, stavljen je na **javni uvid** u trajanju od 11 dana, i to od 19. prosinca 2011. do 30. prosinca 2011. godine u prostorijama nositelja izrade Upravnog odjela za graditeljstvo i komunalnu djelatnost Grada Pakraca, Trg bana Josipa Jelačića 18. u Pakracu, svakog radnog dana od 08,00 do 15,00 sati. Prijedlog Izmjena i dopuna PPUG Pakraca koji je utvrđen za javnu raspravu sadrži tekstualni (Odredbe za provođenje) i grafički dio Plana te Sažetak za javnost koji su dostupni svim sudionicima na mjestima javnog uvida i za vrijeme njegovog trajanja. Tijekom javne rasprave sudionici su mogli:

- dati prijedloge i primjedbe u zapisnik za vrijeme javnog izlaganja – fotokopija zapisnika s popisom prisutnih je u prilogu ovog Izvješća;
- upisati prijedloge i primjedbe u knjigu primjedbi koja se obvezno nalazi uz prijedlog prostornog plana o kojem se provodi javna rasprava - fotokopije dostavljenih primjedbi su u prilogu ovog Izvješća;
- uputiti Nositelju izrade pisane prijedloge i primjedbe u roku određenom u objavi o javnoj raspravi - fotokopije dostavljenih primjedbi su u prilogu ovog Izvješća;

Za vrijeme javnog uvida Nositelj izrade organizirao je 21.prosinca 2011. godine s početkom u 11,00 sati **javno izlaganje** u Gradskoj vijećnici Grada Pakraca, radi obrazloženja rješenja, smjernica i mjera koje daju nositelj izrade, izrađivači i prema potrebi drugi stručnjaci koji sudjeluju u izradi Izmjena i dopuna PPUG Pakraca.

Prezentaciju Prijedloga Izmjena i dopuna PPUG Pakraca proveo je Izrađivač, te pozvao prisutne na raspravu u cilju kvalitetnog iskazivanja eventualnih mišljenja, smjernica ili preporuka.

Na samoj raspravi bilo je nekih očitovanja/prijedloga/primjedbi, a prisutni su se izjasnili i da će svoja očitovanja s primjedbama i prijedlozima (ukoliko će ih dodatno imati) dostaviti u pismenom obliku u predviđenom roku ili upisati knjigu primjedbi.

Pitanja, prijedlozi i mišljenja sudionika javne rasprave danih za vrijeme javnog izlaganja te odgovore na pitanja koje su dale stručne osobe evidentirane su **zapisnikom**, koji je, zajedno s **popisom prisutnih**, sastavni dio ovog Izvješća.

U nastavku ovog Izvješća dan je popis sudionika koji su u predviđenom roku dali svoja očitovanja, prijedloge i primjedbe na Prijedlog Izmjena i dopuna PPUG Pakraca:

- sudionici koji su svoja očitovanja, primjedbe i prijedloge **pismenim putem** uputili nositelju izrade:
 1. **KASAČKI KLUB DIAMANT**, Šeovica Lipička 3, dana 15. prosinca – zaprimljeno 16. prosinca 2011.
 2. **MIROSLAV KOLAR, J.J.Strossmayera 49, 34550 Pakrac**, od 19. prosinca 2011. - zaprimljeno 19. prosinca 2011.
 3. **PETKOVIĆ MILORAD, A. Kovačića 8, 51000 Rijeka**, od 19 prosinca 2011. - zaprimljeno 20. prosinca 2011.
 4. **VIPnet d.o.o.**, Vrtni put 1, 10002 Zagreb, pp 470 , od 19 prosinca 2011. - zaprimljeno 21. prosinca 2011.
 5. **MINISTARSTVO KULTURE**, Uprava za zaštitu kulturne baštine, Konzervatorski odjel u Požegi, M. Peića 3, 34000 Požega, zaprimljeno 21. prosinca 2011.
 6. **HRVATSKI TELEKOM d.d.**, Odjel za upravljanje dokumentacijom, energetska strojarskom i mrežnom infrastrukturuom, Savska cesta 32, Zagreb, od 20. prosinca 2011. - zaprimljeno 27. prosinca 2011.
 7. **PLINACRO d.o.o.**Zagreb, Savska cesta 88a, 10000 Zagreb, Klasa: PL-11/5475 , Urbroj: NIIK1-11-3 od 22. prosinca 2011. - zaprimljeno 28. prosinca 2011.
 8. **MAROŠEVIĆ ANTE**, Kardinala A. Stepinca 4, 34550 Pakrac, od 28. prosinca 2011.– zaprimljeno 29.12.2011.
- sudionici koji su svoja očitovanja, primjedbe i prijedloge **upisali u knjigu primjedbi**:
 9. **BOŽENA PAVLEK GOMBOC** – ispred PLINACRO D.O.O. – upisano 19. prosinca 2011.
 10. **MIROSLAV IVANČIĆ**, 105 brigade 11, Pakrac - upisano 22. prosinca 2011.

Zbog različitog načina izražavanja stavova prema dijelovima Plana i temama Plana, od načelnih do konkretnih primjedbi od mišljenja i sugestija do upita i obavijesti, dani su sljedeći oblici očitovanja:

- Primjedba se prihvaća
- Primjedba se ne prihvaća s obrazloženjem
- Primjedba se djelomično prihvaća s obrazloženjem
- Daje se tumačenje ovisno o pitanju ili konstataciji (ne odnosi se na Plan, Plan sadrži na odgovarajući način i sl.).

PREGLED OČITOVANJA, PRIJEDLOGA I PRIMJEDBI S JAVNE RASPRAVE						
	Broj dokumenata (sudionika)	Broj primjedbi	Prihvaćeno	Nije prihvaćeno	Djelomično prihvaćeno	Daje se tumačenje
Dostavljeno pismenim putem	8	8	4	1	2	1
Upisano u knjigu primjedbi	2	2	1	-	1	-
UKUPNO:	10	10	5	1	3	1

Po provedenoj javnoj raspravi Nositelj izrade pripremljeno Izvješće o javnoj raspravi s odgovorima, stavovima i obrazloženjima odgovornog voditelja na primjedbe, prijedloge i očitovanja dostavlja izvršnom tijelu jedinice područne (regionalne) samouprave na usvajanje. Nastavno, u skladu s prihvaćenim očitovanjima, mišljenjima, primjedbama i prijedlozima u Izvješću o javnoj raspravi izrađuje se Nacrta konačnog prijedloga Izmjena i dopuna PPUG Pakraca koji se dostavlja tijelima i osobama određenim posebnim propisima radi davanja mišljenja o poštivanju zahtjeva iz članka 79. odnosno očitovanja iz članka 90. ZPUG-a, i to:

1. prethodnu suglasnost Ministarstva kulture:

- a) **Uprave za zaštitu kulturne baštine**, Konzervatorskog odjela u Požegi, Trg Matka Peića 3, 34 000 Požega, na temelju članka 56. st.3. Zakona o zaštiti i očuvanju kulturnih dobara („NN“, br. 69/99, 151/03, 157/03 - ispravak, 87/09, 88/10),
- b) **Uprave za zaštitu prirodne baštine**, Savska cesta 41/20, 10 000 Zagreb, na temelju članka 124. stavka 3. Zakona o zaštiti prirode („NN“, br. 70/05, 139/08),

2. prethodno mišljenje Ministarstva regionalnog razvoja, šumarstva i vodnog gospodarstva, Zagreb, Babonićeva 121, 10 000 Zagreb, i to od:

- a) **Uprave za šumarstvo**, na temelju članka 37. stavka 2. Zakona o šumama („NN“, br. 140/05, 82/06, 129/08, 80/10 i 124/10),
- b) **Uprave gospodarenja vodama**, temeljem članka 36. Zakona o vodama („NN“, br. 153/09.),

3. suglasnost Ministarstva poljoprivrede, ribarstva i ruralnog razvoja, Ulica grada Vukovara 78, 10 000 Zagreb, i to:

- a) **Uprave za poljoprivredno zemljište**, temeljem članka 21. stavka 3. Zakona o poljoprivrednom zemljištu, („NN“, br. 152/08, 21/10), i
- b) **Uprave za veterinarstvo**, temeljem članka 30. Zakona o stočarstvu („NN“, br. 70/97, 36/98, 151/03, 132/06) i članka 11. Izmjena i dopuna Zakona o stočarstvu („NN“, br. 132/06),

4. mišljenje Ministarstva obrane, Uprave za materijalne resurse, Službe za nekretnine, graditeljstvo i zaštitu okoliša, Trg kralja Petra Krešimira IV. br. 1, 10 000 Zagreb, na temelju članka 18. Zakona o obrani („NN“, br. 33/02, 58/02, 76/07, 153/09) i Pravilnika o zaštitnim i sigurnosnim zonama vojnih objekata („NN“, br. 175/03),

5. suglasnost Državne uprave za zaštitu i spašavanje, Područnog ureda za zaštitu i spašavanje Požega, Kralja Krešimira 1, 34 000 Požega, temeljem članka 35. Zakona o zaštiti i spašavanju („NN“, br. 174/04, 79/07, 38/09) i članka 35. Uredbe o unutarnjem ustrojstvu Državne uprave za zaštitu i spašavanje („NN“, br. 83/08) i članka 24r. Zakona o unutarnjim poslovima („NN“, br. 29/91, 73/91, 19/92, 33/92, 76/94, 161/98, 128/99, 29/00, 53/00),

6. mišljenje Hrvatske agencije za poštu i elektroničke komunikacije, Jurišićeva 13, 10 000 Zagreb, temeljem članka 26. stavka 5. Zakona o elektroničkim komunikacijama („NN“, br. 73/08).

Sukladno čl. 95. ZPUG-a, Nacrt konačnog prijedloga Plana, Izvješće o javnoj raspravi i navedena mišljenja/suglasnosti razmatra Gradonačelnik grada Pakraca i utvrđuje **Konačni prijedlog Plana**.

Prije donošenja Plana, temeljem članka 98. ZPUG-a, Nositelj izrade dužan je pribaviti **suglasnost Župana** Požeško-slavonske županije, odnosno tijela koje on ovlasti, uz prethodno mišljenje Zavoda za prostorno uređenje Požeško-slavonske županije.

Izmjene i dopune PPUG Pakraca donosi gradsko vijeće grada Pakraca.

ODGOVORI, STAVOVI I OBRAZLOŽENJA IZRAĐIVAČA na primjedbe, prijedloge i očitovanja

Odgovori, stavovi i obrazloženja izrađivača na primjedbe, prijedloge i očitovanja sudionika javne rasprave dostavljena i/ili upisana u knjigu primjedbi u predviđenom roku (preslici primjedbi, prijedloga i očitovanja su u privitku ovog Izvješća), daju se u nastavku ovog Izvješća:

➤ **primjedbe, prijedlozi i očitovanja sudionika upućeni pismenim putem nositelju izrade:**

1. **KASAČKI KLUB DIAMANT**, Šeovica Lipička 3, dana 15. prosinca – zaprimljeno 16. prosinca 2011. – *izgradnja hipodroma na predloženom području*

Primjedba se ne prihvaća.

Obrazloženje:

Sukladno Zakonu o prostornom uređenju i gradnji (NN br. 76/07, 38/09, 55/11 i 90/11 – u daljnjem tekstu ZPUG), u Prostornom planu Požeško-slavonske županije (u daljnjem tekstu PPP-SŽ) određena su područja ugostiteljsko-turističke i druge namjene izvan naselja (položaj, vrsta te najveći kapacitet, veličina i vrsta) i smjernice za utvrđivanje izdvojenih građevinskih područja te namjene. Nadalje, Izmjenom i dopunom PPP-SŽ iz 2011. godine ("Požeško - slavonski službeni glasnik", broj 04/11) nije određeno područje za izgradnju predloženog hipodroma, jer za vrijeme izrade Plana nije ni podnesen prijedlog za utvrđivanje istog. Obzirom da se, sukladno ZPUG-u, dokument prostornog uređenja užeg područja mora uskladiti s dokumentom prostornog uređenja šireg područja, odnosno prostorni planovi lokalne razine moraju uskladiti s dokumentom prostornog uređenja državne, odnosno područne (regionalne) razine, ovim Izmjenama i dopunama nije moguće odrediti područje za izgradnju predmetnog područja za izgradnju hipodroma.

Isti prijedlog biti će razmatran pri izradi sljedećih izmjena i dopuna PPP-SŽ te nastavno izradi Izmjena i dopuna PPUG Pakraca, uz naravno ponovljeni prijedlog tijekom izrade gore navedenih planova.

2. **MIROSLAV KOLAR**, J.J.Strossmayera 49, 34550 Pakrac, od 19. prosinca 2011. - zaprimljeno 19. prosinca 2011. – *proširenje GP naselja Pakrac (k.č.2152/2)*

Primjedba se djelomično prihvaća.

Obrazloženje:

Primjedba se prihvaća za dio predložene čestice k.č.br. 2152/2 k.o.Pakrac, a prema kartografskom prikazu „4. Građevinska područja naselja, 4.27. Pakrac“ u mjerilu 1:5000, koji je dio Nacrta konačnog prijedloga Izmjena i dopuna PPUG Pakraca.

3. **PETKOVIĆ MILORAD**, A. Kovačića 8, 51000 Rijeka, od 19 prosinca 2011. - zaprimljeno 20. prosinca 2011. - *proširenje GP naselja Kraguj (prema priloženom katastru)*

Primjedba se prihvaća.

4. **VIPnet d.o.o.**, Vrtni put 1, 10002 Zagreb, pp 470 , od 19 prosinca 2011. - zaprimljeno 21. prosinca 2011. -

Primjedbe se prihvaćaju.

5. **MINISTARSTVO KULTURE**, Uprava za zaštitu kulturne baštine, Konzervatorski odjel u Požegi, M. Peića 3, 34000 Požega, zaprimljeno 21. prosinca 2011.

Primjedba se prihvaća.

Pregledna tabela kulturnih dobara na području grada Pakraca, dostavljena od strane Ministarstvo kulture, Uprava za zaštitu kulturne baštine, Konzervatorski odjel u Požegi, tijekom izrade Nacrta prijedloga Izmjena i dopuna PPUG Pakraca, tražena nadopuna je ugrađena/ iskorrigirana je sukladno danim podacima za vrijeme trajanja javne rasprave.

6. **HRVATSKI TELEKOM d.d.**, Odjel za upravljanje dokumentacijom, energetsko strojarском i mrežnom infrastrukturom, Savska cesta 32, Zagreb, od 20. prosinca 2011. - zaprimljeno 27. prosinca 2011.

Daje se tumačenje:

S obzirom da je dana samo konstatacija da nema primjedbi/prijedloga, nema dodatnih izmjena/dopuna u elaborat Plana.

7. **PLINACRO d.o.o.** Zagreb, Savska cesta 88a, 10000 Zagreb, Klasa: PL-11/5475 , Urbroj: NIIK1-11-3 od 22. prosinca 2011. - zaprimljeno 28. prosinca 2011.

Primjedba se prihvaća.

8. **MAROŠEVIĆ ANTE**, Kardinala A. Stepinca 4, 34550 Pakrac, od 28. prosinca 2011.– zaprimljeno 29.12.2011. - *proširenje GP naselja Omanovac (prema priloženom katastru) za proširenje turističko-rekreacijskih sadržaja – ČANTALO*

Primjedba se djelomično prihvaća.

Obrazloženje:

Primjedba se prihvaća u dijelu koji se odnosi na mogućnost legalizacije izgrađene drvene kuće - etno muzeja, ali kao građevine izvan građevinskog područja, u okviru turističko - rekreacijske zone "Čantalo", koja je predviđena PPUG-om Pakraca iz 2007. godine, bez mogućnosti izgradnje drugih građevina.

Naime, izletište (odmorište) "Čantalo", smješteno uz državnu cestu pokraj naselja Omanovac, s već uređenim pristupnim putovima, pješačkim stazama, putokazima, odmorištima s drvenim stolovima i klupama, sportskim terenima i igralištima, drvenim nadstrešnicama, mjestima za ognjišta/ložišta za piknik u prirodi i drugim sadržajima, uključeno je PPUG-om Pakraca iz 2007. godine u turističku ponudu kao izletničko –

rekreacijsku zonu. U toj zoni nije predviđena gradnja građevina, već je dozvoljeno isključivo hortikulturno uređenje krajobraza uz mogućnost gradnje pristupnih putova, pješačkih i drugih staza (trim, biciklističke, planinarske, konjičke), postavljanje urbane opreme, info i edukativnih ploča, putokaza, odmorišta sa drvenim stolovima i klupama, drvenih nadstrešnica, određena mjesta za ognjišta/ložišta za piknik u prirodi i sl. Kroz Odredbe za provođenje ovih Izmjena i dopuna PPUG Pakraca u okviru turističko - rekreacijske zone "Čantalo", dana je mogućnost, uz navedeno, gradnja etno kuće /muzeja na način kako slijedi (pročišćeni tekst):

„391. Na lokaciji izletničko – rekreacijskog područja "Čantalo" **planira se** hortikulturno uređenje krajobraza uz mogućnost gradnje pristupnih putova, pješačkih i drugih staza iz točke (336.) ovih Odredbi, postavljanje urbane opreme, info i edukativnih ploča, putokaza, odmorišta sa drvenim stolovima i klupama, drvenih nadstrešnica, određena mjesta za ognjišta/ložišta za piknik u prirodi i sl., **te gradnja etno kuće/muzeja.**

Etno kuća/muzej služiti će u svrhu postavljanja etno zbirke starina u kojoj se nalaze razna oruđa, alatke, pomagala i ostali sadržaji koji prezentiraju nekadašnji način života.

Etno kuća može se koristiti i u svrhu noćenja, odnosno na način kako je takav način korištenja organiziran u drugim zgradama rekreacijske namjene iz točke 336. ovih Odredbi.

Etno kuća mora biti građena kao drvena, oblikovana sukladno osobitostima lokacije, okolnog područja, krajolika i ambijenta te ostalim elementima oblikovanja izletničko-rekreacijskog područja.

Kuća može imati prizemlje i potkrovlje (sa ili bez galerije).“

➤ **primjedbe, prijedlozi i očitovanja sudionika upisani u knjigu primjedbi:**

9. BOŽENA PAVLEK GOMBOC – ispred PLINACRO d.o.o. – upisano 19. prosinca 2011.

Primjedba se prihvaća.

10. MIROSLAV IVANČIĆ, 105 brigade 11, Pakrac - upisano 22. prosinca 2011. - proširenje GP naselja Pakrac (k.č.br. 1808/ , 1808/7).

Primjedba se djelomično prihvaća.

Obrazloženje:

Primjedba se prihvaća za predloženu česticu k.č.br. 1808/5 i dio čestice 1808/7 k.o.Pakrac u širini cca 20 m, a prema kartografskom prikazu „4. Građevinska područja naselja, 4.27. Pakrac“ u mjerilu 1:5000, koji je dio Nacrta konačnog prijedloga Izmjena i dopuna PPUG Pakraca.

Prostorni plan uređenja grada Pakraca

Izmjene i dopune

IZVJEŠĆE O JAVNOJ RASPRAVI

**Odgovore na dobivene primjedbe i prijedloge,
usuglašene sa stavovima Grada Pakraca,
kao odgovorni voditelj izrade
Izmjena i dopuna PPUG Pakraca pripremila:**

Renata Madunić Hajek
Renata Madunić Hajek, mag.ing.arch.
Ovlaštena arhitektica urbanistica
ZAVOD ZA PROSTORNO UREĐENJE
POŽESKO-SLAVONSKE ŽUPANIJE
Požega
A 3644



Sastavni dio ovog Izvješća su sljedeći dokumenti:

1. Preslika Zaključka Gradonačelnika o utvrđivanju Prijedloga Izmjena i dopuna PPUO Pakraca za javnu raspravu
2. Preslika Posebne obavijesti o provođenju javne rasprave dostavljene svim sudionicima prema Zakonu
3. Preslika Obavijesti o provođenju javne rasprave o Prijedlogu Izmjene i dopune Prostornog plana uređenja grada Pakraca
4. Preslika Zaključka o provođenju javne rasprave objavljene u „Službenom glasniku grada Pakraca“,
5. Preslika Obavijesti o provođenju javne rasprave objavljene u „Večernjem listu“,
6. Preslika Zapisnika s javnog izlaganja s popisom prisutnih
7. Preslike svih očitovanja, primjedbi i prijedloga zaprimljenih tijekom javne rasprave

PROČELNICA

Marija Čar, ing. građ



Temeljem članka 84. stavak 2. Zakona o prostornom uređenju i gradnji („NN“, br. 76/07, 38/09, 55/11 i 90/11) i članka 36 Statuta Grada Pakraca ("Službeni glasnik Grada Pakraca", br. 4/09), Gradonačelnik Grada Pakraca donio je 05. prosinca 2011. godine

ZAKLJUČAK o utvrđivanju Prijedloga Izmjene i dopune prostornog plana uređenja Grada Pakraca

I.

Utvrđuje se Prijedlog Izmjene i dopune prostornog plana uređenja Grada Pakraca (u daljnjem tekstu: Izmjene i dopune PPUG Pakraca) za javnu raspravu.

II.

Prijedlog Izmjene i dopune PPUG Pakraca sadrži tekstualni i grafički dio plana te sažetak za javnost.

III.

Prijedlog Izmjene i dopune PPUG Pakraca upućuje se na javnu raspravu koja se sastoji od javnog uvida i javnog izlaganja. Obavijest o upućivanju na javnu raspravu objavit će se u dnevnom tisku, službenom glasilu i/ili na lokalno uobičajen način javnog priopćavanja i putem web-stranica Grada Pakraca, Požeško-slavonske županije i Ministarstva zaštite okoliša, prostornog uređenja i graditeljstva.

IV.

Javni uvid u Prijedlog Izmjene i dopune PPUG Pakraca trajat će od 19. do 30. prosinca 2011. godine, a može se izvršiti svakog radnog dana od 8⁰⁰ – 15⁰⁰ sati u prostorijama nositelja izrade Upravnog odjela za graditeljstvo i komunalnu djelatnost Grada Pakraca, Trg bana Josipa Jelačića 18, u Pakracu.

V.

Javno izlaganje radi obrazloženja rješenja iz Prijedloga Izmjene i dopune PPUG Pakraca održat će se 21. prosinca 2011. godine u 11⁰⁰ sati, u Gradskoj vijećnici Grada Pakraca, Trg bana Josipa Jelačića 18, u Pakracu.

VI.

Primjedbe i prijedlozi, te očitovanja na Prijedlog Izmjene i dopune PPUG Pakraca mogu se dati na slijedeći način:

1. Državna tijela, pravne osobe s javnim ovlastima i tijela jedinice lokalne i područne (regionalne) samouprave dostavljaju očitovanje u pisanom obliku nositelju izrade – Upravnom odjelu za graditeljstvo i komunalnu djelatnost Grada Pakraca, Trg bana Josipa Jelačića 18, 34550 Pakrac, najkasnije do 30. prosinca 2011. godine, ili na javnom izlaganju.
2. Građani i udruge:
 - upisivanjem primjedbi i prijedloga u Knjigu primjedbi koja se nalazi uz Prijedlog Plana tijekom javnog uvida,
 - davanjem primjedbi i prijedloga u zapisnik na javnom izlaganju koje će se održati 21. prosinca 2011. godine,
 - davanjem primjedbi i prijedloga u pisanom obliku, na adresu: Upravni odjel za graditeljstvo i komunalnu djelatnost Grada Pakraca, Trg bana Josipa Jelačića 18, 34550 Pakrac, najkasnije do 30. prosinca 2011. godine.

Prijedlozi i primjedbe koji nisu dostavljeni u roku ili nisu čitko napisani i potpisani imenom i prezimenom, uz adresu podnositelja, kao i primjedbe i prijedlozi koji se ne odnose na predmet izrade Izmjene i dopune PPUG Pakraca, neće se uzeti u obzir u pripremi Izvješća o javnoj raspravi.

VII.

Za provođenje ovog Zaključka te poduzimanje svih drugih potrebnih radnji, sukladno Zakonu o prostornom uređenju i gradnji zadužuje se Upravni odjel za graditeljstvo i komunalnu djelatnost Grada Pakraca kao Nositelj izrade Izmjene i dopune PPUG Pakraca.

VIII.

Ovaj Zaključak bit će objavljen u „Službenom glasniku Grada Pakraca“.

GRAD PAKRAC

Klasa : 350-01/11-01/02
Urbroj:2162-07/01-11-66
Pakrac, 05. prosinca 2011.g

GRADONAČELNIK:
mr.sc. Davor Huška dipl.oec.





REPUBLIKA HRVATSKA
POŽEŠKO-SLAVONSKA ŽUPANIJA
GRAD PAKRAC
Upravni odjel za graditeljstvo i
komunalne djelatnosti

Klasa : 350-01/11-01/02
Ur.broj: 2162-07/01-11-68
Pakrac, 08.prosinca 2011.g.

ZAVOD ZA PROSTORNO UREĐENJE POŽEŠKO-SLAVONSKOŽUPANIJE P O Ž E Š K A		
Šifra	2162-07/01-11-68	
Klasifikacijski znak	Org. j.	
Ispravnosni broj	Pril.	Vrij.

SVIMA

**PREDMET: Posebna obavijest o javnoj raspravi o Prijedlogu Izmjene i dopune
Prostornog plana uređenja Grada Pakraca**
- dostavlja se

Temeljem članka 87. Zakona o prostornom uređenju i gradnji („NN“, br. 76/07, 38/09, 55/11 i 90/11 – u daljnjem tekstu: Zakon), dostavljamo vam posebnu obavijest o javnoj raspravi o **Prijedlogu Izmjene i dopune Prostornog plana uređenja Grada Pakraca** (- u daljnjem tekstu: Izmjene i dopune PPUG Pakraca).

Javna rasprava sastoji se od javnog uvida i javnog izlaganja.

JAVNI UVID trajat će od 19. prosinca 2011. do 30. prosinca 2011. godine i provest će se u prostorijama nositelja izrade Upravnog odjela za graditeljstvo i komunalnu djelatnost Grada Pakraca u Pakracu, Trg bana Josipa Jelačića 18, i na web-stranicama Grada.

JAVNO IZLAGANJE održat će se u Gradskoj vijećnici Grada Pakraca, Trg bana Josipa Jelačića 18, Pakracu, (u srijedu) 21. prosinca 2011. godine s početkom u 11⁰⁰ sati.

Primjedbe i prijedlozi, te očitovanja na Prijedlog Izmjene i dopune PPUG Pakraca mogu se dati na sljedeći način:

1. Državna tijela, pravne osobe s javnim ovlastima i tijela jedinice lokalne i područne (regionalne) samouprave dostavljaju očitovanje u pisanom obliku nositelju izrade – Upravnom odjelu za graditeljstvo i komunalnu djelatnost Grada Pakraca, Trg bana Josipa Jelačića 18, 34550 Pakrac, najkasnije do 30. prosinca 2011. godine, ili na javnom izlaganju.

Sukladno članku 90. stavak 1. Zakona, ako u roku do 30. prosinca 2011. godine nadležna tijela i tijela i tijela jedinica lokalne samouprave ne dostave pisano očitovanje na Prijedlog Izmjene i dopune PPUG Pakraca, smatrat će se da nemaju primjedbi.

1. Građani i udruge:

- upisivanjem primjedbi i prijedloga u Knjigu primjedbi koja se nalazi uz Prijedlog Plana tijekom javnog uvida,
- davanjem primjedbi i prijedloga u zapisnik na javnom izlaganju koje će se održati 21. prosinca 2011. godine,

- davanjem primjedbi i prijedloga u pisanom obliku, na adresu: Upravni odjel za graditeljstvo i komunalnu djelatnost Grada Pakraca, Trg bana Josipa Jelačića 18, 34550 Pakrac, najkasnije do 30. prosinca 2011. godine.

Prijedlozi i primjedbe koji nisu dostavljeni u roku ili nisu čitko napisani i potpisani imenom i prezimenom, uz adresu podnositelja, kao i primjedbe i prijedlozi koji se ne odnose na predmet izrade Izmjene i dopune PPUG Pakraca, neće se temeljem članka 90. stavka 3. uzeti u obzir u pripremi Izvješća o javnoj raspravi.

S poštovanjem!



PROČELNICA:
Marija Čar, ing.građ.

DOSTAVITI:

1. Svima,
2. Evidenciji,
3. Pismohrana,



REPUBLIKA HRVATSKA
POŽEŠKO-SLAVONSKA ŽUPANIJA
GRAD PAKRAC

Upravni odjel za graditeljstvo i
komunalne djelatnosti

Klasa : 350-01/11-01/02
Ur.broj: 2162-07/01-11- 67
Pakrac, 08.prosinca 2011.g.

Na temelju članka 86. Zakona o prostornom uređenju i gradnji („NN“, br. 76/07, 38/09, 55/11 i 90/11) i Zaključka o utvrđivanju Prijedloga Izmjene i dopune Prostornog plana uređenja Grada Pakraca za javnu raspravu, donesenog po Gradonačelniku Grada Pakraca od 05. prosinca 2011. godine, Upravni odjel za graditeljstvo i komunalnu djelatnost Grada Pakraca kao Nositelj izrade Izmjene i dopune Prostornog plana uređenja Grada Pakraca objavljuje

O B A V I J E S T
O PROVOĐENJU JAVNE RASPRAVE
O PRIJEDLOGU IZMJENE I DOPUNE PROSTORNOG PLANA
UREĐENJA GRADA PAKRACA

I.

Provodi se javna rasprava o Prijedlogu Izmjene i dopune Prostornog plana uređenja Grada Pakraca (u daljnjem tekstu: Izmjene i dopune PPUG Pakraca), koji je utvrdio Gradonačelnik Grada Pakraca dana 05. prosinca 2011. godine.

II.

Javni uvid u Prijedlog Izmjene i dopune PPUG Pakraca trajat će (10) dana i to od 19. do 30. prosinca 2011. godine.

III.

Javni uvid u Prijedlog Izmjene i dopune PPUG Pakraca moći će se izvršiti svakog radnog dana od 8⁰⁰ – 15⁰⁰ sati u prostorijama nositelja izrade Grada Pakraca Upravnog odjela za graditeljstvo i komunalnu djelatnost, Trg bana Josipa Jelačića 18, u Pakracu te na web-stranicama Grada.

IV.

Javno izlaganje radi obrazloženja rješenja iz Prijedloga Plana održat će se 21. prosinca 2011. godine u 11⁰⁰ sati, u Gradskoj vijećnici, Trg bana Josipa Jelačića 18, u Pakracu.

V.

Primjedbe i prijedlozi, te očitovanja na Izmjene i dopune PPUG Pakraca mogu se dati na slijedeći način:

1. Državna tijela, pravne osobe s javnim ovlastima i tijela jedinice lokalne i područne (regionalne) samouprave dostavljaju očitovanje u pisanom obliku nositelju izrade – Upravnom odjelu za graditeljstvo i komunalnu djelatnost Grada Pakraca, Trg bana Josipa Jelačića 18, u Pakracu, najkasnije do 30. prosinca 2011. godine, ili na javnom izlaganju.
2. Građani i udruge:
 - upisivanjem primjedbi i prijedloga u Knjigu primjedbi koja se nalazi uz Prijedlog Plana tijekom javnog uvida,
 - davanjem primjedbi i prijedloga u zapisnik na javnom izlaganju koje će se održati 21. prosinca 2011. godine,



- davanjem primjedbi i prijedloga u pisanom obliku, na adresu: Upravni odjel za graditeljstvo i komunalnu djelatnost Grada Pakraca, Trg bana Josipa Jelačića 18, 34550 Pakrac, najkasnije do 30. prosinca 2011. godine.

Prijedlozi i primjedbe koji nisu dostavljeni u roku ili nisu čitko napisani i potpisani imenom i prezimenom, uz adresu podnositelja, kao i primjedbe i prijedlozi koji se ne odnose na predmet izrade Izmjene i dopune PPUG Pakraca, neće se uzeti u obzir u pripremi Izvješća o javnoj raspravi.

**UPRAVNI ODJEL ZA GRADITELJSTVO I
KOMUNALNU DJELATNOST GRADA PAKRACA**

Temeljem članka 84. stavak 2. Zakona o prostornom uređenju i gradnji („NN“, br. 76/07, 38/09, 55/11 I 90/11) i članka 36 Statuta Grada Pakraca ("Službeni glasnik Grada Pakraca", br. 4/09), Gradonačelnik Grada Pakraca donio je 05. prosinca 2011. godine

ZAKLJUČAK

o utvrđivanju Prijedloga

Izmjene i dopune prostornog plana uređenja Grada Pakraca

I.

Utvrđuje se Prijedlog Izmjene i dopune prostornog plana uređenja Grada Pakraca (u daljnjem tekstu: Izmjene i dopune PPUG Pakraca) za javnu raspravu.

II.

Prijedlog Izmjene i dopune PPUG Pakraca sadrži tekstualni i grafički dio plana te sažetak za javnost.

III.

Prijedlog Izmjene i dopune PPUG Pakraca upućuje se na javnu raspravu koja se sastoji od javnog uvida i javnog izlaganja. Obavijest o upućivanju na javnu raspravu objavit će se u dnevnom tisku, službenom glasilu i/ili na lokalno uobičajen način javnog priopćavanja i putem web-stranica Grada Pakraca, Požeško-slavonske županije i Ministarstva zaštite okoliša, prostornog uređenja i graditeljstva.

IV.

Javni uvid u Prijedlog Izmjene i dopune PPUG Pakraca trajat će od 19. do 30. prosinca 2011. godine, a može se izvršiti svakog radnog dana od 8⁰⁰ – 15⁰⁰ sati u prostorijama nositelja izrade Upravnog odjela za graditeljstvo i komunalnu djelatnost Grada Pakraca, Trg bana Josipa Jelačića 18, u Pakracu.

V.

Javno izlaganje radi obrazloženja rješenja iz Prijedloga Izmjene i dopune PPUG Pakraca održat će se 21. prosinca 2011. godine u 11⁰⁰ sati, u Gradskoj vijećnici Grada Pakraca, Trg bana Josipa Jelačića 18, u Pakracu.

VI.

Primjedbe i prijedlozi, te očitovanja na Prijedlog Izmjene i dopune PPUG Pakraca mogu se dati na slijedeći način:

1. Državna tijela, pravne osobe s javnim ovlastima i tijela jedinice lokalne i područne (regionalne) samouprave dostavljaju očitovanje u pisanom obliku nositelju izrade – Upravnom odjelu za graditeljstvo i komunalnu djelatnost Grada Pakraca, Trg bana Josipa Jelačića 18, 34550 Pakrac, najkasnije do 30. prosinca 2011. godine, ili na javnom izlaganju.
2. Građani i udruge:
 - upisivanjem primjedbi i prijedloga u Knjigu primjedbi koja se nalazi uz Prijedlog Plana tijekom javnog uvida,
 - davanjem primjedbi i prijedloga u zapisnik na javnom izlaganju koje će se održati 21. prosinca 2011. godine,
 - davanjem primjedbi i prijedloga u pisanom obliku, na adresu: Upravni odjel za graditeljstvo i komunalnu djelatnost Grada Pakraca, Trg bana Josipa Jelačića 18, 34550 Pakrac, najkasnije do 30. prosinca 2011. godine.

Stranica 2

Službeni glasnik grada Pakraca

Broj 8/11

Prijedlozi i primjedbe koji nisu dostavljeni u roku ili nisu čitko napisani i potpisani imenom i prezimenom, uz adresu podnositelja, kao i primjedbe i prijedlozi koji se ne odnose na predmet izrade Izmjene i dopune PPUG Pakraca, neće se uzeti u obzir u pripremi Izvješća o javnoj raspravi.

VII.

Za provođenje ovog Zaključka te poduzimanje svih drugih potrebnih radnji, sukladno Zakonu o prostornom uređenju i gradnji zadužuje se Upravni odjel za graditeljstvo i komunalnu djelatnost Grada Pakraca kao Nositelj izrade Izmjene i dopune PPUG Pakraca.

VIII.

Ovaj Zaključak bit će objavljen u „Službenom glasniku Grada Pakraca“.

GRADONAČELNIK GRADA PAKRACA

KLASA: 350-01/11-01/02
URBROJ:2162-07/01-11-66
Pakrac, 05. prosinca 2011.g

Gradonačelnik:
mr.sc. Davor Huška mag.oec., v.r.

Gradonačelnik Grada Pakraca na temelju članka 5. stavak 3. Zakona o službenicima i namještenicima u lokalnoj i područnoj (regionalnoj) samoupravi („Narodne novine“ br. 86/08 i 61/11-nastavno ZSN) postupajući po službenoj dužnosti, donosi

RJEŠENJE**o imenovanju pročelnika Jedinstvenog upravnog odjela Grada Pakraca****I**

Krunoslav Kelemen, diplomirani pravnik, sa 21 godinom radnog staža, od čega 19 u struci, položenim državnim stručnim ispitom, na temelju javnog natječaja imenuje se na službeničko mjesto I. kategorije, potkategorija: Glavni rukovoditelj, Klasifikacijski rang 1. - pročelnika Jedinstvenog upravnog odjela Grada Pakraca sa danom 1. prosinca 2011. godine.

II

Ovo Rješenje stupa na snagu danom donošenja i objaviti će se u „Službenom glasniku Grada Pakraca“.

GRADONAČELNIK GRADA PAKRACA

KLASA: UP/I – 112-01/11-01/03
URBROJ: 2162-02/01-11-01
U Pakracu, 29. studenog 2011. godine

Gradonačelnik:
mr.sc. Davor Huška mag.oec., v.r.

Na temelju odredbe članka 26. Pravila za izbor članova vijeća mjesnih odbora, a u svezi s člankom 53. Zakona o izboru članova predstavničkih tijela jedinica lokalne i područne (regionalne) samouprave («Narodne novine» 44/05-pročišćeni tekst), Gradsko izborno povjerenstvo za provođenje izbora za mjesnu samoupravu Grada Pakraca, na temelju rezultata glasanja na svim biračkim mjestima, utvrđuje i objavljuje

**KONAČNE REZULTATE IZBORA ZA ČLANOVE
VIJEĆA MJESNIH ODBORANA PODRUČJU GRADA PAKRACA**



REPUBLIKA HRVATSKA
POŽEŠKO-SLAVONSKA ŽUPANIJA
GRAD PAKRAC

Upravni odjel za graditeljstvo i
komunalne djelatnosti

Klasa: 350-01/11-01/02
Ur.broj: 2162-07/01-11- 67.
Pakrac, 8. prosinca 2011.

Na temelju članka 86. Zakona o prostornom uređenju i gradnji (NN br. 76/07, 38/09, 55/11 i 90/11) i zaključka o utvrđivanju Prijedloga izmjene i dopune Prostornog plana uređenja Grada Pakraca za javnu raspravu, koji je donio gradonačelnik Pakraca 5. prosinca 2011. godine, Upravni odjel za graditeljstvo i komunalnu djelatnost Grada Pakraca kao nositelj izrade Izmjene i dopune Prostornog plana uređenja Grada Pakraca objavljuje

OBAVIJEST
O PROVOĐENJU JAVNE RASPRAVE
O PRIJEDLOGU IZMJENE I DOPUNE PROSTORNOG PLANA
UREĐENJA GRADA PAKRACA

I.

Provodi se javna rasprava o Prijedlogu Izmjene i dopune Prostornog plana uređenja Grada Pakraca (u daljnjem tekstu: Izmjene i dopune PPUG Pakraca), koji je utvrdio gradonačelnik Grada Pakraca 5. prosinca 2011. godine.

II.

Javni uvid u Prijedlog Izmjene i dopune PPUG-a Pakraca trajat će 10 dana i to od 19. do 30. prosinca 2011.

III.

Javni uvid u Prijedlog Izmjene i dopune PPUG-a Pakraca moći će se obaviti svakog radnog dana od 8 do 15 sati u prostorijama nositelja izrade Grada Pakraca, Upravnog odjela za graditeljstvo i komunalnu djelatnost, Trg bana Josipa Jelačića 18, u Pakracu, te na web-stranicama Grada.

IV.

Javno izlaganje radi obrazloženja rješenja iz Prijedloga Plana održat će se 21. prosinca 2011. godine u 11 sati u Gradskoj vijećnici, Trg bana Josipa Jelačića 18, u Pakracu.

V.

Primjedbe i prijedlozi, te očitovanja na Izmjene i dopune PPUG Pakraca mogu se dati na sljedeći način:

1. Državna tijela, pravne osobe s javnim ovlastima i tijela jedinice lokalne i područne (regionalne) samouprave dostavljaju očitovanja u pisanom obliku nositelju izrade - Upravnom odjelu za graditeljstvo i komunalnu djelatnost Grada Pakraca, Trg bana Josipa Jelačića 18, u Pakracu, najkasnije do 30. prosinca 2011. godine, ili na javnom izlaganju.
2. Građani i udruge:
 - upisivanjem primjedbi i prijedloga u knjigu primjedbi koja se nalazi uz Prijedlog Plana tijekom javnog uvida,
 - davanjem primjedbi i prijedloga u zapisnik na javnom izlaganju koje će se održati 21. prosinca 2011. godine,
 - davanjem primjedbi i prijedloga u pisanom obliku, na adresu: Upravni odjel za graditeljstvo i komunalnu djelatnost Grada Pakraca, Trg bana Josipa Jelačića 18, 34550 Pakrac, najkasnije do 30. prosinca 2011. godine.

Prijedlozi i primjedbe koji nisu dostavljeni u roku ili nisu čitljivo napisani i potpisani imenom i prezimenom, uz adresu podnositelja, kao i primjedbe i prijedlozi koji se ne odnose na predmet izrade Izmjene i dopune PPUG Pakraca neće se uzeti u obzir u pripremi izvješća o javnoj raspravi.

UPRAVNI ODJEL ZA GRADITELJSTVO I
KOMUNALNU DJELATNOST GRADA PAKRACA



REPUBLIKA HRVATSKA
POŽEŠKO-SLAVONSKA ŽUPANIJA
GRAD PAKRAC
Odsjek za graditeljstvo i
komunalne djelatnosti

KLASA : 350-01/11-01/02
URBROJ : 2162-07/01-11-82
PAKRAC, 21. 12. 2011. g.

ZAVOD ZA PROSTORNO UREĐENJE
POŽEŠKO-SLAVONSKOJ ŽUPANIJE
P O Ž E G A

Primljen	05. 12. 2011.	
Klasifikacijski broj	Org. j.	
350-01/11-02/1		
Uredbeni broj	Pri.	Vrij.

ZAPISNIK

sa javnog izlaganja održanog dana 21. prosinca 2011. godine u postupku javne rasprave o prijedlogu Izmjene i dopune Prostornog plana uređenja Grada Pakraca. Javno izlaganje održano je u Gradskoj vijećnici grada Pakraca, Trg bana J. Jelačića 18, s početkom u 11 sati.

Na temelju članka 85. Zakona o prostornom uređenju i gradnji (NN br.76/07, 38/09, 55/11 i 90/11) Upravni odjel za graditeljstvo i komunalnu djelatnost Grada Pakraca poslao je poziv za sudjelovanje u javnoj raspravi svim nadležnim tijelima i osobama određenim čl.79. Zakona o prostornom uređenju i gradnji.

Na javnu raspravu odnosno na javno izlaganje pozvani su:

1. POŽEŠKO-SLAVONSKA ŽUPANIJA
Upravni odjel za gospodarstvo i graditeljstvo, Ispostava Pakrac
2. URED DRŽAVNE UPRAVE U POŽEŠKO-SLAVONSKOJ ŽUPANIJI
Ispostava Pakrac
3. MINISTARSTVO KULTURE, Uprava za zaštitu kulturne baštine
Konzervatorski odjel u Požegi, Trg M. Peića 3, Požega
4. HRVATSKE CESTE d.o.o., Središnji ured, Vončinina 3, Zagreb
5. HRVATSKE ŽELJEZNICE, Služba za planiranje i strategijski razvoj, Mihanovićeva 12, Zagreb
6. HRT, ODAŠILJAČI I VEZE, Plansko tehnološki odjel, Prislavlje 3, Zagreb
7. HRVATSKE ŠUME, Uprava šuma Podružnica Bjelovar, J. Haulika 23a, Bjelovar
8. HRVATSKE ŠUME, Šumarija Pakrac, Križnoga puta 18, Pakrac
9. HRVATSKE POŠTE, Središnja pošta Požega, Poštanski ured Pakrac
10. HRVATSKA AGENCIJA ZA POŠTU I ELEKTRONIČKE KOMUNIKACIJE, Jurišićeva 13, Zagreb
11. HEP- d.d. ZAGREB, Distribucijsko područje elektra Križ, Pogon Lipik
12. HEP- d.d. ZAGREB, Distribucijsko područje elektra Križ, Trg sv. Križa 7, Križ
13. HRVATSKE VODE, Vodnogospodarska ispostava Ilova-Pakra
14. HRVATSKE VODE, Ulica grada Vukovara 220 : Služba razvitka i katastra; Služba korištenje i gospodarenja vodama; Služba zaštite voda od onečišćenja i zagađenja, Služba zaštite od štetnog djelovanja voda, Zagreb
15. KOMUNALAC d.o.o., Pakrac, Križnog puta 18, Pakrac
16. GRAD LIPIK, Marije Terezije 27, Lipik
17. OPĆINA OKUČANI, Trg dr. Franje Tuđmana 1, Okučani
18. OPĆINA DEŽANOVAC, Dežanovac 308 A, Dežanovac
19. OPĆINA SIRAC, Stjepana Radića 120/1, Sirać
20. OPĆINA BRESTOVA, Požeška 76, Brestovac
21. OPĆINA CERNIK, Frankopanska 117, Cernik
22. ŽUPANIJSKA UPRAVA ZA CESTE, M. Gupca 6, Požega
23. VIP net d.o.o., Vrtni put 1, Zagreb
24. HEP – PRIJENOS, Sektor za izgradnju i investicije, Odjel za pripremu izgradnje i izgradnju, Vukovarska 37, Zagreb

25. Metronet telekomunikacije d.d. Zagreb, Ulica grada Vukovara 269 d, Zagreb
26. T-Mobile Hrvatska d.o.o., Ulica grada Vukovara 23, Zagreb
27. INA – INDUSTRIJA NAFTE d.d., Sektor za proizvodnju nafte i plina, Služba proizvodnje i razrade- Hrvatska-kopno, PJ za upravljanje projektima u proizvodni, Avenija V. Holjevca 10, Zagreb
28. MINISTARSTVO KULTURE, Uprava za zaštitu prirode, savska cesta 41/20, Zagreb
29. MINISTARSTVO ZAŠTITE OKOLIŠA, PROSTORNOG UREĐENJA I GRADITELJSTVA, Uprava za inspeksijske poslove, Urbanistička inspekcija, Vinogradska 25, Zagreb
30. MINISTARSTVO UNUTARNJIH POSLOVA, Policijska uprava Požeško-slavonska, Inspektorat za zaštitu od požara, Josipa Runjanina 1, Požega
31. Požeško-slavonska županija, Županijski zavod za prostorno uređenje, Županijska 7, Požega,
32. Bjelovarsko-bilogorska županija, Ante Starčevića 8, Bjelovar
33. Brodsko-posavska županija, Petra Krešimira IV, Slavonski Brod
34. MINISTARSTVO OBRANE, Uprava za materijalne resurse, Služba za nekretnine, graditeljstvo i zaštitu okoliša, Trg kralja Krešimira IV, br.1, Zagreb
35. MINISTARSTVO POLJOPRIVREDE, RIBARSTVA I RURALNOG RAZVOJA, Uprava za poljoprivredno zemljište, Ulica grada Vukovara 78, Zagreb
36. MINISTARSTVO POLJOPRIVREDE, RIBARSTVA I RURALNOG RAZVOJA, Uprava za veterinarstvo, Ulica grada Vukovara 78, Zagreb
37. MINISTARSTVO REGIONALNOG RAZVOJA, ŠUMARSTVA I VODNOG GOSPODARSTVA, Uprava za gospodarenje vodama, Babonićeva 121, Zagreb
38. Državna uprava za zaštitu i spašavanje, PU Požega, Kralja Krešimira 1, Požega
39. HCR SISAK, Ante Kovačića 10, Sisak
40. DGU, Područni ured za katastar Požega, Županijska 11/1, Požega
41. PLINACRO d.o.o. Član Ina grupe, Savska cesta 88a, Zagreb
42. Optima d.d. Savska 5, Zagreb
43. HT - Hrvatske telekomunikacije d.d. Regija 4 – Istok, Alojzija Stepinca 8B, Osijek
44. Zavod za prostorno uređenje Bjelovarsko-bilogorske županije, Ante Starčevića 8, Bjelovar
45. Zavod za prostorno uređenje Brodsko-posavske županije, Petra Krešimira IV, 1, Slavonski Brod
46. Turistička zajednica Požeško-slavonske županije, Županijska 7, Požega
47. Županijska razvojna agencija, Županijska 7, Požega
48. Centar za socijalnu skrb Pakrac, P. Preradovića 1, Pakrac
49. Hrvatski zavod za poljoprivrednu savjetodavnu službu, Odsjek Požeško-slavonske županije, Školska 3, Kaptol
50. Hrvatski zavod za poljoprivrednu savjetodavnu službu, Ispostava Pakrac, Trg bana J. Jelačića 18, Pakrac
51. Hrvatska gospodarska komora, Vukovarska 6, Požega
52. Odašiljači i veze d.o.o., Ulica grada Vukovara 284, 10 000 Zagreb
53. UPKH- Udruga pokretnih komunikacija Hrvatske, Nova Ves 50, Zagreb
54. UDU u Požeško-slavonskoj županiji, Odsjek za gospodarstvo, Županijska 11, Požega
55. Hrvatski zavod za zdravstveno osiguranje, Republike hrvatske 1, Požega
56. Hrvatske šume d.o.o. UŠP Požega, Milke Trnine 2, Požega
57. Hrvatske šume d.o.o. UŠP Nova Gradiška, J.J. Strossmayera 11, Nova Gradiška
58. Tele 2 d.o.o. za telekomunikacijske usluge, Ulica grada Vukovara 269 d, Zagreb
59. MINISTARSTVO REGIONALNOG RAZVOJA, ŠUMARSTVA I VODNOG GOSPODARSTVA, Uprava za šumarstvo, Babonićeva 121, Zagreb
60. CCCA- Agencija za civilno zrakoplovstvo, Ulica grada Vukovara 269d, Zagreb
61. Mjesni odbori-svi

Na javno izlaganje odazvali su se predstavnici nadležnih tijela i zainteresiranih osoba sukladno popisu s potpisima koji je privitak i sastavni dio zapisnika.

Nikola Šimić, prof. – dogradonačelnik grada Pakraca, pozdravio je sve prisutne, zahvalilo na odazivu i pozvao ravnatelja Zavoda da prezentira nacrt prijedloga Izmjena i dopuna PPU Grada Pakraca.

Mladenko Soldo, ravnatelj Zavoda za prostorno uređenje Požeško-slavonske županije, pozdravio je nazočne te je započeo prezentaciju Nacrta prijedloga Izmjene i dopune PPUG-a Pakrac. Navodi razloge zbog kojih je pokrenut postupak izrade Izmjene i dopune PPUG Pakraca : usklađivanje sa Prostornim planom Požeško-slavonske županije, korekcija

infrastrukturnih sustava – korekcija koridora brze ceste E 661 i izmicanje cestovnog čvorišta u naselju Badljeva kao uvjetom da se nastavi s realizacijom istog projekta za koji je izrađena studija utjecaja na okoliš, unošenje korekcija granica građevinskog područja naselja a sukladno saznanjima o potrebama Grada i zainteresiranih fizičkih osoba, izgradnja i rekonstrukcija postojećih građevina za potrebe izgradnje malih hidroelektrana, izvođenje istražnih radova i eksploatacija geotermalnih izvora, korekcija uvjeta gradnje i uređenja prostora u građevinskom području naselja, postupanje s građevinskim otpadom kroz definiranje lokacije odlagališta.

Navodi obavezu usklađivanja prostorno-planske dokumentacije sukladno s zakonskom regulativom koja uređuje područje prostornog uređenja i gradnje te sukladno s istim i Prostornim planom Požeško-slavonske županije. U PPU PSŽ bitne promjene donijete su kroz uvjete i ograničenja vodnogospodarskih građevina, zaštite prirode, potreba definiranja područja potencijalnih rudnih bogatstava, zona i ograničenja za izgradnju farmi, definiran način i lokacije odlaganja otpada.

Ravnatelj Soldo je ukratko predstavio infrastrukturne sustave prateći prezentaciju kartografskim prikazima s posebnim osvrtom na korekcija koridora brze ceste E 661.

Nadalje, ravnatelj je ukratko predstavio i kartografski prikaz - Uvjeti za korištenje, uređenje i zaštitu prostora s osvrtom na potrebu da JLS kroz svoje aktivnosti nastoje zaštititi vodotoke odnosno postojeće mlinove koje bi se mogle staviti u funkciju malih hidroelektrana za potrebe lokalne zajednice.

Na kraju prezentacije, ravnatelj je prikazao kartografske prikaze s predloženim korekcijama granica građevinskih područja naselja.

Nakon završetka prezentacije, ravnatelj je pozvao sve prisutne da postave pojedinačna pitanja iz područja koja ih zanimaju.

Mihaela Pavković zatražila je da se pokaže – prezentira trasa brze ceste u cijelosti što je po istom učinjeno .

Albert Menegoni je postavio pitanje vezano za naselja Lipovac i Cicvare koja su prema njegovim saznanjima izbrisana iz popisa naselja prije 1991. godine i zašto se t.z. Veg mlin na Bijelaj i Čendešov mlin prikazuju na području Grada Pakraca kada istima ne pripadaju.

Mladenko Soldo je nazočne upoznao sa postupkom kojim je nepobitno utvrđeno da se spomenuta naselja i dalje vode u službenim evidencijama naselja, a vezano mlinove će provjeriti da li su navedeni predmet plana i da li je iznijeta primjedba opravdana.

Lidija Bašnec, ispred KK „Dijamant“, zatražila je proširenje granica građevinskog područja na dio t.z. „Pakračkih polja“ kako bi se omogućila izgradnja hipodroma. Iznosi ekonomske i druge razloge iz kojih je prema njoj njen zahtjev opravdan i isti zahtjev je u pismenom obliku dostavila nositelju izrade Izmjene i dopune PP.

Albert Menegoni navodi kako nije imao saznanja o potrebi izgradnje hipodroma ali smatra da je PP Lipika, a u krugu ergele Lipik, omogućena izgradnja hipodroma.

Lidija Bašnec navodi da hipodrom i uzgajalište nije dobro locirati u blizini zbog mogućnosti širenja bolesti.

Mladenko Soldo upućuje na iznalaženje mogućnosti rješavanja lokacije za hipodrom unutar postojećih granica. Navodi, budući da hipodrom nije sadržan u Županijskom planu, što je jedan od preduvjeta za uvrštavanje u plan nižeg reda , odnosno prostorni plan Gradova, da će zahtjev nastojati implementirati pri prvoj narednoj izmjeni županijskog plana.

Ljuba Jaković postavlja pitanje mogućnosti kategorizacije poljoprivrednog zemljišta na temelju PP budući se od ureda traži da izda potvrdu o kategorizaciji zemljišta a na osnovu PP, što nije moguće jer iste podatke Planovi ne sadrže.

Mladenko Soldo odgovara da je isto, kao i mogućnost provedbe mjere 301 IPE, na temelju postojeće zakonske regulative iz područja prostornog planiranja nemoguće. S problematikom je upoznato nadležno Ministarstvo i zatražen je službeno očitovanje ali ni nakon više upita odgovor nije dobiven.

Dovršeno u 13 sati.

Zapisnik sastavila:
Marija Čar, inž. građ.



Predstavnici izrađivača:

- Mladenko Soldo, d.i.g. _____
- Renata Madunić - Hajek, d.i.a. _____
- Gordana Boban, d.i.a. _____
- Davor Šarić, d.i.drvene industrije _____

Kasački klub Diamant

Šeovica Lipička 3

①

POZEŠKO-SLAVONSKA ŽUPANIJA	
GRAD PAKRAC	
16. 08. 2011.	
350-01/11-01/02	162-02
162-01/07-01-73	

Upravni odjel za graditeljstvo i komunalnu

Djelnica Grada Pakraca
POZEŠKO-SLAVONSKA ŽUPANIJA
POŽEGA

08. 01. 2012.	
Org. I.	
350-01/11-02/7	
Prm.	Vrij.

Predmet: Izmjene i dopune prostornog plana uređenja Grada Pakraca,

-Prijedlog za nadopunu i izmjenu , dostavlja se,

Poštovani,

Temeljem obavijesti o provođenju javne rasprave o prijedlogu izmjene i dopune prostornog plana uređenja Grada Pakraca, klasa: 350-01/11-01/02, ur.br.2162-07/01-11-67, od 08. prosinca 2011. godine, a temeljem čl.V, toč.2 iste obavijesti podnosimo u pismenom obliku prijedlog :

Da se zemljište površine 13798m2, K.O. Pakrac, kčbr. 1265/1; 1269/1; 1269/11; 1270/1; 1273/1; 1273/2; 1274/0; 1275/0; 1276/0; 1277/1; 1277/2; 1277/5; 1277/6; 1277/7; 1277/10; 1277/11; 1277/12; 1277/13; 1277/14; 1277/15; 1277/16; 1277/18; 1277/19; 1277/20; 1277/21; 1277/26; 1277/31; 1277/34; 1277/35; 1277/38; 1277/39; 1277/42; 1277/44; 1277/52, u naravi poljoprivredno zemljište u vlasništvu RH, a koje se trenutno daje u zakup za potrebe obavljanja poljoprivredne djelatnosti, prenamjeni u zemljište sa pravom gradnje, a poradi slijedeće potrebe:

Kasački klub Diamant, Šeovica , ul.Lipička 3 kao organizator kasačkih natjecanja, osnovan je 1991g. Konji registrirani u klubu više puta su nosili titulu prvaka, osvojili 4 derbya, učestvovali na brojnim trkama u HR i inozemstvu sa odličnim rezultatima (naši konji čak drže i nekoliko rekorda hipodroma između ostalih i Daruvarskog i Mariborskog).

Kako na području cijele RH, nema dovoljno prostora za organizaciju konjičkih utrka, smatramo da bi izgradnja i uređenje Hipodroma , na području Grada

Pakraca imalo višestruki pozitivni učinak, na ukupnu turističku ponudu našeg kraja, te neposredni gospodarski učinak, te zasigurno na poticanju konjičkog sporta te uzgoja konja općenito.

Zemljište za koje se podnosi zamolba za izmjenu namjene, idelano je za izgradnju Hipodroma, poradi više karakteristika.


1. Nalazi se između dviju gospodarskih zona, Gradova Pakraca i Lipika, te ih na taj način i povezuje, a ujedno olakšava komunalne priključke.
2. Nalazi se u neposrednoj blizini glavnih asfaltiranih prometnica.
3. Usprkos dobroj prometnoj povezanosti nalazi se izvan naseljenog područja tako da aktivnosti na Hipodromu ni na koji način ne ometaju djelatnosti i svakodnevn život građana.
4. Cijelo područje Pakraca a poglavito Lipika, nosi dugu tradiciju konjogojstva, napokon na našem području nalazi se i Državna Ergela Lipik, te Hrvatski konjogojški centar, tako da bi hipodrom bio na višestruku korist svim institucijama koje smo naveli.
5. Osim Hipodroma u Daruvaru koji po svojim gabaritima ne zadovoljava sve standarde, za sve vrste konjičkih utrka, u krugu od 100 km , a i više od toga ako izuzmemo Zagreb i Osijek, zapravo na području cijele RH ima svega 5 Hipodroma od toga tri u funkciji.
6. Ukoliko s izvrši prenamjena zemljišta, Konjički klub Diamant može biti nositelj aktivnosti za izgradnju i uređenje Hipodroma, u partnerstvu sa Gradovima Pakracem i Lipikom, odnosno njihovim Turističkim zajednicama.

U prilogu dostavljamo i pismo potpore od :

TZ Grada Pakraca, TZ Grada Lipika i Grada Lipika.

U Pakracu 15.12.2011.godine

Kasački klub Diamant



katastarska općina	k.č.		kultura	m2	POČETNA	PROGRAM
	br.	/			CIJENA	RASPO-
					kn/ha	LAGANJA
A	B	C	D	E	O= H+I+J-M-N	P
PAKRAC	1265	1	ORANICA	6582	214,84 kn	POVRAT
PAKRAC	1269	1	LIVADA	6837	213,31 kn	POVRAT
PAKRAC	1269	11	LIVADA	3564	111,20 kn	POVRAT
PAKRAC	1270	1	LIVADA	10042	313,31 kn	POVRAT
PAKRAC	1273	1	LIVADA	6539	204,02 kn	POVRAT
PAKRAC	1273	2	LIVADA	6697	208,95 kn	POVRAT
PAKRAC	1274	0	LIVADA	3287	102,55 kn	POVRAT
PAKRAC	1275	0	LIVADA	4312	134,53 kn	POVRAT
PAKRAC	1276	0	LIVADA	7247	226,11 kn	POVRAT
PAKRAC	1277	1	LIVADA	5517	172,13 kn	POVRAT
PAKRAC	1277	2	LIVADA	1226	38,25 kn	POVRAT
PAKRAC	1277	5	LIVADA	4561	142,30 kn	POVRAT
PAKRAC	1277	6	LIVADA	4996	155,88 kn	POVRAT
PAKRAC	1277	7	LIVADA	6147	191,79 kn	POVRAT
PAKRAC	1277	10	LIVADA	2841	88,64 kn	POVRAT
PAKRAC	1277	11	LIVADA	3705	115,60 kn	POVRAT
PAKRAC	1277	12	LIVADA	5618	175,28 kn	POVRAT
PAKRAC	1277	13	LIVADA	5837	182,11 kn	POVRAT
PAKRAC	1277	14	LIVADA	2917	91,01 kn	POVRAT
PAKRAC	1277	15	LIVADA	2777	86,64 kn	POVRAT
PAKRAC	1277	16	LIVADA	2759	86,08 kn	POVRAT
PAKRAC	1277	18	LIVADA	4881	152,29 kn	POVRAT
PAKRAC	1277	19	LIVADA	2187	68,23 kn	POVRAT
PAKRAC	1277	20	LIVADA	2126	66,33 kn	POVRAT
PAKRAC	1277	21	LIVADA	5194	162,05 kn	POVRAT
PAKRAC	1277	26	LIVADA	4899	152,85 kn	POVRAT
PAKRAC	1277	31	LIVADA	1036	32,32 kn	POVRAT
PAKRAC	1277	34	LIVADA	1205	37,60 kn	POVRAT
PAKRAC	1277	35	LIVADA	1532	47,80 kn	POVRAT
PAKRAC	1277	38	LIVADA	1316	41,06 kn	POVRAT
PAKRAC	1277	39	LIVADA	2564	80,00 kn	POVRAT
PAKRAC	1277	42	LIVADA	2313	72,17 kn	POVRAT
PAKRAC	1277	44	LIVADA	22	0,69 kn	POVRAT
PAKRAC	1277	52	LIVADA	4697	146,55 kn	POVRAT
UKUPNO				137980	4.314,45 kn	



Predsjednik Turističke zajednice
Grada Lipika
Marije Terezije 27, Lipik

Urbroj: 2011-91/05
U Lipiku, 15. prosinac 2011. godine

Predmet: Pismo podrške Kasačkom klubu „Diamant“

Turistička zajednica grada Lipika u potpunosti podržava razvoj svih turističkih subjekata, te razvoj sporta u turističke svrhe na području grada Lipika. **Kasački klub „Diamant“** je izrazio potrebu za razvojem konjičkog sporta, te uključivanje svojih potencijala u razvoj istoga. Razvoj konjičkog sporta uključuje i izgradnju potrebitog hipodroma čime bi se upotpunila ponuda za razvoj našeg područja.

Plan razvoja turizma na području Lipika je u koheziji sa predloženom izgradnjom, te **izražavamo podršku** u nastojanima da se poduzmu sve aktivnosti da se to ostvari.

S Kasačkim klubom „Diamant“ ostvarujemo izuzetno dobru suradnju u organizaciji manifestacija u Lipiku i predstavljanju Lipika kao destinacije u drugim gradovima.

S poštovanjem,

Predsjednik TZ/ Grada Lipika
Antun Haramija





REPUBLIKA HRVATSKA
POŽEŠKO SLAVONSKA ŽUPANIJA



GRAD LIPIK
GRADONAČELNIK

U Lipiku, 12. prosinca 2011. godine

Predmet: Pismo podrške Kasačkom klubu „Diamant“

Grad Lipik potencira razvoj poduzetništva i gospodarstva na svom području, ali i podržava sve sportske aktivnosti koje imaju pozitivan učinak na ponudu našeg kraja.

U svrhu razvoja Lipika **podržavamo Kasački klub „Diamant“** koji je izrazio inicijativu za organizaciju konjičkih utrka na našem području, te izgradnju hipodroma na području Lipika i Pakraca. Izgradnju hipodroma smatramo bitnim dijelom razvoja gospodarstva i sporta u ovom dijelu Slavonije, te će biti na dobrobit cjelokupnoj zajednici.

Konjički klub „Diamant“ smatramo dobrim partnerom Grada Lipika, te uspješnim nositeljem konjičkog sporta na našem području.

S poštovanjem,



TURISTIČKA ZAJEDNICA GRADA PAKRACA
HRVATSKIH VELIKANA 3, 34550 PAKRAC
OIB 31769906060, ŽR:2340009-1100159263,
www.tz-pakrac.hr,
email:tz.pakrac@gmail.com
tel/fax:034/411-288, mob:098/436-176
Pakrac;16.122011.godine



Predmet: Pismo potpore za Izmjenu i dopunu plana uređenja Grada Pakraca,

Ovim putem Turistička zajednica Grada Pakraca izražava potporu zahtjevu Kasačkog kluba Diamant, a vezano uz izmjenju i dopunu prostornog plana uređenja grada Pakraca, a kako je i opisano u njihovom zahtjevu.

Obrazloženje: Izgradnja i uređenje Hipodroma, na području grada Pakraca uklapa se u strategiju razvoja turističke ponude kako na našem području, tako i na širem području naše regije, također smatramo da projekt sadržava sve komponente održivog razvoja u turizmu, što je opet u skladu sa smjernicama razvoja turističke ponude na kontinentu RH, izdanih od HTZ.

Turistička zajednica grada Pakraca

Zam.predsjednika

Zvonimir Miler



Miroslav Kolar
 J. J. Strossmayera 49
 34 550 Pakrac

Mob. 098 840 884

Pakrac, 19.12.2011. god.

POŽEŠKO-SLAVONSKA ŽUPANIJA
 GRADSKO UPRAVA PAKRAC

19.12.2011.		
350-01/11-01/02	1062-07	
07/01 - 74		

Upravni odjel za graditeljstvo i
 komunalnu djelatnost Grada Pakraca,
 Trg bana Josipa Jelačića 18
 34 550 Pakrac

ZAVOD ZA PROSTORNO UREĐENJE
 POŽEŠKO-SLAVONSKE ŽUPANIJE
 POZEŠKA

Predmet: Prijedlog izmjene Prostornog plana
 Grada Pakraca
 - dostavlja se

07.01.2012.		
350-01/11-02/7	Orig. j.	
	Pril.	Vrij.

U otvorenom roku podnosim gore navedenom naslovu prijedlog za izmjenu Prostornog plana Grada Pakraca na način da se kčbr. 2152/2 u k.o. Pakrac uvrsti u građevinsko područje.

Navedena čestica ima pristup na javnu prometnicu, odnosno na ulicu Psunjaska, a također svojom površinom zadovoljava uvjete da se uvrsti u građevinsko područje.


Osim toga jednim svojim manjim dijelom već se nalazi u građevinskom području i koji već koriste nekoliko građevinskih parcela za izlaz na javnu prometnicu. Uvidom u trenutno važeći Prostorni plan, granica građevinskog područja presjeca predmetnu katastarsku česticu što je posve uočljivo ako se preklopi izvod iz Prostornog plana i izvod Arkoda ili kopija plana.

Stoga smatram da ona ispunjava sve uvjete da se uvrsti u građevinsko područje Prostornog plana Grada Pakraca kako bi se i na njoj moglo graditi.

S poštovanjem.

Predlagatelj

Miroslav Kolar



Privitak: Izvod iz Prostornog plana Grada Pakrac
 Izvod iz Arkoda

preglednik - Ispis

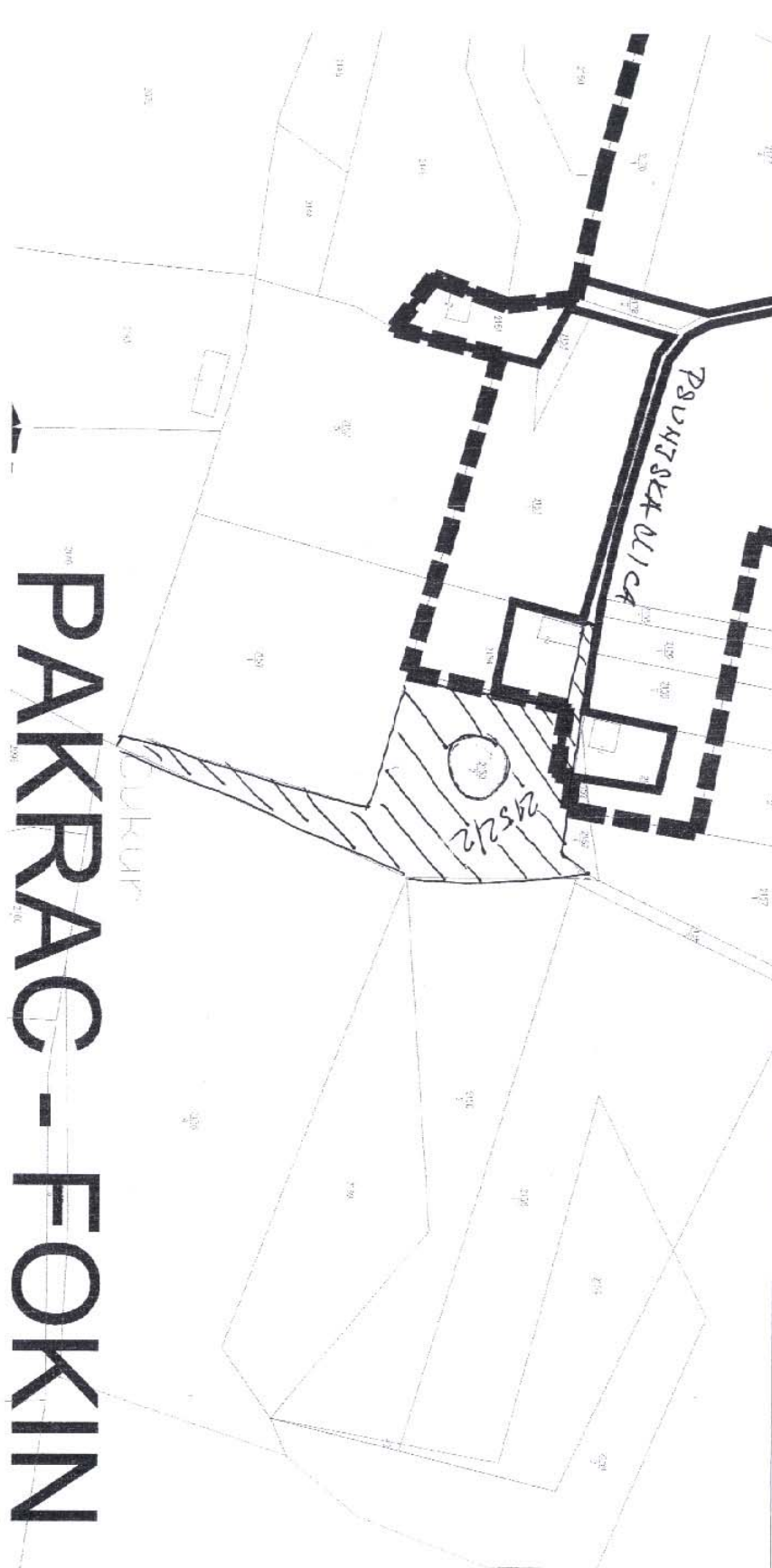
<http://preglednik.arkod.hr/ARKOD-Web/?print=truc&bbox=555478...>



Katastar

Šifra KO	Broj kat. čestice	Površina	Ime KO
321982	2152/2	0.25 ha	Pakrac

Kčbr. 2152/2 k.o. Pakrac



PAKRAC - FOKIN



PETKOVIĆ MILORAD
A. Kovačića 8
51000 RIJEKA

20.12.2011.

350-01/11-01/02 262-07/01

75

GRAD PAKRAC
UPRAVNI ODJEL ZA GRADITELJSTVO
I KOMUNALNU DJELATNOST

Trg bana J. Jelačića 18
ZAVOD ZA PROSTORNO UREĐENJE
POŽEŠKO-SLAVONSKE ŽUPANIJE
POŽEGA

06.01.2012	
350-01/11-02/7	
ZAVOD ZA PROSTORNO UREĐENJE GRAD PAKRAC, ZA	VR-

Predmet: Primjedba na PROSTORNI PLAN

Ovim putem dajem primjedbu na Prostorni plan uređenja građevinsko područje naselja KRAGUJ, na području katastarskih čestica br. 4/1, 5/1, 2/8, (494, 495) koje su moje vlasništvo.

Na čestici br. 4/1 je nekada postojala kuća sa gospodarskim zgradama, koje su srušene, odnosno uklonjene zbog dotrajalosti.

Trenutno živim u Rijeci, ali se želim vratiti u Kraguj gdje sam i rođen. Namjera mi je da na svom zemljištu napravim kuću za stanovanje sa pomoćnim zgradama, te na preostalom dijelu svog zemljišta posadim voćnjak. Budući da će u cjelokupnoj izgradnji sudjelovati i moja kćerka sa svojom obitelji, očekujem po završetku kuće i njezin dolazak sa suprugom u Kraguj.

Prošle godine započeo sam određenim radnjama i postupcima na izradi potrebne dokumentacije za izgradnju kuće i pomoćnih zgrada. Prema sadašnjem važećem PPUG naselja Kraguj, čestice br. 4/1 i 5/1 obuhvaćene su unutar građevinske zone u kojoj je moguća izgradnja. Pristup sa javne površine – prometnice na navedene čestice bio je, a i sada je preko čestica br. 497 i 495. Preko čestice br. 497 prolazi lokalna cesta L41016 kroz naselje Kraguj.

Kako navedena prometnica, kao i pristupni put do mog posjeda (građevinskih čestica br. 4/1 i 5/1) nisu bile evidentirane u Katastru zemljišta i Zemljišnoj knjizi, na svoj sam trošak, a uz suglasnost vlasnika zemljišta – REPUBLIKU HRVATSKU, angažirao ovlaštenog geodetu, da izradi Geodetski elaborat kako bi se evidentiralo stvarno stanje, te upisale cesta i put u Katastar i Zemljišnu knjigu.

S obzirom na nepovoljnu konfiguraciju terena, na kojem se nalaze parcele br. 4/1 i 5/1, kao i njihov oblik na katastarskom planu, a koji na terenu kao takav ne postoji, jer je okolno zemljište unutar mog posjeda, upitna je izgradnja kuće i pomoćnih zgrada na česticama koje su unutar sadašnjeg građevinskog područja.


Kako je povoljniji položaj za građenje na terenu, na dijelu čestice br. 2/8, a koja je također moje vlasništvo, smatram da nema zapreka da se pomakne sadašnja granica građevinskog područja i na dio navedene čestice. U prilogu ove Primjedbe na sadašnjem važećem Prostornom planu naznačio sam dio čestice br. 2/8 koji bi zadovoljio potrebu za proširenjem građevinskog područja.

Nadam se da će se ova moja primjedba uvažiti, te se unaprijed zahvaljujem.

Sa štovanjem.

Rijeka, 19.12.2011. god.

Prilog: Posjedovni list,
Z. K. izvadak,
Izvod iz važećeg Prostornog plana sa predloženom
promjenom granice građevinskog područja,
Kopija katastarskog plana sa predloženom
promjenom granice građevinskog područja,
Izvod iz ARKODA sa predloženom
promjenom granice građevinskog područja.


Petković Milorad

DRŽAVNA GEODETSKA UPRAVA
Područni ured za katastar POŽEGA
Ured / Ispostava PAKRAC
Katastarska općina Kraguj / MBR 321877

NIJE JAVNA ISPRAVA

... / ispis / povratak //

Posjedovni list broj 208

Stanje podataka na dan 12.12.2011

Upisane osobe

Broj	Prezime i ime odnosno tvrtka ili naziv upisane osobe Prebivalište odnosno sjedište, ulica i kućni broj upisane osobe	Osobni identifikacijski broj
1/1	PETKOVIĆ MILORAD ĐURIN, RJEKA, A. KOVAČIĆA 8 (VLASNIK)	

Podaci o katastarskim česticama

ZGR	Dio	Broj katastarske čestice	Broj D.J. kat. plana	Adresa katastarske čestice (naziv rudine, ulice, trga i sl.)	Način uporabe katastarske čestice/ Način uporabe zgrade, kućni brojevi zgrade, naziv zgrade	Površina stavke / m ²	Posebni pravni režimi	Primjedba
		1/1	3	POTKUĆNICA	LIVADA	288		
		2/8	4	POTKUĆNICA	ORANICA	3.093		
		4/1	4	POTKUĆNICA	KUĆA I DV.	439		
		5/1	4	POTKUĆNICA	VOĆNJAK	777		
		494	3	PETROVIĆA NJIVA	ORANICA	4.798		
		495	3	PETROVIĆA NJIVA	ORANICA	2.476		
		495	3	PETROVIĆA NJIVA	PUT	56		
		496	3	PETROVIĆA NJIVA	ORANICA	2.723		
Ukupna površina katastarskih čestica upisanih u posjedovni list						14.650		

Napomene

"*" je oznaka katastarskih čestica koje se vode kao zgradne

"D" je oznaka koja dolazi uz katastarske čestice koje su evidentirane u više posjedovnih listova

SEKTOR ZA KATASTARSKI SUSTAV
Copyright © 2005 Republika Hrvatska - Državna geodetska uprava

Prikaz z.k. uložka - neslužbena kopija



REPUBLIKA HRVATSKA
OPĆINSKI SUD U DARUVARU
ZEMLJIŠNOKNJIŽNI ODJEL PAKRAC

Stanje na dan: 14.12.2011.

Katastarska općina: **KRAGUJ**
Broj zadnjeg dnevnika: Z-83/2010
Aktivne plombe:

Broj uložka: **333**

ZK uložak je verificiran

A

Posjedovnica
PRVI ODJELJAK

Redni broj	Broj zemljišta (kat.čestice)	Oznaka zemljišta	Površina u			Primjedbe
			m ²	jutra	čhv	
1.	1/1	SJENOKOŠA KOD KUĆE U SELU				80 Pripis iz uložka 146
2.	2/8	ORANICA KOD KUĆE				860 Pripis iz uložka 146
3.	4/1	KUĆA I DVIJE GOSPODARSKE ZGRADE U SELU				122 Pripis iz uložka 146
4.	5/1	VOĆNJAK KOD KUĆE U SELU				216 Pripis iz uložka 146

B

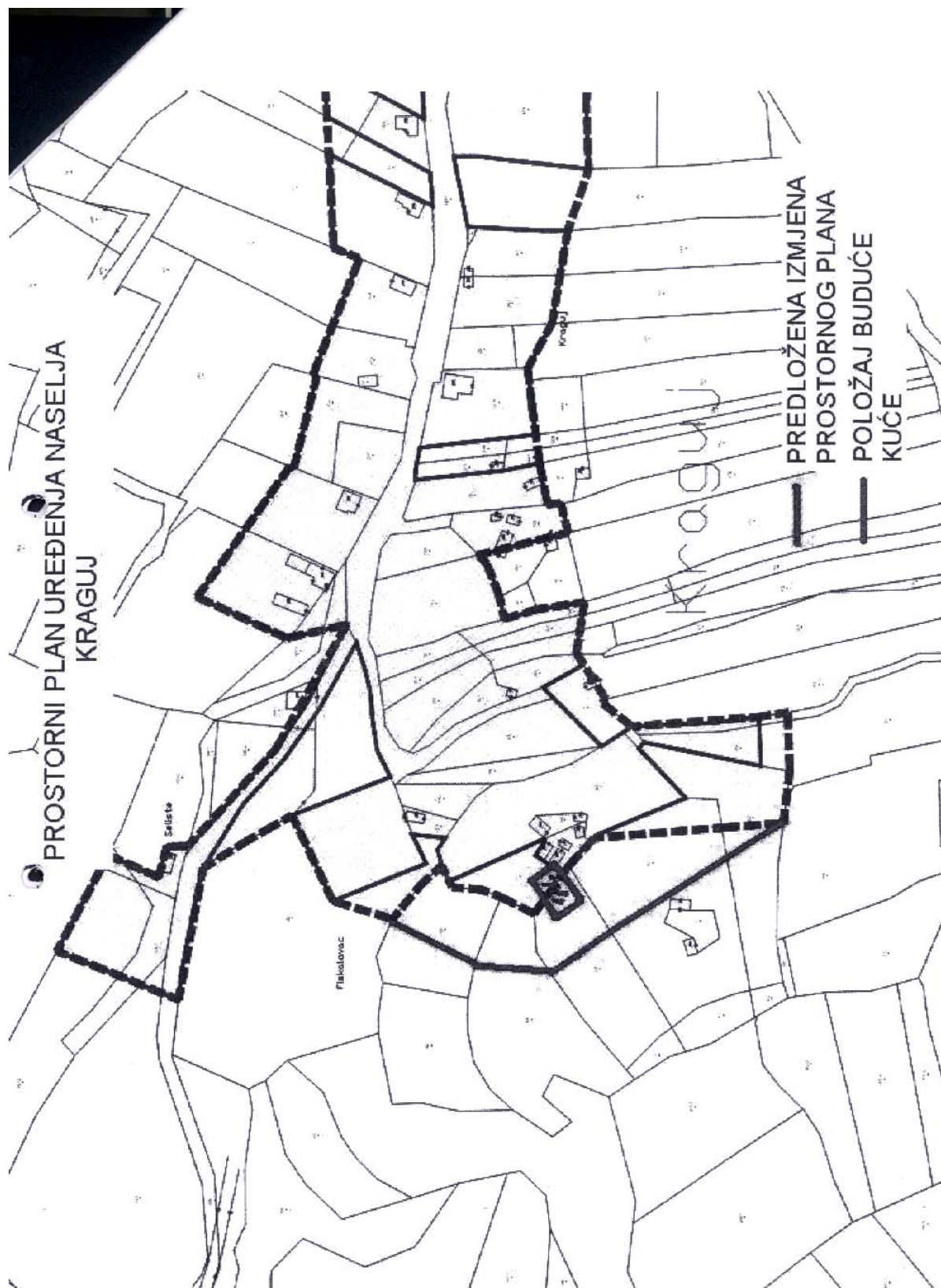
Vlastovnica

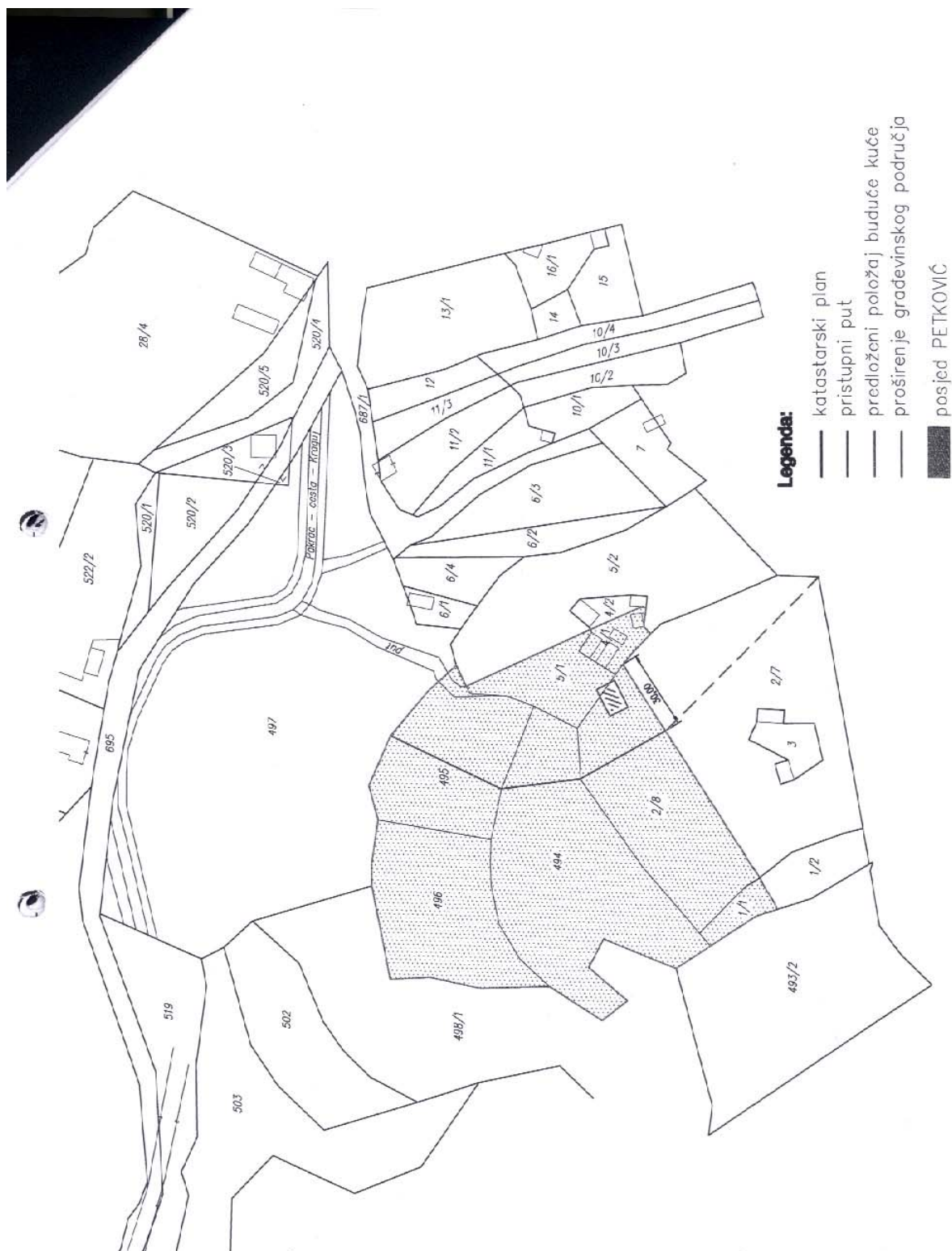
Redni broj	Upisi	Primjedbe
4. UDIO 1/1		
1. PETKOVIĆ MILORAD RIJEKA, ANTE KOVAČIĆA 8 OIB: 49606594311		

C

Teretovnica

Redni broj	Upisi	Iznos tereta	Primjedbe
Tereta nema!			









Planom se omogućuje poboljšanje pokrivanja, povećanje kapaciteta mreža i uvođenje novih usluga i tehnologija, u cilju razvoja sustava pokretnih komunikacija. Planom su određene zone moguće gradnje građevina elektroničke komunikacijske infrastrukture i povezne opreme (samostojeći antenski stup) radijusa od 1000 do 3000 m, te označene aktivne lokacije samostojećega antenskog stupa, a prikazane su na kartografskom prikazu koji se nalazi u prilogu ovog plana.

Gradnja građevine elektroničke komunikacijske infrastrukture i povezne opreme (samostojeći antenski stup) moguća je isključivo unutar zona određenih ovim planom, i to:

- unutar građevinskog područja naselja, općine i/ili grada
- izvan građevinskih područja naselja i izvan izdvojenih građevinskih područja.

Unutar zone može se graditi samo jedna građevina elektroničke komunikacijske infrastrukture i povezane opreme (samostojeći antenski stup) za prihvat više operatora, prema tipskom projektu odobrenom od Ministarstva zaštite okoliša, prostornog uređenja i graditeljstva.

Iznimno, ako se unutar zone nalazi aktivni samostojeći antenski stup jednog operatora, moguća je gradnja dodatnog stupa za ostale operatore.

Detaljni položaj građevina elektroničke komunikacijske infrastrukture i povezne opreme (samostojeći antenski stup) unutar zone moguće gradnje odredit će se projektom izrađenim od strane operatora prema posebnim propisima, pravilima struke i odredbama ove odluke.

Pri određivanju detaljnog položaja samostojećega antenskog stupa izvan građevinskih područja naselja i izdvojenih građevinskih područja primjenjuju se sljedeći uvjeti:

- poštivanje zatečenih prirodnih vrijednosti i ograničenja;
- poštivanje karakterističnih i vrijednih vizura, slika mjesta i ambijentalnih vrijednosti;
- izbjegavanje mjesta okupljanja;
- gradnja na udaljenosti ne manjoj od visine stupa u odnosu na najbližu postojeću građevinu;
- gradnja na udaljenosti ne manjoj od visine stupa u odnosu na granicu građevinskog područja namijenjenoga pretežito stanovanju.

Pri određivanju detaljnijeg položaja samostojećega antenskog stupa na građevinskim područjima primjenjuju se sljedeći uvjeti:

- poštivanje zatečenih prirodnih vrijednosti i ograničenja;
- poštivanje karakterističnih i vrijednih vizura, slika mjesta i ambijentalnih vrijednosti;



VIPnet d.o.o.
pp 470, 10002 Zagreb

Vrtni put 1
HR - 10000 Zagreb

Tel +385 1 46 91 091
Fax +385 1 46 91 099

www.vipnet.hr

MB: 1402633
Žiro: 2484003-1100341353



- izbjegavanje mjesta okupljanja;
- gradnja izvan područja namijenjenog pretežito stanovanju, javnoj i društvenoj namjeni, te javnom parku;
- gradnja na udaljenosti ne manjoj od visine stupa u odnosu na najbližu postojeću građevinu, površinu pretežitog stanovanja, javnu i društvenu namjenu, te javni park.



Pri određivanju detaljnog položaja samostojećega antenskog stupa primjenjuju se sljedeće mjere zaštite nepokretnih kulturnih dobara i prirode koji se štite temeljem zakona i odredbi ovoga plana:

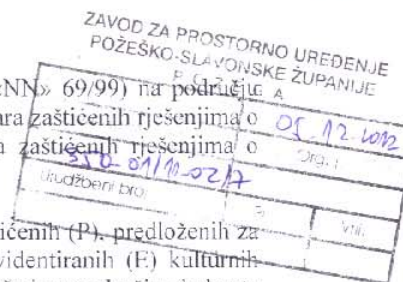
- ;izbjegavati smještaj antenskih stupova na područjima zaštićenim temeljem Zakona o zaštiti kulturne baštine, osim ukoliko nikako drugačije nije moguće osigurati pokrivenost predmetnog područja mobilnim signalom;
- izbjegavati smještaj na područjima zaštićenim temeljem Zakona o zaštiti prirode;iznimno, radi postizanja osnovne pokrivenosti, samostojeći antenski stup locirati rubno u odnosu na zaštićeno područje;
- samostojeći antenski stup ne graditi na krajobrazno vrijednim lokacijama i vrhovima uzvisina;
- na prostoru zaštićenih prirodnih vrijednosti područja, u skladu sa Zakonom o zaštiti prirode, ocijeniti prihvatljivost postavljanja samostojećega antenskog stupa u odnosu na ciljeve očuvanja zaštićenog područja;
- na području ekološke mreže, u skladu sa Zakonom o zaštiti prirode, ocijeniti prihvatljivost postavljanja samostojećega antenskog stupa s obzirom na očuvanje tog područja ekološke mreže;
- građevine za smještaj povezane opreme oblikovati u skladu s obilježjima tradicijske arhitekture okolnog prostora a pristupne putove antenskom stupu ne asfaltirati;
- , unutar planirane zone moguće gradnje samostojećeg antenskog stupa, stup treba zadovoljiti uvjete u odnosu na sigurnost, zaštitu zdravlja stanovništva, zaštitu okoliša, zaštitu prirodnih vrijednosti, kulturnih dobara, krajobraza i očuvanja biološke raznolikosti.



POPIS KULTURNIH DOBARA PO NASELJIMA

U smislu Zakona o zaštiti i očuvanju kulturnih dobara («NN» 69/99) na području Grada Pakraca nalazi se 20 registriranih nepokretnih kulturnih dobara zaštićenih rješenjima o registraciji i 4 preventivno zaštićena nepokretna kulturna dobra zaštićenih rješenjima o preventivnoj zaštiti.

Ukupan pregled svih zaštićenih (Z) ili (R), preventivno zaštićenih (P), predloženih za zaštitu (PR), predloženih za zaštitu od lokalnog značaja (L) i evidentiranih (E) kulturnih dobara dan je u tabeli kako bi se olakšao uvid u njihov broj i razmještaj na području obuhvata plana. Tabela donosi sumarni pregled, odnosno detaljniju inventarizaciju nepokretnih kulturnih dobara po naseljima. U sustavu mjera dane su smjernice za zaštitu i očuvanje svih vrsta kulturnih dobara.



Pregled kulturnih dobara na području Grada Pakraca:

br.	MJESTO	NAZIV	ADRESA	VRSTA	STATUS
01/01	BADLJEVINA	Crkva sv. Ivana Krstitelja	Badljevin	sakralno	Z-386
01/02	BADLJEVINA	Kapela	Badljevin	sakralno	E
01/03	BADLJEVINA	Antičko naselje «Filjak»	Badljevin	arheološko	E
01/04	BADLJEVINA	Prapovijesno naselje «Gradina»	Badljevin	arheološko	E
01/05	BADLJEVINA	Antičko naselje «Gradina»	Badljevin	arheološko	E
01/06	BADLJEVINA	Srednjovjekovno naselje «Gradina»	Badljevin	arheološko	E
01/07	BADLJEVINA	Antičko naselje i nekropola «Zidina»	Badljevin	arheološko	E
04/01	BRANEŠCI	«Zidina ili klisa», prapovijesno nalazište	Branešci	arheološko	E 1344
05/01	BRUSNIK	Antičko naselje «Seliste»	Brusnik	arheološko	E
05/02	BRUSNIK	Mjesto formiranja štaba partizanskog odreda 1941.g.		memorijalno	R-42
06/01	BUČJE	Prapovijesno naselje na brijegu kod Bučja	Bučje	arheološko	E
06/02	BUČJE	«Zidina», srednjovjekovni lokalitet	Bučje	arheološko	E 1349
06/03	BUČJE	Spom.1 čehoslov.brig. »Jan Žižka«	Bučje	memorijalno	R-57
08/01	CIKOTE	«Kamen», prapovijesno nalazište	Cikote	arheološko	E 1351
09/01	DEREZA	Prapovijesno nalazište	Dereza	arheološko	E
10/01	DONJA OBRJEŽ	Crkva sv. Marije Magdalene	D. Obrijež	sakralno	E
12/01	D.GRAHOVLJANI	Crkva sv. Petra i Pavla	D. Grahovljani	sakralno	Z-389
12/02	D.GRAHOVLJANI	Prapovijesna i antička nekropola "Staro groblje»	D. Grahovljani	arheološko	E
13/01	DRAGOVIĆ	Stari grad «Čaklovac»	Dragović	profano	Z-390
13/02	DRAGOVIĆ	Crkva sv. Stefana	Dragović	sakralno	E
15/01	GORNJA OBRJEŽ	«Krajinsko brdo», srednjovjekovno nalazište	Trasa brze ceste Daruvar-Lipik	arheološko	PR
16/01	G. ŠUMETLICA	Mlin kašikar	G. Šumetlica	etnološko	E 2132
16/02	G. ŠUMETLICA	Prapovijesno naselje «Seliste»	G. Šumetlica	arheološko	E
16/03	G. ŠUMETLICA	Rekonstruirana partizanska bolnica br.2 i partizansko groblje u Rašačka		memorijalno	R-503
17/01	G.GRAHOVLJANI	Prapovijesno naselje	G. Grahovljani	arheološko	E
20/01	KOTURIĆ	«Seliste», srednjovjekovno nalazište	Koturic	arheološko	E 1359
20/02	KOTURIĆ	Partizansko groblje i spomenik poginulim i ranjenim partizanima na lokaciji vjnopartizanske bolnice br.3		memorijalno	R-433
22/01	KRIČKE	«Repiste», prapovijesno nalazište	Kričke	arheološko	E 1361
23/01	KUSONJE	Crkva sv. Georgija	Kusonje	sakralno	Z-397
23/02	KUSONJE	Skupna grobnica u dva bunara	Kusonje	memorijalno	Z-2775
23/03	KUSONJE	Mjesto održavanja kotarske partijske konferencije		memorijalno	R-65
28/01	OMANOVAC	Kapela sv. Luke	Omanovac	sakralno	E
28/02	OMANOVAC	„Lipovo“ 1, srednjovjekovno nalazište	Trasa brze ceste Daruvar-Lipik	arheološko	PR
28/03	OMANOVAC	„Lipovo“ 2, srednjovjekovno nalazište	Trasa brze ceste Daruvar-Lipik	arheološko	PR


30/01	PAKRAC	Kulturno-povijesna cjelina	Pakrac		Z-2542
30/02	PAKRAC	Župna crkva Uznesenja BDM	Pakrac	sakralno	Z-404
30/03	PAKRAC	Episkopska crkva sv. Trojice	Trg J.Jelačića13	sakralno	Z-400
30/04	PAKRAC	Episkopski dvor	Trg J.Jelačića16	sakralno	Z-401
30/05	PAKRAC	Zgrada stare općine	Hrvat.velikana 3	profano	Z-402
30/06	PAKRAC	Vlastelinski kompleks Janković	Pakrac	profano	Z-403
30/07	PAKRAC	Hotel «Croatia»	Braće Radića 3	profano	Z-1970
30/08	PAKRAC	Trenkov dvor	Matije Gupca 2	profano	Z-1971
30/09	PAKRAC	Kapela sv. Ivana Nepomuka	Trg dr. I.Šretera 7	sakralno	Z-1972
30/10	PAKRAC	Jednokatnica Filipović	Braće Radića 1	profano	E
30/11	PAKRAC	Kraljevska zemaljska javna bolnica	Bolnička ul.	profano	Z-4370
30/12	PAKRAC	Zemaljska umobolnica	Bolnička ul.	profano	P
30/13	PAKRAC	Kuća Golubić	Kralja Tomislava 7	profano	P-3627
30/14	PAKRAC	«Pickova» zgrada	Matije Gupca 8	profano	P-3626
30/15	PAKRAC	Stari hotel	Trg dr. I.Šretera 1	profano	E
30/16	PAKRAC	Zgrada stare škole	Braće Radića 13	profano	E
30/17	PAKRAC	Stambeno-poslovna jednokatnica	Hrvat.velikana 10	profano	E
30/18	PAKRAC	Jednokatnica Socijalnog	Hrvat.velikana 12	profano	E
30/19	PAKRAC	Ugaona jednokatnica	Trg dr. I. Tuhmana2	profano	E
30/20	PAKRAC	Jednokatnica	Gajka Suška 2	profano	E
30/21	PAKRAC	Učenički dom	Hrvat.velikana 11	profano	E
30/22	PAKRAC	Vatrogasni toranj	Trg 76.bataljuna 8	profano	E
30/23	PAKRAC	Stambeno-poslovna jednokatnica	Trg 76.bataljuna1	profano	E
30/24	PAKRAC	Prizemnica	Bolnička 1	profano	E
30/25	PAKRAC	Prizemnica	Strossmayerova 28	profano	E
30/26	PAKRAC	Stambeno-poslovna jednokatnica	Hrvat.velikana 8	profano	E
30/27	PAKRAC	Župni ured	Strossmayerova 1	sakralno	E
30/28	PAKRAC	Prizemnica	Strossmayerova 3	sakralno	E
30/29	PAKRAC	Stambena prizemnica	Kralj. Tomislava 22	profano	E
30/30	PAKRAC	Stambena prizemnica	Kralj. Tomislava 24	profano	E
30/31	PAKRAC	Stambena prizemnica	Kralj. Tomislava 26	profano	E
30/32	PAKRAC	Stambeno poslovna katnica	A.Cesarca 1	profano	E
30/33	PAKRAC	Stambena prizemnica	Bolnička 11	profano	E
30/34	PAKRAC	Stambena prizemnica	Trg dr. I.Šretera 3,4	profano	E
30/35	PAKRAC	Inventar Episkopske crkve sv. Duha	Trg J.Jelačića13	pokretno	E 170
30/36	PAKRAC	Inventar župne crk. Uznesenja BDM	Pakrac	pokretno	E 171
30/37	PAKRAC	Zbirka pred. iz Episkopskog dvora	Trg J.Jelačića 16	pokretno	P-40/88
30/38	PAKRAC	Prapovijesno naselje Nova ulica	Pakrac	arheološko	E
30/39	PAKRAC	Prapovijesno naselje Virograd Vartiček	Pakrac	arheološko	E
30/40	PAKRAC	Antičko nalazište 4. zgrada	Matice hrvatske	arheološko	E
30/41	PAKRAC	Prapovijesno naselje iza župne crkve	Pakrac	arheološko	E 1363
30/42	PAKRAC	«Gavrinića-Čimen», prapovijesno nalazište	Pakrac	arheološko	E 1366
30/43	PAKRAC	Stambena katnica	Bolnička 18	profano	E
30/44	PAKRAC	Stambena katnica	Gajka Suška 2	profano	E
30/45	PAKRAC	Stambena prizemnica	Kralj. Tomislava 1	profano	E
30/46	PAKRAC	Stambena prizemnica	Kralj. Tomislava 5	profano	E
30/47	PAKRAC	Stambena prizemnica	Kralj. Tomislava 10	profano	E
30/48	PAKRAC	Stambena prizemnica	Kralj. Tomislava 12	profano	E
30/49	PAKRAC	Stambena katnica	Kralj. Tomislava 14	profano	E
30/50	PAKRAC	Stambena prizemnica	Kralj. Tomislava 18	profano	E
30/51	PAKRAC	Stara pekara	Matije Gupca 14	profano	E
30/52	PAKRAC	Munjari	Predborni Franka 15	profano	E
30/53	PAKRAC	Poslovna prizemnica	Braće Radića 3a	profano	E
30/54	PAKRAC	Stambena prizemnica	Strossmayerova 11	profano	E
30/55	PAKRAC	Stambena prizemnica	Strossmayerova 41	profano	E
30/56	PAKRAC	Katnica	Trg J.Jelačića 3	profano	E
30/57	PAKRAC	Zgrada suda	Trg J.Jelačića 4	profano	E
30/58	PAKRAC	Katnica	Trg J.Jelačića 8	profano	E
30/59	PAKRAC	Katnica	Trg J.Jelačića 9	profano	E
30/60	PAKRAC	Katnica	Trg J.Jelačića 14	profano	E
30/61	PAKRAC	Stari Dom zaravljje	Trg J.Jelačića 17	profano	E
30/62	PAKRAC	Kapela sv. Josipa	Strossmayerova bb	sakralno	E
30/63	PAKRAC	Kapela sv. Vida		sakralno	E
30/64	PAKRAC	Kapela sv. Roka		sakralno	E
30/65	PAKRAC	Spom. i osturnica žrtvama fašizma	Trg J.Jelačića	memorijalno	Z-2781
30/66	PAKRAC	Kapela presvete Bogorodice	Gavrinića.groblje	sakralno	E

30/67	PAKRAC	Arheološko nalazište „Stari grad“	Pakrac	arheološko	L
31/01	PLOŠTINE	Crkva sv. Antuna Padovanskog	Ploština	sakralno	E
33/01	PREKOPAKRA	„Matkovac“ – „Ravneš I“, prapovijesno, antičko i srednjovjekovno nalazište	Trasa brze ceste Darugar-Lipik	arheološko	PR
33/02	PREKOPAKRA	Kuća Svetozara Savića		memorijalno	R-343
35/01	ROGLJE	Srednjovjekovno nalazište	Rogulje	arheološko	E 1368
39/01	TISOVAC	«Gradsko», srednjovjekovno nalazište	Tisovac	arheološko	E 1372
40/01	TORANJ	Crkva sv. Pantelejmona	Toranj	sakralno	Z-417
41/01	VEL. BANOVAČ	Krušna peć i bunar	Vel. Banovac 35	etnološko	E 2140
41/02	VEL. BANOVAČ	Crkva sv. Jovana	Veliki Banovac	sakralno	E
41/03	VEL. BANOVAČ	Kapela sv. Antuna	Vel. Banovac	sakralno	E
41/04	VEL. BANOVAČ	Crkva sv. Marije Pomoćnice	Vel. Banovac	sakralno	E
42/01	VELIKI BUDIĆI	Mjesto osnivanja 1.slov.ud.brigade		memorijalno	R-162

21. 12. 2011.

350-01/11-01/22 2162-07/01

FF



Hrvatski Telekom d.d.
 Odjel za upravljanje dokumentacijom, energetske i
 strojarstvom i mrežnom infrastrukturom
 Savska cesta 32, HR - Zagreb
 Telefon: +385 1 491-7200
 Telefaks: +385 1 491-7110

REPUBLIKA HRVATSKA
 POŽEŠKO-SLAVONSKA ŽUPANIJA
 GRAD PAKRAC
 Upravni odjela za graditeljstvo
 i komunalne djelatnosti
 Trg bana Josipa Jelačića 18
 34 550 PAKRAC

Od: **JOP 13948498**
 Telefon: 01/4911-154
 Datum: 20.12.2011.
 Predmet: Izmjene i dopune PPU Grada Pakraca – obavijest o javnoj raspravi

Poštovani,

Na osnovu Vašeg poziva pod brojem Klasa: 350-01/11-01/02, Ur.broj: 2162-07/01-11-68 od 08. prosinca 2011. dostavljamo Vam naše mišljenje.

Uvidom u Vaš nacrt konačnog prijedloga možemo zaključiti da ste poštovali sve naše primjedbe i sugestije.

S poštovanjem,

Kc • Direktor Odjela za upravljanje
 dokumentacijom, energetske i strojarstvom i
 mrežnom infrastrukturom
 Hrvatski Telekom
 Hrvatski Telekom d.d.
 Zagreb
 Milan Gjurančić, dipl.ing.

Stamp: ZAVOD ZA PROSTORNO UREĐENJE POŽEŠKO-SLAVONSKOŽUPANIJE POZEŠKA

Stamp: 05.01.2012.

Stamp: POŽEŠKA ŽUPANIJA

Stamp: 20.12.2011.

Stamp: 350-01/11-01/02 2162-07

Stamp: 07/01-09

Hrvatski Telekom d.d.
 Adresa: Savska cesta 32, 10 000 Zagreb
 Kontakti: telefon: +385 1 491 1000; faks: +385 1 491 1011
 Internet: www.ht.hr
 Poslovna banka: 2300000 - 101310975 (Zagrebačka banka d.d. Zagreb); OIB: 81793146560
 Nadzorni odbor: A. Močelić - predsjednik
 Uprava: J. Mudričić - predsjednik, dr. sc. Dogan, B. Polkružić, B. Skaramičić, L. Jolić Šimović, J. Buse
 Registar trgovačkih društava: Trgovački sud u Zagrebu, MBS: 080266256
 temeljni kapital: 8.188.550.000 kuna; ukupni broj dionica: 21.888.535;
 nominalni iznos jedne dionice: 100 00 kuna



18.12.2011.
350-01/11-01/02
2162-07/01-11-68
N/11/11-3-20

POŽEŠKO-SLAVONSKA ŽUPANIJA
GRAD PAKRAC
Upravni odjel za graditeljstvo i komunalnu
djelatnost

Trg bana Josipa Jelačića 18
34550 Pakrac

plinacro
POSREDOVANJE U PROMETU NEKRETNIM PRAVNIM
POSREDOVANJE U PROMETU NEKRETNIM PRAVNIM

05. 01. 2012.	
Uredbeni broj	350-01/11-02/7
Pri	Vrij.

plinacro d.o.o.
Savska 83A Zagreb
Klasa: PL-11/5475
Datum: 17-12-2011
UR. BR.: N/11/11-3

PREDMET: Izmjene i dopune PPUG Pakraca
- očitovanje na javni uvid

Poštovani,

nastavno na Vaš dopis Klasa: 350-01/11-01/02, ur.broj.: 2162-07/01-11-68 od 08.12.2011.godine, te uvidom u Izmjene i dopune Prostornog plana uređenja Grada Pakraca, primijetili smo kako **magistralni plinovod MRS Badljeвина - MRS Sirač DN 150/50** nije ukartiran u predmetni plan.

Navedeni plinovod je također u vlasništvu Plinacro-a, te ga je potrebno ukartirati kao i ostale plinovode koji se nalaze na području Grada Pakraca. Vektorski položaj plinovoda dostavljamo Vam u prilogu.

Potrebno je u grafičkom prilogu namjene površina uz os plinovoda kartirati, a u tekstualni dio («Odredbe za provođenje») uvrstiti **zaštitni pojas plinovoda u koridoru širine 30 metara lijevo i desno od osi plinovoda**, u skladu s Čl. 9. Pravilnika o tehničkim uvjetima i normativima za siguran transport tekućih i plinovitih ugljikovodika magistralnim naftovodima i plinovodima te naftovodima i plinovodima za međunarodni transport (Sl. list, br. 26/85)).

S poštovanjem,

Direktor Sektora imovinsko pravnih,
geodetskih i poslova tehničke zaštite

Ivica Arar, dipl.iur.

plinacro
25 d.o.o. • Zagreb

Prilog: CD

PLINACRO D.O.O., SAVSKA 83A • 10 000 ZAGREB • HRVATSKA
(TEL) +385 1 6301777 • (FAX) +385 1 6301642
UPISANO U SUDSKI REGISTAR TRGOVAČKOG SUDA U ZAGREBU
POD MBS: 680304171; MB 1537571;
ŽIRO-RAČUN KOD PRIVREDNE BANKE ZAGREB D.D. BROJ: 2340009-1100225794
DIREKTOR: JERKO JELIĆ-BALTA
PLINACRO@PLINACRO.HR

MAROŠEVIĆ ANTE
Kardinala A. Stepinca 4
34550 PAKRAC

POŽEŠKO-SLAVONSKA ŽUPANIJA

20.12.2011

350-01/11-01/02 2012-07/01

02/01-81

ZAVOD ZA PROSTORNO UREĐENJE
POŽEŠKO-SLAVONSKA ŽUPANIJA
POŽEGA

05.01.2012

GRAD PAKRAC

UPRAVNI ODJEL ZA GRADITELJSTVO
I KOMUNALNU DJELATNOST

Trg bana J. Jelačića 18
34 550 PAKRAC

Predmet: Primjedba na PROSTORNI PLAN

Ovim putem dajem primjedbu na Prostorni plan uređenja grada PAKRAC, za Građevinsko područje **naselja OMANOVAC**, na području katastarskih čestica br. 107/2, 107/3, 109/1, 111/3, 111/4 i 111/8, K. o. Omanovac.

Vlasnik sam Obiteljsko poljoprivrednog gospodarstva. Na predmetnim parcelama, koje su moje vlasništvo, nalazi se turističko – rekreacijski sadržaj, kojeg sam unazad desetak godina uređio i izgradio, prema svojoj dobroj volji i iz svog užitka, a u dobroj namjeri, za korištenje i zadovoljstvo kako svoje, tako i onih koji vole prirodu i prirodno okruženje, a koji se nađu na praputovanju kroz naselje Omanovac.

Na predmetnim parcelama nalazi se uređeno područje, poznato pod nazivom "ČANTALO", koje obuhvaća pristupne puteve, pješačke staze, putokaze, odmorišta sa drvenim stolovima i klupama, sportske terene i igrališta, drvene nadstrešnice, ložišta i ognjišta za piknik, koja su u skladu sa važećim prostornim planom uređenja Grada Pakraca za naselje Omanovac.

Pored navednog na predmetnim parcelama, odnosno na parceli br. 111/4, K. o. Omanovac nalazi se izgrađena drvena kuća – etno muzej, koji sam izgradio u svrhu postavljanja etno zbirke starina, u kojoj se nalaze razna oruđa, alatke, pomagala i ostali sadržaj koji predstavlja povjesnu cjelinu u smislu prezentacije nekadašnjeg načina življenja i korištenja navedenih pomagala u ondašnjem načinu življenja. Zbirka sadrži nekoliko stotina različitih oruđa i alatki koje su se koristile unazad stotinjak godina, kojim su se naši preci služili i koristili ih, a kako bi si priskrbili osnovne potrebne stvari u svakodnevnom životu.

Tu drvenu kuću – etno muzej, izgradio sam uz pomoć moje obitelji i prijatelja, kao i uz pomoć institucija lokalne uprave i samoprave, Poduzetničkog centra Pakrac, Grada Pakrac, županije Požeško-slavonske, koji su potpomogli novčanim sredstvima izgradnju spomenutog etno muzeja, te ostvarenje moje želje i sna, da se na tom mjestu podigne jedna takva kuća u spomen na naše pretke, pa na i nas same.

Prema sadašnjem važećem prostornom planu uređenja za naselje Omanovac u Odredbama za provođenje po točki 391, nije moguća izgradnja građevina, pa tako nije moguća legalizacija gore spomenute kuće – etno muzeja.

Predlažem, na opće dobro, kako moje, tako i naše zajednice, da se predmetne parcele stave u građevinsko područje naselja Omanovac, kako bi se spomenuti objekat, odnosno građevina mogla legalizirati, jer smatram da će to koristiti, kako lokalnoj zajednici, tako i županiji, pa i Republici Hrvatskoj.

Nadam se da će se ova moja primjedba uvažiti, na obostranu korist, te se unaprijed zahvaljujem.

Sa štovanjem.

Pakrac, 28.12.2011.god.

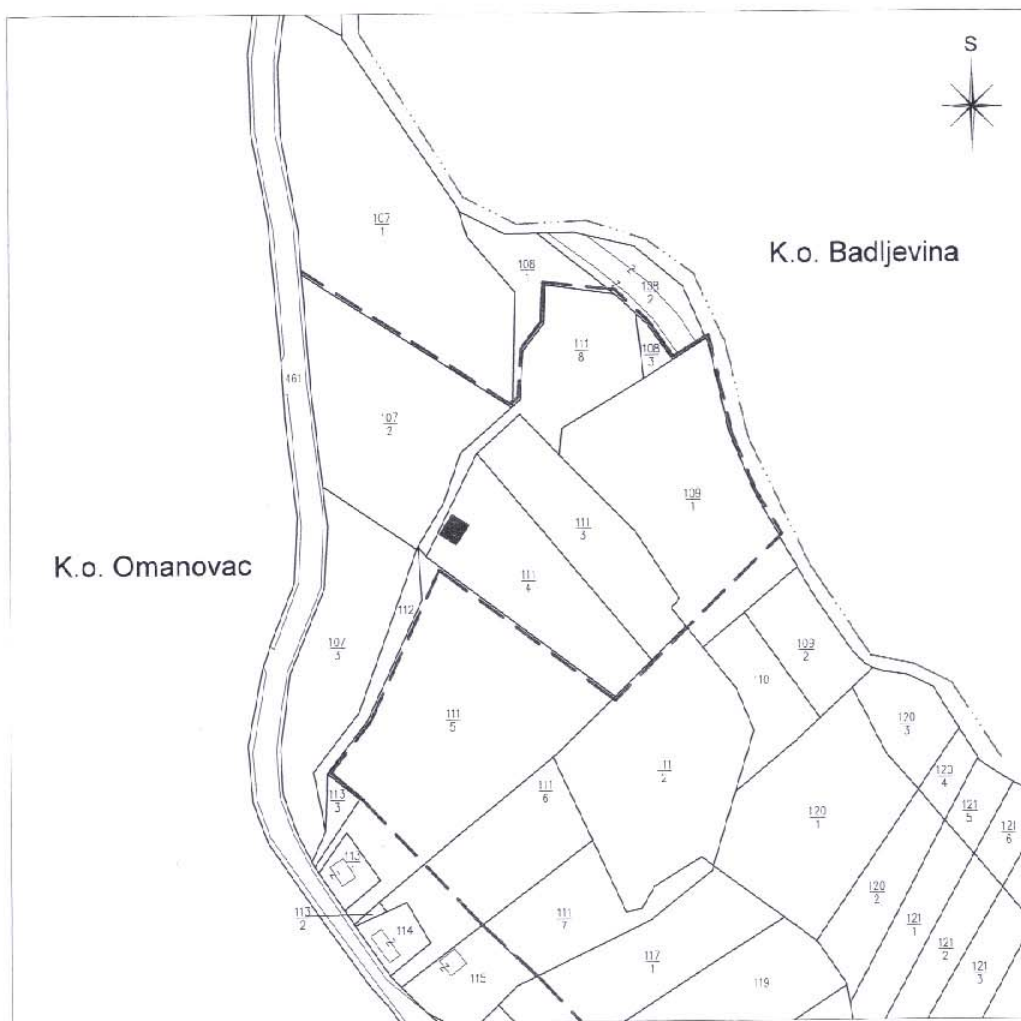
Prilog: Z. K. izvadak,
Kopija katastarskog plana sa predloženom
promjenom granice građevinskog područja,
Promotivni letak izletišta "ČANTALO".

Marošević Antun
Marošević Antun

URED OVLAŠTENOG
INŽENJERA GEODEZIJE
vl. Branko Đaniš, dipl.ing. geod.
PAKRAC, Aleja Kestenova 11

Katastarska općina: OMANOVAC
Broj lista plana: 1

IZVOD IZ KATASTARSKOG PLANA
PRIJEDLOG GRANICE GRAĐEVINSKOG PODRUČJA
M=1:2880



Legenda:

- katastarski plan
- položaj etno muzeja
- proširenje građevinskog područja

... - e-izvadak, detalji uložka GK PAKRAC

<http://e-izvadak.pravosudje.hr/detalji-uloska-tisak.htm?ulozakId=33...>

Prikaz z.k. uložka - neslužbena kopija

REPUBLIKA HRVATSKA
OPĆINSKI SUD U DARUVARU
ZEMLJIŠNOKNJIZNI ODJEL PAKRAC
Stanje na dan: 26.12.2011.

Katastarska općina: **OMANOVAC**
Broj začnjenog dnevnika: **POČETNO STANJE**
Aktivne plombe:

Broj uložka: **189**

ZK uložak je verificiran

A
Posjedovnica
PRVI ODJELJAK

Redni broj	Broj zemljišta (kat.čestice)	Oznaka zemljišta	Površina u			Primjedbe
			m ²	jutra	čhv	
1.	107/2	ŠUMA U LUČICI	1	351		
2.	111/3	ORANICA TRNJAK		1200		
3.	111/4	ORANICA		1270		

B
Vlastovnica

Redni broj	Upisi	Primjedbe
1. UDIO 1/1		
1.	MAROŠEVIĆ ANTE, MIJIN PAKRAC, A. STEPINCA 4	

C
Teretovnica

Redni broj	Upisi	Iznos tereta	Primjedbe
Tereta nema!			

igje - e-izvadak, detalji uložka GK PAKRAC

<http://e-izvadak.pravosudje.hr/detalji-uloska-tisak.htm?ulozakId=31...>

Prikaz z.k. uložka - neslužbena kopija

REPUBLIKA HRVATSKA
OPĆINSKI SUD U DARUVARU
ZEMLJIŠNOKNJIŽNI ODJEL PAKRAC
Stanje na dan: 26.12.2011.

Katastarska općina: **OMANOVAC**
Broj zadnjeg dnevnika: **POČETNO STANJE**
Aktivne plombe:

Broj uložka: **309**

ZK uložak je verificiran

A
Posjedovnica
PRVI ODJELJAK

Redni broj	Broj zemljišta (kat.čestice)	Oznaka zemljišta	Površina u			Primjedbe
			m ²	jutra	čiv	
1.	111/8	LIVADA			1041	

B
Vlastovnica

Redni broj	Uplisi	Primjedbe
1. UDIO 1/1		
	1. MAROŠEVIĆ ANTUN, MIJIN PAKRAC	

C
Teretovnica

Redni broj	Uplisi	Iznos tereta	Primjedbe
Tereta nema!			

gije - e-izvadak, detalji uloška GK PAKRAC

<http://e-izvadak.pravosudje.hr/detalji-uloska-tisak.htm?ulozakId=42...>

Prikaz z.k. uloška - neslužbena kopija

REPUBLIKA HRVATSKA
OPĆINSKI SUD U DARUVARU
ZEMLJIŠNOKNJIŽNI ODJEL PAKRAC
Stanje na dan: **26.12.2011.**

Katastarska općina: **OMANOVAC**
Broj zadnjeg dnevnika: **POČETNO STANJE**
Aktivne plombe:

Broj uloška: **23**

ZK uložak je verificiran

A

Posjedovnica
PRVI ODJELJAK

Redni broj	Broj zemljišta (kat.čestice)	Oznaka zemljišta	Površina u			Primjedbe
			m ²	jutra	čhv	
1.	107/3	PAŠNJAK	1465			

B

Vlastovnica

Redni broj	Upisi	Primjedbe
1. UDIO 1/1		
1. MAROŠEVIĆ ANTUN PAKRAC		
2.1. Priljeno: 29.05.2007. br. Z - 1058/07. Zabijehu je se zabrana raspolaganja nekretninama u A za razdoblje od 10 godina računajuć od dana 28.05.2007. g. u smislu odredbi čl. 52. Zakona o poljoprivrednom zemljištu.		

C

Teretovnica

Redni broj	Upisi	Iznos tereta	Primjedbe
Tereta nema!			

...rije - e-izvadak, detalji uloška GK PAKRAC

<http://e-izvadak.pravosudje.hr/detalji-uloska-tisak.htm?ulozakId=42...>

Prikaz z.k. uloška - neslužbena kopija

REPUBLIKA HRVATSKA
OPĆINSKI SUD U DARUVARU
ZEMLJIŠNOKNJIŽNI ODJEL PAKRAC
 Stanje na dan: **26.12.2011.**

Katastarska općina: **OMANOVAC**
 Broj zadnjeg dnevnika: **POČETNO STANJE**
 Aktivne plombe:

Broj uloška: **79**

ZK uložak je verificiran

A
 Posjedovnica
 PRVI ODJELJAK

Redni broj	Broj zemljišta (kat.čestice)	Oznaka zemljišta	Površina u			Primjedbe
			m ²	jutra	čhv	
1.	109/1	LIVADA TRNJAK U LUČICAMA	1	755		

B
 Vlastovnica

Redni broj	Upisi	Primjedbe
1. UDIO 1/2		
1.	MAROŠEVIĆ NADA, R. SOMMER OMANOVAC	
2. UDIO 1/2		
1.	MAROŠEVIĆ ANTUN, MIJIN PAKRAC	

C
 Teretovnica

Redni broj	Upisi	Iznos tereta	Primjedbe
Tereta nema!			



REPUBLIKA HRVATSKA
POŽEŠKO-SLAVONSKA ŽUPANIJA
GRAD PAKRAC
Upravni odjel za graditeljstvo i komunalne djelatnosti

KNJIGA PRIMJEDBI

JAVNI UVID

NA PRIJEDLOG IZMJENE I DOPUNE PROSTORNOG PLANA UREĐENJA GRADA PAKRACA



U Pakracu od 19. do 30. prosinca 2011. godine.

19. 12. 2011.

BOŽENA PAULIĆ GOHBOC

01/6301-608 , 099/8195962

bozena.paulic@plinacro.hr

ispred:

PLINACRO d.o.o. , ZAGREB

Uvidom u Izmjene i dopune PPUg Pakraca primjetila sam da biste ulaznoli spojili plinovod od MRS Badljenac do MRS Srač promjera 150 mm, koji je također u vlasništvu Plinacroa.

Am putem obavijestavam Vas da su vam prostorni položaji uvođenog plinovoda dostavili u digitalnom obliku, te ga je potrebno ulaznirati u kartografski prikaz energetskeg sustava sa ostalim plinovodima.

S pozdravom i ljep pozdrav,
Božena Paulić Gohoc

22. 12. 2017.

MIROSLAV IVANČIĆ

105 BRIGADE 11, PAKRAC

UVIĐOM U IZMJENE I DOPUNE PPU GRADA PAKRACA DAVEM
PRIMJEBU NA GRANICU GRAĐEVINSKOG PODRUČJA U ULICI
105. BRIGADE U PAKRACU NA ZEMLJIŠTU ODMAKA K.C.61.: BROJ
1808/7 K.O. PAKRAC U VLASTNIŠTVU REPUBLIKE HRVATSKE, JE
MOLIM DA SE NA ISTOM PROŠIRU GRANICA GRAĐEVINSKOG PODRUČJA.
BUDUĆ DA JE ISTO ZARASLO DUGOGODIŠNIM RASUNJEM, JE
SE OKUPYAJU RARNE ŽIVOTINJE I HAGEŠUVE (GLED) ULICE I
GRADA.



KUVIGX PRIMJEDBI ZAKLJUČEKX

SA STR. 2. 2. DOKX

OP. D. 2012. G.





REPUBLIKA HRVATSKA
MINISTARSTVO OBRANE
ZAGREB

UPRAVA ZA MATERIJALNE RESURSE

KLASA: 350-02/11-01/1
URBROJ: 51213-11-865

Zagreb, 07.12.2011.

POŽEŠKO-SLAVONSKA ŽUPANIJA
GRAD PAKRAC
Upravni odjel za graditeljstvo i
komunalne djelatnosti
34550 PAKRAC

258629 ✓
9.12.2011.
350-01/11-01/02 1162-07
51213-11-865-42
ZAVOD ZA PROSTORNO UREĐENJE
POŽEŠKO-SLAVONSKA ŽUPANIJE
POŽEGA

07.01.2012	010.1.
350-01/11-01/02	
Uredbeni dio:	vnj.

PREDMET: Izmjene i dopune PPU Grada Pakraca,
- očitovanja, dostavlja se

VEZA: Vaš akt:
KLASA:350-01/11-01/02, URBROJ:2162-07/01-11-12
od 15. srpnja 2011. godine.

Aktom iz veze predmeta zatraženi su podaci, planske smjernice i posebni uvjeti od interesa obrane za potrebe izrade prijedloga Izmjena i dopuna Prostornog plana uređenja Grada Pakraca.

Temeljem odredbi članka 18. Zakona o obrani ("Narodne novine" broj 33/02 i 58/02) i Pravilnika o zaštitnim i sigurnosnim zonama vojnih objekata ("Narodne novine" broj 175/03), obavještavamo vas da na području obuhvata predmetnog plana nema zona posebne namjene niti posebnih uvjeta od interesa obrane koje bi trebalo ugraditi u Izmjene i dopune PPUG Pakraca.

S poštovanjem,

ZA UPRAVU:

DRŽAVNI TAJNIK

Mate Raboteg

Mate Raboteg

- Dostaviti:
1. naslovu
 2. SNGiZO, SZ, na znanje
 3. pismohrana



REPUBLIKA HRVATSKA
MINISTARSTVO OBRANE
ZAGREB

UPRAVA ZA MATERIJALNE RESURSE

KLASA: 350-02/11-01/02
URBROJ: 51203-11-792

Zagreb, 23.11.2011.

9

POŽEŠKO-SLAVONSKA ŽUPANIJA GRAD PAKRAC	
09.12.2011.	
350-01/11-01/02	Med-02
51203-11-792-69	

**POŽEŠKO-SLAVONSKA ŽUPANIJA
GRAD PAKRAC
Upravni odjel za graditeljstvo i
komunalne djelatnosti**

PREDMET: Izmjena i dopuna Prostornog plana uređenja Grada Pakrac
očitanje, dostavlja se

VEZA: Vaš akt **KLASA:350-01/11-01/02, URBROJ:2162-07/01-11-54**
Od 30. rujna 2011.

Aktom iz veze predmeta zatražili ste dostavu podataka i planskih smjernica za izradu Izmjena i dopuna Prostornog plana uređenja Grada Pakrac.

Na temelju odredbi članka 18. Zakona o obrani (Narodne novine, broj 33/02, 58/02 i 76/07) i Pravilnika o zaštitnim i sigurnosnim zonama vojnih objekata (Narodne novine, broj 175/03), obavještavamo vas da na području obuhvata predmetnog plana nema zona posebne namjene zbog čega nemamo posebnih uvjeta od interesa obrane.

S poštovanjem,

ZA UPRAVU:

DRŽAVNI TAJNIK

Mate Raboteg

Dostaviti:
- naslovu ✓
- SNGiZO
- pismohrana



Mate Raboteg



HRVATSKE CESTE d.o.o.

za upravljanje, gradjenje i održavanje državnih cesta
 Vončinina 3, 10000 Zagreb

Centrala: tel. 01 4722-555, e-mail: info@hrvatske-ceste.hr
 Predsjednik Uprave: tel. 01 4722-580, fax: 01 4722-581
 Ured za odnose s javnošću: tel. 01 4722-557, fax: 01 4722-581
 e-mail: ivana.ockavac@hrvatske-ceste.hr
 Sektor za studije i projekt: tel. 01 4722-667, fax: 01 4722-461
 Sektor za gradnje: tel. 01 4722-410, fax: 01 4722-411
 Sektor za održavanje: tel. 01 4722-666, fax: 01 4722-661
 Sektor za prav., kadri. i opće poslove: tel./fax: 01 4722-430/431
 Sektor za fin. i ekon. posl.: tel. 01 4722-616, fax: 01 4722-639
 Sektor za nabavu: tel. 01 4722-513, fax: 01 4722-511
 Web stranica: www.hrvatske-ceste.hr

Sektor za studije i projektiranje
 Odjel za studije, zakonsku i tehničku regulativu
 Broj: 300/100/2011- 515/2-DS
 Zagreb, 30.11.2011. god.

POŽEŠKO-SLAVONSKA ŽUPANIJA
 GRADSKA UPRAVA PAKRAC

Evidencija: 09. 12. 2011.	
Način: 350-01/11-01/02	Opis: 262-07
Uredbeni broj: 300/100/2011-515-2011-70	

REPUBLIKA HRVATSKA
 POŽEŠKO-SLAVONSKA ŽUPANIJA
 GRAD PAKRAC

Upravni odjel za graditeljstvo
 i komunalne djelatnosti
 Trg bana Josipa Jelačića 18
 34 550 PAKRAC

ZAVOD ZA PROSTORNO UREĐENJE
 POŽEŠKO-SLAVONSKA ŽUPANIJE
 POŽEGA

05. 01. 2012

350-01/11-02/7

Vrij.

**Predmet: Izmjena i dopuna Prostornog plana uređenja Grada Pakraca
 - prethodna rasprava, mišljenje**

Vašim dopisom, klasa: 350-01/11-01/02 ur.br: 2162-07/01-11-54 od 30. rujna 2011. godine, pozvali ste nas na prethodnu raspravu o Nacrtu prijedloga Izmjena i dopuna Prostornog plana uređenja Grada Pakraca i zatražili naše mišljenje

Temeljem članka 83. Zakona o prostornom uređenju i gradnji («Narodne novine» br: 76/07, 38/09, 55/11, 90/11) i članka 82. Zakona o cestama («Narodne novine» br: 84/11) Hrvatske ceste d.o.o. obvezne su izvršiti pregled izradene prostorno-planske dokumentacije te dati očitovanje na predložena rješenja cestovne infrastrukture državnog značenja.

Uvidom u dostavljeni Nacrt prijedloga utvrđujemo da je Nacrt prijedloga Izmjena i dopuna Prostornog plana uređenja Grada Pakraca u skladu sa Odlukom o razvrstavanju javnih cesta u državne ceste, županijske ceste i lokalne ceste («Narodne novine» 17/10).

Trasa brze ceste je korektno ucrtana u Nacrt prijedloga plana prema situaciji iz studije o utjecaju na okoliš („Hidroelektra – Projekt“ d.o.o iz Zagreba, lipanj 2009. godine) koju smo Vam dostavili u privitku dopisa pod brojem: 300/2011-1993/1-DS od 26.07.2011. godine.

Za planiranu brzu cestu potrebno je čuvati koridor od 150 m kao i prostor za denivelirana čvorišta.

U cilju zaštite državnih cesta potrebno je poštivati zaštitni pojas uz cestu u skladu s člankom 55. Zakona o cestama.

S poštovanjem,

Direktor Sektora:

Vlado Gostimir, dipl. ing. prom.



Co:
 - Pismohrana, ovdje

Sud upisa: Trgovački sud u Zagrebu, MBS: 080591653, MB: 1554972, OIB: 55545787885, upisani temeljni kapital: 107.384.800,00 kn
 Zirovača broj: 2340009-1100231902 kod Privredne banke Zagreb d.d
 Uprava: Josip Škorić, predsjednik Uprave

Marja Bar
Ured državne uprave
Pakrac

(10)

REPUBLIKA HRVATSKA
GRAD PAKRAC
UPRAVNI ODJEL ZA GRADITELJSTVO I KOMUNALNE
DJELATNOSTI

Podnositelj zahtjeva : BRANKO BARIŠIĆ iz Gornjih Sredana 60, zastupan po *potpis*

PROSTORNO UREĐENJE POŽEŠKO-SLAVONSKE ŽUPANIJE P O Ž E Š A	
OS-01-2012.	Oig. j.
320-01/11	
	Vrij.
ODVJETNIK MARINA LACKOVIĆ DARUVAR, Sijepana Radića 10 tel.: 043/44 00 22 fax.: 043/44 00 2	

Radi zahtjeva za prenamjenu poljoprivrednog zemljišta

Z A H T J E V

stranke

- kojim moli izmjenu Prostornog plana uređenja Grada Pakraca , te prenamjenu poljoprivrednog zemljišta

Prilog: punomoć

e- izvadak koji prileži

preslika Uvjerenja koja prileži

preslika suglasnosti koja prileži

preslika uputa za sanaciju ratom oštećenih kuća – program stambenog zbrinjavanja koji prileži

1 x

I. Podnositelj zahtjeva je vlasnik nekretnina upisanih u z.k.ul.br. 1269 k.o. Badljevinu i to kčbr. 1703/63-oranica sa 2852 m².

DOKAZ: Uvid u e-izvadak koji prileži.

II. Uvjerenjem Ureda državne uprave u Požeško-slavonskoj županiji od dana 23.siječnja 2007. godine potvrđeno je da se zemljište označeno kao kčbr. 1703/63 k.o. Badljevinu nalazi djelomično unutar granica građevinskog područja utvrđenog na naselje Badljevinu , na dubini od 50,00 metara od ulice.

DOKAZ. Uvid u presliku Uvjerenja koje prileži.

III. Temeljem naprijed navedenih činjenica , podnositelj zahtjeva je od strane Ministarstva mora , turizma , prometa i razvitka , Uprave za prognanike i izbjeglice od dana 06.listopada 2007. godine dobio suglasnost za stambeno zbrinjavanje darovanjem osnovnog građevinskog materijala za izgradnju obiteljske kuće.

DOKAZ: Uvid u presliku Suglasnosti koja prileži.

IV. Nakon dobivanja naprijed navedene Suglasnosti podnositelj zahtjeva je zaprimio projektnu dokumentaciju s uputama za sanaciju od strane Ministarstva regionalnog razvoja, šumarstva i vodnog gospodarstva, nakon čega je trebao zaprimiti građevinski materijal, te započeti sa gradnjom građevine sukladno dokumentaciji Ministarstva.

No, kako je u međuvremenu došlo do promjene Prostornog plana uređenja Grada Pakraca, o kojoj nažalost podnositelj zahtjeva nije ima saznanja, nekretnina u vlasništvu podnosioca je izostavljena iz građevinskog područja, iako se i desne i lijevo od nekretnine podnosioca zahtjeva nalazi građevinsko područje, kao i preko puta ulice u cijeloj širini.

S obzirom na navedeno, podnositelj zahtjeva ne može postupiti po Suglasnosti i projektnoj dokumentaciji Ministarstva regionalnog razvoja, šumarstva i vodnog gospodarstva. Pored navedenoga, podnositelj zahtjeva ističe da mu je bila namjera pored stambenog zbrinjavanja na predmetnim nekretninama pokrenuti i poljoprivrednu djelatnost, od koje bi održavao sebe kao i članove svoje obitelji.

DOKAZ: Uvid u preslika uputa za sanaciju ratom oštećenih kuća – program stambenog zbrinjavanja koja prileži, uvid u izvadak iz Prostornog plana uređenja Grada Pakraca za k.o. Badljevinu u odnosu na kčbr. 1703/63 koja prileži, po potrebi i drugi dokazi.

Slijedom svega naprijed navedenoga, a kako je evidentno da je podnositelj zahtjeva u vrijeme podnošenja zahtjeva za obnovu raspolagao Uvjerenjem Ureda državne uprave u Požeško-slavonskoj županiji, Ispostava Pakrac o tome da se njegova nekretnina nalazi djelomično unutar građevinskog područja, koja činjenica je naknadno izmijenjena, to podnositelj zahtjev po svom punomoćniku

m o l i

- da Naslov izvrši djelomičnu promjenu Prostornog plana uređenja Grada Pakraca na način da nekretnina u vlasništvu stranke upisana u z.k.ul.br. 1269 k.o. Badljevinu i to kčbr. 1703/63 – oranica sa 2852 m2 se nalazi unutar granica građevinskog područja utvrđenog za naselje Badljevinu,
- da Naslov sukladno odredbama Zakona o poljoprivrednom zemljištu dopusti rješenjem prenamjenu poljoprivrednog zemljišta u građevinsko zemljište.

U Daruvaru, 12. siječnja 2011. godine

Podnositelj zahtjeva po punomoćniku

POŽEŠKO-SLAVONSKA ŽUPANIJA		
GRADSKA UPRAVA PAKRAC		
Primitiveno: 09. 12. 2011.		
Klasifikacija: 350-01/11-01/02	Cro. jed. 262-07	
Unudak: 262-07/01-11-71	Titl.	Vrij.

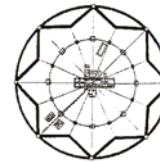
ODVJETNIK
MARINA LACKOVIĆ
 DARUVAR, Stjepana Radića 10
 tel.: 043/44 00 22 fax.: 043/44 00 24

MacKović



JAVNA USTANOVA

**Zavod za prostorno uređenje
Požeško-slavonske županije**



Županijska 7, 34 000 Požega, HR
tel:(+385)034/290-222;fax:(+385)034/290-220

PROSTORNI PLAN UREĐENJA GRADA PAKRACA

Izmjene i dopune

OBVEZNI PRILOZI PLANA

Sažetak za javnost

SAŽETAK ZA JAVNOST

UVOD

Na temelju članka 78. stavka 1. Zakona o prostornom uređenju i gradnji ("NN", br. 76/07, 38/09, 55/11 – u daljnjem tekstu: Zakon) i članka 36. Statuta Grada Pakraca („Službeni glasnik Grada Pakraca“, br. 04/09), Gradsko vijeće Grada Pakraca na 11. sjednici održanoj 01. ožujka 2011. godine, donijelo je **Odluku o izmjeni i dopuni Prostornog plana uređenja Grada Pakraca**, Klasa: 350-05/11-01/02, Urbroj: 2162-07/01-11-02 („Službeni glasnik Grada Pakraca“, br. 1/11 - u daljnjem tekstu: Odluka o izmjeni i dopuni PPUG Pakraca), a na 13. sjednici održanoj 17. kolovoza 2011. godine, donijelo je **Odluku o izmjeni i dopuni Odluke o izmjeni i dopuni Prostornog plana uređenja Grada Pakraca**, Klasa: 350-01/11-01/05, Urbroj: 2162-07/01-11-01 („Službeni glasnik Grada Pakraca“, br. 03/11 - u daljnjem tekstu: Odluka o izmjeni i dopuni Odluke o izmjeni i dopuni PPUG Pakraca).

Sukladno Odluci o izradi Izmjene i dopune PPUG Pakraca, a temeljem **Odluke Župana** Požeško-slavonske županije, Klasa: 022-01/11-01/12, Urbroj: 2177/1-01-11-2 od 30. ožujka 2011. godine (Požeško-slavonski službeni glasnik, br. 04/11), sklopljen je **Ugovor o izradi Izmjene i dopune PPUG Pakrac** (ZAVOD: Klasa:023-01/11-04/2, Urbroj: 2177/1-3-1-11-2; GRAD Pakrac: Klasa:350-01/11-01/02, Urbroj:2162-07/01-11-06; dana: 27.travnja 2011.), između Grada Pakraca i Zavoda za prostorno uređenje Požeško-slavonske županije na osnovu kojeg je izrađen elaborat Izmjene i dopune Prostornog plana uređenja Grada Pakraca (u daljnjem tekstu Izmjene i dopune PPUG Pakraca).

Nositelj izrade Izmjene i dopune PPUG Pakrac je Grad Pakrac, Upravni odjel za graditeljstvo i komunalnu djelatnost (u daljnjem tekstu: Nositelj izrade), a izrađivač sukladno čl. 38. Zakona, Zavod za prostorno uređenje Požeško-slavonske županije (u daljnjem tekstu: Izrađivač).

OBUHVAT IZMJENE I DOPUNA PLANA

Obuhvat Prostornog plana uređenja Grada Pakraca jednak je administrativnom teritoriju pripadajućem Gradu Pakracu, a u kojem se pojavljuju točkaste izmjene i dopune istog.

Koncepcija Prostornog plana uređenja Grada Pakraca od dana donošenja do danas nije mijenjana.

RAZLOZI IZRADE IZMJENE I DOPUNE PPUG PAKRACA

Razlozi izrade Izmjena i dopuna PPUG-a Pakraca, utvrđeni Odlukom o izradi I. izmjene i dopune PPUG Pakraca, su:

- usklađenje s odredbama Zakona o prostornom uređenju i gradnji,
- usklađivanja sa Prostornim planom Požeško-slavonske županije,
- korekcija infrastrukturnih sustava – korekcija koridora brze ceste E661 i izmicanje cestovnog čvorišta u naselju Badljeva,
- unošenja korekcija granica građevinskog područja naselja,
- izgradnja i rekonstrukcija postojećih građevina za potrebe izgradnje malih hidroelektrana ,
- izvođenje istražnih radova i eksploatacija geotermalnih izvora,
- korekcija uvjeta gradnje i uređenja prostora u građevinskom području naselja,
- postupanje s građevinskim otpadom.

CILJEVI I PROGRAMSKA POLAZIŠTA PLANA

Ciljevi izrade Plana istovjetni su ciljevima Prostornog plana uređenja Grada Pakraca, referirani na dokumente prostornog uređenja u nadležnosti države, plan šireg područja odnosno na naprijed navedene razloge izrade.

Polazište za izradu Plana je plan šireg područja (Prostorni plan uređenja Požeško-slavonske županije (Požeško-slavonski službeni glasnik, br. 5/02) i Prostorni plan uređenja Grada Pakraca (Službeni glasnik Grada Pakraca br. 8/07).

SADRAŽAJ I IZMJENE I DOPUNE PPUG PAKRACIzmjena i dopuna PPUG Pakraca sadrži:

I. TEKSTUALNI DIO:

- Odredbe za provođenje

II. GRAFIČKI DIO:

- Kartografski prikazi u mjerilu 1:25.000
 1. Korištenje i namjena prostora/površina
 - 2.A. Prometni infrastrukturni sustav i mreže
Cestovni promet, željeznički promet, zračni promet
 - 2.B. Infrastrukturni sustav i mreže
Pošta i elektroničke komunikacije
 - 2.C. Energetski sustavi
Elektroenergetika i plinoopskrba
 - 2.D. Infrastrukturni sustav i mreže
Vodnogospodarski sustavi
 - 3.A. Uvjeti korištenja i zaštite prostora
Uvjeti korištenja
Ekološka mreža
 - 3.B. Uvjeti korištenja i zaštite prostora
Područja posebnih ograničenja u korištenju
Uređenje zemljišta
Zaštita posebnih vrijednosti i obilježja
Područja i dijelovi primjene planskih mjera zaštite
- Kartografski prikazi u mjerilu 1:5.000
 4. Građevinska područja naselja
 - 4.1. Badljovina
 - 4.3. Bjelajci
 - 4.5. Brusnik
 - 4.7. Cicvare
 - 4.8. Cikote
 - 4.10. Donja Obrijež i Ploštine
 - 4.11. Donja Šumetlica
 - 4.13. Dragović
 - 4.18. Jakovci i Rogulje
 - 4.20. Koturić
 - 4.23. Kusunje
 - 4.24. Lipovac
 - 4.25. Novi Majur
 - 4.26. Omanovac
 - 4.27. Pakrac
 - 4.28. Popovci
 - 4.29. Prgomelje
 - 4.30. Srednji Grahovljani
 - 4.32. Španovica
 - 4.33. Tisovac
 - 4.34. Toranj
 - 4.36. Veliki Budići i Mali Budići
 - 4.38. Prekopakra

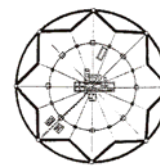
III. OBVEZNE PRILOGE:

- Obrazloženje Plana
- Stručne podloge, na kojima se temelje prostorno planska rješenja,
- Popis sektorskih dokumenata i propisa poštivanih u izradi Plana
- Zahtjevi i mišljenja iz članka 79. Zakona o prostornom uređenju i gradnji,
- Očitovanja, mišljenja, primjedbe nadležnih tijela i osoba sukladno članku 94. Zakona o prostornom uređenju i gradnji,
- Izvješće o prethodnoj raspravi
- Izvješće o javnoj raspravi
- Evidencija postupka izrade i donošenja Plana
- Sažetak za javnost.

Svi ostali dijelovi PPUG Pakraca koji se ovom Izmjenom i dopunom ne mijenjaju, ostaju na snazi.
Napomena: Obvezni prilozi koji nisu dio ovog Prijedloga Izmjena i dopuna PPUG Pakraca bit i će priloženi uz Konačni prijedlog Izmjena i dopuna PPUG Pakraca.



JAVNA USTANOVA

**Zavod za prostorno uređenje
Požeško-slavonske županije**Županijska 7, 34 000 Požega, HR
tel: (+385)034/290-222; fax: (+385)034/290-220**PROSTORNI PLAN UREĐENJA GRADA PAKRACA**
Izmjene i dopune**OBVEZNI PRILOZI PLANA****Mišljenja temeljem članka 94. Zakona o prostornom uređenju i gradnji (NN 76/07, 38/09, 55/11, 90/11 i 50/12)**

- **prethodna suglasnost Ministarstva kulture, Uprave za zaštitu kulturne baštine, Konzervatorski odjel u Požegi**, Požega, Trg Matka Peića 3, Klasa: UP/I-612-08/12-09/0005, Urbroj: 532-04-10/3-12-4 od 06. ožujka 2012. godine
- **obavijest Ministarstva zaštite okoliša i prirode**, Ulica Republike Austrije 14, 10000 Zagreb, Klasa: 612-07/11-49/0611, Urbroj: 517-12-08 od 16. ožujka 2012. godine
- **očitovanje Ministarstva obrane, Uprava za materijalne resurse**, Sektor za nekretnine, graditeljstvo i zaštitu okoliša, Služba za graditeljstva i zaštitu okoliša, Klasa: 350-02/11-01/376, Urbroj: 512M3-020201-12-5 od 12. ožujka 2012. godine
- **mišljenje Hrvatske agencije za poštu i elektroničke komunikacije**, Jurišićeva 13, 10000 Zagreb, Klasa: 350-05/12-01/57, Urbroj: 376-10/SP-12-2 (JŠ) od 27. veljače 2012. godine
- **prethodno mišljenje Ministarstva poljoprivrede, Uprave šumarstva, lovstva i drvne industrije**, Trg kralja Petra Krešimira IV br. 1, 10 000 Zagreb, Klasa: 350-05/11-01/417, Urbroj: 525-11/0902-12-10 od 07. svibnja 2012. godine
- **prethodno mišljenje Ministarstva poljoprivrede, Uprave vodnog gospodarstva**, Ulica grada Vukovara 220 Zagreb, Klasa: 325-01/11-01/760, Urbroj: 525-12/0990-12-10 od 03. trevanja 2012. godine
- **preslika zahtjeva Nositelja izrade i preslika povratnice Ministarstva poljoprivrede, Uprave poljoprivrede i prehrambene industrije**, Trg kralja Petra Krešimira IV br. 1, 10 000 Zagreb, o primitku zahtjeva za davanje suglasnosti na Nacrt konačnog prijedloga Plana vezano za članka 21. stavka 3. Zakona o poljoprivrednom zemljištu, („NN“, br. 152/08, 21/10),
- **preslika zahtjeva Nositelja izrade i preslika povratnice Ministarstva poljoprivrede, Uprave veterinarstva**, Miramarska 24, 10000 Zagreb, o primitku zahtjeva za davanje mišljenja na Nacrt konačnog prijedloga Plana vezano za članak 30. Zakona o stočarstvu („NN“, br. 70/97, 36/98, 151/03, 132/06) i članka 11. Izmjena i dopuna Zakona o stočarstvu („NN“, br. 132/06),
- **preslika zahtjeva Nositelja izrade i preslika povratnice Državne uprave za zaštitu i spašavanje**, Područni ured za zaštitu i spašavanje, Kralja Krešimira 1, P.P. 112, 34000 Požega, o primitku zahtjeva za davanje mišljenja na Nacrt konačnog prijedloga Plana vezano za članak 35. Zakona o zaštiti i spašavanju („NN“, br. 174/04, 79/07, 38/09) i članka 35. Uredbe o unutarnjem ustrojstvu Državne uprave za zaštitu i spašavanje („NN“, br. 83/08) i članka 24r. Zakona o unutarnjim poslovima („NN“, br. 29/91, 73/91, 19/92, 33/92, 76/94, 161/98, 128/99, 29/00, 53/00),



REPUBLIKA HRVATSKA
MINISTARSTVO KULTURE
UPRAVA ZA ZAŠTITU KULTURNE BAŠTINE
KONZERVATORSKI ODJEL U POŽEGI

Tel: 034/271-651;273-362
Fax: 034/312-894

Klasa: UP/I-612-08/12-09/0005
Urbroj: 532-04-10/3-12-4
Požega, 06. ožujka 2012.

8.3.2012.
350-01/11-01/02 262/09
532-04-10/3-12-4-95

MINISTARSTVO KULTURE, UPRAVA ZA ZAŠTITU KULTURNE BAŠTINE,
KONZERVATORSKI ODJEL U POŽEGI, po zahtjevu **Jedinstvenog upravnog odjela,
Odsjeka za graditeljstvo i komunalne djelatnosti GRADA PAKRACA**, KLASA: 350-
01/11-01/02; URBROJ: 2162-06/01-12-85, radi izdavanja suglasnosti na **Nacrt konačnog
prijedloga Izmjene i dopune PPU Grada Pakraca**, na osnovu članka 56. Zakona o zaštiti i
očuvanju kulturnih dobara (NN 69/99, 151/03, 157/03, 87/09, 88/10, 61/11) te članka 7.
Zakona o izmjenama i dopunama Zakona o ustrojstvu i djelokrugu ministarstava i državnih
upravnih organizacija (NN 92/06) donosi:

PRETHODNU SUGLASNOST

na Nacrt konačnog prijedloga Izmjene i dopune Prostornog plana uređenja Grada Pakraca
izrađenog od strane Zavoda za prostorno uređenje Požeško-slavonske županije u veljači
2011.godine (klasa: 350-01/11-02/7)

Obrazloženje

U provedenom postupku utvrđeno je kako je dostavljeni Nacrt konačnog prijedloga Izmjene i
dopune PPU Grada Pakraca izrađen u skladu sa utvrđenim sustavom mjera zaštite temeljem
čl. 56. Zakona o zaštiti i očuvanju kulturnih dobara te da su sve utvrđene mjere ugrađene u
dostavljeni plan.

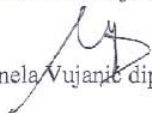
Na osnovu izloženog, a sukladno čl. 56. uvodno citiranog Zakona, riješeno je kao u
dispozitivu ovog rješenja.

Uputa o pravnom lijeku:

Protiv ovog rješenja može se izjaviti žalba Ministarstvu kulture Republike Hrvatske, u roku
od 15 dana od dana prijema ovog rješenja. Žalba se predaje u dva istovjetna primjerka putem
ovog Konzervatorskog odjela pismeno, te putem pošte preporučeno. Žalba je oslobođena
plaćanja upravne pristojbe.


Matka Peića 3 - 34000 Požega - www.min-kulture.hr

Viši stručni savjetnik – konzervator:


Danela Vujić dipl.ing.arh.

Pročelnik:




dr. sc. Zlato Španiček

Dostaviti:

1. GRAD PAKRAC
Jedinstveni upravni odjel
Odsjek za graditeljstvo i komunalne djelatnosti
Trg bana J. Jelačića 18, 34550 Pakrac
2. Ministarstvo kulture
Uprava za zaštitu kulturne baštine
Runjaninova 2, Zagreb
3. Pismohrana



REPUBLIKA HRVATSKA
MINISTARSTVO ZAŠTITE OKOLIŠA
I PRIRODE
10000 Zagreb, Ulica Republike Austrije 14
Tel: 01/ 3752 111 fax: 01/ 4566 100

KLASA: 612-07/11-49/0611
URBROJ: 517-12-08
Zagreb, 16. ožujka 2012.

POŽEŠKO-SLAVONSKA ŽUPANIJA
GRAD PAKRAC

Jedinstveni upravni odjel

Trg bana Josipa Jelačića 18

34 550 Pakrac

PREDMET: Izmjene i dopune PPUG-a Pakraca,
nacrt konačnog prijedloga
- obavijest, dostavlja se

Ministarstvo zaštite okoliša i prirode zaprimilo je vaš zahtjev za davanje mišljenja na nacrt konačnog prijedloga Izmjena i dopuna Prostornog plana uređenja Grada Pakraca u Požeško-slavonskoj županiji iz cjelokruga zaštite prirode, sukladno odredbi članka 94. Zakona o prostornom uređenju i gradnji („Narodne novine“, br. 76/07, 38/09, 55/11 i 90/11).

Temeljem članka 124. Zakona o zaštiti prirode („Narodne novine“, br. 70/05, 139/08 i 57/11) dokumenti prostornog uređenja donose se uz prethodnu suglasnost ovog Ministarstva ukoliko obuhvaćaju zaštićeno područje. Budući da u obuhvatu predmetnog plana nema područja zaštićenih temeljem Zakona o zaštiti prirode za isti se ne izdaje prethodnu suglasnost.

Uvidom u dostavljeni predmetni plan iz veljače 2012. godine koji je izradio Zavod za prostorno uređenje Požeško-slavonske županije iz Požege utvrđeno je da isti sadrži uvjete i mjere zaštite prirode te se može uputiti u daljnju proceduru.



Dostavlja se:

1. Naslovu
2. Evidencija - ovdje
3. U spis predmeta - ovdje



REPUBLIKA HRVATSKA
MINISTARSTVO OBRANE
ZAGREB

**UPRAVA ZA MATERIJALNE RESURSE
SEKTOR ZA NEKRETNINE, GRADITELJSTVO I
ZAŠTITU OKOLIŠA
SLUŽBA ZA GRADITELJSTVO I ZAŠTITU OKOLIŠA**

**KLASA: 350-02/11-01/376
URBROJ: 512M3-020201-12 - 5**

Zagreb, 12. ožujka 2012.g.

POŽEŠKO-SLAVONSKA ŽUPANIJA GRAD PAKRAC	
Prim: 20.3.2012.	
Klasir: 350-01/11-01/01	2162-06
Ured: 512M3-020201-12-96	Vrij:

**POŽEŠKO-SLAVONSKA
ŽUPANIJA
GRAD PAKRAC
Jedinstveni uravni odjel
Odsjek za graditeljstvo i
komunalne djelatnosti**

**PREDMET: Izmjene i dopune Prostornog plana uređenja grada Pakrac
na području Požeško-slavonske županije
- očitovanje, dostavlja se**

**VEZA: Vaš akt: KLASA: 350-01/11-01/02
URBROJ: 2162-06/01-12-91
od 21. veljače 2012.**

Aktom iz veze predmeta uputili ste nam poziv za dostavu zahtjeva (podataka, planskih smjernica i propisanih dokumenata) za izradu Izmjena i dopuna Prostornog plana uređenja grada Pakrac, na području Požeško-slavonske županije.

Na temelju odredbi članka 18. Zakona o obrani (Narodne novine, broj 33/02, 58/02 i 76/07) i Pravilnika o zaštitnim i sigurnosnim zonama vojnih objekata (Narodne novine, broj 175/03), obavještavamo vas da na području obuhvata predmetnog plana nema zona posebne namjene zbog čega nemamo posebnih uvjeta od interesa obrane.

JBZ

S poštovanjem,

**OVLAŠTEN ZA OBAVLJANJE
POSLOVA VODITELJA SLUŽBE**

Velimir Anić, dipl. inž. geod.



Dostaviti:
1. Naslovu
2. Pismohrana



POŠTANSKI PRILIK	
GRADSKA	
29.2.2012.	
350-01/11-01/02	
376-10/SP-12-94	

KLASA: 350-05/12-01/57
 URBROJ: 376-10/SP-12-2 (JŠ)
 Zagreb, 27. veljača 2012. god.

Republika Hrvatska
 Požeško-Slavonska županija
 Grad Pakrac
 Jedinstveni upravni odjel
 Odsjek za graditeljstvo i komunalne djelatnosti
 34550 Pakrac

PREDMET: GRAD PAKRAC
 IZMJENE I DOPUNE PPUG PAKRACA
 -mišljenje o usklađenosti konačnog prijedloga plana s utvrđenim
 zahtjevima iz članka 79. ZOPUG

Veza: Vaš dopis KLASA: 350-05/11-01/02, UR.BR.:2162-06/01-12-93, od 21. veljače 2012.

Vašim dopisom od ove Agencije zatražili ste da vam na osnovu čl. 94. Zakona o prostornom uređenju i gradnji i čl. 25. st. (3) Zakona o elektroničkim komunikacijama (NN br. 73/2008 i 90/2011) izda mišljenje na konačni prijedlog IZMJENE I DOPUNE PPUG PAKRACA.

Uvidom u dostavljeni konačni prijedlog IZMJENE I DOPUNE PPUG PAKRACA potvrđujemo da je isti usklađen s našim zahtjevima.

S poštovanjem,

RAVNATELJ

HRVATSKA AGENCIJA ZA POŠTU
 I ELEKTRONIČKE KOMUNIKACIJE
 ZAGREB, Jurišićeva 13

dr. sc. Dražen Lučić

Dostaviti: Naslovu preporučeno



REPUBLIKA HRVATSKA
MINISTARSTVO POLJOPRIVREDE

10 10000 Zagreb, Trg kralja Petra Krešimira IV br. 1

KLASA: 350-05/11-01/417
URBROJ: 525-11/0902-12-10
Zagreb, 7. svibnja 2012. godine



POŽEŠKO-SLAVONSKA ŽUPANIJA
GRAD PAKRAC

Priloga:	21.5.2012.		
350-05/11-01/02	2162		
2162-06-113-3			

GRAD PAKRAC
Trg bana Josipa Jelačića 18,
34550 Pakrac

Predmet: Nacrt konačnog prijedloga Izmjena i dopuna
Prostornog plana uređenja Grada Pakraca
- prethodno mišljenje, daje se

Ministarstvo poljoprivrede, temeljem članka 37. stavak 4. Zakona o šumama („Narodne novine“, br. 140/05., 82/06., 129/08., 80/10., 124/10. i 25/12.) u predmetu Nacrt konačnog prijedloga Izmjena i dopuna Prostornog plana uređenja Grada Pakraca, dostavlja

prethodno mišljenje

Gradu Pakracu izdaje se pozitivno mišljenje na Nacrt konačnog prijedloga Izmjena i dopuna Prostornog plana uređenja Grada Pakraca uz uvjet provođenja odredbi članka 37., 51., 52., 55. i 57. Zakona o šumama.

Pregledom dokumentacije i očitovanja „Hrvatskih šuma“ d.o.o. Zagreb, pod brojem Ur. br.: BJ-06-11-1635/05 od 04. travnja 2012. godine, uz uvjet provođenja odredbi članka 37., 51., 52., 55. i 57. Zakona o šumama, donijeto je gore navedeno mišljenje.



DOSTAVITI:

1. Naslovu,
2. Pismohrana, ovdje.



REPUBLIKA HRVATSKA
MINISTARSTVO POLJOPRIVREDE

10000 Zagreb, Ul. grada Vukovara 220

KLASA: 325-01/11-01/760
URBROJ: 525-12/0990-12-10
Zagreb, 3. travnja 2012. godine



POŽEŠKO-SLAVONSKA ŽUPANIJA
GRAD PAKRAC

Priloga:	13.5.2012.
Klasifikacija:	350-01/11-01/02 062
Ured:	062-09-113-4

REPUBLIKA HRVATSKA
POŽEŠKO-SLAVONSKA ŽUPANIJA
GRAD PAKRAC
Jedinstveni upravni odjel
Odsjek za graditeljstvo i komunalne djelatnosti
34550 Pakrac, Trg bana Josipa Jelačića 18

PREDMET: Nacrt konačnog prijedloga Prostornog plana uređenja Grada Pakraca
- prethodno mišljenje, *dostavlja se*

Poštovani,

Ministarstvo poljoprivrede zaprimilo je dana 30. ožujka 2012. prethodno mišljenje Hrvatskih voda, KLASA: 350-02/11-01/0000423, URBROJ: 374-21-1-12-16, od 27. ožujka 2012., na Nacrt konačnog prijedloga Prostornog plana uređenja Grada Pakraca, sukladno članku 36. Zakona o vodama („Narodne novine“, broj 153/09 i 130/11).

Po dobivenom pozitivnom prethodnom mišljenju Hrvatskih voda te uvidom u tekstualni i grafički dio navedenog Plana, s **aspekta upravljanja vodama**, ovo Ministarstvo sukladno članku 36. stavku 7. Zakona o vodama daje svoje pozitivno prethodno mišljenje na gore navedeni prijedlog Plana.

S poštovanjem,

MINISTAR



Tihomir Jakovina

Dostaviti:

1. Naslovu,
2. Referada, ovdje
3. Pismohrana, ovdje



REPUBLIKA HRVATSKA
POŽEŠKO-SLAVONSKA ŽUPANIJA
GRAD PAKRAC

Jedinstveni upravni odjel
Odsjek za graditeljstvo i komunalne djelatnosti

Klasa : 350-01/11-01/02
Ur.broj : 2162-06/01-12-89
Pakrac, 21. veljača 2012. g.

MINISTARSTVO POLJOPRIVREDE

Uprava za poljoprivredno zemljište
Ulica grada Vukovara 78
10 000 ZAGREB

Predmet: Izmjene i dopune Prostornog plana uređenja Grada Pakraca,
Nacrt konačnog prijedloga - **dostavlja se**

U prilogu dopisa dostavljamo Nacrt konačnog prijedloga Izmjene i dopune PPU Grada Pakraca u digitalnom obliku, da nam sukladno članku 94. Zakona o prostornom uređenju i gradnji („Narodne novine“, br. 76/07, 38/09, 55/11 i 90/11) u roku trideset dana date vaše mišljenje da su dana rješenja u skladu sa zahtjevima posebnih propisa drugih dokumenata iz vašeg djelokruga.

Sukladno čl. 94. st. 2. istog Zakona propisano je da će se u slučaju nedostavljanja mišljenja u danom roku smatrati da nema primjedbi na Nacrt konačnog prijedloga navedenog plana.

S po

Adresa primatelja:

MINISTARSTVO POLJOPRIVREDE
UPRAVA ZA POLJOPRIVREDNO ZEMLJIŠTE
ULICA GRADA VUKOVARA 78, 21600 Z

Broj i oznaka prijema: 10 000

Datum prijema:

Broj i oznaka prijema: 2162-06/01-12-89

Predmet: PPU GRADA PAKRACA

Klasa: 350-01/11-01/02

Ur.broj: 2162-06/01

Datum uručenja i potpis primatelja:

24.02.2012.

REPUBLIKA HRVATSKA
MINISTARSTVO POLJOPRIVREDE
ZAGREB, UL. GRADA VUKOVARA 78

oditeljica odsjeka:
Ivana Čar, ing.grad.

Dostaviti:

1. Nasl

2. U sp



REPUBLIKA HRVATSKA
POŽEŠKO-SLAVONSKA ŽUPANIJA
GRAD PAKRAC

Jedinstveni upravni odjel
Odsjek za graditeljstvo i komunalne djelatnosti

Klasa : 350-01/11-01/02
Ur.broj: 2162-06/01-12-90
Pakrac, 21. veljača 2012. g.

MINISTARSTVO POLJOPRIVREDE

Uprava za veterinarstvo
BCI Miramarska 24

10 000 ZAGREB

Predmet: Izmjene i dopune Prostornog plana uređenja Grada Pakraca,
Nacrt konačnog prijedloga - **dostavlja se**

U prilogu dopisa dostavljamo Nacrt konačnog prijedloga Izmjene i dopune PPU Grada Pakraca u digitalnom obliku, da nam sukladno članku 94. Zakona o prostornom uređenju i gradnji („Narodne novine“, br. 76/07, 38/09, 55/11 i 90/11) u roku trideset dana date vaše mišljenje da su dana rješenja u skladu sa zahtjevima posebnih propisa drugih dokumenata iz vašeg djelokruga.

Sukladno čl. 94. st. 2. istog Zakona propisano je da će se u slučaju nedostavljanja mišljenja u danom roku smatrati da nema primjedbi na Nacrt konačnog prijedloga navedenog plana.

Adresa primatelja:	
MINISTARSTVO POLJOPRIVREDE UPRAVA ZA VETERINARSTVO BCI MIRAMARSKA 24, ZAGREB	
Primateljski broj:	10 000
Datum prijema:	
Šifra primateljske jedinice:	35001110102
Prema:	PPU GRAD PAKRAC
Klasa:	350-01/11-01/02
Ur.broj:	2162-06/01
Datum uručenja i potpis primatelja:	
24.02.2012. <i>Marija Čar</i>	
REPUBLIKA HRVATSKA MINISTARSTVO POLJOPRIVREDE ZAGREB, Miramarska 24	

Voditeljica odsjeka:
Marija Čar, ing.građ.

Dostav

1.
2.



REPUBLIKA HRVATSKA
POŽEŠKO-SLAVONSKA ŽUPANIJA
GRAD PAKRAC

Jecinstveni upravni odjel
Odsjek za graditeljstvo i komunalne djelatnosti

Klasa : 350-01/11-01/02
Ur.broj: 2162-06/01-12-92
Pakrac, 21. veljača 2012. g

DRŽAVNA UPRAVA ZA ZAŠTITU I SPAŠAVANJE
Područni ured za zaštitu i spašavanje Požega
Kralja Krešimira 1
34 000 POŽEGA

Predmet: Izmjene i dopune Prostornog plana uređenja Grada Pakraca,
Nacrtn konačnog prijedloga - dostavlja se

U privitku dopisa dostavljamo Nacrt konačnog prijedloga Izmjene i dopune PPU Grada Pakraca u digitalnom obliku, da nam sukladno članku 94. Zakona o prostornom uređenju i gradnji („Narodne novine“, br. 76/07, 38/09, 55/11 i 90/11) u roku trideset dana date vaše mišljenje da su dana rješenja u skladu sa zahtjevima posebnih propisa drugih dokumenata iz vašeg djelokruga.

Sukladno čl. 94. st. 2. istog Zakona propisano je da će se u slučaju nedostavljanja mišljenja u danom roku smatrati da nema primjedbi na Nacrt konačnog prijedloga navedenog plana.

Adresa primatelja:	DRŽAVNA UPRAVA ZA ZAŠTITU I SPAŠAVANJE PODRUČNI URED POŽEGA, KRALJA KREŠIMIRA 1 POŽEGA
Šifra poštanske	34 000
Općina	
Broj posredničke	XXXXXXXXXX
Područje	PPU GRAD PAKRAC
Klasa	350-01/11-01/02
Ur.broj	2162-06/01
Datum uručenja i potpis primatelja:	21.02.2012. <i>[Signature]</i> OPUNOMOĆ

Voditeljica odsjeka:
Marija Čar, ing.građ.

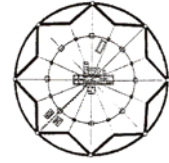
[Signature]

Dostavit:
1. N
2. U



JAVNA USTANOVA

**Zavod za prostorno uređenje
Požeško-slavonske županije**



Županijska 7, 34 000 Požega, HR
tel:(+385)034/290-222;fax:(+385)034/290-220

PROSTORNI PLAN UREĐENJA GRADA PAKRACA

Izmjene i dopune

OBVEZNI PRILOZI PLANA

Evidencija postupka izrade i donošenja Plana

		Popis dokumentacije za izradu PPU Grada Pakraca		
Klasa	Uredbeni broj	Datum primitka	Kratka oznaka sadržaja	Primjedbe
350-01/11-01/02	2162/07-01	01.03. 2011.	Odluka o izmjeni i dopuni PPU Grada Pakraca	
350-01/11-01/03	2162/07-02	03.03. 2011.	Ponuda za izradu PPU Grada Pakraca - traži se	
350-01/11-01/04	2162/07-03	17.03. 2011.	Ponuda Zavoda za prostorno uređenje za izradu PPU Grada Pakraca - dostavlja se	
350-01/11-01/05	2162/07-04	28.03. 2011.	Zamolba Požeško-slavonskoj Županiji za donošenje odluke i sufinanciranje - traži se	
350-01/11-01/06	2162/07-05	30.03. 2011.	Odluka Županije o povjeravanju poslova zavodu za prostorno uređenje	
350-01/11-01/07	2162/07-06	27.04. 2011.	Ugovor o izradi izmjene i dopune PPU Grada Pakraca	
350-01/11-01/08	2162/07-07	27.04. 2011.	Ugovor o izradi izmjene i dopune PPU Grada Pakraca - dostava na potpis	
350-01/11-01/09	2162/07-08	02.05. 2011.	Dostava potpisanih ovjerenih Ugovora	
350-01/11-01/10	2162/07-09	03.05. 2011.	Dostava Odluke o izmjeni i dopuni PPU Grada Pakraca	
350-01/11-01/02	2162/07-10	15.07.2011.	Ministarstvo kulture, Uprava za zaštitu prirode	
350-01/11-01/02	2162/07-11	15.07.2011.	Ministarstvo kulture, Uprava za zaštitu kulturne baštine	
350-01/11-01/02	2162/07-12	15.07.2011.	Ministarstvo obrane, Uprava za materialne rasurse	
350-01/11-01/02	2162/07-13	15.07.2011.	MPRIRR, Uprava za poljoprivredno zemljište	
350-01/11-01/02	2162/07-14	15.07.2011.	MPRIRR, Uprava za veterinarstvo	
350-01/11-01/02	2162/07-15	15.07.2011.	MRRŠIVG, Uprava šumarstva	
350-01/11-01/02	2162/07-16	15.07.2011.	MRRŠIVG, Uprava za gospodarenje vodama	
350-01/11-01/02	2162/07-17	15.07.2011.	Hrvatska agencija za poštu i elektrotehničke komunikacije	
350-01/11-01/02	2162/07-18	15.07.2011.	Državna uprava za zaštitu i spašavanje	
350-01/11-01/02	2162/07-19	15.07.2011.	Grad Lipik	
350-01/11-01/02	2162/07-20	15.07.2011.	Grad Okučani	
350-01/11-01/02	2162/07-21	15.07.2011.	Općina Dežanovac	
350-01/11-01/02	2162/07-22	15.07.2011.	Općina Sirač	
350-01/11-01/02	2162/07-23	15.07.2011.	Općina Brestovac	
350-01/11-01/02	2162/07-24	15.07.2011.	Općina Cernik	
350-01/11-01/02	2162/07-25	15.07.2011.	Brodsko posavska Županija	
350-01/11-01/02	2162/07-26	15.07.2011.	Bjelovarsko bilogorska Županija	
350-01/11-01/02	2162/07-27	15.07.2011.	Ministarstvo zaštite okoliša i prost. Ured., Uprava za inspekcijske poslove	
350-01/11-01/02	2162/07-28	15.07.2011.	MUP, Inspektorat za zaštitu požara	
350-01/11-01/02	2162/07-29	15.07.2011.	Hrvatski centar za razminiranje Sisak	
350-01/11-01/02	2162/07-30	15.07.2011.	Požeško-slavonska Županija, Upravni odjel za gospodarstvo i graditeljstvo Ispostava Pakrac	
350-01/11-01/02	2162/07-30	15.07.2011.	Ured državne uprave u Opžeško-slavonskoj Županiji Ispstava Pakrac	
350-01/11-01/02	2162/07-30	15.07.2011.	Hrvatske ceste	
350-01/11-01/02	2162/07-30	15.07.2011.	Hrvatske željeznice, Služba za planiranje i strategijski razvoj	
350-01/11-01/02	2162/07-30	15.07.2011.	HRT odašiljači i veze, Plansko tehnološki odjel	
350-01/11-01/02	2162/07-30	15.07.2011.	Hrvatske šume, Uprava šuma Podružnica Bjelovar	
350-01/11-01/02	2162/07-30	15.07.2011.	Hrvatske pošte, Središnja pošta Požega, Poštanski ured Pakrac	
350-01/11-01/02	2162/07-30	15.07.2011.	HEP d.d. Zagreb Distribucijsko područje elektra Križ Pogon Lipik	
350-01/11-01/02	2162/07-30	15.07.2011.	HEP d.d. Zagreb Distribucijsko područje elektra Križ u Križu	
350-01/11-01/02	2162/07-30	15.07.2011.	Hrvatske vode, Vodno gospodarska ispostava Ilova Pakrac	
350-01/11-01/02	2162/07-30	15.07.2011.	Hrvatske vode, Služba zaštite voda, Služba korištenja i gospodarenja, Služba zaštite voda	
350-01/11-01/02	2162/07-30	15.07.2011.	Komunalac d.o.o. Pakrac	
350-01/11-01/02	2162/07-30	15.07.2011.	Županijska uprava za ceste	
350-01/11-01/02	2162/07-30	15.07.2011.	VIP net d.o.o. Zagreb	
350-01/11-01/02	2162/07-30	15.07.2011.	Hep- prijenos, Sektor za izgradnju i investicije, odjel za pripremu izgradnje i izgradnju	
350-01/11-01/02	2162/07-30	15.07.2011.	Metronet telekomunikacije d.d. Zagreb	

350-01/11-01/02	2162/07-30	15.07.2011.	T-Mobile Hrvatska d.o.o. Zagreb	
350-01/11-01/02	2162/07-30	15.07.2011.	INA-Industrija nafte d.d.	
350-01/11-01/02	2162/07-30	15.07.2011.	Županijski zavod za prostorno planiranje Požega	
350-01/11-01/02	2162/07-30	15.07.2011.	DGU, Područni ured za katastra Požega	
350-01/11-01/02	2162/07-30	15.07.2011.	PLINACRO d.o.o. Zagreb	
350-01/11-01/02	2162/07-30	15.07.2011.	Optima d.d. Zagreb	
350-01/11-01/02	2162/07-30	15.07.2011.	HT Hrvatske telekomunikacije, Regija istok d.d. Osijek	
350-01/11-01/02	2162/07-30	15.07.2011.	Zavod za prostorno uređenje Bjelovarsko bilogorske Županije	
350-01/11-01/02	2162/07-30	15.07.2011.	Zavod za prostorno uređenje Brodsko posavske Županije	
350-01/11-01/02	2162/07-30	15.07.2011.	Turistička zajednica Požeško slavonske Županije	
350-01/11-01/02	2162/07-30	15.07.2011.	Županijska razvojna agencija Požega	
350-01/11-01/02	2162/07-30	15.07.2011.	Centar za socijalnu skrb Pakrac	
350-01/11-01/02	2162/07-30	15.07.2011.	Hrvatski zavod za poljoprivrednu savjetodavnu službu, Kaptol	
350-01/11-01/02	2162/07-30	15.07.2011.	Hrvatski zavod za poljoprivrednu savjetodavnu službu, Pakrac	
350-01/11-01/02	2162/07-30	15.07.2011.	Hrvatska gospodarska komora Požega	
350-01/11-01/02	2162/07-30	15.07.2011.	Odašiljači i veze d.o.o. Zagreb	
350-01/11-01/02	2162/07-30	15.07.2011.	UPKH- Udruga pokretnih komunikacija Hrvatske Zagreb	
350-01/11-01/02	2162/07-30	15.07.2011.	UDU u Požeško slavonskoj Županiji Odsjek za gospodarstvo Požega	
350-01/11-01/02	2162/07-30	15.07.2011.	Hrvatski zavod za zdravstveno osiguranje Požega	
350-01/11-01/02	2162/07-30	15.07.2011.	Hrvatske šume d.o.o. UŠP Požega	
350-01/11-01/02	2162/07-30	15.07.2011.	Hrvatske šume d.o.o. UŠP Nova Gradiška	
350-01/11-01/02	2162/07-30	15.07.2011.	Tele 2 d.o.o. Za telekomunikacijske usluge Zagreb	
350-01/11-01/02	2162/07-30	15.07.2011.	CCCA Agencija za civilno zrakoplovstvo Zagreb	
350-01/11-01/02	2162/07-30	15.07.2011.	MO Badljevin	
350-01/11-01/02	2162/07-30	15.07.2011.	MO Batinjani i Mali Banovac	
350-01/11-01/02	2162/07-30	15.07.2011.	MO Branešci	
350-01/11-01024	2162/07-30	15.07.2011.	MO Donja Obrijež	
350-01/11-01/02	2162/07-30	15.07.2011.	MO Dragović	
350-01/11-01/02	2162/07-30	15.07.2011.	MO Gornja Šumetlica	
350-01/11-01/02	2162/07-30	15.07.2011.	MO Kusonje	
350-01/11-01/02	2162/07-30	15.07.2011.	MO Novi Majur	
350-01/11-01/02	2162/07-30	15.07.2011.	MO Omanovac	
350-01/11-01/02	2162/07-30	15.07.2011.	MO Ožegovci	
350-01/11-01/02	2162/07-30	15.07.2011.	MO Pakrac centar	
350-01/11-01/02	2162/07-30	15.07.2011.	MO Pakrac JUG	
350-01/11-01/02	2162/07-30	15.07.2011.	MO Pakrac Sjever	
350-01/11-01/02	2162/07-30	15.07.2011.	MO Ploštine	
350-01/11-01/02	2162/07-30	15.07.2011.	MO Prekopakra	
350-01/11-01/02	2162/07-30	15.07.2011.	MO Stari Majur	
350-01/11-01/02	2162/07-30	15.07.2011.	MO Toranj	
350-01/11-01/02	2162/07-30	15.07.2011.	MO Veliki Bamovac	
350-01/11-01/02	2162/07-31	27.07.2011.	INA-Industrija nafte d.d. - traži podatke	
350-01/11-01/02	2162/07-32	28.07.2011.	MUP, Inspektorat za zaštitu požara - podatci dostavljaju se	
350-01/11-01/02	2162/07-33	29.07.2011.	Dostava CD-a PPU, INI d.d.	
350-01/11-01/02	2162/07-34	01.08.2011.	Hrvatske ceste d.o.o., dostava smjernica	
350-01/11-01/02	2162/07-35	01.08.2011.	HŽ Infrastruktura - dostava smjernica	
350-01/11-01/02	2162/07-36	02.08.2011.	PLINACRO d.o.o. Zagreb- dostava smjernica	
350-01/11-01/02	2162/07-37	03.08.2011.	Hrvatske vode - dostava smjernica	
350-01/11-01/02	2162/07-38	04.08.2011.	INA d.d. - Očitovanje	
350-01/11-01/02	2162/07-39	11.08.2011.	Ministarstvo kulture, Uprava za zaštitu kulturne baštine- smjernice	
350-01/11-01/02	2162/07-40	12.08.2011.	Državna uprava za zaštitu i spašavanje- dostava smjernica	

350-01/11-01/02	2162/07-41	12.08.2011.	ŽUC Požega - podatci traže se	
350-01/11-01/02	2162/07-42	16.08.2011.	Požeško-slavonska Županija ,Upravni odjel za gospodarstvo i graditeljstvo Ispostava Pakrac	
350-01/11-01/02	2162/07-43	17.08.2011.	Žuc Požega - dostava podataka	
350-01/11-01/02	2162/07-44	17.08.2011.	Općina Sirač - primjedbe	
350-01/11-01/02	2162/07-45	19.08.2011.	Metronet telekomunikacije d.d. Zagreb- dostava smjernica	
350-01/11-01/02	2162/07-46	22.08.2011.	Hrvatski telekom - dostava smjernica	
350-01/11-01/02	2162/07-47	23.08.2011.	HEP - dostava smjernica	
350-01/11-01/02	2162/07-48	26.08.2011.	Zavod za prostorno uređenje - dostava smjernica	
350-01/11-01/02	2162/07-49	30.08.2011.	MRRŠVG- dostava smjernica	
350-01/11-01/02	2162/07-50	06.09.2011.	MPRIRR - dostava smjernica	
350-01/11-01/02	2162/07-51	12.09.2011.	Ministarstvo kulture , Uprava za zaštitu prirode- smjernice	
350-01/11-01/02	2162/07-52	19.09.2011.	Hrvatske vode , VGO Ilova - Pakra - izmjene za vodotok	
350-01/11-01/02	2162/07-53	28.09. 2011.	Obavijest Prethodna rasprava	
350-01/11-01/02	2162/07-54	30.09. 2011.	Poziv-prethodna rasprava - SVIMA	
350-01/11-01/02	2162/07-55	13.10.2011.	O I V Odašiljači i veze d.o.o. Očitovanje	
350-01/11-01/02	2162/07-56	17.10.2011.	Hrvatske ceste d.o.o , nacrt prijedloga - traži se	Isprika
350-01/11-01/02	2162/07-57	17.10.2011.	Zapisnik s prethodne rasprave	
350-01/11-01/02	2162/07-58		Izvešće s rasprave	
350-01/11-01/02	2162/07-59	18.10.2011.	Dostava zapisnika	
350-01/11-01/02	2162/07-60	21.10.2011.	Konzervatori - očitovanje	
350-01/11-01/02	2162/07-61	21.10.2011.	PU za zaštitu i spašavanje	
350-01/11-01/02	2162/07-62	19.10.2011.	HAKOM - smjernice	
350-01/11-01/02	2162/07-63	02.11. 2011.	Hrvatske vode - obavijest	
350-01/11-01/02	2162/07-64	09.11.2011.	Damir Žunić	
350-01/11-01/02	2162/07-65	11.11. 2011.	Dostava dokumentacije vezano za prethodnu raspravu	
350-01/11-01/02	2162/07-66	05.12.2011.	Zaključak	
350-01/11-01/02	2167/07-67	08.12.2011.	Obavijest o provedbi rasprave	
350-01/11-01/02	2167/07-68	08.12.2011.	Posebna obavijest	
350-01/11-01/02	2167/07-69	09. 12. 2011.	Uprava za materijalne resurse	
350-01/11-01/02	2167/07-70	09.12.2011.	Hrvatske ceste	
350-01/11-01/02	2167/07-71	09.12. 2011.	Odvjetnik Marina Lacković	
350-01/11-01/02	2167/07-72	09. 12. 2011.	Uprava za materijalne resurse	
350-01/11-01/02	2167/07-73	16.12. 2011.	Kasački klub Diamant	
350-01/11-01/02	2167/07-74	19.12.2011.	Miroslav Kolar- prijedlog	
350-01/11-01/02	2167/07-75	20.12.2011.	Petković Milorad	
350-01/11-01/02	2167/07-76	21.12.2011.	VIP net d.o.o.Zagreb	
350-01/11-01/02	2167/07-77	21.12.2011.	Konzervatori - očitovanje	
350-01/11-01/02	2167/07-78	21.12.2011.	Prijedlog plana -dostava	
350-01/11-01/02	2167/07-79	27.12.2011.	Hrvatski telekom -	
350-01/11-01/02	2167/07-80	28.12.2011.	Plinacro d.o.o. Zagreb - očitovanje na uvid	
350-01/11-01/02	2167/07-81	29.12.2011.	Marošević Ante- primjedba na plan	
350-01/11-01/02	2162/06-82	02.01. 2011.	Zapisnik s javne rasprave	
350-01/11-01/02	2162/06-83	09.02.2011.	Dopuna zapisnika	
350-01/11-01/02	2162/06-84	30.01.2012.	Izvešće o javnoj raspravi	
350-01/11-01/02	2162/06-85-1	21.02.2012.	Izmjene i dopune konačnog prijedloga PPU Grada Pkc.	
350-01/11-01/02	2162/06-85-2	21.02.2012.	Suglasnost na nacrt konačnog prijedloga	
350-01/11-01/02	2162/06-86	21.02.2012.	Suglasnost na konačni prijedlog Ministarstvo kulture	
350-01/11-01/02	2162/06-87	21.02.2012.	Uprava za šumarstvo	
350-01/11-01/02	2162/06-88	21.02.2012.	Uprava za gospodarenje vodama	
350-01/11-01/02	2162/06-89	21.02.2012.	Ministarstvo poljoprivrede	

350-01/11-01/02	2162/06-90	21.02.2012.	Uprava za veterinarstvo	
350-01/11-01/02	2162/06-91	21.02.2012.	Uprava za materijalne resurse	
350-01/11-01/02	2162/06-92	21.02.2012.	Drž. Uprava za zašt. I spašavanje	
350-01/11-01/02	2162/06-93	21.02.2012.	HAPE	
350-01/11-01/02	2162/06-94	29.02.2012.	Hakom	
350-01/11-01/02	2162/06-95	08.03.2012.	Konzervatorski odjel Požega	
350-01/11-01/02	2162/06-96	20.03.2012.	Uprava za materijalne resurse	
350-01/11-01/02	2162/06-97	23.03.2012.	Ministarstvo zaštite okoliša i prirode	
350-01/11-01/02	2162/06-98	26.03.2012.	Ministarstvo poljoprivrede	
350-01/11-01/02	2162/06-99	05.04.2012.	Dostava Mišljenja zavod	
350-01/11-01/02	2162/06-100	12.04.2012.	Zaključak gradonačelnika	
350-01/11-01/02	2162/06-101	12.04.2012.	Zavod mišljenje	
350-01/11-01/02	2162/06-102	16.04.2012.	Županija suglasnost	
350-01/11-01/02	2162/06-103	04.05.2012.	KK Diamant	
350-01/11-01/02	2162/06-104	04.05.2012.	Kolar	
350-01/11-01/02	2162/06-105	04.05.2012.	Petković Milorad	
350-01/11-01/02	2162/06-106	04.05.2012.	VIP net d.o.o.Zagreb	
350-01/11-01/02	2162/06-107	04.05.2012.	Ministarstvo kulture	
350-01/11-01/02	2162/06-108	04.05.2012.	HT Hrvatske telekomunikacije	
350-01/11-01/02	2162/06-109	04.05.2012.	Plinacro	
350-01/11-01/02	2162/06-110	04.05.2012.	Marošević	
350-01/11-01/02	2162/06-111	04.05.2012.	Plinacro - predstavnik Božena Pavlek Gomboc	
350-01/11-01/02	2162/06-112	04.05.2012.	Ivančić	
350-01/11-01/02	2162/06-113-1	10.05.2012.	Zavod za prostorno	
350-01/11-01/02	2162/06-113-2	10.05.2012.	Požeško-slavonska Županija	
350-01/11-01/02	2162/06-113-3	21.05.2012.	Ministarstvo poljoprivrede	
350-01/11-01/02	2162/06-113-4	23.05.2012.	Ministarstvo poljoprivrede prethodno mišljenje	
350-01/11-01/02	2162/06-113-5	25.05.2012.	Gradsko vijeće	



REPUBLIKA HRVATSKA
POŽEŠKO-SLAVONSKA ŽUPANIJA
GRAD PAKRAC
GRADONAČELNIK

KLASA: 350-01/10-01/02
URBROJ: 2162-06/01-12-100
Pakrac, 12.04.2012. godine

Na temelju članka 95. stavka 1. Zakona o prostornom uređenju i gradnji ("NN", broj 76/07, 38/09, 55/11 i 90/11) članka 36. Statuta Grada Pakraca ("Službeni glasnik Grada Pakraca", br. 4/09) Gradonačelnik Grada Pakraca dana 16. travnja 2012. godine, donosi

ZAKLJUČAK

o utvrđivanju Konačnog prijedloga Izmjene i dopune Prostornog plana uređenja Grada Pakraca

I.

Utvrđuje se Konačni prijedlog Izmjene i dopune Prostornog plana uređenja Grada Pakraca) i prihvaća Izvješće o javnoj raspravi te pribavljena mišljenja sukladno člancima 94. Zakona o prostornom uređenju i gradnji .

II.

Konačni prijedlog Izmjene i dopune Prostornog plana uređenja Grada Pakraca uputit će se, po pribavljenoj suglasnosti Župana, Gradskom vijeću Grada Pakraca na donošenje.

III.

Ovaj Zaključak stupa na snagu danom donošenja, a objavit će se u „Službenom glasniku Grada Pakraca“.

Gradonačelnik:
mr.sc. davor Huska, dipl.oec.





REPUBLIKA HRVATSKA
POŽEŠKO-SLAVONSKA ŽUPANIJA
ŽUPAN



Klasa: 350-02/12-01/11
Urbroj: 2177/1-01-01-12-4
Požega, 09.05.2012.

ZAVOD ZA PROSTORNO UREĐENJE
POŽEŠKO-SLAVONSKOŽUPANIJE
P O Ž E G A

Primljeno:	09.05.2012.	
Klasifikacijska oznaka:	Org. j.	
Urudžbeni broj:	Pr.	Vij.

GRAD PAKRAC
Trg bana J.Jelačića 18
34550 PAKRAC

Predmet: Suglasnost na Konačni prijedlog Izmjene i dopune Prostornog plana uređenja Grada Pakraca – dostavlja se

Povodom zahtjeva Grada Pakraca, Trg bana Josipa Jelačića 18, 34550 Pakrac, sukladno članku 98. Zakona o prostornom uređenju i gradnji (NN br.76/07., 38/09., 55/11. i 90/11), a po prethodno pribavljenom mišljenju Javne ustanove Zavoda za prostorno uređenje Požeško-slavonske županije Klasa: 350-01/12-04/2 Urbroj: 2177/1-3-3-12-3 od 04. svibnja 2012. godine, daje se

SUGLASNOST

na **Konačni prijedlog Izmjena i dopuna Prostornog plana uređenja Grada Pakrac**, izrađenog po Zavodu za prostorno uređenje Požeško-slavonske županije, Požega, Županijska 7 od travnja 2012. godine.

Marijan Aladrović, dipl.ing.



Dostaviti:

1. Naslov
2. Zavod za prostorno uređenje Požeško-slavonske županije (na znanje)
3. Pismohrana