

PROSTORNI PLAN UREĐENJA GRADA PAKRACA Izmjene i dopune

4. GRAĐEVINSKA PODRUČJA
4.2. BATINJANI I MALI BANOVAČ
TURISTIČKO - POLJOPRIVREDNO - SPORTSKO -
REKREACIJSKA ZONA "BATINJANI - TURKOVAČA"

TUMAČ ZNAKOVLJA

GRANICE

GRANICA GRAĐEVINSKOG PODRUČJA

GRAĐEVINSKO PODRUČJE NASELJA (GP)

GP NASELJA - IZGRAĐENI DIO

GP NASELJA - NEIZGRAĐENI DIO

GROBLJE

IZDVOJENO GRAĐEVINSKO PODRUČJE IZVAN NASELJA

GROBLJE

TURISTIČKO - POLJOPRIVREDNO - SPORTSKO - REKREACIJSKA NAMJENA - IZGRAĐENI DIO

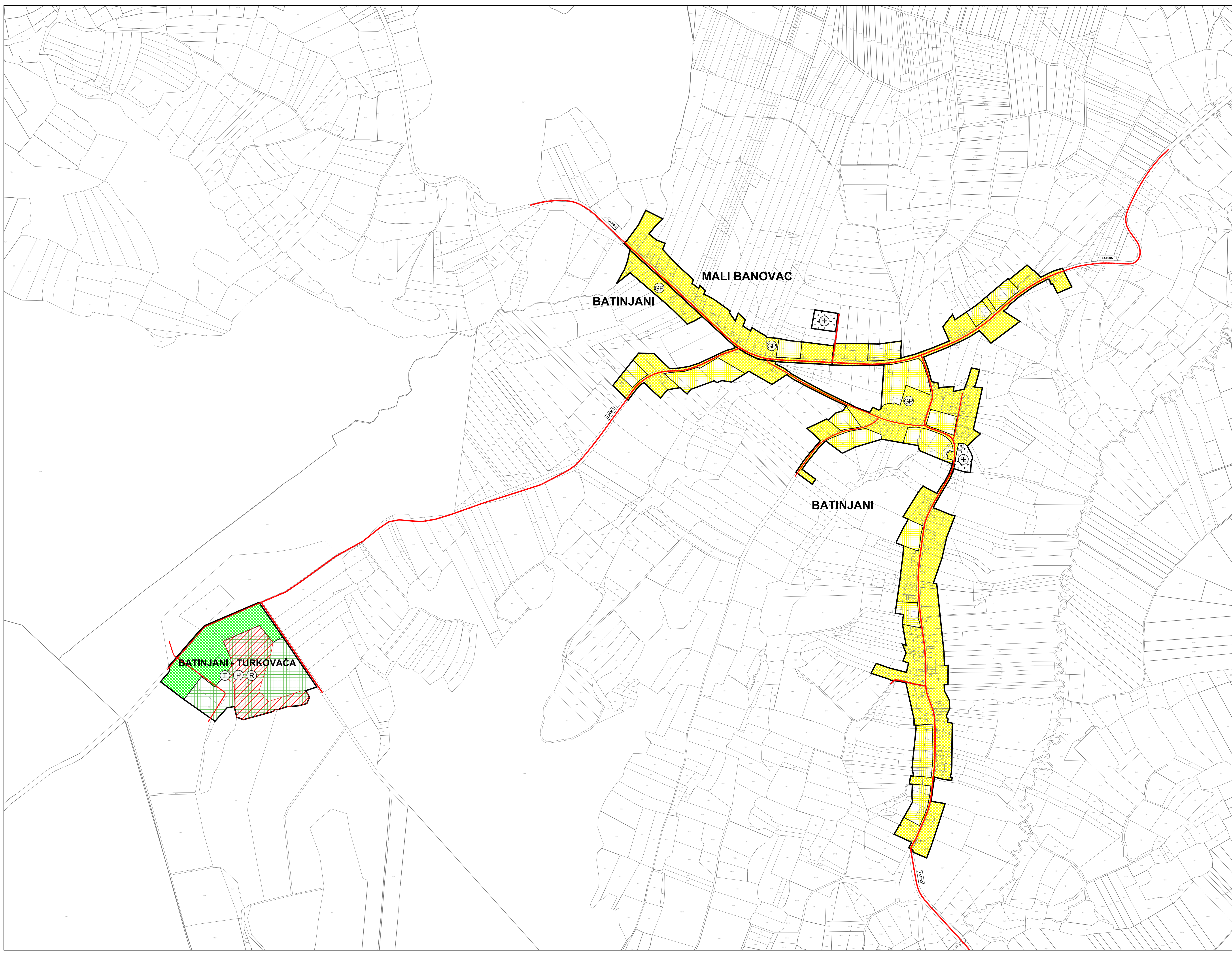
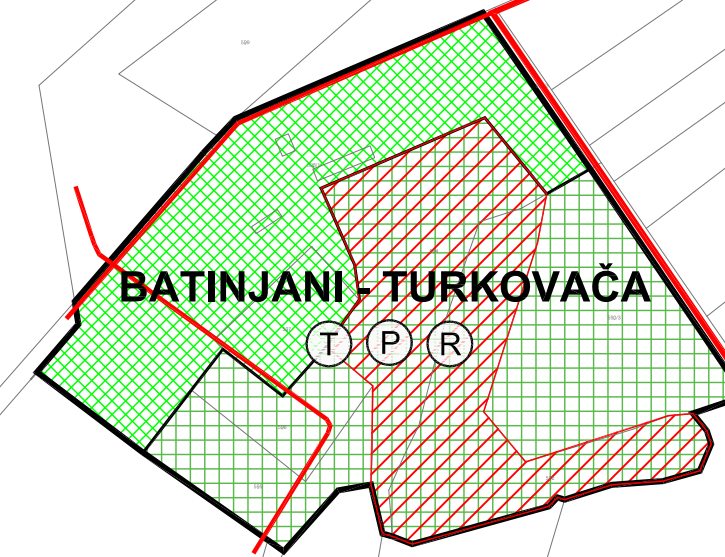
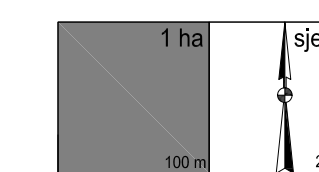
TURISTIČKO - POLJOPRIVREDNO - SPORTSKO - REKREACIJSKA NAMJENA - NEIZGRAĐENI DIO

NEUREĐENO GRAĐEVINSKO PODRUČJE

PROMET

L41005 LOKALNA CESTA

OSTALE NEKATEGORIZIRANE CESTE I PUTEVI



Županija: POŽEŠKO-SLAVONSKA ŽUPANIJA Grad: PAKRAC		
Naziv prostornog plana: PROSTORNI PLAN UREĐENJA GRADA PAKRACA Izmjene i dopune		
Naziv kartografskog prikaza: GRAĐEVINSKO PODRUČJE BATINJANI I MALI BANOVAČ TURISTIČKO - POLJOPRIVREDNO - SPORTSKO - REKREACIJSKA ZONA "BATINJANI - TURKOVAČA"		
Broj kartografskog prikaza: 4.2.	Mjerilo kartografskog prikaza: 1 : 5000	
Osnova za izradu Plana: Odluka Gradskog vijeća o izradi Izmjena i dopuna PPUJ Pakraca („Službeni glasnik Grada Pakraca“, br. 8/21)	Odluka Gradskog vijeća o donošenju Izmjena i dopuna PPUJ Pakraca („Službeni glasnik Grada Pakraca“, br. 8/21)	
Javna rasprava (datum objave): 25. 02. 2021. god.	Javni uvid održan: od: 04. 03. 2021. god. do: 19. 03. 2021. god.	
Pečat tijela odgovornog za provođenje javne rasprave: M.P.	Odgovorna osoba za provođenje javne rasprave: Marija Čar,bacc.ing.aedif.	
Sukladno članku 107. stavku 4. Zakona o prostornom uređenju ("Narodne novine", br. 153/13, 65/17, 114/18, 39/19 i 88/19), ne pribavlja se mišljenje Zavoda za prostorno uređenje o prostornom planu, jer je Zavod za prostorno uređenje Požeško-slavonske županije stručni izrađivač Plana.		
Pravna osoba koja je izradila Plan: ZAVOD ZA PROSTORNO UREĐENJE POŽEŠKO SLAVONSKÉ ŽUPANIJE Županijska 7, 34000 POŽEGA		
Pečat pravne osobe koja je izradila Plan: M.P.	Odgovorna osoba: Razmatrači: Mladenko Soldo , mag.ing.aedif.	
Pečat odgovornog voditelja: M.P.	Odgovorni voditelj: Renata Madunić-Hajek , mag.ing.arch. ovlaštena arhitekta urbanistica	
Stručni tim u izradi Plana: 1. Mladenko Soldo , mag.ing.aedif. 2. Renata Madunić-Hajek , mag.ing.arch. 3. Gordana Boban , mag.ing.arch. 4. Davor Šarić , mag.ing.techn.ign. 5. Marija Franjić , bacc.admin.publ. 6. Draško Ožarić , bacc.ing.aedif. 7. Tihomir Bahora , bacc.ing.aedif.		
Pečat predstavničkog tijela: M.P.	Predsjednik predstavničkog tijela: Miroslav Ivančić	
Istovjetnost ovog prostornog plana s izvornikom ovjerava: Mladenko Soldo , mag.ing.aedif.	Pečat nadležnog tijela: M.P.	