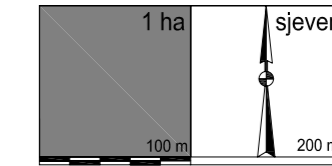







PROSTORNI PLAN UREĐENJA GRADA PAKRACA

4. GRAĐEVINSKA PODRUČJA NASELJA 4.19. KAPETANOVO POLJE



TUMAČ ZNAKOVLJA

GRAĐEVINSKO PODRUČJE NASELJA

-  GRANICA GRAĐEVINSKOG PODRUČJA
-  IZGRAĐENI DIO GRAĐEVINSKOG PODRUČJA NASELJA
-  NEIZGRAĐENI DIO GRAĐEVINSKOG PODRUČJA NASELJA
-  GROBLJE
- postojeća
-  GROBLJE
- proširenje

Županija: POŽEŠKO-SLAVONSKA ŽUPANIJA		
Grad: PAKRAC		
Naziv prostornog plana: PROSTORNI PLAN UREĐENJA GRADA PAKRACA		
Naziv kartografskog prikaza: GRAĐEVINSKO PODRUČJE NASELJA KAPETANOVO POLJE		
Broj kartografskog prikaza: 4.19.	Mjerilo kartografskog prikaza: 1:5 000	
Program mjera za unapređenje stanja u prostoru Grada Pakraca: "Službeno glasilo Grada Pakraca" br. 6/05		Odluka Gradskog vijeća Grada Pakraca o donošenju Prostornog plana uređenja Grada Pakraca: "Službeno glasilo Grada Pakraca" br. 8/07
Javna rasprava (datum objave): 27.10.2006.		Javni uvid održan: od:06.11.2006. do:06.12.2006.
Pečat tijela odgovornog za provođenje javne rasprave:		Odgovorna osoba za provođenje javne rasprave: MARIJAN PIEROBON dipl. inž. grad
Suglasnost na plan prema članku 24. st.1. Zakona o prostornom uređenju („Narodne novine“, br. 30/94, 68/98, 61/00, 32/02 i 100/04) Ureda državne uprave u Požeško-slavonskoj županiji, Ispostave Pakrac, Broj suglasnosti Klasa:350-01/07-01/017, Urbroj:2177-04/2-02-07-4 od 18.09.2007.		
Pravna osoba/tijelo koje je izradilo plan:  ZAVOD ZA PROSTORNO UREĐENJE POŽEŠKO SLAVONSKOŽUPANIJA POŽEGA, ŽUPANIJSKA 7	Pečat pravne osobe koja je izradila plan:	Odgovorna osoba: MLADENKO SOLDI dipl. inž. grad.
Koordinator plana: MLADENKO SOLDI dipl. inž. grad.		
Stručni tim u izradi plana: 1. MLADENKO SOLDI dipl. inž. grad. 2. RENATA MADUNIĆ - HAJEK dipl. inž. arh. 3. DAVOR ŠARIĆ dipl. inž. dij. 4. DRAGICA OBRADOVIĆ inž. grad.		
Pečat predstavničkog tijela:		5. MARIJA FRANJIĆ upr. iur. 6. GORDANA BOBAN dipl. Ing. arh. 7. TIHOMIR BAHORA inž. grad. Predsjednik predstavničkog tijela: NIKOLA ŠIMIĆ, prof
Istovjetnost ovog prostornog plana s izvornikom ovjerava: (ime, prezime i potpis)		Pečat nadležnog tijela,