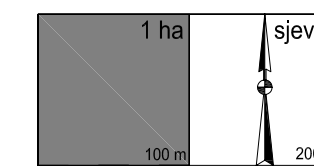


# PROSTORNI PLAN UREĐENJA GRADA PAKRACA

## 4. GRAĐEVINSKO PODRUČJE NASELJA POVREMENOG STANOVANJA 4.30. SREDNJI GRAHOVLJANI



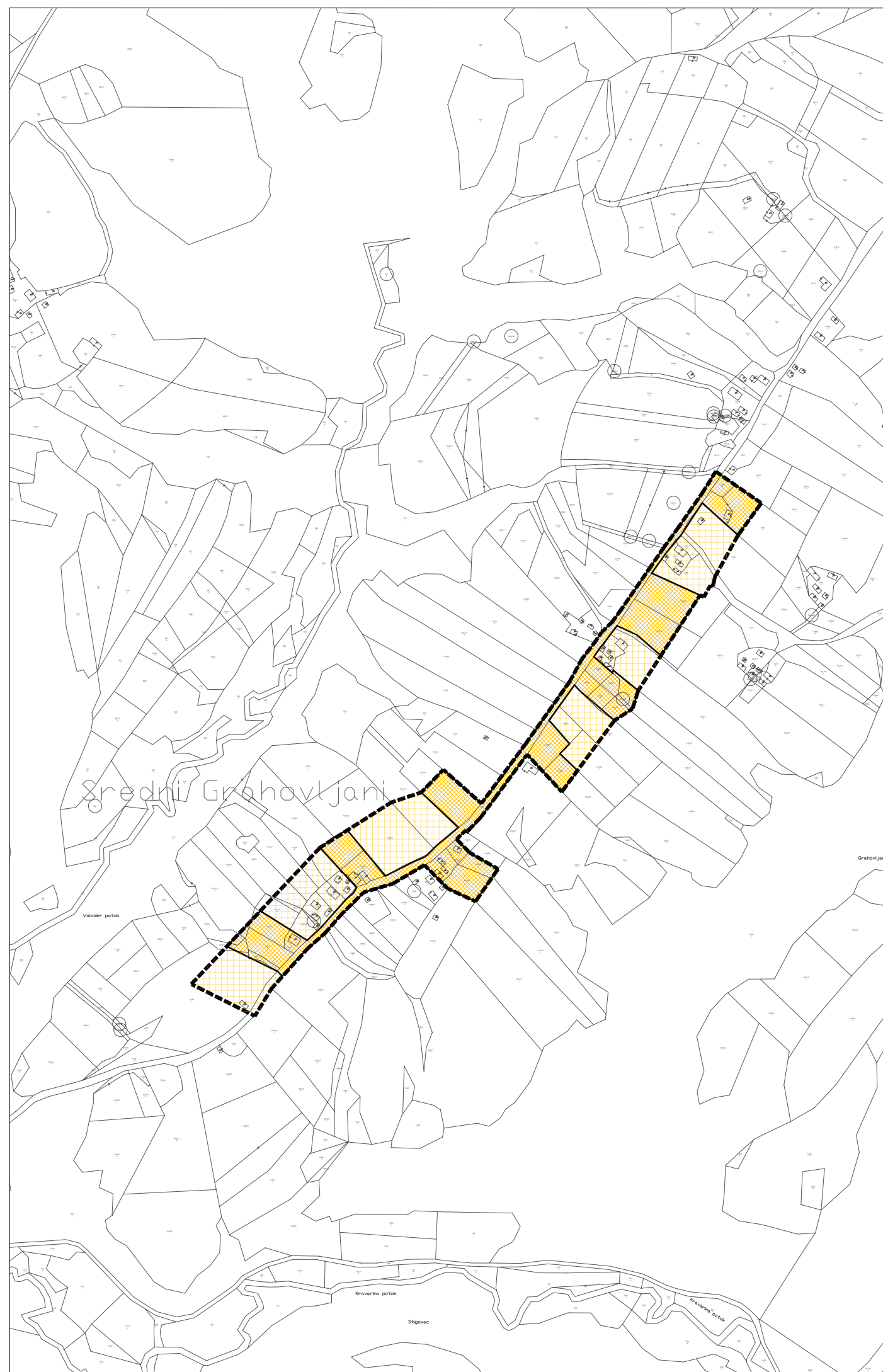
### TUMAČ ZNAKOVLJA


GRAĐEVINSKO PODRUČJE NASELJA POVREMENOG STANOVANJA

--- GRANICA GRAĐEVINSKOG PODRUČJA

 IZGRAĐENI DIO GRAĐEVINSKOG PODRUČJA NASELJA

 NEIZGRAĐENI DIO GRAĐEVINSKOG PODRUČJA NASELJA



Županija: POŽEŠKO-SLAVONSKA ŽUPANIJA		
Grad: PAKRAC		
Naziv prostornog plana: PROSTORNI PLAN UREĐENJA GRADA PAKRACA		
Naziv kartografskog prikaza: GRAĐEVINSKO PODRUČJE NASELJA POVREMENOG STANOVANJA SREDNJI GRAHOVLJANI		
Broj kartografskog prikaza: 4.30.	Mjerilo kartografskog prikaza: 1:5 000	
Program mjera za unapređenje stanja u prostoru Grada Pakraca: "Službeno glasilo Grada Pakraca" br. 6/05		Odluka Gradskog vijeća Grada Pakraca o donošenju Prostornog plana uređenja Grada Pakraca: "Službeno glasilo Grada Pakraca" br. 8/07
Javna rasprava (datum objave): 27.10.2006.		Javni uvid održan: od:06.11.2006. do:06.12.2006.
Pečat tijela odgovornog za provođenje javne rasprave:		Odgovorna osoba za provođenje javne rasprave:  MARIJAN PIEROBON dipl. inž. građ
Suglasnost na plan prema članku 24. st.1. Zakona o prostornom uređenju („Narodne novine“, br. 30/94, 68/98, 61/00, 32/02 i 100/04) Ureda državne uprave u Požeško-slavonskoj županiji, Ispostave Pakrac, Broj suglasnosti Klasa:350-01/07-01/017, Urbroj:2177-04/2-02-07-4 od 18.09.2007.		
Pravna osoba/tijelo koje je izradilo plan:   ZAVOD ZA PROSTORNO UREĐENJE POŽEŠKO-SLAVONSKE ŽUPANIJE POŽEGA, ŽUPANIJSKA 7	Pečat pravne osobe koja je izradila plan:	Odgovorna osoba:  MLADENKO SOLDO dipl. inž. građ.
Kordinator plana: MLADENKO SOLDO dipl. inž. građ.		
Stručni tim u izradi plana: 1. MLADENKO SOLDO dipl. inž. građ.      5. MARIJA FRANJIĆ upr. iur. 2. RENATA MADUNIĆ - HAJEK dipl. inž. arh.      6. GORDANA BOBAN dipl. ing. arh. 3. DAVOR ŠARIĆ dipl. inž. d.i.      7. TIHOMIR BAHORA inž. građ. 4. DRAGICA OBRADOVIĆ inž. građ.		
Pečat predstavničkog tijela:		Predsjednik predstavničkog tijela:  NIKOLA ŠIMIĆ, prof
Istovjetnost ovog prostornog plana s izvornikom ovjerava:  _____ (ime, prezime i potpis)		Pečat nadležnog tijela,