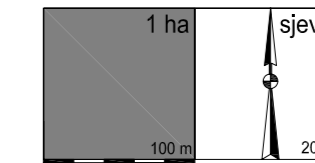
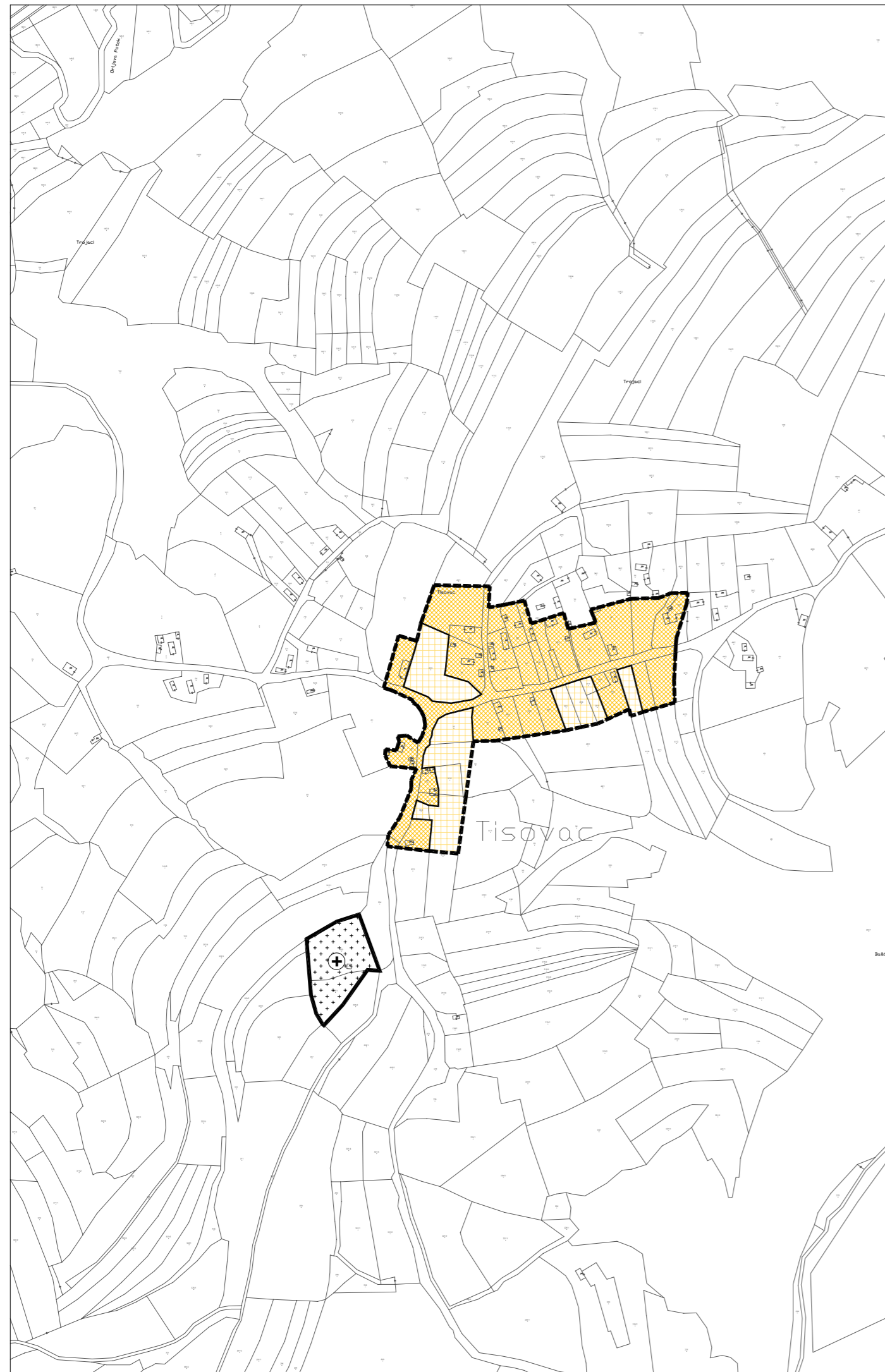


PROSTORNI PLAN UREĐENJA GRADA PAKRACA



4. GRAĐEVINSKO PODRUČJE NASELJA POVREMENOG STANOVANJA 4.33. TISOVAC



TUMAČ ZNAKOVLJA


GRAĐEVINSKO PODRUČJE NASELJA POVREMENOG STANOVANJA

----- GRANICA GRAĐEVINSKOG PODRUČJA

 IZGRAĐENI DIO GRAĐEVINSKOG PODRUČJA NASELJA

 NEIZGRAĐENI DIO GRAĐEVINSKOG PODRUČJA NASELJA

 GROBLJE

| | |
|---|---|
| Županija: POŽEŠKO-SLAVONSKA ŽUPANIJA | |
| Grad: PAKRAC | |
| Naziv prostornog plana: PROSTORNI PLAN UREĐENJA GRADA PAKRACA | |
| Naziv kartografskog prikaza: GRAĐEVINSKO PODRUČJE NASELJA POVREMENOG STANOVANJA TISOVAC | |
| Broj kartografskog prikaza: 4.33. | Mjerilo kartografskog prikaza: 1:5 000 |
| Program mjera za unapređenje stanja u prostoru Grada Pakraca: "Službeno glasilo Grada Pakraca" br. 6/05 | Odluka Gradskog vijeća Grada Pakraca o donošenju Prostornog plana uređenja Grada Pakraca: "Službeno glasilo Grada Pakraca" br. 8/07 |
| Javna rasprava (datum objave): 27.10.2006. | Javni uvid održan: od:06.11.2006. do:06.12.2006. |
| Pečat tijela odgovornog za provođenje javne rasprave: | Odgovorna osoba za provođenje javne rasprave: MARIJAN PIEROBON dipl. inž. građ |
| Suglasnost na plan prema članku 24. st.1. Zakona o prostornom uređenju („Narodne novine“, br. 30/94, 68/98, 61/00, 32/02 i 100/04) Ureda državne uprave u Požeško-slavonskoj županiji, Ispostave Pakrac, Broj suglasnosti Klasa:350-01/07-01/017, Urbroj:2177-04/2-02-07-4 od 18.09.2007. | |
| Pravna osoba/tijelo koje je izradio plan:  ZAVOD ZA PROSTORNO UREĐENJE POŽEŠKO SLAVONSKE ŽUPANIJA POŽEGA, ŽUPANIJSKA 7 | Pečat pravne osobe koja je izradila plan: Odgovorna osoba: MLADENKO SOLDI dipl. inž. građ. |
| Kordinator plana: MLADENKO SOLDI dipl. inž. građ. | |
| Stručni tim u izradi plana: 1. MLADENKO SOLDI dipl. inž. građ. 2. RENATA MADUNIĆ - HAJEK dipl. inž. arh. 3. DAVOR ŠARIĆ dipl. inž. d.i. 4. DRAGICA OBRADOVIĆ inž. građ. 5. MARIJA FRANJIĆ upr. iur. 6. GORDANA BOBAN dipl. ing. arh. 7. TIHOMIR BAHORA inž. građ. | |
| Pečat predstavničkog tijela: | Predsjednik predstavničkog tijela: NIKOLA ŠIMIĆ, prof |
| Istovjetnost ovog prostornog plana s izvornikom ovjerava: (ime, prezime i potpis) | Pečat nadležnog tijela, |