

PROSTORNI PLAN UREĐENJA GRADA PAKRACA

4. GRAĐEVINSKO PODRUČJE NASELJA 4.38. PREKOPAKRA

GRAĐEVINSKO PODRUČJE TURISTIČKO-ŠPORTSKO-REKREACIJSKE ZONE "MATKOVAC"
GRAĐEVINSKO PODRUČJE POVREMENOG STANOVANJA "PREKOPAKRA"
GRAĐEVINSKO PODRUČJE GOSPODARSKE ZONE "PREKOPAKRA"

TUMAČ ZNAKOVLJA

GRAĐEVINSKO PODRUČJE NASELJA

----- GRANICA GRAĐEVINSKOG PODRUČJA NASELJA STALNOG STANOVANJA

 IZGRADENI DIO GRAĐEVINSKOG PODRUČJA NASELJA

 NEIZGRADENI DIO GRAĐEVINSKOG PODRUČJA NASELJA

GRAĐEVINSKO PODRUČJE TURISTIČKO-ŠPORTSKO-REKREACIJSKE ZONE "MATKOVAC"

----- GRANICA GRAĐEVINSKOG PODRUČJA

 TURISTIČKO-ŠPORTSKO-REKREACIJSKA NAMJENA - *ostalo*

 TURISTIČKO-ŠPORTSKO-REKREACIJSKA NAMJENA - *stano*

GRAĐEVINSKO PODRUČJE GOSPODARSKE ZONE "PREKOPAKRA"


----- GRANICA GRAĐEVINSKOG PODRUČJA

 GOSPODARSKA NAMJENA - *ostalo*

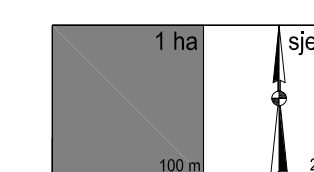
 GOSPODARSKA NAMJENA - *stano*


GRAĐEVINSKO PODRUČJE POVREMENOG STANOVANJA - "PREKOPAKRA"

----- GRANICA GRAĐEVINSKOG PODRUČJA

 IZGRADENI DIO GRAĐEVINSKOG PODRUČJA POVREMENOG STANOVANJA

 NEIZGRADENI DIO GRAĐEVINSKOG PODRUČJA POVREMENOG STANOVANJA



Županija: POŽEŠKO-SLAVONSKA ŽUPANIJA	
Grad: PAKRAC	
Naziv prostornog plana: PROSTORNI PLAN UREĐENJA GRADA PAKRACA	
Naziv kartografskog prikaza: GRAĐEVINSKO PODRUČJE NASELJA PREKOPAKRA	
GRAĐEVINSKO PODRUČJE TURISTIČKO-ŠPORTSKO-REKREACIJSKE ZONE "MATKOVAC" GRAĐEVINSKO PODRUČJE POVREMENOG STANOVANJA "PREKOPAKRA" GRAĐEVINSKO PODRUČJE GOSPODARSKE ZONE "PREKOPAKRA"	
Broj kartografskog prikaza: 4.38.	Mjerilo kartografskog prikaza: 1:5 000
Program mjera za unapređenje stanja u prostoru Grada Pakraca: "Službeno glasilo Grada Pakraca" br. 6/05	Odluka Gradskog vijeća Grada Pakraca o donošenju Prostornog plana uređenja Grada Pakraca: "Službeno glasilo Grada Pakraca" br. 8/07
Javna rasprava (datum objave): 27. 10. 2006.	Javni uvid održan: od: 08. 11. 2006. do: 08. 12. 2006.
Pečat tijela odgovornog za provođenje javne rasprave:	Odgovorna osoba za provođenje javne rasprave: MARIJAN PIEROBON dipl. inž. građ
Suglasnost na plan prema članku 24. st. 1. Zakona o prostornom uređenju ("Narodne novine" br. 20/94, 68/96, 61/00, 32/02 i 100/04) Ured za državne uprave u Požeško-slavonskoj županiji, Ispostave Pakrac, Broj suglasnosti Klasa:350-01/07-01/017, Urbroj:2177-04/2-02-07-4 od 18.09.2007.	
Pravna osoba/tijelo koje je izradilo plan: 	Odgovorna osoba: MLADENKO SOLDO dipl. inž. građ.
ZAVOD ZA PROSTORNO UREĐENJE POŽEŠKO-SLAVONSKOJ ŽUPANIJU, POŠEŠKA ŽUPANIJSKA 7	
Koordinator plana: MLADENKO SOLDO dipl. inž. građ.	
Štampa tim u izradi plana: 1. MLADENKO SOLDO dipl. inž. građ. 5. MARIJA FRANJIĆ upr. sur. 2. RENATA MADUNIĆ - HAJEK dipl. inž. arh. 6. GOSDANA BOŠAN dipl. inž. arh. 3. DAVOR ŠARIĆ dipl. inž. st. 7. TIHOMIR BAHORA inž. građ. 4. DRAGICA OBRADOVIĆ inž. građ.	
Pečat predstavničkog tijela:	Predsjednik predstavničkog tijela: NIKOLA ŠIMIĆ, prof
Istovjetnost ovog prostornog plana s izvornikom ovjerava:	Pečat nadležnog tijela:
(ime, prezime i potpis)	