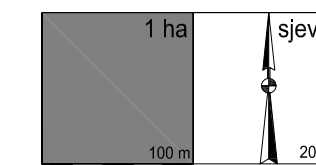






# PROSTORNI PLAN UREĐENJA GRADA PAKRACA


## 4. GRAĐEVINSKO PODRUČJE NASELJA POVREMENOG STANOVANJA 4.3. BJELAJCI



### TUMAČ ZNAKOVLJA

#### GRAĐEVINSKO PODRUČJE NASELJA POVREMENOG STANOVANJA

-  GRANICA GRAĐEVINSKOG PODRUČJA
-  IZGRAĐENI DIO GRAĐEVINSKOG PODRUČJA NASELJA
-  NEIZGRAĐENI DIO GRAĐEVINSKOG PODRUČJA NASELJA
-  GROBLJE

Županija: POŽEŠKO-SLAVONSKA ŽUPANIJA	
Grad: PAKRAC	
Naziv prostornog plana: PROSTORNI PLAN UREĐENJA GRADA PAKRACA	
Naziv kartografskog prikaza: <b>GRAĐEVINSKO PODRUČJE NASELJA POVREMENOG STANOVANJA BJELAJCI</b>	
Broj kartografskog prikaza: <b>4.3</b>	Mjerilo kartografskog prikaza: 1:5 000
Program mjera za unapređenje stanja u prostoru Grada Pakraca: "Službeno glasilo Grada Pakraca" br. 6/05	Odluka Gradskog vijeća Grada Pakraca o donošenju Prostornog plana uređenja Grada Pakraca: "Službeno glasilo Grada Pakraca" br. 8/07
Javna rasprava (datum objave): 27.10.2006.	Javni uvid održan od: 06.11.2006. do: 06.12.2006.
Pečat tijela odgovornog za provođenje javne rasprave:	Odgovorna osoba za provođenje javne rasprave:  MARIJAN PIEROBON dipl. inž. građ
Suglasnost na plan prema članku 24. st.1. Zakona o prostornom uređenju („Narodne novine“, br. 30/94, 68/98, 61/00, 32/02 i 100/04) Ureda državne uprave u Požeško-slavonskoj županiji, Ispostave Pakrac, Broj suglasnosti Klasa:350-01/07-01/017, Urbroj:2177-04/2-02-07-4 od 18.09.2007.	
Pravna osoba/tijelo koje je izradilo plan:  ZAVOD ZA PROSTORNO UREĐENJE POŽEŠKO SLAVONSKOŽUPANIJA POŽEGA, ŽUPANIJSKA 7	Pečat pravne osobe koja je izradila plan:  Odgovorna osoba:  MLADENKO SOLDI dipl. inž. građ.
Kordinator plana: MLADENKO SOLDI dipl. inž. građ.	
Stručni tim u izradi plana: 1. MLADENKO SOLDI dipl. inž. građ. 2. RENATA MADUNIĆ - HAJEK dipl. inž. arh. 3. DAVOR ŠARIĆ dipl. inž. d.l. 4. DRAGICA OBRADOVIĆ inž. građ. 5. MARIJA FRANJIĆ upr. iur. 6. GORDANA BOBAN dipl. inž. arh. 7. TIHOMIR BAHORA inž. građ.	
Pečat predstavničkog tijela:	Predsjednik predstavničkog tijela:  NIKOLA ŠIMIĆ, prof
Istovjetnost ovog prostornog plana s izvornikom ovjerava:	Pečat nadležnog tijela,  (ime, prezime i potpis)