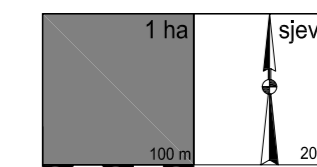







PROSTORNI PLAN UREĐENJA GRADA PAKRACA

4. GRAĐEVINSKO PODRUČJE NASELJA POVREMENOG STANOVANJA 4.8. CIKOTE



TUMAČ ZNAKOVLJA

- GRAĐEVINSKO PODRUČJE NASELJA POVREMENOG STANOVANJA
-  GRANICA GRAĐEVINSKOG PODRUČJA
 -  IZGRAĐENI DIO GRAĐEVINSKOG PODRUČJA NASELJA
 -  NEIZGRAĐENI DIO GRAĐEVINSKOG PODRUČJA NASELJA
 -  GROBLJE

Županija: POŽEŠKO-SLAVONSKA ŽUPANIJA		Grad: PAKRAC	
Naziv prostornog plana: PROSTORNI PLAN UREĐENJA GRADA PAKRACA			
Naziv kartografskog prikaza: GRAĐEVINSKO PODRUČJE NASELJA POVREMENOG STANOVANJA CIKOTE			
Broj kartografskog prikaza: 4.8.	Mjerilo kartografskog prikaza: 1:5 000		
Program mjera za unapređenje stanja u prostoru Grada Pakraca: "Službeno glasilo Grada Pakraca" br. 6/05	Odluka Gradskog vijeća Grada Pakraca o donošenju Prostornog plana uređenja Grada Pakraca: "Službeno glasilo Grada Pakraca" br. 8/07		
Javna rasprava (datum objave): 27.10.2006.	Javni uvid održan od: 06.11.2006. do: 06.12.2006.		
Pečat tijela odgovornog za provođenje javne rasprave:	Odgovorna osoba za provođenje javne rasprave: MARIJAN PIEROBON dipl. inž. grad		
Suglasnost na plan prema članku 24. st.1. Zakona o prostornom uređenju ("Narodne novine", br. 30/94, 68/98, 61/00, 32/02 i 100/04) Ureda državne uprave u Požeško-slavonskoj županiji, Ispostave Pakrac, Broj suglasnosti Klasa:350-01/07-01/017, Urbroj:2177-04/2-02-07-4 od 18.09.2007.			
Pravna osoba/tijelo koje je izradilo plan:  ZAVOD ZA PROSTORNO UREĐENJE POŽEŠKO SLAVONSKE ŽUPANIJA POŽEGA, ŽUPANIJSKA 7	Pečat pravne osobe koja je izradila plan:	Odgovorna osoba: MLADENKO SOLDO dipl. inž. grad.	
Kordinator plana: MLADENKO SOLDO dipl. inž. grad.			
Stručni tim u izradi plana: 1. MLADENKO SOLDO dipl. inž. grad. 2. RENATA MADUNIĆ - HAJEK dipl. inž. arh. 3. DAVOR ŠARIĆ dipl. inž. d.i. 4. DRAGICA OBRADOVIĆ inž. grad.		5. MARIJA FRANJIĆ upr. iur. 6. GORDANA BOBAN dipl. ing. grad. 7. TIHOMIR BAHORA inž. grad.	
Pečat predstavničkog tijela:	Predsjednik predstavničkog tijela: NIKOLA ŠIMIĆ, prof		
Istovjetnost ovog prostornog plana s izvornikom ovjerava: (ime, prezime i potpis)	Pečat nadležnog tijela,		