

# PROSTORNI PLAN UREĐENJA GRADA PAKRACA

-usklađenje sa Zakonom o prostornom uređenju-  
("Narodne novine", br. 153/13)









4. GRADEVINSKO PODRUČJE NASELJA

4.38. PREKOPAKRA

GRADEVINSKO PODRUČJE TURISTIČKO-ŠPORTSKO-REKREACIJSKE ZONE "MATKOVAC"  
GRADEVINSKO PODRUČJE GOSPODARSKE ZONE "PREKOPAKRA"

## TUMAČ ZNAKOVLJA




### GRADEVINSKO PODRUČJE NASELJA

-  GRANICA GRADEVINSKOG PODRUČJA NASELJA STALNOG STANOVANJA
-  IZGRAĐENI DIO GRADEVINSKOG PODRUČJA NASELJA
-  NEIZGRAĐENI DIO GRADEVINSKOG PODRUČJA NASELJA
-  ŽUPANIJSKA CESTA
-  LOKALNA CESTA
-  OSTALE NEKATEGORIZIRANE CESTE I PUTEVI
-  OSTALE PLANIRANE NEKATEGORIZIRANE CESTE I PUTEVI
-  NEUREĐENO GRADEVINSKO PODRUČJE

### GRADEVINSKO PODRUČJE TURISTIČKO-ŠPORTSKO-REKREACIJSKE ZONE "MATKOVAC"

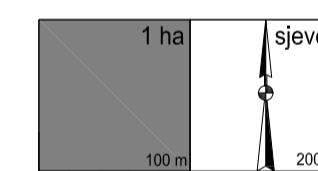
-  GRANICA GRADEVINSKOG PODRUČJA
-  TURISTIČKO-ŠPORTSKO-REKREACIJSKA NAMJENA - *planirana*
-  TURISTIČKO-ŠPORTSKO-REKREACIJSKA NAMJENA - *postojeca*


### GRADEVINSKO PODRUČJE GOSPODARSKE ZONE "PREKOPAKRA"

-  GRANICA GRADEVINSKOG PODRUČJA
-  GOSPODARSKA NAMJENA - *postojeca*
-  GOSPODARSKA NAMJENA - *planirana*

### OBUHVAĆ OBAVEZNE IZRADE PROSTORNIH PLANOVA

-  UPU "PREKOPAKRA"
-  UPU TURISTIČKO - ŠPORTSKO - REKREACIJSKE ZONE "MATKOVAC"



<b>Županija: POŽEŠKO-SLAVONSKA ŽUPANIJA</b> <b>Grad: PAKRAC</b>		
Naziv prostornog plana: <b>PROSTORNI PLAN UREĐENJA GRADA PAKRACA</b> -usklađenje sa Zakonom o prostornom uređenju- ("Narodne novine", br. 153/13)		
Naziv kartografskog prikaza: <b>GRADEVINSKO PODRUČJE NASELJA</b> <b>PREKOPAKRA</b>		Mjerilo kartografskog prikaza: <b>1 : 5000</b>
GRADEVINSKO PODRUČJE TURISTIČKO-ŠPORTSKO-REKREACIJSKE ZONE "MATKOVAC" GRADEVINSKO PODRUČJE GOSPODARSKE ZONE "PREKOPAKRA"		
Broj kartografskog prikaza: <b>4.38.</b>		Osnova za izradu Plana: Odluka Gradskog vijeća o izradi usklađenja PPUG Pakraca sa Zakonom o prostornom uređenju (Službeni glasnik grada Pakraca", br. 1/15) Javna rasprava (datum objave): NE PROVOĐE SE. Čl. 94 st. 3 Zakona o prostornom uređenju Pečat tijela odgovornog za provođenje javne rasprave: M.P.
Osnova za izradu Plana: Odluka Gradskog vijeća o doručenoj usklađenja PPUG Pakraca sa Zakonom o prostornom uređenju (Službeni glasnik grada Pakraca", br. 3/15) Javni uviti održani: od: / / do: / / Odgovorna osoba za provođenje javne rasprave: M.P.		
Sukladno članku 107. stavku 4. Zakona o prostornom uređenju ("Narodne novine", br. 153/13), ne pribavlja se mišljenje Zavoda za prostorno uređenje o prostornom planu, jer je Zavod za prostorno uređenje Požeško-slavonske županije stručni izraditelj Plana.		
Pravna osoba koja je izradila Plan: <b>ZAVOD ZA PROSTORNO UREĐENJE</b> <b>POŽEŠKO-SLAVONSKA ŽUPANIJA</b> Županijska 7, 34000 PAKRAC		
Pečat pravne osobe koja je izradila Plan: M.P.		Odgovorna osoba: Ravnatelj Zavoda: <b>Mladenko Soldo</b> , mag.ing.aedif.
Odgovorni voditelj: <b>Renata Madunić-Hajek</b> , mag.ing.arch. ovlaštena arhitekta urbanistica		Koordinator izrade Plana: <b>Marija Čar</b> , bacc.ing.aedif.
Stručni tim u izradi Plana: 1. Mladenko Soldo, mag.ing.aedif. 2. Renata Madunić-Hajek, mag.ing.arch. 3. Gordana Boban, mag.ing.arch. 4. Davor Šarić, mag.ing.techn.ing. 5. Marija Franjić, bacc.admin.publ. 6. Dragica Obradović, bacc.ing.aedif. 7. Tiborilj Bahora, bacc.ing.aedif.		
Pečat predstavničkog tijela: M.P.		Predsjednik predstavničkog tijela: <b>Zoran Krejčič</b>
Izloženost ovog prostornog plana s izvornikom odjevera: <b>Mladenko Soldo</b> , mag.ing.aedif.		Pečat nadležnog tijela: M.P.