




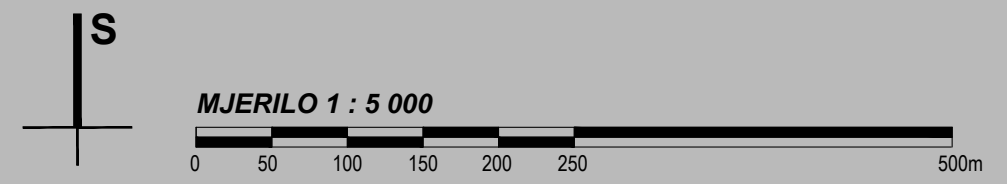
ZAŠITNI INFRASTRUKTURNI KORIDORI

-  **MAGISTRALNI PLINOVOD /PLANIRANI/**
-  **CESTOVNI KORIDOR /PLANIRANI/**


Naručitelj:
REPUBLIKA HRVATSKA
POŽEŠKO - SLAVONSKA ŽUPANIJA
GRAD PLETERNICA

Izvršitelj:
 **CPA CENTAR ZA PROSTORNO UREĐENJE I ARHITEKTURU D.O.O.**

PROSTORNI PLAN UREĐENJA GRADA PLETERNICE
- IZMJENE I DOPUNE -
4. GRAĐEVINSKA PODRUČJA NASELJA
4.21. GRAĐEVINSKO PODRUČJE NASELJA POLOJE, POŽEŠKA KOPRIVNICA I GOSPODARSKA ZONA POŽEŠKA KOPRIVNICA



- TUMAČ ZNAKOVA**
-  **GRANICE**
 -  **GRANICA GRAĐEVINSKOG PODRUČJA**
 -  **GRANICA IZDVOJENOG GRAĐEVINSKOG PODRUČJA IZVAN NASELJA**
 -  **RAZVOJ I UREĐENJE POVRŠINA NASELJA**
 -  **IZGRAĐENI DIO GRAĐEVINSKOG PODRUČJA**
 -  **NEIZGRAĐENI DIO GRAĐEVINSKOG PODRUČJA**
 -  **GROBLJE - POSTOJEĆE**
 -  **RAZVOJ I UREĐENJE POVRŠINA IZVAN NASELJA**
 -  **IZGRAĐENI DIO GRAĐEVINSKOG PODRUČJA - GOSPODARSKA NAMJENA**
 -  **NEIZGRAĐENI DIO GRAĐEVINSKOG PODRUČJA - GOSPODARSKA NAMJENA**

GRAD PLETERNICA	
Naziv prostornog plana: PROSTORNI PLAN UREĐENJA GRADA PLETERNICE izmjene i dopune	
Naziv kartografskog prikaza: GRAĐEVINSKO PODRUČJE	
NASELJA POLOJE, POŽEŠKA KOPRIVNICA I GOSPODARSKA ZONA POŽEŠKA KOPRIVNICA	
Broj kartografskog prikaza: 4.21.	Mjerilo kartografskog prikaza: 1 : 5000
Odluka o izradi izmjena i dopuna Prostornog plana uređenja Grada Pleternice ("Službeno glasilo" Grada Pleternice br. 03/08)	Odluka Gradskog vijeća Grada Pleternice o donošenju izmjena i dopuna Prostornog plana uređenja Grada Pleternice ("Službeno glasilo" Grada Pleternice br. 06/10)
Javna rasprava objavljena je: 03.03.2010.	Javni uvid održan: od 15.03.2010. do 31.03.2010.
Pečat tijela odgovornog za provođenje javne rasprave:	Odgovorna osoba za provođenje javne rasprave:
M.P. Ivica Kovačić, ing.grad.
Pravna osoba koja je izradila plan:  CPA CENTAR ZA PROSTORNO UREĐENJE I ARHITEKTURU d.o.o.	
Pečat odgovorne voditeljice izrade Nacrta prijedloga izmjena i dopuna Prostornog plana uređenja Grada Pleternice	Odgovorna voditeljica izrade Nacrta prijedloga izmjena i dopuna Prostornog plana uređenja Grada Pleternice
M.P. Zrinka Tadić, dipl.ing.arh. ovlaštena arhitektica
Pečat pravne osobe koja je izradila plan:	Odgovorna osoba:
M.P. Tomislav Dolečki, dipl.ing.arh.
Koordinatori plana: Za Grad Pleternicu: Za CPA d.o.o.:	Ivica Kovačić, ing.grad. Zrinka Tadić, dipl.ing.arh.
Odgovorni planer: Stručni tim u izradi plana: 1. Tomislav Dolečki, dipl.ing.arh. 2. Neda Kaminski - Kirš, dipl.ing.arh. 3. Zrinka Tadić, dipl.ing.arh. 4. Maša Mujakić, dipl.ing.arh.	Zrinka Tadić, dipl.ing.arh. 5. Petra Igrc, dipl.ing.arh. 6. Dora Dolečki, dipl.ing.arh. 7. Ankica Tomić, dipl.ing.grad. 8. mr.sc. Vladimir Zanić, dipl.ing.prom.
Pečat Gradskog vijeća Grada Pleternice:	Predsjednik Gradskog vijeća Grada Pleternice:
M.P. Franjo Delač, prof..
Istovjetnost ovog prostornog plana s izvornikom ovjerava:	Pečat nadležnog tijela:
..... (ime, prezime, potpis)	M.P.