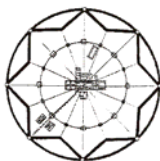




Naručitelj:
REPUBLIKA HRVATSKA
POŽEŠKO-SLAVONSKA ŽUPANIJA



Izrađivač:
JAVNA USTANOVA
ZAVOD ZA PROSTORNO UREĐENJE
Požeško-slavonske županije

Županijska 7, 34 000 Požega, HR
tel:(+385)034/290-222;fax:(+385)034/290-220

PROSTORNI PLAN
POŽEŠKO-SLAVONSKE ŽUPANIJE
Ciljane Izmjene i dopune

NOSITELJ IZRADE PLANA:

REPUBLIKA HRVATSKA
POŽEŠKO-SLAVONSKA ŽUPANIJA
Upravni odjel za gospodarstvo i graditeljstvo

STRUČNI IZRAĐIVAČ:

ZAVOD ZA PROSTORNO UREĐENJE
POŽEŠKO-SLAVONSKE ŽUPANIJE
RAVNATELJ ZAVODA:
Mladenko Soldo, mag.ing.aedif.

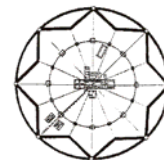
KLASA: 350-01/13-02/1

Požega, svibanj 2015. godine



JAVNA USTANOVA

**Zavod za prostorno uređenje
Požeško-slavonske županije**



Županijska 7, 34 000 Požega, HR
tel:(+385)034/290-222;fax:(+385)034/290-220

**PROSTORNI PLAN
POŽEŠKO-SLAVONSKE ŽUPANIJE
Ciljane Izmjene i dopune**

NOSITELJ IZRADE PLANA:

**REPUBLIKA HRVATSKA
POŽEŠKO-SLAVONSKA ŽUPANIJA
Upravni odjel za gospodarstvo i graditeljstvo**

STRUČNI IZRAĐIVAČ:

**ZAVOD ZA PROSTORNO UREĐENJE
POŽEŠKO-SLAVONSKE ŽUPANIJE**

ODGOVORNI VODITELJ IZRADE PLANA **Renata Madunić-Hajek, mag.ing.arch.**










STRUČNI TIM ZAVODA:

**Mladenko Soldo, mag.ing.aedif.
Renata Madunić-Hajek, mag.ing.arch.
Gordana Boban, mag.ing.arch.
Davor Šarić, mag.ing.techn.lign.
Marija Franjić, bacc.admin.publ.
Dragica Obradović, bacc.ing.aedif.
Tihomir Bahora, bacc.ing.aedif.**

VANJSKI SURADNICI:

**Željko Obradović, mag.iur.
Branka Kuba, mag.oec.
Elvira Mirković, mag.agr.**

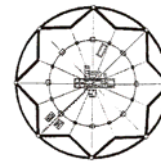
mr.sc.Tomislav Crnjac

Županija: POŽEŠKO-SLAVONSKA ŽUPANIJA		
Naziv prostornog plana: PROSTORNI PLAN POŽEŠKO-SLAVONSKOŽUPANIJE Ciljane Izmjene i dopune		
Osnova za izradu Plana: Odluka o izradi ciljanih Izmjena i dopuna Prostornog plana Požeško-slavonske županije („Požeško-slavonski službeni glasnik“, br. 6/12, 1/13, 7/13 i 3/14)		Odluka Županijske skupštine o donošenju ciljanih Izmjena i dopuna Prostornog plana Požeško-slavonske županije („Požeško-slavonski službeni glasnik“, br. 4/15)
Javna rasprava (datum objave): 17. listopada 2014. god.		Javni uvid održan: od: 27. listopada 2014. god. do: 26. studenoga 2014. god.
Pečat tijela odgovornog za provođenje javne rasprave: M.P.		Odgovorna osoba za provođenje javne rasprave: Branka Kuba, mag. oec. 
Suglasnost na ciljane Izmjene i dopune Prostornog plana Požeško-slavonske županije prema članku 97. stavak 1. Zakona o prostornom uređenju i gradnji („Narodne novine“, br. 76/07, 38/09, 55/11, 90/11 i 50/12), od Ministarstva graditeljstva i prostornog uređenja, Klasa:350-02/15-04/1, Urbroj:531-05-15-3 Datum: 12. svibnja 2015. god.		
Pravna osoba koja je izradila Plan: ZAVOD ZA PROSTORNO UREĐENJE POŽEŠKO-SLAVONSKOŽUPANIJE Županijska 7, 34000 POŽEGA		
Pečat pravne osobe koja je izradila Plan: 		Odgovorna osoba: Ravnatelj Zavoda: Mladenko Soldo, mag.ing.aedif. 
Odgovorni voditelj: Renata Madunić-Hajek, mag.ing.arch. ovlaštena arhitektica, urbanistica  		Koordinator izrade Plana: Mladenko Soldo, mag.ing.aedif. 
Stručni tim u izradi Plana: 1. Mladenko Soldo, mag.ing.aedif. 2. Renata Madunić-Hajek, mag.ing.arch. 3. Gordana Boban, mag.ing.arch. 4. Davor Šarić, mag.ing.techn.lign. 5. Marija Franjić, bacc.admin.publ. 6. Dragica Obradović, bacc.ing.aedif. 7. Tihomir Bahora, bacc.ing.aedif.		Vanjski suradnici: 1. Željko Obradović, mag.iur. 2. Branka Kuba, mag.oec. 3. Elvira Mirković, mag.ing.agr. 4. mr.sc. Tomislav Crnjac,
Pečat Županijske skupštine: 		Predsjednik Županijske skupštine: Marijan Aladrović, mag.ing. 
Istovjetnost ovog prostornog plana s izvornikom ovjerava: Mladenko Soldo, mag.ing.aedif.		Pečat nadležnog tijela: M.P.



JAVNA USTANOVA

**Zavod za prostorno uređenje
Požeško-slavonske županije**



Županijska 7, 34 000 Požega, HR
tel:(+385)034/290-222;fax:(+385)034/290-220

**PROSTORNI PLAN
POŽEŠKO-SLAVONSKE ŽUPANIJE
Ciljane Izmjene i dopune**

S A D R Ź A J

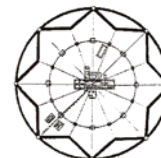
OBVEZNI PRILOZI:

- Obrazloženje
- Popis stručnih podloga na kojima se temelje prostorno planska rješenja
- Popis sektorskih dokumenata i propisa poštivanih u izradi Plana
- Strateška studija utjecaja na okoliš i Izvješće o provedenoj strateškoj procjeni za PPP-SŽ posebno
- Zahtjevi iz članka 79. Zakona o prostornom uređenju i gradnji
- Mišljenja iz članka 94. Zakona o prostornom uređenju i gradnji
- Mišljenja iz članka 95. Zakona o prostornom uređenju i gradnji
- Izvješće o javnoj raspravi
- Sažetak za javnost
- Evidencija postupka izrade i donošenja Plana



JAVNA USTANOVA

**Zavod za prostorno uređenje
Požeško-slavonske županije**



Županijska 7, 34 000 Požega, HR
tel: (+385)034/290-222; fax: (+385)034/290-220

**PROSTORNI PLAN
POŽEŠKO-SLAVONSKE ŽUPANIJE**

Ciljane Izmjene i dopune

OBVEZNI PRILOZI PLANA

Obrazloženje

- 1. POLAZNE OSNOVE**
- 2. CILJANE IZMJENE I DOPUNE PROSTORNOG PLANA POŽEŠKO-SLAVONSKE ŽUPANIJE**
- 3. ISKAZ PROSTORNIH POKAZATELJA ZA NAMJENU POVRŠINA**

1. POLAZNE OSNOVE

Odlukom o izradi ciljanih Izmjena i dopuna Prostornog plana Požeško-slavonske županije („Požeško - slavonski službeni glasnik“, br. 6/12), donesenom na temelju članka 78. stavka 1. Zakona o prostornom uređenju i gradnji ("NN", br. 76/07, 38/09, 55/11, 90/11 i 50/12 – u daljnjem tekstu: Zakon) i članka 16. Statuta Požeško-slavonske županije ("Požeško-slavonski službeni glasnik, br. 16/01, 2/03, 7/06 i 15/06), od strane Županijske skupštine Požeško-slavonske županije, u prosincu 2012. godine, započeo je postupak izrade i donošenja ciljanih Izmjena i dopuna Prostornog plana Požeško-slavonske županije ("Požeško-slavonski službeni glasnik" broj 5/02 i 5A/02 i 4/11 - u daljnjem tekstu: Plan). Nakon donošenja osnovne Odluke uslijedile su još tri izmjene i dopune iste ("Požeško-slavonski službeni glasnik", br. 1/13, 7/13 i 3/14). – scan-ovi svih Odluka su u prilogu ovog Obrazloženja

Prostorni plan Požeško-slavonske županije je osnovni dokument uređenja prostora za Požeško-slavonsku županiju, kojim se utvrđuju osnove za obnovu i budući razvitak u prostoru, ciljevi prostornog uređenja i namjena prostora, te smjernice, mjere i uvjeti za korištenje, zaštitu i uređenje prostora. Prostorni obuhvat Plana je cjelokupni prostor Županije.

Osnovni Plan donesen je u srpnju 2002. godine i objavljen u Požeško - slavonskom Službenom glasniku ("Požeško-slavonski službeni glasnik, br. 5/02 i 5A/02), nakon čega su donesene Izmjene i dopune Plana u srpnju 2011.g. ("Požeško-slavonski službeni glasnik, br. 4/11). Cjelovitim Izmjenama i dopunama Plana, obuhvacene su sve novonastale okolnosti i potrebe koje su se pojavile u devetogodišnjem vremenskom razdoblju od početka primjene Plana kao što su ponovna valorizacija koridora infrastrukturnih objekata (ceste, plin, električna energija, telekomunikacija, vodno gospodarstvo itd.) od interesa za Županiju, prijedloga zaštićene prirodne baštine, gospodarenje otpadom i dr.

U međuvremenu, od donošenja Izmjena i dopuna Plana iz 2011., pojavile su se i nove okolnosti te zahtjevi koji se ocjenjuju od strateškog interesa za područje Županije. Naime, pojavila se potreba za formiranjem gospodarske zone za specifičnu djelatnost (proizvodnja lijevanog i float stakla) koja zbog tehnološkog procesa zahtjeva veću površinu i poseban oblik zone. U postojećem Prostornom planu Požeško-slavonske županije nije predviđena mogućnost takve gospodarske zone u gradu Lipiku te, kako se radi o gradnji građevina i otvaranju nove gospodarske zone od strateškog interesa za Grad Lipik i Požeško-slavonsku županiju, nametnula se potreba pristupanja izradi ciljanih Izmjena i dopuna Prostornog plana Županije.

Obzirom da se uz navedeno pojavilo još nekoliko zahtjeva za izmjenama i dopunama, iste su se ocijenile potrebnim i opravdanim te su se kao točkaste izmjene ugradile u elaborat Plana.

Nositelj izrade Ciljanih Izmjena i dopuna Prostornog plana Požeško-slavonske županije je Požeško-slavonska županija, Upravni odjel za gospodarstvo i graditeljstvo (u daljnjem tekstu: Nositelj izrade), a izrađivač sukladno čl. 38. Zakona, Zavod za prostorno uređenje Požeško-slavonske županije (u daljnjem tekstu: Izrađivač).

Istovremeno, u tijeku izrade predmetnog Plana, sukladno Zakonu o zaštiti okoliša (NN 80/13) za isti je Upravni odjel za gospodarstvo i graditeljstvo Požeško-slavonske županije, kao nadležno tijelo, proveo postupak Ocjene o potrebi strateške procjene utjecaja Prostornog plana Požeško-slavonske županije na okoliš (SPUO), a temeljem iste i postupak SPUO. Strateška studija o utjecaju na okoliš Prostornog plana Požeško-slavonske županije i izvješće o provedenoj strateškoj procjeni obvezni je prilog ovih ciljanih Izmjena i dopuna Plana.

2. CILJANE IZMJENE I DOPUNE PROSTORNOG PLANA POŽEŠKO-SLAVONSKE ŽUPANIJE

Ciljanim Izmjenama i dopunama Prostornog plana Požeško-slavonske županije ("Požeško-slavonski službeni glasnik", br. 6/12, 1/13, 7/13 i 3/14), pristupilo se radi stvaranja prostorno – planskih preduvjeta za:

Tablica 1.

r.b.	Teme sukladno Odluci	Tekstualna izmjena	Grafička izmjena	
				Karta
1.	razvoj nove gospodarske zone za specifičnu djelatnost (proizvodnja lijevanog i float stakla) na području Grada Lipika	da	da	1.
2.	proširenje/korekciju područja eksploatacijskih polja "Šamanovica", "Duboka", "Krndija-Velika brazda", "Čukur", "Klašnice"	da	da	1.
3.	korekciju područja namijenjenog istraživanju mineralnih sirovina i otvaranju novih istražnih prostora sukladno korekcijama (ukidanju) granica građevinskih područja naselja na području općine Brestovac	ne	da	3.B.
4.	promjenu lokacije za smještaj uređaja za pročišćavanje otpadnih voda Kutjevo	ne	da	2.C.
5.	korekciju u svrhu mogućnosti priključenja naselja na uređaje za pročišćavanje otpadnih voda većih kolektorskih sustava, kao rješenja koja mogu zamijeniti pojedine samostalne ili zajedničke sustave za odvodnju otpadnih voda	ne	da	2.C.
6.	planiranje retencija za obranu od poplava "Basamac", "Drenik" ("Sklop"), "Čujevac" ("Šibovica"), "Odorovac" i "Selište"	ne	da	1. 2.C.
7.	planiranje akumulacije MA Bistra 2 na području Općine Kaptol	ne	da	1. 2.C.
8.	preispitivanja namjene formirane gospodarske zone Grabarje (ugostiteljsko – turistička ili gospodarska namjena), te vrste i kapaciteta ugostiteljsko-turističke zone (kamp) sjeverno od Kutjeva	da	da	1.
9.	korekciju obuhvata retencije/akumulacije Kaptolka,	ne	da	1. 2.C.
10.	formiranja zone turističko-rekreacijske namjene "Leštat", „Kuzma“ i „Klašnice“	da	da	1.
11.	korekcije površine/oblika ugostiteljsko-turističkih zona u Pleternici i Radovancima	da	da	1.
12.	korekcije površina/oblika gospodarske zone u Pakracu, Pleternici i gospodarske zone poljoprivredne namjene i rekreacijske zone u Požegi	da	da	1.
13.	korekcije Odredbi za provođenje u svrhu neometanog razvoja iskorištavanja obnovljivih izvora energije sunca	da	-	
14.	korekcije Odredbi za provođenje u svrhu redefiniranja minimalne zelene površine u radnim zonama za iznimne slučajeve	da	-	
15.	korekciju Odredbi za provođenje u svrhu redefiniranja obveze kabliranja, odnosno zračnog vođenja elektroenergetskih vodova	da	-	
16.	korekciju obuhvata poplavnih područja u Županiji	ne	da	2.C.
17.	planiranje matičnog kolosijeka povezivanjem na postojeću željezničku prugu II 206 Banova Jaruga – Pčelić iz kolodvora Lipik za potrebe nove gospodarske zone	ne	da	1.
18.	preispitivanja zahvata planiranih Prostornim planom Požeško-slavonske županije u odnosu na zaštitu okoliša i prirode radi	da	da	1. 2.A.

	stvaranja preduvjeta za financiranje projekata sredstvima iz fondova Europske unije za planirane zahvate u prostoru			3.A.
19.	usklađivanja i ažuriranja stanja ekološke mreže – NATURA 2000	da	da	3.C.
20.	izgradnje magistralnog plinovoda Omanovac – Daruvar DN 200/50, u koridoru postojećeg plinovoda Pakrac – Daruvar DN 150/50	da	da	2.A.
	korekcije i ažuriranje stanja zaštite kulturnih dobara i kulturne baštine na području Županije,	da	da	3.A.
22.	korekcije obveze izrade urbanističkih planova uređenja	da	da	3.B
23.	definiranja lokacije za smještaj otpada koji sadrži azbest	da	da	1.
24.	preispitivanja i korekcije površina, oblika, vrste, namjene, kapaciteta te smjernica za gradnju u ranije planiranim turističko – rekreacijsko – gospodarskoj zoni “Ergela” te turističko-rekreacijskoj zoni i zoni golf igrališta “Raminac” u Lipiku	da	da	1.
25.	planiranja sportsko – rekreacijske namjene i vodne površine (jezera) na lokaciji kod naselja Emovački lug	ne	da	1.
26.	promjena planirane namjene vodne površine (ribnjaka) u poljoprivredno zemljište koja se nalazi na području grada Pleternice te manjim dijelom na području općine Čaglin, na lijevoj obali rijeke Londže	ne	da	1. 2.C.

Dakle, predmetnim ciljanim Izmjenama i dopunama Prostornog plana Požeško-slavonske županije mijenjaju se i dopunjuju slijedeći dijelovi Plana:

I. TEKSTUALNI DIO:

- Odredbe za provođenje

II. GRAFIČKI DIO:

- Kartografski prikazi u mjerilu 1:100.000
 1. Korištenje i namjena prostora
 2. Infrastrukturni sustavi i mreže
 - 2.A. Elektroenergetika i plinoopskrba
 - 2.C. Vodno gospodarski sustavi
 3. Uvjeti korištenja i zaštite prostora
 - 3.A. Područja posebnih uvjeta korištenja
 - 3.B. Područja posebnih ograničenja u korištenju
 - 3.C. Ekološka mreža
- Kartografski prikazi u mjerilu - kartogrami
 4. Infrastrukturni sustavi:
 - 4.1. Prometni sustavi
 - 4.3. Energetski sustavi
 - 4.4. Vodno gospodarski sustavi
 - 4.4.1. Vodoopskrba i korištenje voda
 - 4.4.2. Odvodnja otpadnih voda, melioracijska odvodnja, uređenje vodotoka i voda
- 5. Gospodarenje otpadom

Donošenjem ovih Ciljanih izmjena i dopuna Prostornog Plana Požeško-slavonske županije omogućit će se realizacija navedenih zahvata.

1. razvoj nove gospodarske zone za specifičnu djelatnost (proizvodnja lijevanog i float stakla) na području Grada Lipika

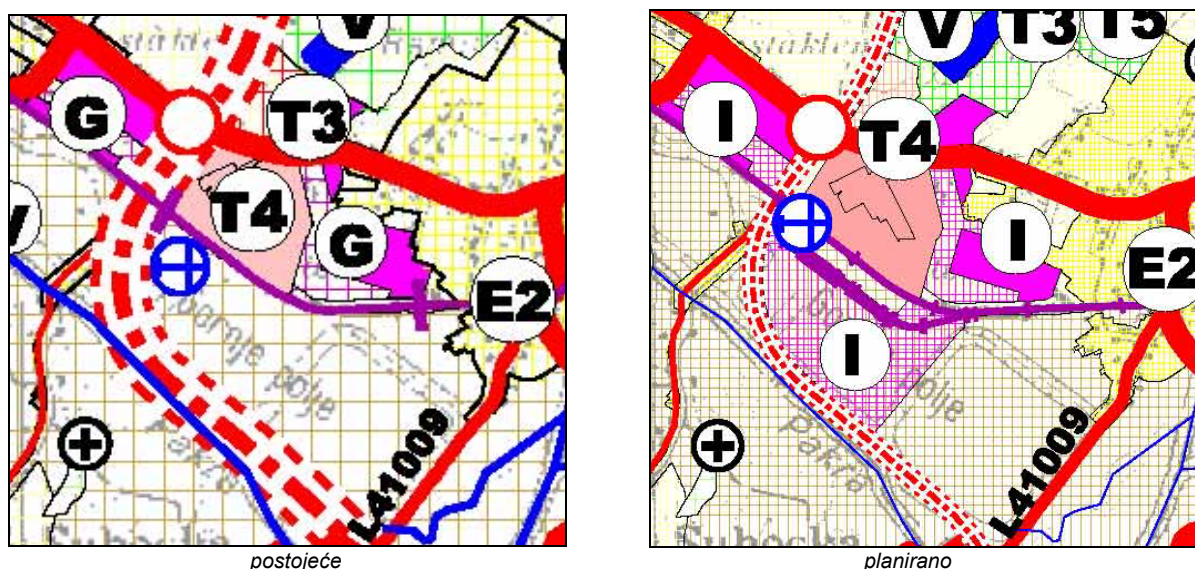
Na inicijativu tvrtke MARSONIA GLAS d.o.o. iz Slavonskog Broda, koja je iskazala poslovni interes za izgradnju tvornice lijevanog i float stakla na području grada Lipika i time potaknula njegov gospodarski razvoj kao i mogućnost zapošljavanja, razmatrana su varijantna rješenja, kako kroz izradu ovog Plana tako i kroz izradu Strateške studije o utjecaju na okoliš Prostornog plana Požeško-slavonske županije. Varijante su razmatrane kako bi se pronašlo najpovoljnije rješenje za izgradnju ove gospodarske zone u smislu minimalne potrebe za prenamijenu zemljišta (P2), dostupnosti postojeće infrastrukture, mogućnosti otkupa zemljišta i dr. Slijedom navedenog, najprihvatljivija varijanta, proizašla iz analize, je lokacija na poljoprivrednom zemljištu P2 u vlasništvu Republike Hrvatske, smještene između planiranog prometnog pravca brze ceste /Europski koridor E661 (dio trase) / Granica BiH – Stara Gradiška – Okučani – Lipik – Pakrac – Daruvar – Virovitica - R.Mađarska /pakračko – okučanski cestovni smjer/ , željezničke pruge II 206 Banova Jaruga – Pčelić i prometnog pravca lokalne ceste L 41009 Lipik (D5) - L33179, površine cca 56,00 ha.

Obzirom da će realizacijom gospodarske zone u Lipiku (tvornica stakla) – Lipik IV - doći do značajne prenamjene vrijednog poljoprivrednog zemljišta (P2) potrebno je osigurati kompenzacijske mjere privođenja poljoprivrednoj namjeni zemljišta koje se trenutno ne koristi u poljoprivredne svrhe u istoj površini koja je zauzeta ovom gospodarskom zonom. Potrebno je i izvršiti komasaciju (okrupnjavanje) poljoprivrednih čestica kojima će se nadomjestiti gubitak poljoprivrednog zemljišta predviđenog za izgradnju gospodarske zone pri čemu je rješavanje navedenih problema kompleksno i dugoročno pitanje koje ne treba utjecati na pribavljanje dokumentacije (potrebnih studija, akata temeljem kojih se može pristupiti gradnji – građevinskih dozvola i sl.), kao niti na samu realizaciju zahvata u zoni.

Tablica 2.

Planirana izdvojena građevinska područja gospodarskih zona na području P-SŽ		
JLS	Gospodarske zone	Površina (cca) ha
LIPIK	Gospodarska zona "Lipik IV"	56,00

Izvor: PPP-SŽ



Slika 1.: Kartografski prikaz broj 1. KORIŠTENJE I NAMJENA PROSTORA – PPP-SŽ

Izvršene korekcije prikazane su na kartografskom prikazu broj 1. KORIŠTENJE I NAMJENA PROSTORA, ciljane Izmjene i dopune PPP-SŽ, u mjerilu 1:100.000, a regulirane izmjenama i dopunama Odredbi za provođenje PPP-SŽ.

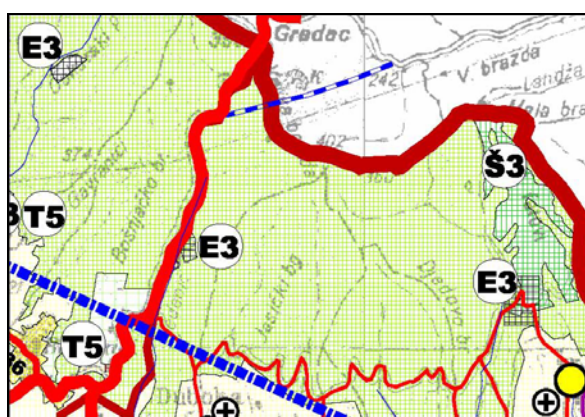
2. proširenje/korekcija područja eksploatacijskih polja "Šamanovica", "Duboka", "Krndija-Velika brazda", "Čukur", "Klašnice"

S obzirom na zahtjev Hrvatskih šuma d.o.o.¹, preispitane su mogućnosti i potrebe te slijedom toga i utvrđene korekcije i proširenja područja eksploatacijskih polja „Šamanovica“, „Duboka“, „Krndija-Velika brazda“, „Čukur“, „Klašnice“.

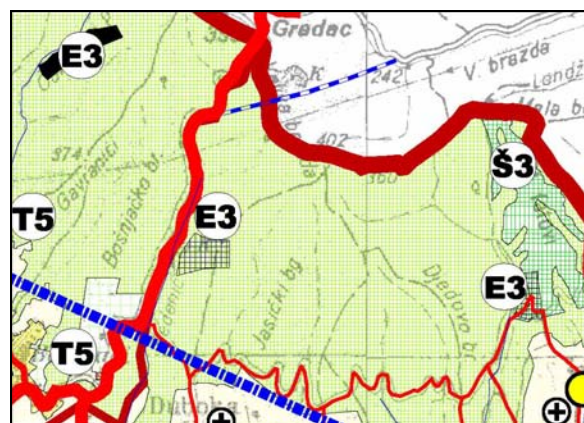
Tablica 3.

EKSPLOATACIJSKA POLJA POŽEŠKO-SLAVONSKE ŽUPANIJE						
R. b.	JLS	Naziv eksploatacijskog polja	Vrsta mineralnih sirovina	Površina (cca u ha)	Oznaka	Napomena
4.	Brestovac	Šamanovica	tehničko - građevni kamen	12	E3	Na projektnoj razini potrebno je riješiti zaštitu od erozije i zaštitu vodotoka te definirati uvjete kojima će se očuvati karakteristike zaštitnih šuma na način da se ne umanjuju zaštitne vrijednosti šuma, prvenstveno u smislu prevencije erozije, štetnog djelovanja voda i štetnog utjecaja na vode.
6.	Čaglin	Duboka	tehničko - građevni kamen	8,5	E3	Zbog osobito izraženih kumulativnih ucjena na prostor te njegove lokacije unutar vrijednog krajobraza potrebno je planirati u fazama, na vizualno najmanje moguće istaknutom području uz sadnju zelenih barijera, na način da ne degradira vrijedne vizure na što je posebno potrebno obratiti pozornost u daljnjoj razradi, dokumentima prostornog uređenja užeg područja te projektnoj dokumentaciji. Na projektnoj razini potrebno je riješiti zaštitu od erozije i zaštitu vodotoka te definirati uvjete kojima će se očuvati karakteristike zaštitnih šuma na način da se ne umanjuju zaštitne vrijednosti šuma, prvenstveno u smislu prevencije erozije, štetnog djelovanja voda i štetnog utjecaja na vode.
7.		Krndija - Gradac	tehničko - građevni kamen	14	E3	
9.	Kutjevo	Čukur	tehničko - građevni kamen	12,5	E3	
24	Pleternica	Klašnice	tehničko - građevni kamen	9,5	E3	

Izvor: PPP-SŽ



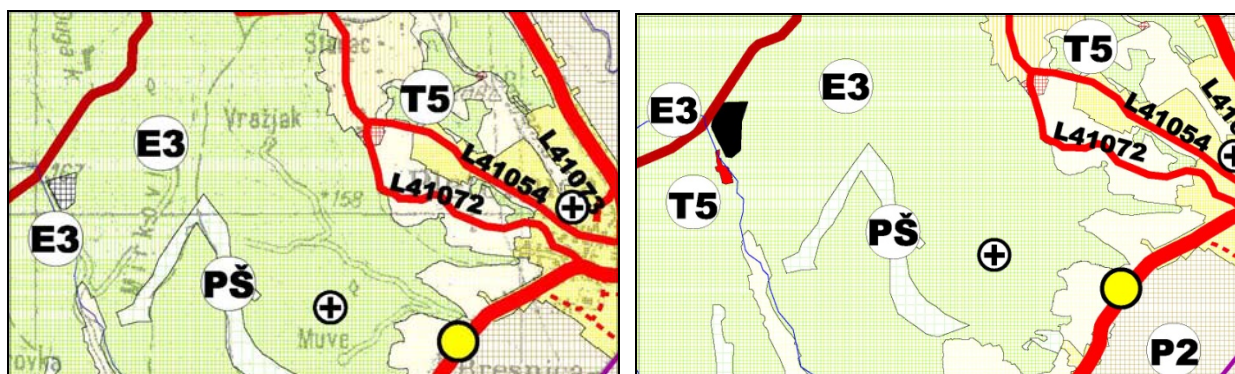
postojeće – Duboka, Krndija, Čukur



planirano – Duboka, Krndija, Čukur

Slika 2.: Kartografski prikaz broj 1. KORIŠTENJE I NAMJENA PROSTORA – PPP-SŽ

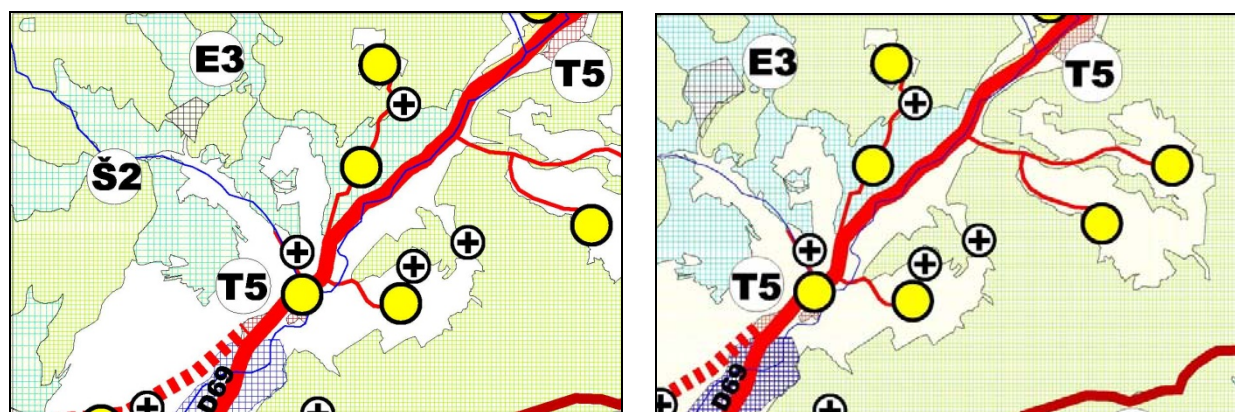
¹ Hrvatske šume d.o.o Uprava šuma podružnica Požega, Milke Tmine 2, 34000 Požega (dopis: Ur.broj.PŽ-05/13/BK-561/03 od 15. ožujka 2013. godine)



postojeće – Klašnice

planirano – Klašnice

Slika 3.: Kartografski prikaz broj 1. KORIŠTENJE I NAMJENA PROSTORA – PPP-SŽ



postojeće – Šamanovica

planirano – Šamanovica

Slika 4.: Kartografski prikaz broj 1. KORIŠTENJE I NAMJENA PROSTORA – PPP-SŽ

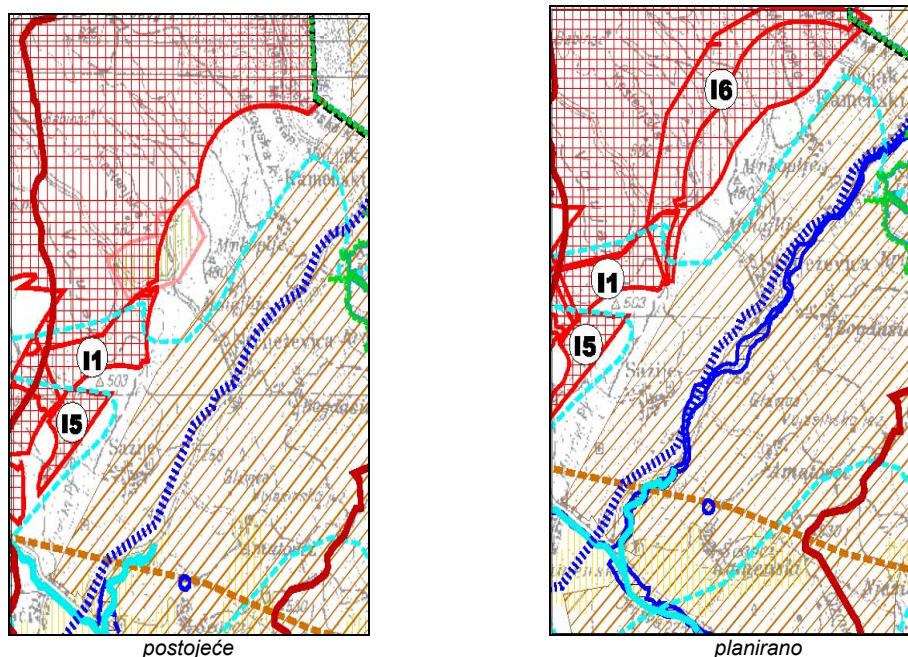
Izvršene korekcije prikazane su na kartografskom prikazu broj 1. „KORIŠTENJE I NAMJENA PROSTORA“, ciljane Izmjene i dopune PPP-SŽ, u mjerilu 1:100.000, a regulirane izmjenama Odredbi za provođenje PPP-SŽ.

3. korekcija područja namijenjenog istraživanju mineralnih sirovina i otvaranju novih istražnih prostora sukladno korekcijama (ukidanju) granica građevinskih područja naselja na području općine Brestovac

Izmjenama i dopunama PPUO Brestovca iz 2012. godine („Službeni glasnik općine Brestovac“, br 3/12) provedeno je preispitivanje građevinskih područja naselja na području općine Brestovac, i to ne samo u smislu dostavljenih zahtjeva i usklađivanja sa Zakonom i PPŽ-om već i u smislu usklađivanja istog sa zatečenim stvarnim stanjem na terenu uključujući i analizu dosadašnjih demografskih kretanja u naseljima. Naime, na područje Općine Brestovca uočen je veliki pad broja stanovnika gotovo u svim naseljima, dok su neka naselja (Amatovci, Bogdašić, Kamenska, Kamenski Šeovci, Kruševo, Mihajlije, Mrkoplje, Šušnjari i Vranić), prema posljednjem Popisu iz 2011. godine, ostala potpuno bez stanovnika, što je rezultat ratnih zbivanja na tom području, ali starosti stanovništva Općine. Shodno tome, uz suglasnost nositelja izrade Plana, zainteresiranosti općine, mjesnih odbora i stanovništva o mogućnosti povratka, Izmjenama i dopunama PPUO Brestovca su ukinute granica građevinskog područja šest naselja: Bogdašić, Kamenski Šeovci, Kruševo, Mihajlije, Mrkoplje i Vranić.

Ukidanjem (korekcijom) granica građevinskog područja navedenih naselja (Mihajlije i Mrkoplje) ostvarena je mogućnost ukidanja zaštitnog koridora, kojim se, sukladno „Studiji potencijala i osnove gospodarenja mineralnim sirovinama na području Požeško-slavonske županije, štiti naselja u radijusu od 1000 m.

Stoga je na zahtjev Hrvatskih šuma, a radi proširenje istražnog prostora kamenoloma „Šamanovica 1“ ukinuti zaštitni koridori oko navedenih naselja.

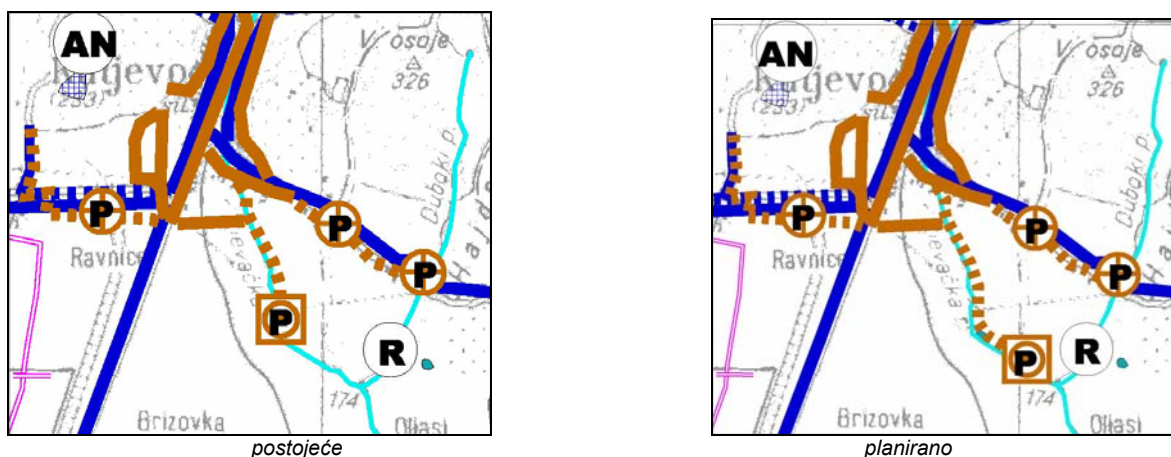


Slika 5.: Kartografski prikaz broj 3.B. „UVJETI KORIŠTENJA I ZAŠTITE PROSTOR – Područja posebnih ograničenja u korištenju“- PPP-SŽ

Izvršene korekcije prikazane su na kartografskom prikazu broj 3.B. „UVJETI KORIŠTENJA I ZAŠTITE PROSTOR - Područja posebnih ograničenja u korištenju“, ciljane Izmjene i dopune PPP-SŽ, u mjerilu 1:100.000.

4. promjena lokacije za smještaj uređaja za pročišćavanje otpadnih voda Kutjevo

Na zahtjev Grada Kutjeva², uz suglasnost komunalnog poduzeća, prelociran je uređaja za pročišćavanje otpadnih voda Kutjevo.



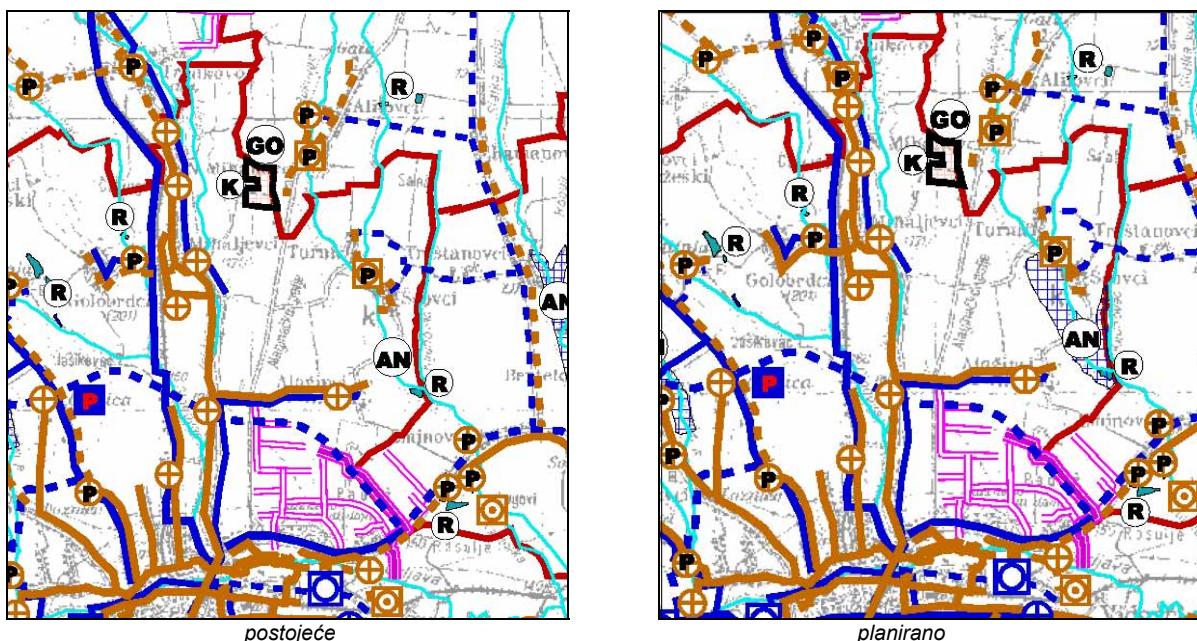
Slika 6.: Kartografski prikaz broj 2.C. "INFRASTRUKTURNI SUSTAVI I MREŽE - Vodnogospodarski sustavi" – PPP-SŽ

Izvršene korekcije prikazane su na kartografskom prikazu broj 2.C. "INFRASTRUKTURNI SUSTAVI I MREŽE - Vodnogospodarski sustavi", ciljane Izmjene i dopune PPP-SŽ, u mjerilu 1:100.000.

² Grad Kutjevo, Trg Graševine 1, 34340 Kutjevo (dopis: Klasa:350-01/13-01/02, Urbroj: 2177/06-01-13-1 od 12. travnja 2013. godine),

5. korekcija u svrhu mogućnosti priključenja naselja na uređaje za pročišćavanje otpadnih voda većih kolektorskih sustava, kao rješenja koja mogu zamijeniti pojedine samostalne ili zajedničke sustave za odvodnju otpadnih voda,

Sukladno „Studiji zaštite voda Požeško - slavonske županije“ (izrađivač: Hidroprojekt - ing d.o.o., Zagreb, 2008. godine) izvršene su korekcije Plana u svrhu mogućnosti priključenja naselja na uređaje za pročišćavanje otpadnih voda većih kolektorskih sustava, kao rješenja koja mogu zamijeniti pojedine samostalne ili zajedničke sustave za odvodnju otpadnih voda.



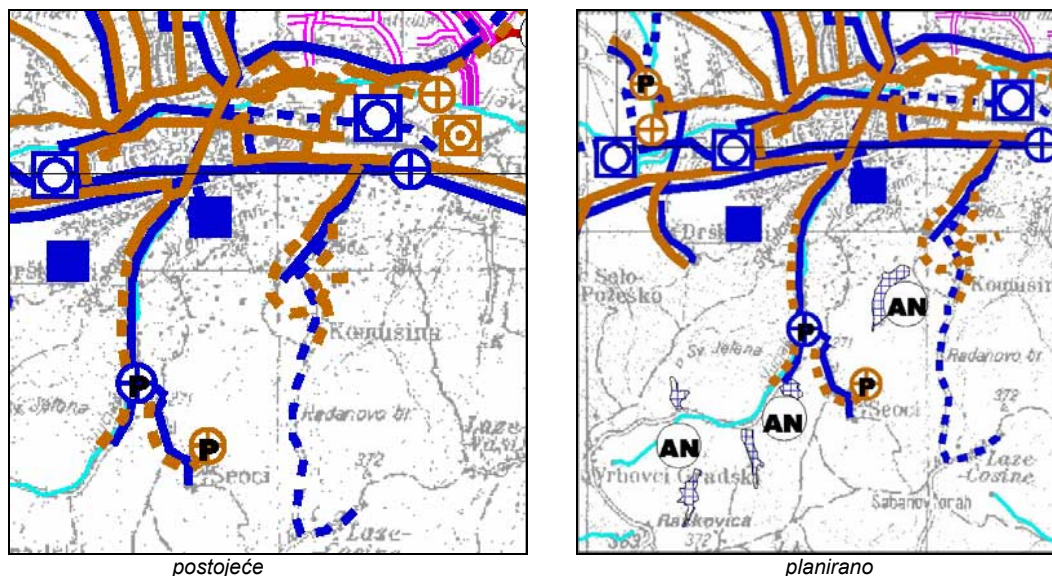
Slika 7.: Kartografski prikaz broj 2.C. "INFRASTRUKTURNI SUSTAVI I MREŽE - Vodnogospodarski sustavi" – PPP-SŽ

Izvršene korekcije prikazane su na kartografskom prikazu broj 2.C. "INFRASTRUKTURNI SUSTAVI I MREŽE - Vodnogospodarski sustavi", ciljane Izmjene i dopune PPP-SŽ, u mjerilu 1:100.000.

6. planiranje retencija za obranu od poplava "Basamac", "Drenik" ("Sklop"), "Čujevac" ("Šibovica"), "Odorovac" i "Selište"

Planirane retencije na Požeškoj gori, odnosno u slivu bujice Vučjak (Basamac, Drenik, Čujevac i Odorovac i Komušanac (Selište), su objekti kojima se grad Požega štiti od velikih voda. Projektom „Zaštita Požege od velikih voda“, ZPU (T. Rusović i L. Jug), Požega, 2007. g., su definirani objekti – retencije kojima se nivo zaštite od poplava u Požegi podiže na traženi nivo sigurnosti. Obzirom da p. Vučjak teče povijesnom jezgrom Požege, sukladno podacima Hrvatskih voda, Vodnogospodarske ispostave za mali sliv „Orljava –Londža“, treba ga braniti čak na 1000 godišnju veliku vodu. Dodatni problem je i nadsvođenje Vučjaka (u Sokolovoj ulici i ulici Matice Hrvatske) kojim se smanjio kapacitet korita s 40 m³/s na svega cca. 14 m³/s), te je povećanje sigurnosti od poplave redukcijom vrha vodnog vala predloženih retencija jedino moguće rješenje.

Dosadašnje mjerodavne protoke iz Vodoprivredne osnove sliva rijeke Orljave, VRO Zagreb, OOUR Projekt Zagreb, 1990. korigirane su Studijom: Hidrološka analiza sliva Orljave s novelacijom rješenja zaštite od poplava, Vodoprivredno-projektni biro d.d., Zagreb, 2012. godine.

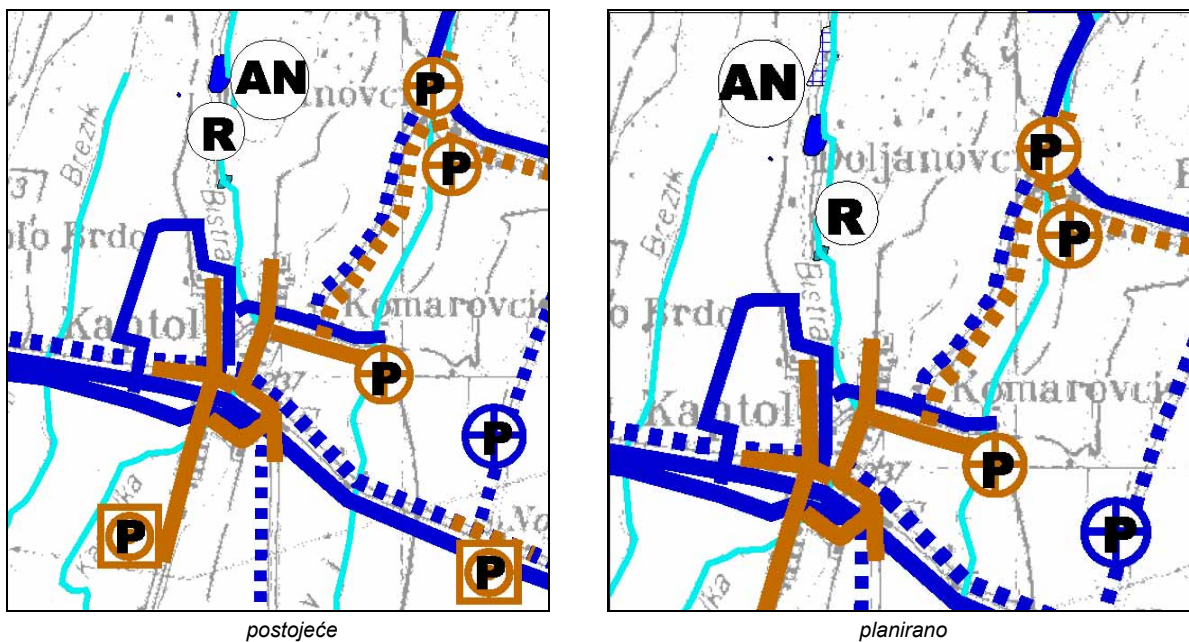


Slika 8.: Kartografski prikaz broj 2.C. "INFRASTRUKTURNI SUSTAVI I MREŽE - Vodnogospodarski sustavi" – PPP-SŽ

Izvršene korekcije prikazane su na kartografskim prikazima broj 1. „KORIŠTENJE I NAMJENA PROSTORA“ i 2.C. "INFRASTRUKTURNI SUSTAVI I MREŽE - Vodnogospodarski sustavi, ciljane Izmjene i dopune PPP-SŽ, u mjerilu 1:100.000.

7. planiranje akumulacije MA Bistra 2 na području Općine Kaptol

Planirana mikroakumulacija Bistra 2, definirana je potrebom za dodatnim vodnim količinama u Sustavu navodnjavanja Kaptol obzirom da, sukladno podacima Hrvatskih voda, Vodnogospodarske ispostave za mali sliv „Orljava – Londža“, postojeća mikroakumulacija ne zadovoljava sve potrebe.



Slika 9.: Kartografski prikaz broj 2.C. "INFRASTRUKTURNI SUSTAVI I MREŽE - Vodnogospodarski sustavi" – PPP-SŽ

Izvršene korekcije prikazane su na kartografskim prikazima broj 1. „KORIŠTENJE I NAMJENA PROSTORA“ i 2.C. "INFRASTRUKTURNI SUSTAVI I MREŽE - Vodnogospodarski sustavi, ciljane Izmjene i dopune PPP-SŽ, u mjerilu 1:100.000.

8. preispitivanja namjene formirane gospodarske zone Grabarje (ugostiteljsko – turistička ili gospodarska namjena), te vrste i kapaciteta ugostiteljsko-turističke zone (kamp) sjeverno od Kutjeva

Na zahtjev Grada Kutjeva³, Trg Graševine 1, 34340 Kutjevo (Klasa:350-01/13-01/02, Urbroj: 2177/06-01-13-1 od 12. travnja 2013. godine) i Joze Gavrana, Braće Radića 66, 34000 Drškovci (dopis od 04. rujna 2014. godine – scan zahtjeva u prilogu ovog Obrazloženja) preispitana je namjena –

- gospodarske zone Grabarje (ugostiteljsko – turistička ili gospodarska namjena) formirane unutar granica građevinskog područja naselja Grabarje, te na zahtjev Grada Kutjeva -
- vrste i kapacitet ugostiteljsko - turističke zone (kamp) sjeverno od Kutjeva.

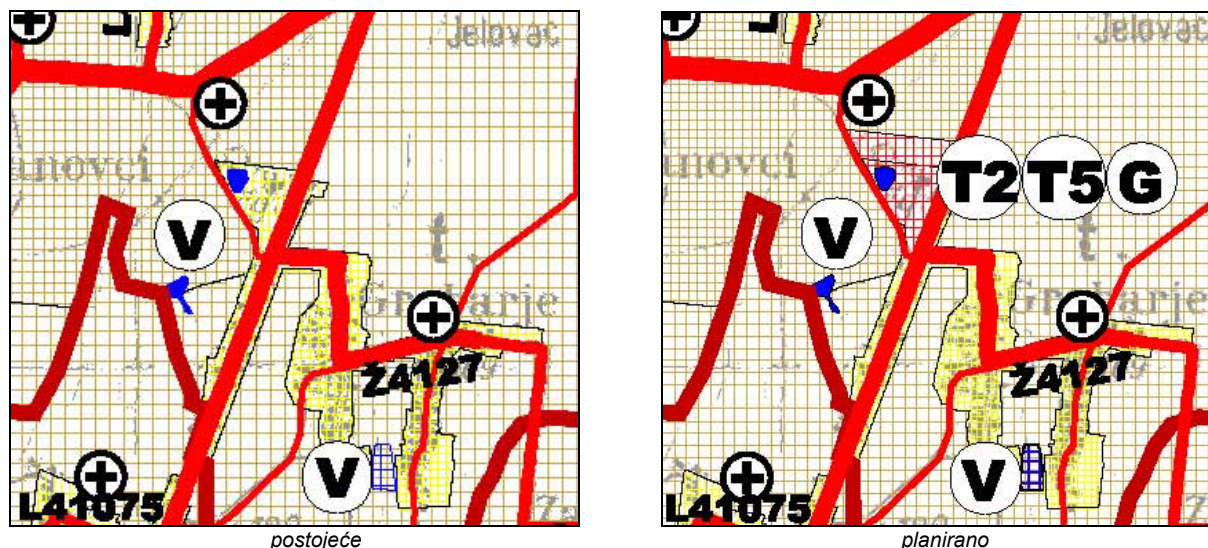
Temeljem navdenog ovim Planom je utvrđeno sljedeće:

- ugostiteljsko - turističko – gospodarska zona "Grabarje" formirana je van GGP naselja Grabarje, odnosno unutar izdvojenog građevinskog područja ugostiteljsko - turističko – gospodarske namjene, dok se
- vrsta i kapacitet ugostiteljsko-turističke zone (kamp) sjeverno od Kutjeva ovim Planom nije mijenjao.

Tablica 4.

Područja ugostiteljsko - turističke namjene izvan naselja na području PSŽ				
JLS	Turističko-ugostiteljsko-sportsko-rekreacijske zone	Površina (cca) ha	kapacitet cca broj kreveta ili max. broj soba	oznaka
Kutjevo	ugostiteljsko – turističke zone (kamp) sjeverno od Kutjeva	1,0	autokamp	T3
	ugostiteljsko - turističko – gospodarske zone "Grabarje"	20,0	80 kreveta	T2, T5

Izvor: PPP-SŽ



Slika 10.: Kartografski prikaz broj 1. „KORIŠTENJE I NAMJENA PROSTORA“ – PPP-SŽ

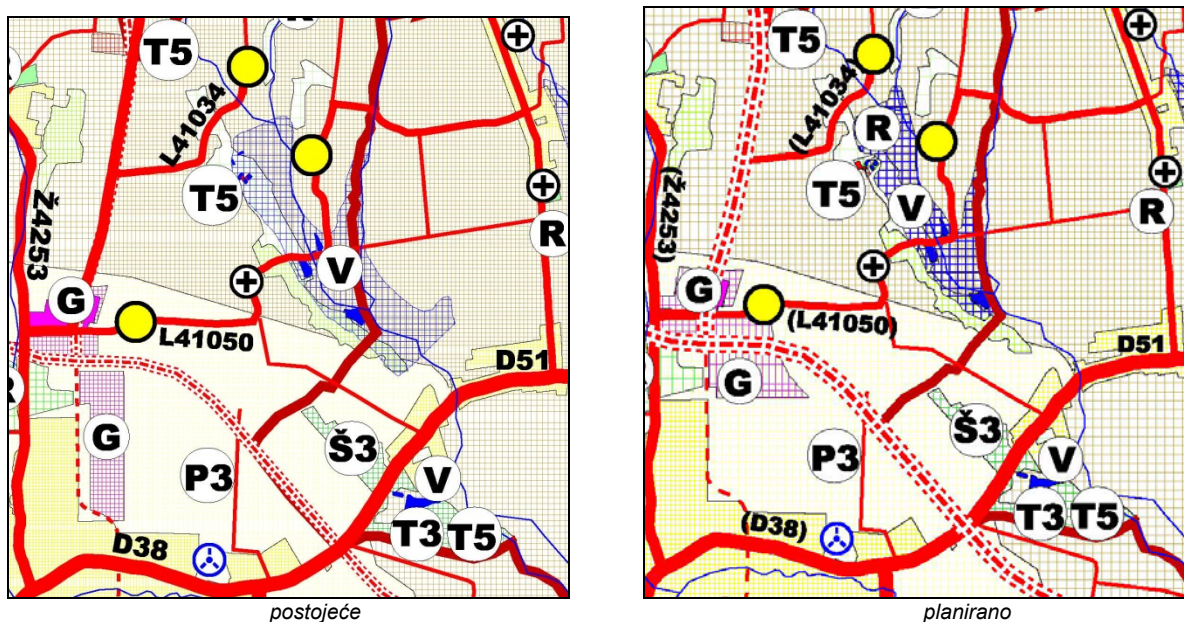
Izvršene korekcije prikazane su na kartografskom prikazu broj 1. „KORIŠTENJE I NAMJENA PROSTORA“, ciljane Izmjene i dopune PPP-SŽ, u mjerilu 1:100.000, a regulirane izmjenama Odredbi za provođenje PPP-SŽ.

³ Grad Kutjevo, Trg Graševine 1, 34340 Kutjevo (Klasa:350-01/13-01/02, Urbroj: 2177/06-01-13-1 od 12. travnja 2013. godine),

9. korekcija obuhvata akumulacije/retencije Kaptolka

Prema zahtjevu Tatjane Odvorčić⁴, izvršena je korekcije obuhvata akumulacije/retencije Kaptolka kako bi se mogle provoditi potrebne aktivnosti unutar izdvojenog građevinskog područja turističke namjene, a uz suglasnost i uvjete Hrvatskih voda, Vodnogospodarski odjel za vodno područje sliva Save, Zagreb.

Granica izdvojenog građevinskog područja turističke zone „Šeovci –Turnić“ (površine cca 0,5 ha) kao i uvjeti gradnje unutar iste utvrđeni su prostornim planovima (PPUG Požega - „Službeni glasnik Grada Požege“, br.16/05, 27/08 i 19/13 i PPP-SŽ („Požeško-slavonski službeni glasnik“, broj 5/02 i 5A/02 i 4/11) i to kao zona T5 (ostala ugostiteljsko turistička područja – ugostiteljsko – turističke zone smještajnih kapaciteta do najviše 10 soba vezane uz seoski turizam i/ili gospodarsku djelatnost vinarstva, podrumarstva, voćarstva, ribarstva i sl.).



Slika 11.: Kartografski prikaz broj 1. „KORIŠTENJE I NAMJENA PROSTORA“ - PPP-SŽ

Izvršene korekcije prikazane su na kartografskim prikazima broj 1. „KORIŠTENJE I NAMJENA PROSTORA“ i 2.C. „INFRASTRUKTURNI SUSTAVI I MREŽE - Vodnogospodarski sustavi, ciljane Izmjene i dopune PPP-SŽ, u mjerilu 1:100.000.

⁴ Tatjana Odvorčić, Alaginci 85, 34 000 Požega (dopis – Broj 03-01/2013 od 28. siječnja 2013. – scan zahtjeva je u prilogu ovog Obrazloženja)

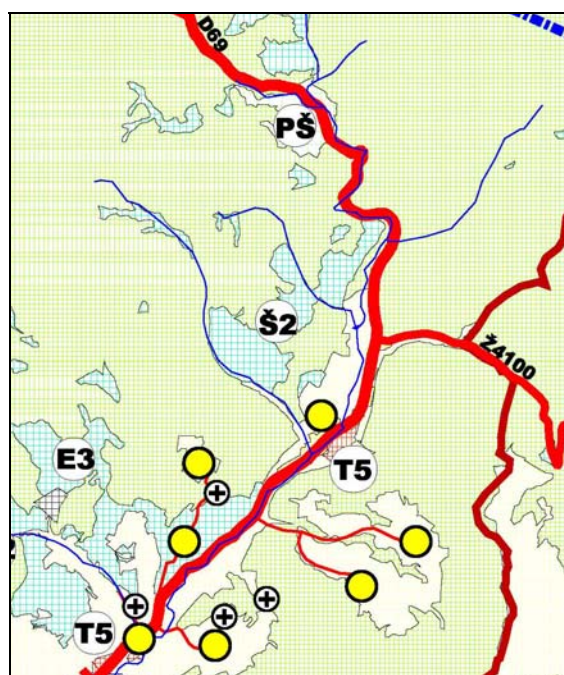
10. formiranje zone turističko-rekreacijske namjene "Leštat", „Kuzma“ i „Klašnice“

Shodno zahtjevu Hrvatskih šuma d.o.o. i Grada Pleternice⁵ preispitane su mogućnosti, a zatim i formirana izdvojena građevinska područja turističko-rekreacijske namjene izvan naselja: "Leštat", „Kuzma“ i „Klašnice“.

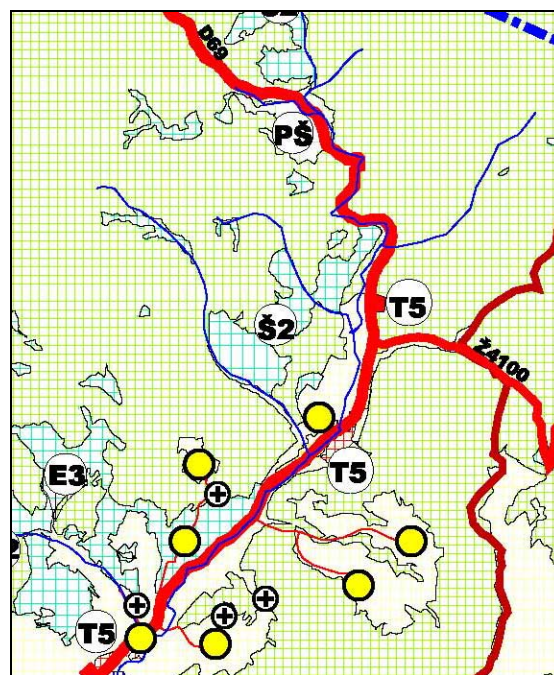
Tablica 5.

Područja ugostiteljsko - turističke namjene izvan naselja na području Požeško-slavonske županije				
JLS	Turističko-ugostiteljsko-sportsko-rekreacijske zone	Površina (cca) ha	kapacitet cca broj kreveta ili max. broj soba	oznaka
Pleternica	Turističko-rekreacijska / zona "Klašnica"	1,8	do 10 soba	T5
Brestovac	Turističko-rekreacijska / zona "Leštat"*	2,6	do 10 soba	T5
	Turističko-rekreacijska / zona "Kuzma"	0,2	do 10 soba	T5

Izvor: PPP-SŽ



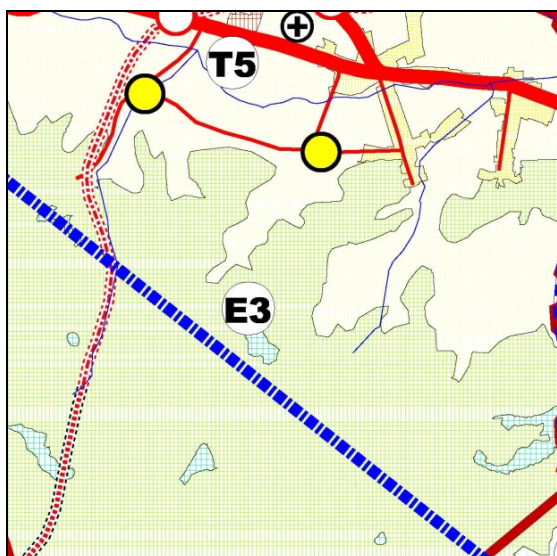
postojeće - Leštat



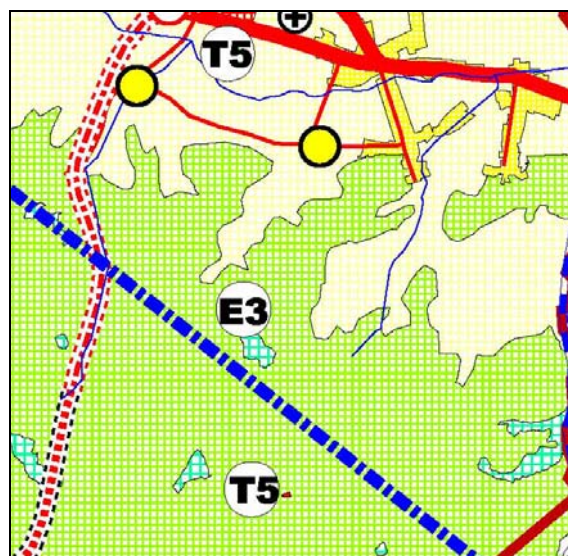
planirano - Leštat

Slika 12.: Kartografski prikaz - 1. „KORIŠTENJE I NAMJENA PROSTORA“ - PPP-SŽ

⁵ Hrvatske šume d.o.o. Uprava šuma podružnica Požega (dopis: Ur.broj.PŽ-05/13/BK-561/03 od 15. ožujka 2013. godine i Ur.broj.PŽ-05/13/BK-976 od 08. travnja 2013. godine) i Grad Pleternica, Jedinствeni upravni odjel, (dopis: Klasa: 350-01/13-01/11, Urbroj: 2177/07-04-13-2 od 29. travnja 2013. godine)

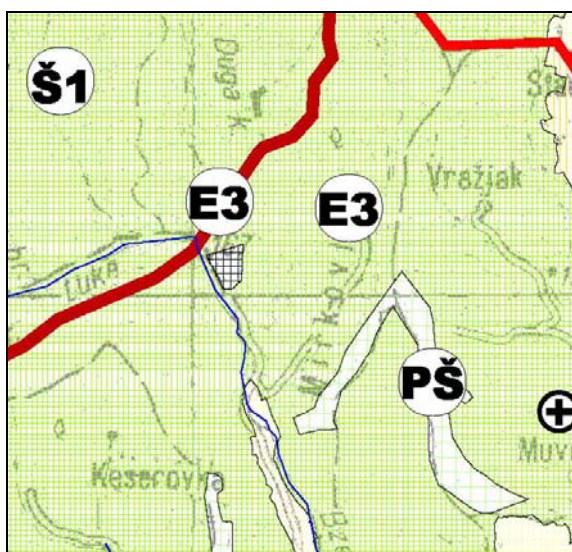


postojeće - Kuzma

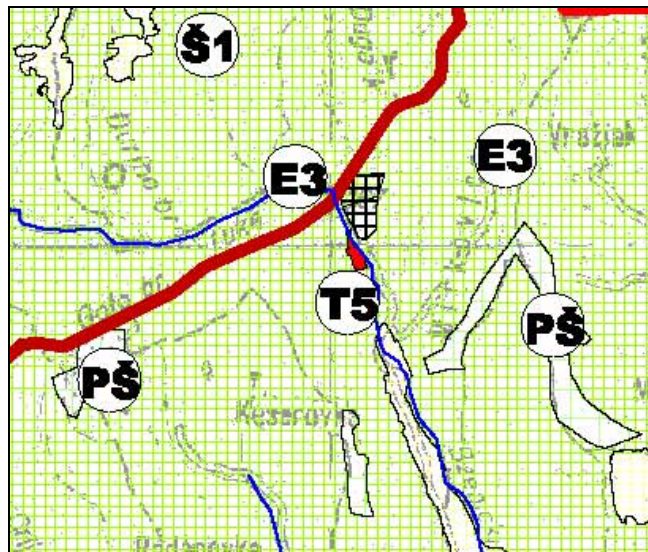


planirano - Kuzma

Slika 13.: Kartografski prikaz - 1. „KORIŠTENJE I NAMJENA PROSTORA“ - PPP-SŽ



postojeće - Klačnice



planirano - Klačnice

Slika 14.: Kartografski prikaz - 1. „KORIŠTENJE I NAMJENA PROSTORA“, PPP-SŽ

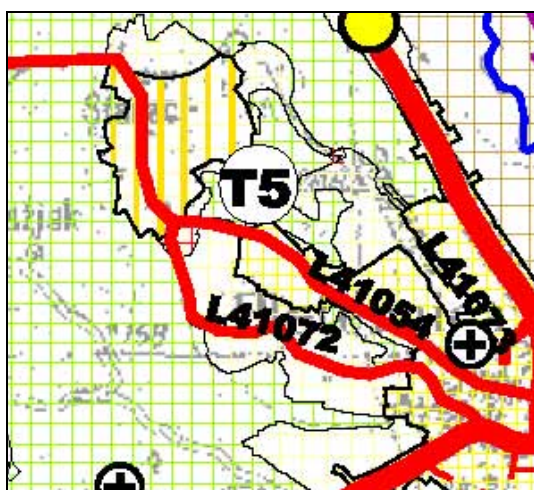
Izvršene korekcije prikazane su na kartografskom prikazu broj 1. „KORIŠTENJE I NAMJENA PROSTORA“, ciljane Izmjene i dopune PPP-SŽ, u mjerilu 1:100.000, a regulirane izmjenama Odredbi za provođenje PPP-SŽ.

11. korekcije površine/oblika ugostiteljsko-turističkih zona u Pleternici i Radovancima

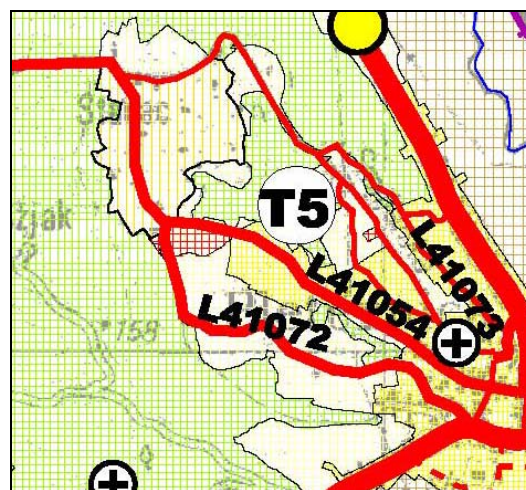
Kako bi se osigurala usklađenost prostorno-planske dokumentacije na svim razinama, izvršene su korekcije površina/oblika ugostiteljsko-turističkih zona u Pleternici i Radovancima.

Tablica 6.

Područja ugostiteljsko - turističke namjene izvan naselja na području Požeško-slavonske županije				
JLS	Turističko-ugostiteljsko-sportsko-rekreacijske zone	Površina (cca) ha	kapacitet cca broj kreveta ili max. broj soba	oznaka
Pleternica	Ugostiteljsko - turistička zona "Pleternica"	6,32	do 10 soba	T5
Velika	Ugostiteljsko-turističko zona "Radovanci"	6,21	40	T1, T2, T5

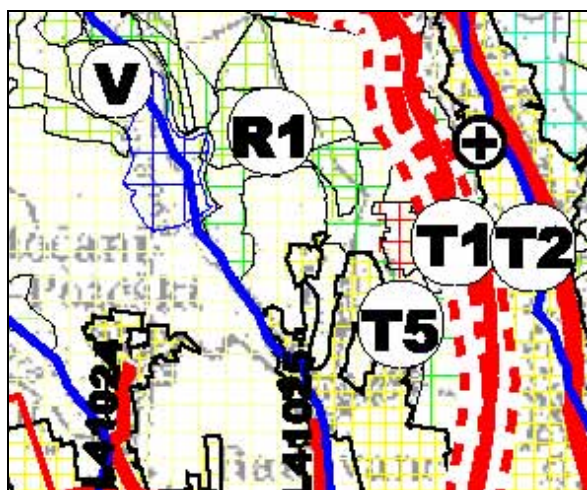


postojeće - Pleternica

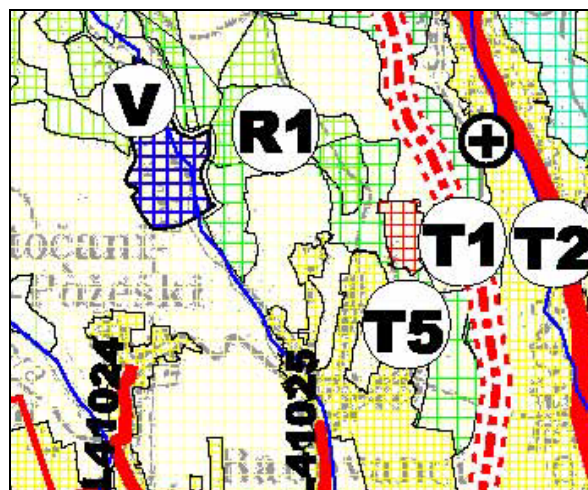


planirano - Pleternica

Slika 15.: Kartografski prikaz - 1. „KORIŠTENJE I NAMJENA PROSTORA“ - PPP-SŽ



postojeće - Radovanci



planirano - Radovanci

Slika 16.: Kartografski prikaz - 1. „KORIŠTENJE I NAMJENA PROSTORA“ - PPP-SŽ

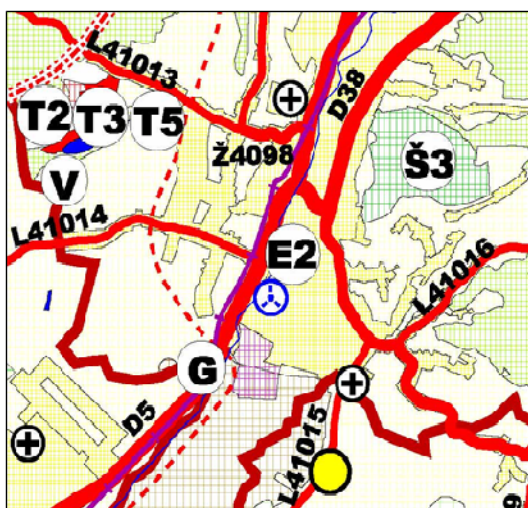
Izvršene korekcije prikazane su na kartografskom prikazu broj 1. „KORIŠTENJE I NAMJENA PROSTORA“, ciljane Izmjene i dopune PPP-SŽ, u mjerilu 1:100.000, a regulirane izmjenama Odredbi za provođenje PPP-SŽ.

12. korekcije površina/oblika gospodarske zone u Pakracu, Pleternici i gospodarske zone poljoprivredne namjene i rekreacijske zone u Požegi

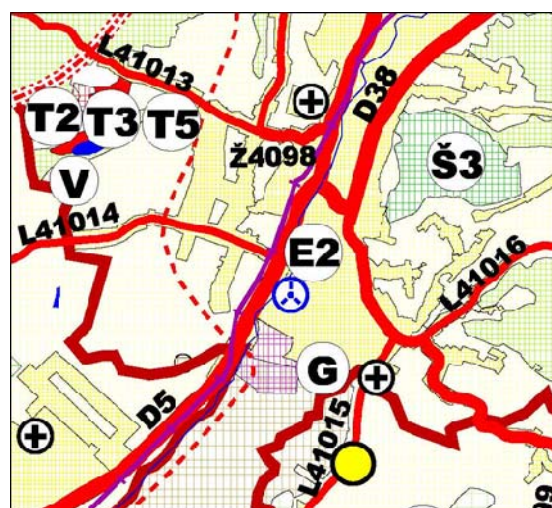
Kako bi se osigurala usklađenost prostorno-planske dokumentacije na svim razinama izvršene su korekcije površina/oblika gospodarske zone u Pakracu, Pleternici i gospodarske zone poljoprivredne namjene i rekreacijske zone u Požegi.

Tablica 7.

Izdvojena građevinska područja gospodarske namjene			
JLS		Gospodarske zone	Površina (cca) ha
Grad	Požega	Alaginci - Požega	21,3
		Požega sjever	72
	Pakrac	Pakrac 5	17,6
	Pleternica	Pleternica II	120,5

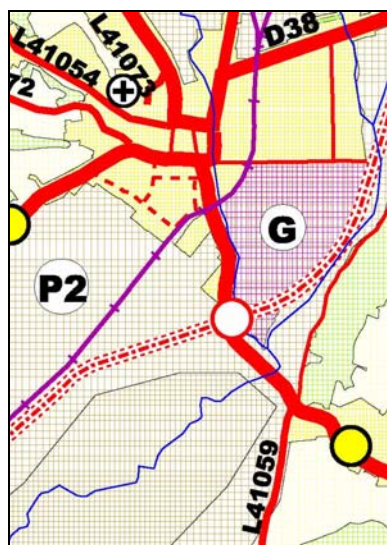


postojeće - Pakrac

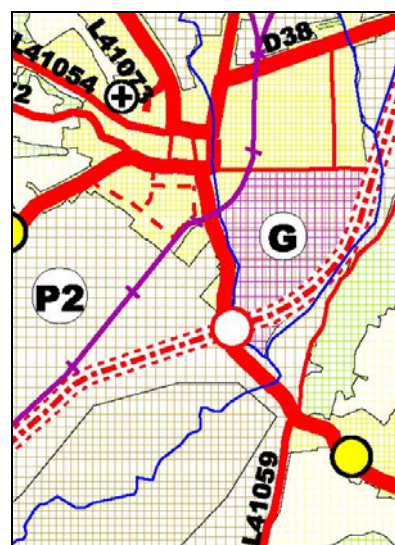


planirano - Pakrac

Slika 17.: Kartografski prikaz - 1. „KORIŠTENJE I NAMJENA PROSTORA“ - PPP-SŽ

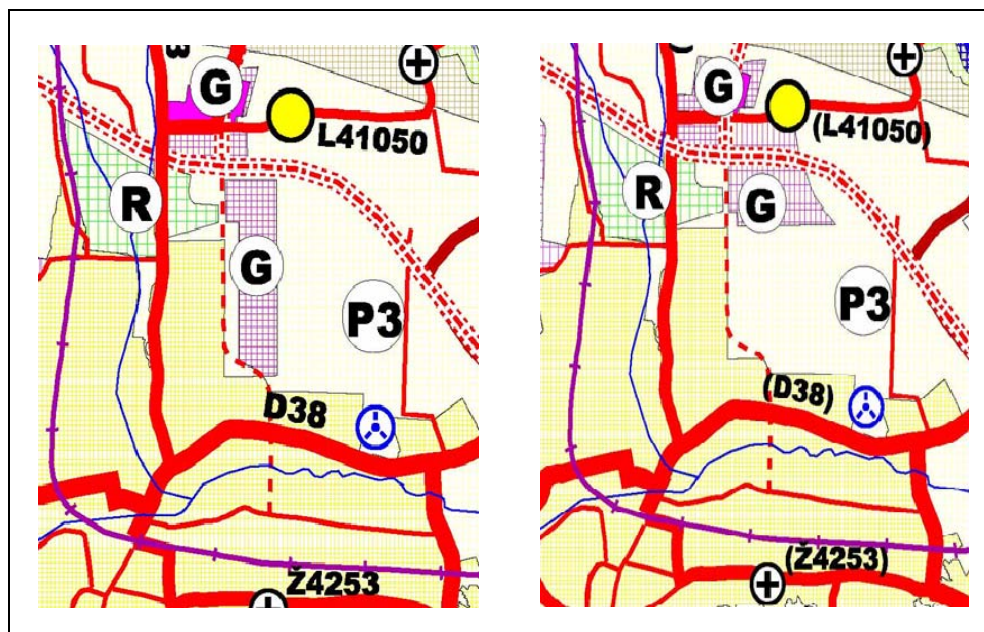


postojeće - Pleternica



planirano - Pleternica

Slika 18.: Kartografski prikaz - 1. „KORIŠTENJE I NAMJENA PROSTORA“ - PPP-SŽ



postojeće - Požega
Slika 19.: Kartografski prikaz - 1. „KORIŠTENJE I NAMJENA PROSTORA“ - PPP-SŽ
planirano - Požega

Izvršene korekcije prikazane su na kartografskom prikazu broj 1. „KORIŠTENJE I NAMJENA PROSTORA“, ciljane Izmjene i dopune PPP-SŽ, u mjerilu 1:100.000, a regulirane izmjenama Odredbi za provođenje PPP-SŽ.

13. korekcije Odredbi za provođenje u svrhu neometanog razvoja iskorištavanja obnovljivih izvora energije sunca

Korekcija Odredbi za provođenje PPP-SŽ u svrhu neometanog razvoja iskorištavanja obnovljivih izvora energije sunca, reguliran je dodavanjem novih članak i to: 258h., 258i. i 258j. Odredbi PPP-SŽ.

14. korekcije Odredbi za provođenje u svrhu redefiniranja minimalne zelene površine u radnim zonama za iznimne slučajeve

Korekcija Odredbi za provođenje PPP-SŽ u svrhu redefiniranja minimalne zelene površine u radnim zonama za iznimne slučajeve, reguliran je izmjenom i dopunom članka 55. Odredbi za provođenje PPP-SŽ ovog Plana u kojem je minimalna zelene površina u radnim zonama s 15% smanjena na 10% od građevinske parcele, a iznimno, zelene površine mogu biti i manje kod zatečenog stanja te kod djelatnosti koje za svoje funkcioniranje zahtjevaju otvorenu slobodnu površinu koja nije nužno uređena zelenilom.

15. korekcije Odredbi za provođenje u svrhu redefiniranja obveze kabliranja, odnosno zračnog vođenja elektroenergetskih vodova

Na zahtjev HEP – operator distribucijskog sustava d.o.o. ELEKTRA POŽEGA⁶, provedena je korekcija Odredbi ovih ciljanih Izmjena i dopuna Plana u svrhu redefiniranja obveze kabliranja, odnosno zračnog vođenja elektroenergetskih vodova,

⁶ HEP – operator distribucijskog sustava d.o.o. ELEKTRA POŽEGA, ⁶Odjel za razvoj i pristup mreži, Požega, Primorska 24 (dopis: Broj i znak: 402100101/704/13RK),

Izvršene korekcije regulirane su dopunom članka 179. Odredbi za provođenje PPP-SŽ, stavcima 3., 4. i 5. koji glasi:

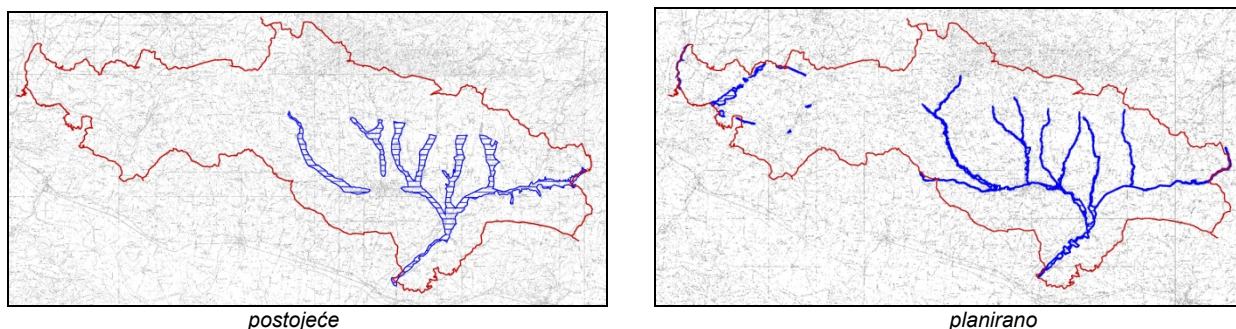
"Iznimno je nove dalekovode moguće izvoditi i kao zračne, i to zbog specifičnih lokacijskih uvjeta te kada je kabelsko vođenje tehnički znatno teže izvesti, odnosno kada to iziskuje znatna financijska sredstva.

Također i dalekovodi (elektroenergetski vodovi) koji se izmiču, odnosno grade, po potrebi mogu biti u kabelskoj (KDV), odnosno zračnoj (ZDV) izvedbi, a što će se definirati u sklopu izdavanja posebnih uvjeta tj. suglasnosti od nadležnog tijela. Na taj način će biti definirana i izgradnja trafostanica u kabelskoj (KTS) ili stupnoj izvedbi (SBTS, ŽSTS ili sl).

Niskonaponska mreža također može biti u zračnoj, odnosno kabelskoj izvedbi. Ukoliko se gradi u zračnoj izvedbi, mreža treba biti u izvedbi na betonskim ili nekim drugim, tehničkom izvedbom prihvatljivim stupovima, koji ne ugrožavaju sliku naselja ili krajolika, a koje je ovješten SKS odgovarajućeg presjeka."

16. korekciju obuhvata poplavnih područja u Županiji

Sukladno zahtjevu Hrvatskih voda, Vodnogospodarske ispostave za mali sliv „Orljava – Londža“, poplavna područja na malom slivu Orljava-Londža mijenjaju se zbog korekcije mjerodavnih protoka. Dosadašnje mjerodavne protoke iz Vodoprivredne osnove sliva rijeke Orljave, VRO Zagreb, OOUR Projekt Zagreb, 1990, korigirane su Studijom - Hidrološka analiza sliva Orljave s novelacijom rješenja zaštite od poplava (Vodoprivredno-projektni biro d.d., Zagreb, 2012.g.).

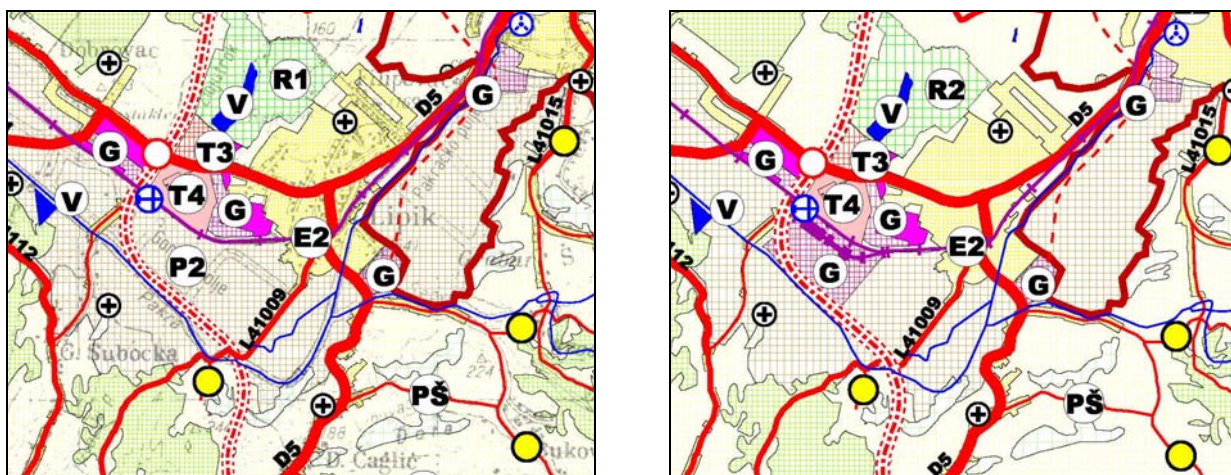


Slika 20.: Kartografskom prikazu broj 2.C. "INFRASTRUKTURNI SUSTAVI I MREŽE - Vodnogospodarski sustavi, PPP-SŽ

Izvršene korekcije prikazane su na kartografskom prikazu broj 2.C. "INFRASTRUKTURNI SUSTAVI I MREŽE - Vodnogospodarski sustavi, ciljane Izmjene i dopune PPP-SŽ, u mjerilu 1:100.000.

17. planiranje matičnog kolosijeka povezivanjem na postojeću željezničku prugu II 206 Banova Jaruga – Pčelić iz kolodvora Lipik za potrebe nove gospodarske zone.

Radi potrebe nove gospodarske zone za specifičnu djelatnost (proizvodnja lijevanog i float stakla) „Lipik IV“ na području Grada Lipika, ovim ciljanim Izmjenama i dopunama Plana planiran je matični kolosijek povezan na postojeću željezničku prugu II 206 Banova Jaruga – Pčelić iz kolodvora Lipik.



postojeće planirano
Slika 21.: Kartografski prikaz broj 1. „KORIŠTENJE I NAMJENA PROSTORA“

Izvršene korekcije prikazane su na kartografskom prikazu broj 1. „KORIŠTENJE I NAMJENA PROSTORA“, ciljane Izmjene i dopune PPP-SŽ, u mjerilu 1:100.000, a regulirane izmjenama Odredbi za provođenje PPP-SŽ.

18. preispitivanja zahvata planiranih Prostornim planom Požeško-slavonske županije u odnosu na zaštitu okoliša i prirode radi stvaranja preduvjeta za financiranje projekata sredstvima iz fondova Europske unije za planirane zahvate u prostoru,

U tijeku izrade predmetnih ciljanih Izmjena i dopuna PPP-SŽ, sukladno Zakonu o zaštiti okoliša (NN 80/13), Upravni odjel za gospodarstvo i graditeljstvo Požeško-slavonske županije kao nadležno tijelo, u veljači 2013.g. donošenjem Odluke o provođenju postupka ocjene o potrebi stateške procjene utjecaja na okoliš ciljanih Izmjena i dopuna Prostornog plana Požeško-slavonske županije („Požeško-slavonski službeni glasnik“, br. 2/13), proveo je postupak Ocjene o potrebi strateške procjene utjecaja Prostornog plana Požeško-slavonske županije na okoliš. U sklopu navedenog postupka zatraženo je i mišljenje Ministarstva zaštite okoliša i prirode, Uprave za zaštitu prirode (MZOIP, UZP) o potrebi provođenja Glavne ocjene prihvatljivosti ciljanih Izmjena i dopuna Plana za ekološku mrežu. Po provedenom postupku Ocjene, u siječnju 2014.g. donesena je Odluka o provođenju postupka strateške procjene utjecaja Prostornog plana Požeško-slavonske županije na okoliš. Temeljem Rješenja MZOIP, UZP (Klasa: UP/I-612-07/13-60/65; Ur. broj: 517-07-2-2-14-5; od 27. siječnja 2014.g.), za predmetne ciljane Izmjene i dopune Plana potrebno je bilo provesti i Glavnu ocjenu prihvatljivosti za ekološku mrežu.

Izrađivač Strateške studije je tvrtka Dvokut ecro d.o.o. iz Zagreba koja posjeduje Rješenje MZOIP-a o suglasnosti za obavljanje stručnih poslova zaštite okoliša i izradu strateških studija.

Strateška studija o utjecaju na okoliš Prostornog plana Požeško-slavonske županije izrađuje se kao stručna podloga za provedbu postupka Strateške procjene utjecaja na okoliš (SPUO).

Strateškom studijom su analizirani/preispitani zahvati planirani Prostornim planom Požeško-slavonske županije u odnosu na zaštitu okoliša i prirode. *Generalni zaključak, je da se većina aktivnosti planira u područjima bez posebnih ograničenja (područjima prihvatljivim za realizaciju zahvata) i područjima uvjetne prihvatljivosti (područjima gdje postoje određena ograničenja ovisno o pojedinoj sastavnici okoliša). Ipak, postoje određeni zahvati za koje se smatra da, bilo po ograničenjima koji proizlaze iz zakonskih okvira ili po prepoznatom mogućem kumulativnom utjecaju s drugim istim ili različitim tipovima zahvata, nisu prihvatljivi za realizaciju ili su prihvatljivi pod određenim uvjetima.*

Pregledom svih aktivnosti koje se planiraju Planom, strateškom procjenom zaključeno je da se najveći kumulativni utjecaj može očekivati izgradnjom akumulacija/retencija koje su uglavnom višenamjenske (vodozaštita, navodnjavanje, vodoopskrba), ali i drugim zahvatima na vodotocima (male hidroelektrane, ribnjaci). Lokacije akumulacija/retencija određene su Vodoprivrednom osnovom sliva rijeke Orljave i kao takve predstavljaju rezervaciju prostora na temelju prethodno provedenih istraživanja. Strateškom procjenom zaključeno je da bi se ove lokacije, zbog prepoznatih problema uzrokovanih poplavama i sušama, trebale i dalje zadržati u Planu, ali isključivo kao rezervacija prostora. Smatra se da je potrebno preispitati opravdanost svih planiranih akumulacija/retencija s aspekta zaštite ljudi, stvarne potrebe za navodnjavanjem (trend pokazuje zapuštanje poljoprivredne djelatnosti), ali i s aspekta zaštite cjelokupnog okoliša na osnovu čega je potrebno napraviti plan faznosti izgradnje navedenih zahvata prema potrebama i prioritetima. Pri tome u razmatranje treba uzeti i druge metode zaštite od poplava. Na temelju ovih rezultata može se planirati daljnju realizaciju zahvata.

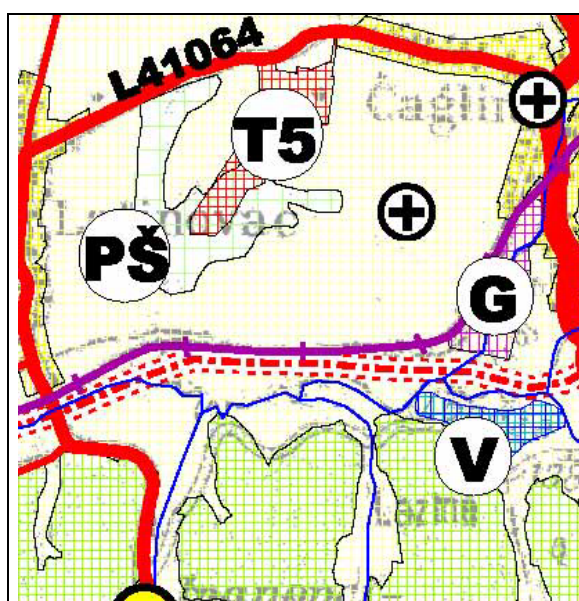
Prostornim planom uvažena je ova preporuka te je odredbama za provođenje propisano preispitivanje opravdanosti zahvata te davanje prednosti izvođenja retencija u prvoj fazi dok se akumulacije izvode u sljedećoj fazi kada se to ocjeni potrebnim.

Osim toga, strateškom procjenom utvrđen je značajniji kumulativni utjecaj na području okolice Stare i Nove Ljeskovice gdje se planiraju novi zahvati koji mogu kumulativno negativno utjecati na krajobrazne i vizualne značajke. Pri tome dominiraju eksploatacijska polja. Kako bi se spriječio značajan negativan utjecaj, strateškom procjenom predloženo je brisanje istražnog prostora „Duboka“ iz Plana koji zauzima relativno veliku površinu što je i učinjeno. No, kako bi se u najvećoj mogućoj mjeri ublažio utjecaj eksploatacijskog polja u Plan je unesena odredba da se EP planira u fazama na najmanje moguće istaknutom području, na način da se ne degradiraju vrijedne vizure (Odredba članak 15. (članak 86.).

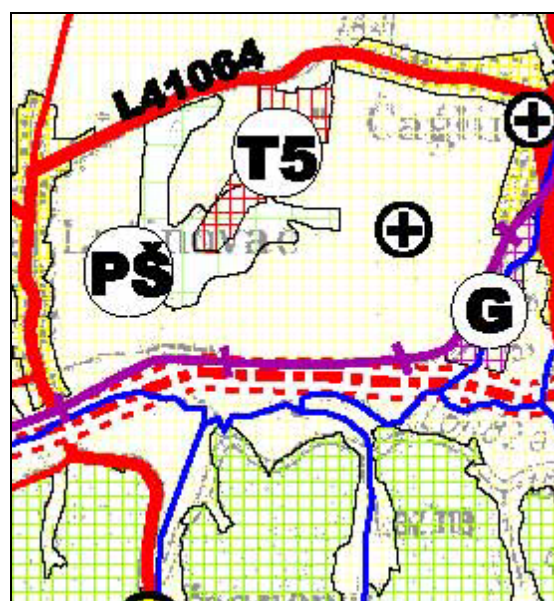
S obzirom na ekološku mrežu, prepoznat je moguć značajan negativan utjecaj realizacijom ribnjaka na području ekološke mreže HR2001292 Livade kod Čaglina koji bi zauzimao značajne površine travnjaka - ciljeva očuvanja ovog područja. Navedeni ribnjak izbrisan je iz Plana.

Redni broj	Zahvat	Područje ekološke mreže	Značaj mogućeg utjecaja	Obrazloženje
1	Ribnjak	HR2001292 Livade kod Čaglina	-2	Ribnjak se planira na relativno velikoj površini mezofilnih livada - staništa ciljnih vrsta ovog područja (leptira kiseličin vatreni plavac i močvarna rida). Predlaže se brisanje iz plana. Na radnom sastanku s nositeljem izrade Plana i izradivačima Plana ovaj prijedlog je uvažen te je ribnjak izuzet iz daljnje analize.

Izvor: Strateška studija utjecaja na okoliš prostornog plana Požeško-slavonske županije – Poglavlje 7. „Glavna ocjena prihvatljivosti PPSŽ za ekološku mrežu”, 7.2. Obilježja utjecaja provedbe PP PSŽ na ekološku mrežu



postojeće – ribnjak kod Čaglina



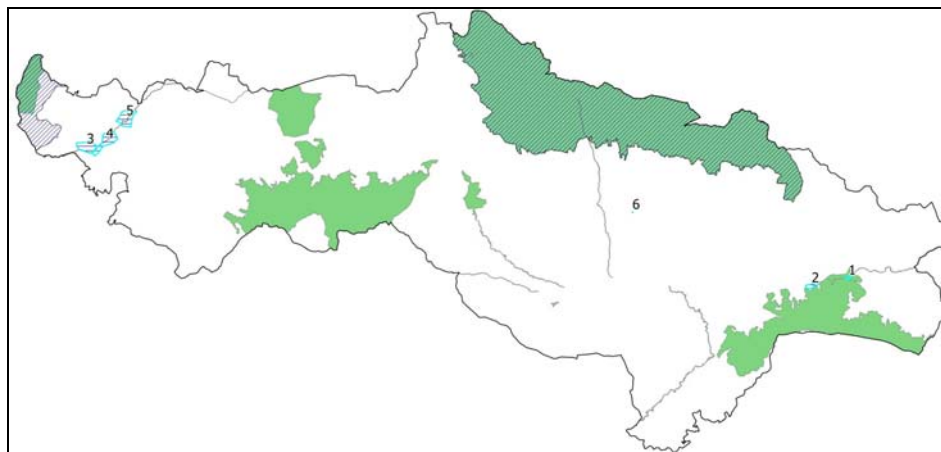
planirano - ribnjak kod Čaglina

Slika 22.: Kartografski prikaz broj 1. „KORIŠTENJE I NAMJENA PROSTORA“

Također je utvrđeno da bi realizacija ribnjaka Kukunjevac 1, 2 i 3 na području ekološke mreže HR2001403 Bijela, dovela do promjene stanišnih uvjeta na velikom dijelu vodotoka Bijela. Kako bi se izbjegle promjene na prirodnim tokovima vodotoka i negativan utjecaj na bioraznolikost vodenih ekosustava, odnosno kako se ne bi ugrožavale ciljne vrste na području ekološke mreže ribnjaci, što se posebno odnosi na rijeku Bijelu i ribnjake Kukunjevac, se moraju planirati uz vodotoke, a ne na njima. Stoga su ovim Planom izmjenjene granice ribnjaka na način da se ne utječe na tok vodotoka Bijela (Kartografski prikaz broj 1. „KORIŠTENJE I NAMJENA PROSTORA“), a predložene smjernice/mjere regulirane izmjenama i dopunama Odredbi Plana članak 7. (članak 30.) i članak 13.(članak 74.).

Redni broj	Zahvat	Područje ekološke mreže	Značaj mogućeg utjecaja	Obrazloženje
3	Ribnjak Kukunjevac 1	HR2001403 Bijela	-1 (?)	Ribnjak se planira sjeverno od već kanaliziranog dijela Bijele i njegovom realizacijom neće doći do prekidanja riječnog toka te se s tog aspekta ne očekuje utjecaj na ciljnu vrstu- običnu lisanku. Mali, lokalni utjecaj moguć je ukoliko se uspostavi veza između vodotoka i ribnjaka pri čemu može doći do promjene u kemizmu vode vodotoka. Utjecaj se procjenjuje kao mali i lokalni. Trenutno ne postoje jasni podaci o prisutnosti ciljne vrste na ovom području, te samim tim nije moguće sa sigurnošću utvrditi jačinu utjecaja.
4, 5	Ribnjaci Kukunjevac 2 i 3	HR2001403 Bijela	-2 (?)	<p>Realizacija ovih ribnjaka dovest će do promjene stanišnih uvjeta na velikom dijelu vodotoka Bijela, što se posebno odnosi na ribnjak pod rednim brojem 5 i veći dio ribnjaka pod r. brojem 4. Ovi ribnjaci planiraju se na dijelu vodotoka koji je neregularan. Ciljna vrsta- obična lisanka osjetljiva je na promjene u kemizmu vode do kojih će doći prekidanjem vodnog toka i stvaranjem jezera (stajačice) kao i uslijed aktivnosti koje bi se mogle provoditi na novonastalim jezerima (akvakultura, sportsko- rekreacijska namjena ili dr.).</p> <p>Na području ekološke mreže nije poznata veličina populacije te je kvaliteta podataka o populaciji nezadovoljavajuća. Smatra se da je na ovom području prisutno 2-15% ukupne nacionalne populacije ove vrste. Prema dostupnim podacima, stanje zaštite obične lisanke odnosno očuvanosti njenog staništa ocjenjeno je dobrim, a kao najizraženije prijetnje ističu se kanaliziranje i promjene toka vodotoka.³⁹ S obzirom na to da su površine jezera relativno velike, odnosno zauzimaju relativno značajan udio u odnosu na ukupnu dužinu vodotoka koji je pod područjem EM te na utvrđeno nalazište ciljne vrste u neposrednoj blizini planiranih ribnjaka⁴⁰, ne može se isključiti značajan utjecaj.</p> <p>Kako bi se ublažio mogući utjecaj predlažu se 3 opcije:</p> <ul style="list-style-type: none"> → ukidanje ribnjaka 5 i djelomično 4, → faznost realizacije, odnosno realizaciju ribnjaka 4 i 5 odgoditi dok se ne utvrdi stvarno stanje ciljne vrste na ovom području i mogući utjecaj → izmjene granice ribnjaka 4 i 5 na način da se ne utječe na tok vodotoka Bijela.

Izvor: Strateška studija utjecaja na okoliš prostornog plana Požeško-slavonske županije – Poglavlje 7. „Glavna ocjena prihvatljivosti PPSŽ za ekološku mrežu”, 7.2. Obilježja utjecaja provedbe PP PSŽ na ekološku mrežu



Izvor: Strateška studija utjecaja na okoliš prostornog plana Požeško-slavonske županije – Poglavlje 7. „Glavna ocjena prihvatljivosti PPSŽ za ekološku mrežu“, 7.2. Obilježja utjecaja provedbe PP PSŽ na ekološku mrežu

U nastavku je dan prikaz mjera/smjernica za ublažavanje utjecaja navedenih ribnjaka na okoliš, a predloženih kroz predmetnu Stratešku studiju vezanih za navedene ribnjake:

R. hr.	Prijedlog mjera/ smjernica za ublažavanje utjecaja	Sastavnica okoliša	Komentar
Ribnjaci			
26.	<p>Predlaže se brisanje ribnjaka Kukunjevac I (r. br. 3) iz prostornog plana, ili je prostornim planom potrebno osigurati ograničavanje obuhvata ribnjaka Kukunjevac 1 na način da se izuzmu travnjačka staništa (NKS C.2.2.).</p> <p>Tijekom izrade projektne dokumentacije potrebno je zauzimanje navedenih travnjačkih staništa i spriječiti mogući negativan utjecaj na iste. Prije realizacije utvrditi zadovoljavaju li količine vode potrebe ribnjaka i biološkog minimuma nizvodno od točke zahvaćanja za potrebe ribnjaka.</p>	Bioraznolikost Odredba pod rednim brojem 74.	Uvaženo. Odredba pod rednim brojem 30. utvrditi stvarno brojem 74.
27.	<p>Tijekom procjene utjecaja na okoliš za ribnjake Kukunjevac II i Kukunjevac III potrebno je obraditi utjecaj promjena na prirodnom toku rijeke na bioraznolikost šireg prostora te kontinuitet riječnog realizacije utvrditi zadovoljavaju li količine vode potrebe ribnjaka i biološkog minimuma nizvodno od točke zahvaćanja za potrebe ribnjaka.</p>	Bioraznolikost brojem 74.	Uvaženo. Odredba pod rednim brojem 30. toka. Prije Odredba pod rednim brojem 74.
28.	<p>Kako bi se izbjegle promjene na prirodnim tokovima vodotoka i time negativno utjecalo na bioraznolikost ekosustava, predlaže se ribnjake planirati uz vodotoke, a ne na njima.</p>	Bioraznolikost Odredba pod rednim brojem 74.	Uvaženo. Odredba pod rednim brojem 30. vodenih Odredba pod rednim brojem 74.
29.	<p>Za Ribnjake Kukunjevac II i III (r. br. 4 i 5) predlažu se 3 opcije:</p> <ul style="list-style-type: none"> → ukidanje ribnjaka 5 i djelomično 4, → faznost realizacije, odnosno realizaciju ribnjaka 4 i 5 odgoditi dok se ne utvrdi stvarno stanje ciljne vrste na ovom području i mogući utjecaj → izmjene granice ribnjaka 4 i 5 na način da se ne vodotoka Bijela. <p>Prilikom procjene utjecaja na okoliš i ocjene prihvatljivosti za ekološku mrežu potrebno je utvrditi koristi li ciljna vrsta predmetni prostor te na osnovu tih rezultata definirati točne granice ribnjaka unutar granica ucrtanih u županijski plan i na način da se ne prekida tok vodotoka Bijela.</p>	Ekološka Odredba pod rednim brojem 74.	Uvažena. Odredba pod rednim brojem 30. utječe na tok brojem 74.

Izvor: Strateška studija utjecaja na okoliš Prostornog plana Požeško-slavonske županije - Poglavlje 8. „Mjere zaštite okoliša i program praćenja stanja okoliša“, 8.1. „Prijedlozi mjera/smjernica za ublažavanje utjecaja na okoliš“

Predložene mjere/smjernice dane kroz Stratešku studiju su ugrađene u Odredbe za provođenje na sljedeći način:

- članak 7. (članak 30.) - pročišćeni tekst

„(30.) Vodne površine se prema namjeni razgraničuju na:

- vodotoke,
- jezera,
- kanali,
- ribnjaci,
- akumulacije,
- retencije.

Prostorni položaj, oblik i granice vodnih površina su orijentacijski i usmjeravajući, a za njihovo precizno utvrđivanje nužna su dodatna istraživanja i izrada odgovarajuće projektne dokumentacije kojom će se iste u potpunosti odrediti i konačno definirati, a time i njihov stvarni utjecaj na sastavnice okoliša i prirode.

Sve planirane akumulacije mogu se graditi kao retencije ako se za tim pokaže opravdanost i potreba.

Kako bi se izbjegle promjene na prirodnim tokovima vodotoka i negativan utjecaj na bioraznolikost vodenih ekosustava, potrebno je ribnjake planirati uz vodotoke, a ne na njima. To se osobito odnosi na rijeku Bijelu i ribnjake Kukurjovac navedene u Strateškoj studiji o utjecaju na okoliš Prostornog plana Požeško-slavonske županije kako se ne bi ugrožavale ciljne vrste na području ekološke mreže.“

- članak 12. (članak 74.) - pročišćeni tekst

„(74.) Prostornim planom utvrđene su postojeće ribarske površine.

Izgradnja novih ribnjaka i pratećih objekata za uzgoj ribe moguća je isključivo na zemljištu katastarskih kultura močvara, trstika, te na napuštenim koritima i rukavcima rijeka.

Na ostalom poljoprivrednom zemljištu, izuzev zemljišta koje se ne može prenamijeniti izgradnja ribnjaka moguća je samo uz posebne dozvole i elaborate o ekonomskoj opravdanosti.

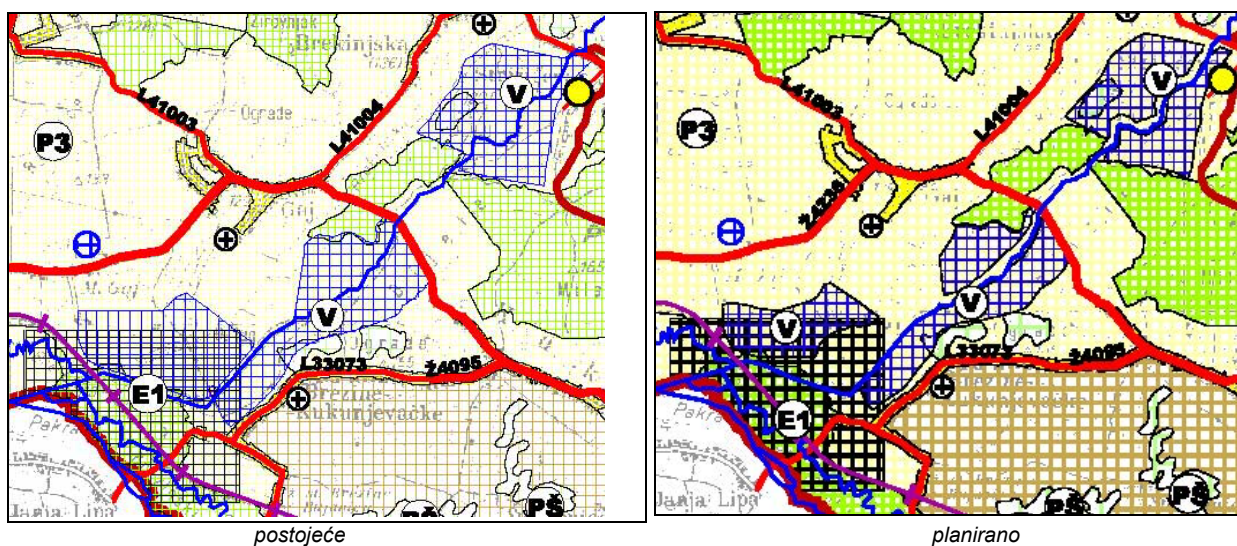
Ribnjak mora biti u svezi s protočnom vodom odgovarajuće kvalitete koje mora biti dovoljno za sve potrebe ribnjaka u svim fazama uzgoja riba.

Ribnjake je potrebno planirati uz vodotoke, a ne na njima, kako bi se izbjegle promjene na prirodnim tokovima vodotoka i negativan utjecaj na bioraznolikost vodenih ekosustava. Na lokaciji ribnjaka Kukurjovac na rijeci Bijeloj tom je potrebno posvetiti posebnu pozornost kako bi se izbjeglo ugrožavanje ciljnih vrsta na području ekološke mreže. Potrebno je utvrditi koristi li ciljna vrsta predmetni prostor te na osnovu tih rezultata definirati točne granice zahvata kroz projektnu dokumentaciju na način da se ne prekida tok rijeke Bijele. Sukladno tome potrebno je utvrditi i stanje ciljne vrste te stvarno zauzimanja staništa na konkretnom području, potrebu daljnjeg ispitivanja i uvođenja faznosti izgradnje za pojedinačne ribnjake, kao i mogući utjecaj na staništa i ekološku mrežu. Na temelju tih saznanja potrebno je spriječiti i mogući negativan utjecaj na konkretna travnjačka staništa, odnosno eventualno ograničiti obuhvat ribnjaka na način da se travnjačka staništa izuzmu. U daljnjoj razradi potrebno je obraditi utjecaj promjena na prirodnom toku rijeke na bioraznolikost šireg prostora te kontinuitet riječnog toka. Prije realizacije ribnjaka potrebno je utvrditi zadovoljavaju li količine vode potrebe ribnjaka i biološkog minimuma nizvodno od točke zahvaćanja za potrebe ribnjaka.

Minimalna površina ribnjaka za uzgoj mlađi je 3 ha, za uzgoj konzumne ribe je 5 ha, uz uvjet da se ta površina koristiti isključivo za uzgoj ribe.

Iznimno, individualni (privatni) ribnjaci manjeg kapaciteta uzgoja, te ribnjaci u sklopu obiteljskog poljoprivrednog gospodarstva mogu imati i manju površinu od navedene u prethodnom stavku.

Maksimalni iskop za ribnjak je iskop na dubinu do 2,5 m. Udaljenost ribnjaka od susjednih parcela mora biti takva da ne utječe na vodni režim susjednog obradivog zemljišta, a ovisno o strukturi tla.“



Slika 23.: Kartografski prikaz broj 1. „KORIŠTENJE I NAMJENA PROSTORA“

Zbog prenamjene vrijednog poljoprivrednog zemljišta (P2) za potrebe realizacije gospodarske zone u Lipiku (tvornica stakla) strateškom procjenom ocijenjen je znatan utjecaj na poljoprivredu i poljoprivredno zemljište te je predloženo da se na području Grada Lipika ili na području županije osiguraju kompenzacijske mjere privođenja poljoprivrednoj namjeni zemljišta koje se trenutno ne koristi u poljoprivredne svrhe u istoj površini i kvaliteti koja je zauzeta ovom gospodarskom zonom. Navedeno je u skladu s mišljenjem Ministarstva poljoprivrede dobivenog u postupku određivanja sadržaja strateške studije. Mjera kompenzacije je uvažena i sastavni je dio odredbi za provođenje Plana.

Strateškom procjenom utvrđeni su i drugi mogući negativni utjecaji do kojih može doći provedbom Plana koji su uglavnom lokalnog karaktera te se mogu spriječiti ili ublažiti predloženim mjerama zaštite. Mjere zaštite većim dijelom su usvojene te su sastavni dio Plana, a dio mjera predstavlja smjernice koje je potrebno uzeti u obzir prilikom realizacije zahvata kako bi se našlo rješenje koje je najpovoljnije za okoliš.

Prijedlozi mjera/smjernica za ublažavanje utjecaja za pojedine tipove zahvata koji se planiraju PP P-SŽ su dane u poglavlju 8. „Mjere zaštite okoliša i program praćenja stanja okoliša“, 8.1. „Prijedlozi mjera/smjernica za ublažavanje utjecaja na okoliš“, Strateške studije o utjecaju na okoliš PPP-SŽ uz naznaku na koju se sastavnicu okoliša odnose te uz komentar na koji način su mjere uklopljene u Plan tj. da li predstavljaju smjernice za daljnje faze planiranja i projektiranja (uključujući i procjenu utjecaja na okoliš)⁷.

⁷ Mjere zaštite okoliša predložene su na tri razine:

- mjere zaštite koje se mogu osigurati prostornim planom županije (bilo kroz korekcije plana ili odredbe za provođenje)

Kao što je i navedeno, mjere/smjernice za ublažavanje utjecaja predložene Studijom su većim dijelom uvažene i unesene u Odredbe Plana, osim mjera pod rednim brojem 46. i 71.

Naime, prijedlogom mjera/smjernica pod rednim brojem:

- 46. se predlaže da se, zbog ograničenja koja proizlaze iz Plana upravljanja Parkom prirode Papuk (svi vodotoci spadaju u 1b zonu stroge zaštite u kojoj su dopuštena znanstvena istraživanja i mogućnost ograničenog pristupa posjetitelja, ali uz poštivanje strogih pravila ponašanja koja osiguravaju ciljeve primarne zaštite ove zone), akumulacije koje se planiraju unutar PP Papuk brišu iz Plana.

No, obzirom da su u pitanju zahvati vrlo važni za Županiju i njezino funkcioniranje (obrana od poplava i navodnjavanje) s jedne strane, dok s druge strane ograničenje uključuje i dvije akumulacije/retencije na koje ova županija nema nikakvog utjecaja jer se zahvati nalaze u susjednoj Virovitičko-podravskoj županiji, a u ovu Županiju ulaze samo svojim rubnim dijelovima. Zbog toga je ocijenjeno da je predmetne lokacije akumulacija/retencija zbog njihove važnosti i statusa u ovom trenutku uputnije zadržati u Prostornom planu županije kao osiguranje prostora, dok će stvarne mogućnosti, odnosno nužnosti biti analizirane i valorizirane kroz postupak donošenja i usvajanja Prostornog plana područja posebnih obilježja Parka prirode Papuk, odnosno na temelju stručne podloge Državnog zavoda za zaštitu prirode, kada će se, ukoliko bude potrebno, Planovi međusobno uskladiti.

Potrebno je istaknuti da je odredbama za provođenje ovog Plana članak 37. (članak 198.) propisano preispitivanje opravdanosti svih planiranih akumulacija/retencija s aspekta zaštite ljudi, stvarne potrebe za navodnjavanjem (trend pokazuje zapuštanje poljoprivredne djelatnosti), ali i s aspekta zaštite cjelokupnog okoliša na osnovu čega je potrebno napraviti plan faznosti izgradnje navedenih zahvata prema potrebama i prioritetima te davanje prednosti izvođenja retencija u prvoj fazi dok se akumulacije izvode u sljedećoj fazi kada se to ocjeni potrebnim:

"(198.) Poplave od pritoka rijeka Orljave i Pakre na području Županije trebaju se riješiti kompleksnim zahvatima na slivovima, prije svega radovima na zaštiti od štetnog djelovanja erozijskih procesa i bujica, radovima na regulaciji vodotoka.

"Zbog prepoznatih problema uzrokovanih poplavama i sušama lokacije za akumulacije/retencije određene Vodoprivrednom osnovom predstavljaju rezervaciju prostora na temelju prethodno provedenih istraživanja. Detaljan položaj, oblik i granice planiranih retencija/akumulacija utvrdit će se projektom dokumentacijom nakon čega će se moći utvrditi i njihov stvarni utjecaj na sastavnice okoliša i prirode.

Potrebno je izvršiti analizu te preispitati opravdanost zahvata s aspekta zaštite ljudi, realnih potreba za navodnjavanjem, ali i s aspekta zaštite cjelokupnog okoliša. Pri tome treba uzeti u obzir i druge metode zaštite od poplava. Posebno je potrebno obratiti pozornost na lokacije mikroakumulacija Rosinac, Hajderovac, Orahovica, Zlostop, Rogoljica, Stražemanka, Saračevac, Venje, Radovanka i Šumetlica.

-
- smjernice za izradu planova nižeg reda (PPUO/G), te Prostornog plana područja posebnih obilježja Parka prirode Papuk (PPPO PP Papuk)
 - smjernice koje je potrebno uzeti u obzir prilikom realizacije zahvata na projektnoj razini, bilo kroz lokacijske uvjete ili procjenu utjecaja na okoliš, kako bi se našlo rješenje koje je najpovoljnije za okoliš.

Kao mjera zaštite prostora određuje se, sukladno analizi, i faznost izgradnje prema potrebama i prioritetima te u smislu mogućnosti davanja prednosti izvođenju retencija u prvoj fazi, dok se akumulacije izvode u nastavku, u slijedećoj fazi kada se to pokaže potrebnim. Navedeno se ne odnosi na koncepcijske akumulacije (Londža, Vrbova, Kamenska i Kaptolka) koje su ključni objekti za obranu od poplava na nivou cijele Županije. Ostale lokacije predviđene za obranu od poplava i sa svrhom zaštite od poplava treba nastojati maksimalno koristiti u funkciji retencija gdje god je to moguće."

- prijedlogom mjera/smjernica pod rednim brojem 71. se predlaže da se, zbog ograničenja koja proizlaze iz Plana upravljanja Parkom prirode Papuk (svi vodotoci spadaju u 1b zonu stroge zaštite u kojoj su dopuštena znanstvena istraživanja i mogućnost ograničenog pristupa posjetitelja, ali uz poštivanje strogih pravila ponašanja koja osiguravaju ciljeve primarne zaštite ove zone), male hidroelektrane koje se planiraju unutar PP Papuk predlaže se brišu iz Plana.

I u ovom slučaju su u pitanju zahvati od interesa za Županiju te se zbog toga ocjenjuje da je predmetne lokacije malih hidroelektrana zbog njihove važnosti i statusa u Prostornom planu županije u ovom trenutku također uputnije zadržati kao osiguranje prostora, dok će stvarne mogućnosti, odnosno nužnosti biti analizirane i valorizirane kroz postupak donošenja i usvajanja Prostornog plana područja posebnih obilježja Parka prirode Papuk, odnosno na temelju stručne podloge Državnog zavoda za zaštitu prirode, kada će se, ukoliko bude potrebno, Planovi međusobno uskladiti. Osobito je važno istaknuti da je u Odredbe za provođenje Plana članak 26. (170.) ugrađena mjera kojom se gradnja malih hidroelektrana unutar zone stroge zaštite Parka prirode Papuk, u pravilu, ne dozvoljava osim u iznimnim slučajevima:

„(170.) Uvjetna ograničenja za gradnju malih hidroelektrana nalažu obvezu osiguranja ekološki prihvatljivog minimalnog protoka nizvodno od zahvata pri čemu je, prilikom njegovog određivanja potrebno uzeti u obzir i ostale/sve zahvate malih hidroelektrana koje se planiraju na pojedinom vodotoku.

Sve zahvate i objekte malih hidroelektrana za koje se daljnjom dokumentacijom i analizom utvrdi postojanje značajnijih rizika od negativnih utjecaja na prirodne, okolišne i krajobrazne vrijednosti moguće je planirati samo na postojećim lokacijama te pregradama i vodnim stepenicama bez povećanja njihovih dosadašnjih gabarita.

To se osobito odnosi na 4 lokacije na rijeci Brzaji koje se nalaze unutar Parka prirode Papuk. Pri tome je osobito važno naglasiti da se gradnja malih hidroelektrana unutar zone stroge zaštite Parka prirode Papuk, određene Planom upravljanja Parka prirode Papuk, u pravilu, ne dozvoljava jer je upitna usklađenost takvih građevina s režimom stroge zaštite, kao i zaštitom samih odrednica koje istu definiraju. Iznimno, u slučaju postojanja velikog potencijala na navedenim lokacijama postojećih pregrada i starih mlinica dozvoljena je obnova na način da se ne povećavaju dimenzije postojećih vodnih stepenica te ostali gabariti."

Potrebno je napomenuti, da se mjerama/smjernicama pod rednim brojem 77. odnosno 78. predlagalo izmještanje planiranog odlagališta građevinskog otpada Vidovci odnosno Filipovac s obzirom na je odlagalište planirano u III.A zoni sanitarne zaštite izvorišta odnosno u zoni sanitarne zaštite crpilišta. Obzirom da je nove Odluke o zonama sanitarne zaštite izvorišta, sukladno važećim posebnim propisima o utvrđivanju zona sanitarne

zaštite izvorišta, obvezno donijeti do 31. prosinca 2014. godine te da prema sadašnjim saznanjima neka od izvorišta više nisu u uporabi za vodu za piće, kao i obzirom na činjenicu da neka izvorišta uopće nisu imala donesene Odluke te su za njih zone sanitarne zaštite označene sukladno uvjetima utvrđenim posebnim propisom za III. zonu sanitarne zaštite, očekuje se sveobuhvatno revidiranje zona i značajna promjena njihovih granica.

Zbog toga se ocjenjuje da je predmetne lokacije, zbog njihove važnosti i statusa, u ovom trenutku uputnije zadržati u Prostornom planu županije kao osiguranje prostora, a do donošenja novih Odluka o zonama sanitarne zaštite izvorišta kada će valorizirati stvarna ograničenja te će se postupiti sukladno navedenim Odlukama.

Može se zaključiti da, iako su Strateškom studijom prepoznati mogući utjecaji provedbe određenih aktivnosti planiranih ovim Planom, predloženim mjerama zaštite okoliša utjecaji se mogu svesti na razinu prihvatljivu za okoliš.

Ostali prijedlozi mjera/smjernica za ublažavanje utjecaja za pojedine tipove zahvata koji se planiraju Prostornim planom Požeško-slavonske županije, uz naznaku na koju se sastavnicu okoliša odnose te uz komentar na koji način su mjere uklopljene u Plan odnosno da li predstavljaju smjernice za daljnje faze planiranja i projektiranja (uključujući i procjenu utjecaja na okoliš), dane su kroz poglavlje 8.1. predmetne Strateške studije i priložene su uz ovaj Plan (vidi: Obvezni prilozi - Strateška studija utjecaja na okoliš i Izvješće o provedenoj strateškoj procjeni).

Izvršene korekcije prikazane su na kartografskim prikazima broj 1. „KORIŠTENJE I NAMJENA PROSTORA“, 2. „INFRASTRUKTURNI SUSTAVI I MREŽE 2.A. Elektroenergetika i plinoopskrba“ i „3. UVJETI KORIŠTENJA I ZAŠTITE PROSTORA 3.A. Područja posebnih uvjeta korištenja“ ciljane Izmjene i dopune PPP-SŽ, u mjerilu 1:100.000, a regulirane izmjenama Odredbi za provođenje PPP-SŽ.

19. usklađivanja i ažuriranja stanja ekološke mreže – NATURA 2000

Uredba o ekološkoj mreži (Narodne novine, broj 124/13) stupila je na snagu u listopadu 2013. godine, a njenim stupanjem na snagu prestala je važiti Uredba o proglašenju ekološke mreže (Narodne novine, broj 109/07). Uvidom u priloge nove Uredbe utvrđeno je da se obuhvat područja ekološke mreže dijelom razlikuje po površini, broju područja, vrstama i stanišnim tipovima koji predstavljaju ciljeve očuvanja područja ekološke mreže od onih područja koja su se nalazila u „nacionalnoj“ ekološkoj mreži.

Sukladno „novoj“ Uredbi o ekološkoj mreži, a sukladno planskim smjernicama, podacima, uvjetima i mjerama zaštite prirode Ministarstva zaštite okoliša i prirode, Uprave za zaštitu prirode⁸, uskladilo se i ažuriralo stanje ekološke mreže - NATURE 2000 na području Požeško-slavonske županije.

⁸ Ministarstvo zaštite okoliša i prirode, Uprava za zaštitu prirode (dopis: Klasa: 612-07/13-57/60, Urbroj: 517-07-2-2-13-3 od 27. ožujka 2013. godine, Klasa: 612-07/13-57/60, Urbroj: 517-07-2-2-13-5 od 11. travnja 2013. godine, Klasa: 612-07/13-57/60, Urbroj: 517-07-2-2-13-7 od 30. travnja 2013. godine /dostava elaborata DZZP-a/ i Klasa: 612-07/13-57/60, Urbroj: 517-07-2-2-14-11 od 28. veljače 2014. godine)

Područja ekološke mreže podijeljena su na:

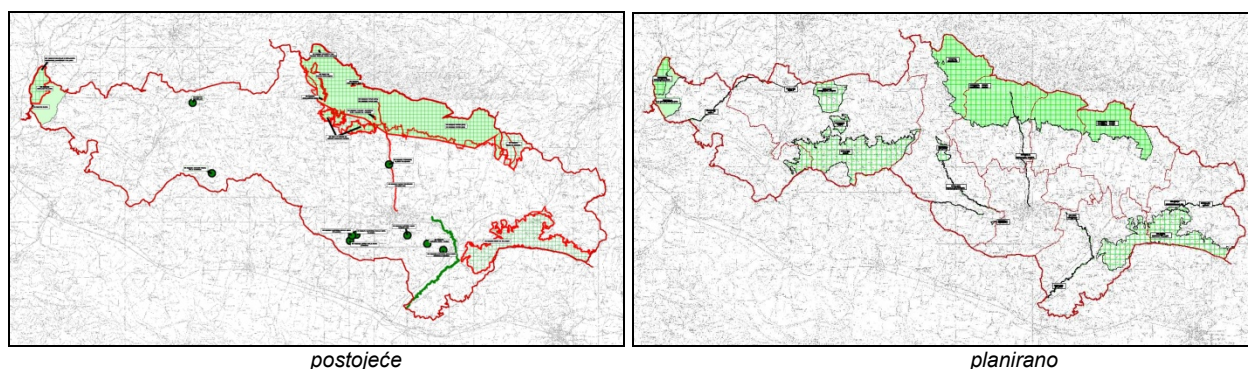
- područja značajna za očuvanje i ostvarivanje povoljnog stanja divljih vrsta ptica od interesa za Europsku uniju, kao i njihovih staništa, te područja značajna za očuvanje migratornih vrsta ptica, a osobito močvarna područja od međunarodne važnosti (Područja očuvanja značajna za ptice - POP)
- područja značajna za očuvanje i ostvarivanje povoljnog stanja drugih divljih vrsta i njihovih staništa, kao i prirodnih stanišnih tipova od interesa za Europsku uniju (Područja očuvanja značajna za vrste i stanišne tipove - POVS).

U sljedećoj tablici prikazana su područja Ekološke mreže Republike Hrvatske koja se nalaze unutar granica Požeško-slavonske županije, a sukladno Uredbi o ekološkoj mreži (Narodne novine, broj 124/13):

Tablica 8.

PODRUČJA EKOLOŠKE MREŽE RH			
R.br.		Naziv područja	Oznaka
1.	Područja očuvanja značajna za vrste i stanišne tipove – POVS	Trbušnjak - Rastik	HR2000174
2.		Ribnjaci Poljana	HR2000438
3.		Papuk	HR2000580
4.		Šume na Dilj gori	HR2000623
5.		Ilova	HR2001216
6.		Orljavac	HR2001286
7.		Livade kod Čaglina	HR2001292
8.		Zvečevo	HR2001305
9.		Lonđa, Glogovica i Breznica	HR2001328
10.		Potoci oko Papuka	HR2001329
11.		Psunj	HR2001355
12.		Orljava	HR2001385
13.		Nurkovac	HR2001393
14.		Bijela	HR2001403
15.		Orljavica	HR2001407
16.	Područja očuvanja značajna za ptice – POP	Poilovlje s ribnjacima	HR1000010
17.		Papuk	HR1000040

Izvor: Strateška studija o utjecaju na okoliš Prostornog plana Požeško-slavonske županije, srpanj 2014. godine, Ekološka mreža RH, Baza podataka Državnog zavoda za zaštitu prirode, 2014. godine"



Slika 24.:Kartografski prikaz br. 3.C. „UVJETI KORIŠTENJA I ZAŠTITE PROSTORA - Ekološka mreža“
Izvor: Ekološka mreža RH, Baza podataka Državnog zavoda za zaštitu prirode; Obrada: Zavod za prostorno uređenje, 2014.

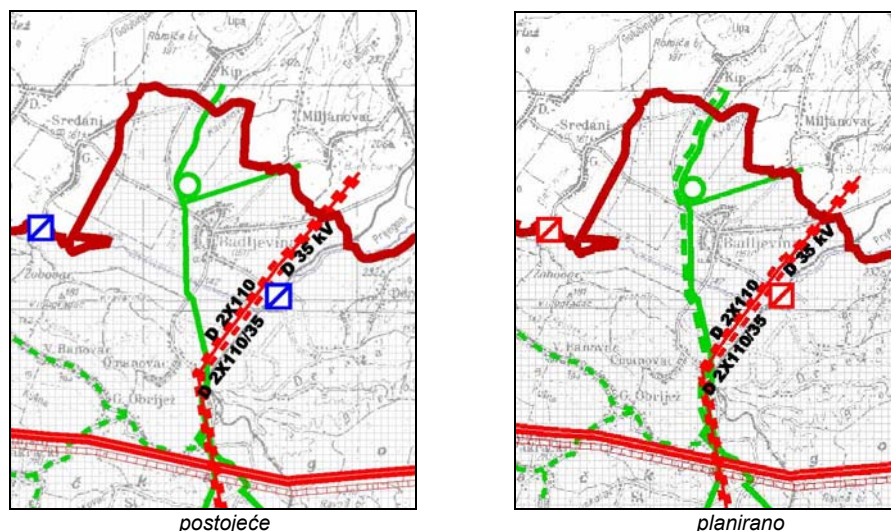
Za ove Ciljane izmjene i dopune Prostornog plana P-SŽ, sukladno Zakonu o zaštiti prirode (NN, br. 80/13) i Pravilniku o ocjeni prihvatljivosti plana, programa i zahvata za ekološku mrežu (NN 118/09), proveden je postupak ocjene prihvatljivosti PP PSŽ za ekološku mrežu. S obzirom na to da je tijekom postupka Prethodne ocjene prihvatljivosti za ekološku mrežu, uvažavajući i mišljenje Državnog zavoda za zaštitu prirode, ocijenjeno da nije moguće isključiti značajne negativne utjecaje provedbe predmetnog Plana, Ministarstvo zaštite okoliša i prirode, Uprava za zaštitu prirode (Klasa: UP/I-612-07/13-60/65; Ur. broj: 517-07-2- 2-14-5) od dana 27. siječnja 2014.g izdala je Rješenje o potrebi provedbe Glavne ocjene.

Generalno gledajući, za većinu aktivnosti koje se planiraju PP PSŽ ustanovljeno je da se ne nalaze unutar ili da su na dovoljnoj udaljenosti da se može isključiti mogući negativan utjecaj na područja EM. Osim toga, za određene aktivnosti, kao što su plinovodi, ceste i eksploatacijska polja u ovoj fazi može se prepoznati mogući utjecaj na određena područja EM međutim ti se utjecaji mogu ublažiti tehničkim mjerama koje se u pravilu definiraju na detaljnijoj razini tijekom procjene utjecaja zahvata na okoliš ili ishođenja okolišnih uvjeta kada su poznati tehnički detalji pojedinog zahvata.

Izvršene korekcije prikazane su na kartografskom prikazu broj 3.C „UVJETI KORIŠTENJA I ZAŠTITE PROSTORA - Ekološka mreža“, ciljane Izmjene i dopune PPP-SŽ, u mjerilu 1:100.000, a regulirane izmjenama i dopunama Odredbi za provođenje PPP-SŽ.

20. izgradnje magistralnog plinovoda Omanovac – Daruvar DN 200/50, u koridoru postojećeg plinovoda Pakrac – Daruvar DN 150/50

Sukladno zahtjevu Plinacro d.o.o.⁹ ovim ciljanim Izmjenam i dopunama Plana predviđena je izgradnja magistralnog plinovoda Omanovac – Daruvar DN 200/50, u koridoru postojećeg plinovoda Pakrac – Daruvar DN 150/50.



Slika 25.: Kartografski prikaz broj 2.A. "INFRASTRUKTURNI SUSTAVI I MREŽE - Elektroenergetika i plinoopskrba

Izvršene korekcije prikazane su na kartografskom prikazu broj 2A. "INFRASTRUKTURNI SUSTAVI I MREŽE - Elektroenergetika i plinoopskrba, ciljane Izmjene i dopune PPP-SŽ, u mjerilu 1:100.000, a regulirane izmjenama i dopunama Odredbi za provođenje PPP-SŽ.

⁹ Plinacro d.o.o., Savska 88A, 10000 Zagreb (Klasa:PL-13/0947, Urbroj:K/IK1-13-2 od 12. ožujka 2013. godine, Klasa:PL-13/1453, Urbroj:K/IK1-13-2 od 15. travnja 2013. godine i Klasa: PL-13/1453, Urbroj: K/MB-14-4 od 16. siječnja 2014. godine)

21. korekcije i ažuriranje stanja zaštite kulturnih dobara i kulturne baštine na području Županije,

Sukladno podacima Ministarstva kulture, Uprava za zaštitu kulturne baštine, Konzervatorski odjel u Požegi¹⁰, dostavljenim za potrebe izrade ciljanih Izmjena i dopuna PPŽP-SŽ, ažurirano je stanje zaštite kulturnih dobara i kulturne baštine na području Županije.

Ukupan pregled svih zaštićenih (Z ili R), preventivno zaštićenih (P), predloženih za zaštitu (PR), predloženih za zaštitu od lokalnog značaja (L) i evidentiranih (E) kulturnih dobara na području Požeško-slavonskoj županiji (stanje ožujak 2013. godine i siječanj 2014. godine - ažurirani arheološki lokaliteti) dan je u sljedećoj tabeli:

Tablica 9-1

GRAD POŽEGA					
Br.	Naselje	Naziv	Adresa / k.o., k.č.br.	Vrsta	Status
1.	ALAGINCI	Imanje iz 19. st.		profani	E
2.	DERVIŠAGA	Arheološko nalazište "Žabljak", prapovijesno naselje	Trasa BC Brestovac-Požega-Pleternica	arheološko	PR
3.	DERVIŠAGA	„Rosulje“, prapovijesno i kasnosrednjovjekovno nalazište	Trasa plinovoda N. Kapela-Požega	arheološko	PR
4.	EMOVAČKI LUG	Arheološki lokalitet Emovački Lug - "Lug", prapovijesno naselje	k.o. Donji Emovci, k.č. br. 498/32, 498/33, 498/174, 498/175, 498/176, 498/220, 498/221, 498/229, 498/273, 498/276, 498/289	arheološko	P-4237
5.	GORNJI EMOVCI	Arheološko nalazište „Gornji Emovci“, "Duljine", prapovijesno i srednjovjekovno naselje	k.o. Donji Emovci, k.č. br. 86/1, 86/3, 86/5, 104/1, 104/2, 104/3, 105, 106, 107, 108, 109, 110, 111/1, 111/2, 111/3, 113/1, 113/3, 113/4, 113/5, 113/6, 113/7, 126/1, 126/2, 129,	arheološko	P-4274
6.	KUNOVCI	„Praprad“, prapovijesno i antičko nalazište		arheološko	E
7.	MARINDVOR	Prapovijesno naselje		arheološko	E
8.	NOVI ŠTITNJAK	„Glavica“, prapovijesno naselje	Trasa BC Brestovac-Požega-Pleternica	arheološko	PR
9.	POŽEGA	Katedrala sv. Terezije Avilske	Trg sv. Terezije	sakralni	Z-413
10.	POŽEGA	Kapela sv. Roka		sakralni	Z-408
11.	POŽEGA	Crkva sv. Lovre		sakralni	Z-406
12.	POŽEGA	Kip Sv. Trojstva		sakralni	Z-410
13.	POŽEGA	Biskupski dvor (Isusovački kolegij-Požeška biskupija)		sakralni	Z-409

¹⁰ Ministarstvo kulture, Uprava za zaštitu kulturne baštine, Konzervatorski odjel u Požegi (dopis: Klasa: 612-08/13-10/0102, Urbroj: 532-04-08/13-13-2, od 18. ožujka 2013. godine i Klasa: 612-08/14-10/0040, Urbroj: 532-04-02-07/5-14-2 od 28. siječnja 2014.),

14.	POŽEGA	Franjevački samostan sa crkvom sv. Duha		sakralni	Z-407
15.	POŽEGA	Zgrada Gradskog Muzeja	Ul. Matice hrvatske 1	profani	Z-411
16.	POŽEGA	Županijska palača	Županijska 7	profani	Z-412
17.	POŽEGA	Palača suda		profani	Z-2197
18.	POŽEGA	Zgrada apoteke	Županijska 2	profani	Z - 4237
19.	POŽEGA	Staklana Josipa Kraussa	Trg sv. Trojstva 5	profani	E
20.	POŽEGA	Kuća Gašpar	Trg sv. Trojstva 6	profani	E
21.	POŽEGA	Kuća Kušević	Trg sv. Trojstva 7	profani	Z - 4240
22.	POŽEGA	Kuća Filić	Cehovska 2	profani	E
23.	POŽEGA	Kuća Preis	Trg sv. Trojstva 8	profani	E
24.	POŽEGA	Kuća Reiter	Trg sv. Trojstva 9	profani	E
25.	POŽEGA	Kuća Horvat	Trg sv. Trojstva 10	profani	Z - 4239
26.	POŽEGA	Kuća Schorsch	Trg sv. Trojstva 11	profani	E
27.	POŽEGA	Kuća P. Tallera	Trg sv. Trojstva 12	profani	E
28.	POŽEGA	Kuća dr. Archa	Trg sv. Trojstva 13	profani	Z - 4238
29.	POŽEGA	Tiskara L. Keina	Trg sv. Trojstva 14	profani	E
30.	POŽEGA	Atelier M. Kraljevića	Trg sv. Trojstva 15	profani	Z-4242
31.	POŽEGA	Kuća Ciraky	Kanižlićeva 11, 13	profani	Z-4241
32.	POŽEGA	Židovsko groblje		profani	Z-3197
33.	POŽEGA	Kompleks Poljoprivredne škole (Ratarnica)	Ratarnička 3	profani	Z-3692
34.	POŽEGA	Vojarna i sklop zgrada		profani	PR
35.	POŽEGA	Kazneni zavod		profani	PR
36.	POŽEGA	Kapela sv. Filipa i Jakova	Vučjak 32	sakralni	Z-2908
37.	POŽEGA	Samostan sestara milosrdnica sv. Vinka		sakralni	PR
38.	POŽEGA	Zgrada Stare svilane „Thallerova kuća“	Trg Matka Peića 3	profani	Z-2812
39.	POŽEGA	Zgrada nekadašnjeg svratišta „Kruni“	Županijska 15 i 17	profani	Z-3186
40.	POŽEGA	Zgrada velikog župana	Županijska 9	profani	Z-3189
41.	POŽEGA	Zgrada katastra	Županijska 11	profani	Z-3185
42.	POŽEGA	Palača Hranilović	Lermanova 8	profani	Z-2808
43.	POŽEGA	Kuća Samardžija	Lermanova 10	profani	Z-2809
44.	POŽEGA	Zgrada bivšeg kina „Central“	Lermanova 1	profani	Z-2811
45.	POŽEGA	Zgrada „Prve požeške štedionice“	A. Kanižlića 1	profani	Z-2810
46.	POŽEGA	Kuća Koydl	Lermanova 6	profani	Z-2588
47.	POŽEGA	Kuća Lerman	Lermanova 4	profani	Z-2589
48.	POŽEGA	Kuća Wolf	Pape Ivana Pavla II2	profani	Z-2590
49.	POŽEGA	Kuća Kraljević	Pod Gradom 3	profani	Z-2587
50.	POŽEGA	Kuća Gabrielli	Sv. Florijana 3	profani	Z-2814
51.	POŽEGA	Kuća u Florijanovoj 9	Sv. Florijana 9	profani	E
52.	POŽEGA	Zgrada Prve gradske bolnice	Vučjak 34	profani	Z-2815
53.	POŽEGA	Kuća Klesinger	Trg sv. Trojstva 4	profani	Z-2816
54.	POŽEGA	Zgrada FINA-e	Trg sv. Trojstva 19	profani	Z-2813
55.	POŽEGA	Magistrat u Požegi	Trg sv. Trojstva 1-3	profani	Z-3190
56.	POŽEGA	Zgrada Kazališne kavane	Trg sv. Trojstva 20	profani	Z-2905
57.	POŽEGA	Zgrada O.Š. Antuna Kanižlića	Antuna Kanižlića 2	profani	Z-2907
58.	POŽEGA	Zgrada bivšeg restorana „Mislav“	Cirakijeva 12	profani	Z-2904
59.	POŽEGA	O.Š. Julija Kempfa	Ugao Kamenita vrata i Dr. F. Tuđmana	profani	PR
60.	POŽEGA	Kip fra Luke Ibrišimovića Sokola	Trg sv. Terezije Avilske	sakralni	PR
61.	POŽEGA	Kip sv. Ivana (zgrada Wolf)	Ul.pape Ivana	sakralni	PR

			Pavla II 2		
62.	POŽEGA	Kip sv. Marije Imaculate	Zgrada Muzeja	sakralni	PR
63.	POŽEGA	Kulturno-povijesna cjelina			Z-2798
64.	POŽEGA	Zgrada Isusovačke gimnazije	Trg Sv. Trojstva 16 i 17	profani	Z-2906
65.	POŽEGA	Kuća Bauer	Antuna Kanižlića 7	profani	Z-3188
1.	POŽEGA	Kuća Mokrić-Grgić	Antuna Kanižlića 9	profani	Z-3187
2.	POŽEGA	Kuća Spitzer		profani	E
3.	POŽEGA	Kuća Prša	Trg sv. Terezije	profani	E
1.	POŽEGA	Kompleks srednjovjekovnog arheološkog lokaliteta unutar gradskog područja	<i>k.o.Požega, k.č.br. u postupku revizije</i>	arheološko	R-491
2.	POŽEGA	Prapovijesno naselje		arheološko	E
3.	POŽEGA	„Bajer“ ciglana, prapovijesna nekropola		arheološko	E
4.	POŽEGA	„Okruglica“, prapovijesno i kasnosrednjovjekovno nalazište	Trasa MP Nova Kapela-Požega	arheološko	E
5.	POŽEGA	Arheološka zona „Ugarina“, prapovijesno i srednjovjekovno naselje	k.o. Požega, k.č. br. 4177, 4178, 4179, 4181, 4182, 4183, 4184, 4185, 4186, 4188, 4189	arheološko	P-3161
1.	POŽEGA	Zgrada u Županijskoj 19	Županijska 19	profani	Z - 3184
6.	POŽEGA	Kuća Arch	Matice hrvatske 26	profani	Z-3691
7.	POŽEGA	Kuća Malčić	Matije Gupca 1	profani	Z-3694
8.	POŽEGA	Kuća Reiss	Matice hrvatske 12	profani	Z-3695
9.	POŽEGA	Kuća Sablek	Matice hrvatske 18	profani	Z-3693
10.	POŽEGA	Zgrada tvornice pokućstva Hinka Stipanića	Matice hrvatske 13	profani	Z-3696
11.	POŽEGA	Kuća Kraljević	Pod gradom 3	profani	Z-2587
12.	POŽEGA	Spomen grobnica logoraša podignuta uz cestu Požega-Kaptol		memorijalno	Z-2776
13.	POŽEGA	Spomen kosturnica palim osloboditeljima grada		memorijalno	R-484
14.	POŽEGA	Orgulje u crkvi sv. Lovre	Požega	pokretno	Z-1129
15.	POŽEGA	Inventar franjevačke crkve sv. Duha	Požega	pokretno	Z-2291
16.	POŽEGA	Biblioteka franjevačkog samostana	Požega	pokretno	Z-5066
17.	POŽEGA	Inventar profesorske knjižnice - Gimnazija	Požega	pokretno	R-157
18.	POŽEGA	Gradski muzej Požega – Zbirka zastava (14), zbirka stakala (152), zbirka Gustava Poše (13), Miroslava Kraljevića (13), Zbirka portreta kulturno povijesnih osoba (21), zbirka ženskih oglavlja i nakita, zbirka vunelih prekrivača, zbirka srednjovjekovne kamene plastike i dijelova arhitekture s lokaliteta Rudine	Požega	pokretno	Z-3807
19.	POŽEGA	Orgulje u crkvi sv. Terezije Avilske	Požega	pokretno	Z-4179
20.	POŽEGA	Orgulje u crkvi sv. Duha	Požega	pokretno	Z-4612
21.	TURNIĆ	Prapovijesno nalazište		arheološko	E
22.	TURNIĆ	„Blagovišće“, „Glavica“ i „Dol“, prapovijesno nalazište		arheološko	E
23.	TURNIĆ	Arheološki lokalitet	k.o. Šeovci,	arheološko	P-3191

		„Gladnerovac“, prapovijesno, antičko, srednjovjekovno i novovjekovno naselje	k.č. br. 5/2		
24.	VIDOVCI	„Glogovi“, prapovijesno i kasnosrednjovjekovno nalazište	Trasa MP Nova Kapela-Požega	arheološko	PR
25.	VIDOVCI	„Rosulje“, prapovijesno i kasnosrednjovjekovno nalazište	Trasa MP Nova Kapela-Požega	arheološko	PR

Tablica 9-2

GRAD LIPIK					
Br.	Mjesto	Naziv	Adresa / k.o., k.č.br.	Vrsta	Status
01/01	ANTUNOVAC	Kapela sv. Antuna	Antunovac	sakralni	E
01/02	ANTUNOVAC	Evangelička crkva	Antunovac	sakralni	L
01/03	ANTUNOVAC	Crkva sv. Srca Isusova	Antunovac	sakralni	L
01/04	ANTUNOVAC	Prapovijesno naselje	Antunovac	arheološki	E
01/05	ANTUNOVAC	Orgulje u župnoj crkvi Presvetog srca Isusova	Antunovac	pokretni	Z
03/01	BREKINSKA	45-50 predmeta u Arheol. muzeju		pokretni	E 9
03/02	BREKINSKA	Crkva sv. Mihovila	Brekinska	sakralni	L
03/03	BREKINSKA	Kalvinistička crkva	Brekinska	sakralni	L
03/04	BREKINSKA	«Graovište», prapovijesno nalazište	Brekinska	arheološki	E
04/01	BREZINE	Kapela sv. Andrije	Brezine, na groblju	sakralni	Z-388
04/02	BREZINE	Prapovijesno naselje	Brezine, uz željezničku prugu	arheološki	E
04/03	BREZINE	Ranosrednjovjekovno naselje	Brezine, uz željezničku prugu	arheološki	E
04/04	BREZINE	Kuća brvnara	Brezine 2	etnološki	E
04/05	BREZINE	Kuća brvnara	Brezine 24	etnološki	E
04/06	BREZINE	Arheološka zona Krčevine	k.o. Brezine, k.č. br. 586, 587, 588, 589, 590, 591/1, 591/2, 591/3, 592/1, 592/2, 592/3, 592/4, 592/5, 593, 609/1, 609/2, 609/3, 609/6,	arheološki	P-4159
04/07	BREZINE	Arheološka zona Stupa	k.o. Brezine, k.č. br. 984/6, 984/7, 984/8, 984/9, 985, 987/1, 987/2, 987/3, 987/4, 987/5,	arheološki	P-4156
04/08	BREZINE	Arheološko nalazište Donje polje	k.o. Brezine, k.č. br. 984/1, 984/2, 984/3, 984/4, 984/5, 984/10, 984/11, 984/12, 984/13,	arheološki	P-4158
04/09	BREZINE	Arheološko nalazište Greda	k.o. Brezine, k.č. br. 793/5, 793/6, 793/7, 793/8, 794/1, 794/2, 795/1, 795/2, 796, 797/1, 797/2, 798/2, 798/3, 801/1, 801/2, 802, 803/1, 803/2, 804/1, 804/2, 805/1, 805/2, 806/1, 806/2, 806/3, 806/4, 806/5, 806/6, 811/1, 811/2	arheološki	P-4160
05/01	BUJAVICA	Antičko naselje ili nekropola	Bujavica, uz	arheološki	E

			željezničku prugu		
07/01	DOBROVAC	Arheološka zona Dabrovica	k.o. Dobrovac, k.č. br. 301, 302, 303, 304, 305, 306, 308 (dio), 309, 406/1, 406/2, 407, 408/1, 408/2, 408/3, 409, 410/1, 410/2, 411, 412, 418, 419	arheološki	P-3979
07/02	DOBROVAC	Arheološko nalazište Kućište I.	k.o. Dobrovac, k.č. br. 423, 424, 425/1, 425/2, 429/1, 429/2, 430, 431, 432/1, 432/2, 433, 434, 436/1, 436/2, 436/3, 436/4, 438/2, 438/8, 438/9, 439, 444	arheološki	P-4128
07/03	DOBROVAC	Arheološko nalazište Kućište II.	k.o. Dobrovac, k.č. br. 442, 443, 445/1, 445/2, 446, 447, 448, 449, 450, 451, 453, 454, 455/1, 455/2, 455/5, 456/1, 456/2, 456/3, 457/1, 457/2, 457/3, 458/1, 458/2, 458/3, 459/1, 459/2, 462/1, 462/2, 464, 465/1, 465/2, 465/3, 465/4, 466/1, 467/1, 467/2, 467/7	arheološki	P-4129
08/01	D. ČAGLIĆ	Crkva sv. Nikole	Donji Čaglić	sakralni	L
09/01	FILIPOVAC	Kapela sv. Spasa	Filipovac, Tabor 12	sakralni	L
10/01	GAJ	Župna crkva sv. Katarine	Gaj	sakralni	Z-392
10/02	GAJ	Kurija župnog dvora	Gaj	sakralni	Z-4261
10/03	GAJ	Ambar	Gaj, Slavka Sudre 21	etnološki	E 2129
10/03	GAJ	Kuća brvnara	Gaj, Ilije Strganca 8	etnološki	E 2130
10/05	GAJ	Kuća brvnara	Gaj, Ilije Strganca 18	etnološki	E
10/06	GAJ	Pil svete obitelji	Gaj	sakralni	E
10/07	GAJ	Kuća brvnara	Gaj, Braće Opića 11	etnološki	E
10/08	GAJ	Kuća brvnara	Gaj, Braće Opića 17	etnološki	E
10/09	GAJ	Orgulje u crkvi sv. Katarine	Gaj	pokretni	Z-5445
10/10	GAJ	Arheološko nalazište Jaruga	k.o. Poljana, k.č. br. 715/10, 715/11, 715/12; k.o. Gaj, k.č. br. 1458/1, 1460/1, 1461/1, 1462/1, 1462/2, 1462/3, 1462/4, 1463, 1465, 1466	arheološki	P-4180
11/01	G. ČAGLIĆ	«Gradina», prapovijesno nalazište	Gornji Čaglić	arheološki	E
13/01	JAPAGA	Masovna grobnica - bunar		memorijalni	Z-2774
14/01	KLISA	„Ravneš“, srednjovjekovno nalazište	Trasa brze ceste Daruvar-Lipik	arheološki	PR
14/02	KLISA	„Bukovac“, srednjovjekovno nalazište	Trasa brze ceste Daruvar-Lipik	arheološki	PR
14/03	KLISA	„Brezici“, srednjovjekovno nalazište	Trasa brze ceste Daruvar-Lipik	arheološki	PR
14/04	KLISA	„Ograde“, srednjovjekovno nalazište	Trasa brze ceste Daruvar-Lipik	arheološki	PR
15/01	KORITA	Prapovijesno naselje	Korita	arheološki	E
17/01	KUKUNJEVAC	Crkva Prep. Matere Paraskeve	Kukunjevac	sakralni	Z-396

17/02	KUKUNJEVAC	Arheološka zona Brod	k.o. Kukuljevac, k.č. br. 1370/6, 1370/7, 1370/8, 1370/9, 1370/10, 1370/11, 1439/2, 1440, 1441/1, 1441/2, 1441/3, dio 1441/4, 1441/5, 1441/6, 1441/7, 1441/8, 1441/9, 1441/10, 1441/11, 1441/12, 1441/13, 1441/14, 1441/15, 1441/21, 1441/22, 1441/23, 1441/56, 1441/60, 1441/61, 1441/62, 1441/63, 1441/64, 1441/65, 1441/68, 1441/69, 1441/72, 1441/73, 1441/76, 1441/77, 1441/82, 1441/85,	arheološki	P-4111
17/03	KUKUNJEVAC	Arheološko nalazište Crnaje	k.o. Kukuljevac, k.č. br. 1300/3, 1300/4, 1300/5, 1307/2, 1308/2, 1308/3, 1309/3, 1309/4, 1313/1, 1313/2, 1315, 1316, 1382/1, 1384/1, 1384/3, 1385/2, dio 1389/1, 1389/9, 1389/10, 1386/2, dio 1390	arheološki	P-4176
17/04	KUKUNJEVAC	Arheološka zona Donja Kućišta	k.o. Kukuljevac, k.č. br. 1706/3, 1707/1, dio 1708, dio 1710, 1712, dio 1724/3, 1725, 1726/1, 1726/2, 1726/3, 1726/5, 1727/1, 1727/2, 1786/1, 1786/2, 1787/2, 1787/3, 1787/4, 1787/5 (1787), 1788/1, 1788/2, 1788/3, 1788/4, 1789/1, 1789/4, 1795, 1796, 1797/1, 1798, 1799/1, 1807/4	arheološki	P-4168
17/05	KUKUNJEVAC	Arheološka zona Gajina	k.o. Kukuljevac, k.č. br. 1248/1, 1248/2, 1248/8, 1261/2, 1262/2, 1262/3, 1263/1, 1263/2, 1263/3, 1263/4, 1263/5, 1263/6, 1269, 1272/4, 1272/5, 1272/6, 1272/7, 1272/8, 1272/10, 1272/11, 1278/1, 1278/3, 1278/4	arheološki	P-4110
17/06	KUKUNJEVAC	Arheološko nalazište Luke	k.o. Kukuljevac, k.č. br. 1373/1, 1373/2, 1374/1, 1374/2, 1375/1,	arheološki	P-4161

			1375/2, 1376, 1377/1, 1377/2, 1378/1, 1378/2, 1379/1		
	KUKUNJEVAC	Arheološko nalazište Obršine I.	k.o. Kukunjevac, k.č. br. 1622, 1623/1, 1623/5, 1623/6, 1623/7, dio 1623/8	arheološki	P-4081
17/08	KUKUNJEVAC	Arheološko nalazište Obršine II.	k.o. Kukunjevac, k.č. br. 1623/9, 1624/1, 1624/2, 1624/3, 1624/4, dio 1625/2, 1626/1, 1626/5, 1626/6, 1629/4, 1629/5, 1636/1, 1636/2, 1636/4, 1636/5, 1637/2, 1638/1, 1638/2, 1639	arheološki	P-4082
18/01	LIPIK	Kulturno – povijesna cjelina	Lipik		Z-2543
18/02	LIPIK	Zdravstv. lječil. i bolnički kompl.	Marije Terezije	profani	Z-1966
18/03	LIPIK	Vila Savić	Marije Terezije 25	profani	Z-1969
18/04	LIPIK	Stara apoteka i uprava lječilišta	Marije Terezije 13	profani	Z-1967
18/05	LIPIK	Stara pučka škola	Slavonska 47	profani	Z-1968
18/06	LIPIK	Dom V	Marije Terezije 31	profani	E
18/07	LIPIK	Stara ambulanta	Marije Terezije 15	profani	E
18/08	LIPIK	Vila Zinke	Marije Terezije 3	profani	E
18/09	LIPIK	Mirin dvor	Mar. Terezije 19,21	profani	E
18/10	LIPIK	Vila Boštek	Marije Terezije 29	profani	E
18/11	LIPIK	Kompleks dječjeg doma	Trg dr.F.Tuđmana 1	profani	E
18/12	LIPIK	Kompleks ergele	Lipik, Ergela	profani	Z-4260
18/13	LIPIK	Mala vila Savić	Slavonska 51	profani	E
18/14	LIPIK	Stara općina	Marije Terezije 27	profani	E
18/15	LIPIK	Vila Katalpa	Marije Terezije 23	profani	E
18/16	LIPIK	Spomen kosturnica i spomenik	Marije Terezije	memorijalni	R-377
18/17	LIPIK	Stambena građevina	Trg dr.F.Tuđmana 7	profani	E
18/18	LIPIK	Slastičarna	Marije Terezije 11	profani	E
18/19	LIPIK	Stambena građevina	Ante Starčevića 17	profani	E
18/20	LIPIK	Stambena građevina	Ante Starčevića 40	profani	E
18/21	LIPIK	Stambeno-poslovna građevina	Trg k. Tomislava 8	profani	E
18/22	LIPIK	Stambeno-poslovna građevina	Trg k. Tomislava 5	profani	E
18/23	LIPIK	Ankin dvor	Udinska 5	profani	E
18/24	LIPIK	Stara pošta	Udinska 7	profani	E
18/25	LIPIK	„Krševina“, prapovijesno nalazište	Trasa brze ceste Daruvar-Lipik	arheološki	PR
18/26	LIPIK	„Rajkovac“, prapovijesno i srednjovjekovno nalazište	Trasa brze ceste Daruvar-Lipik	arheološki	PR
18/27	LIPIK	„Dobrovac“, prapovijesno nalazište	Trasa brze ceste Daruvar-Lipik	arheološki	PR
18/28	LIPIK	„Donje polje“, prapovijesno nalazište	Trasa brze ceste Daruvar-Lipik	arheološki	PR
18/29	LIPIK	„Lipičke livade“, prapovijesno i srednjovjekovno nalazište	Trasa brze ceste Daruvar-Lipik	arheološki	PR
20/01	MARINO SELO	Crkva sv. Ivana Krstitelja	Marino selo	sakralni	E
20/02	MARINO SELO	Kužni pil sv. Trojstva	Marino selo	sakralni	E
20/03	MARINO SELO	Kuća brvnara	Marino selo br. 97	etnološki	E 2134
20/04	MARINO SELO	Kuća brvnara	Marino selo br. 73	etnološki	E 2135
20/05	MARINO SELO	Kuća brvnara	Marino selo br. 98	etnološki	E
20/06	MARINO SELO	Kuća brvnara	Marino selo br. 103	etnološki	E

20/07	MARINO SELO	Kuća brvnara	Marino selo br. 21	etnološki	E
20/08	MARINO SELO	Štambena kuća	Marino selo br. 24	etnološki	E
20/09	MARINO SELO	Kuća brvnara	Marino selo br. 29	etnološki	E
20/10	MARINO SELO	Kuća brvnara	Marino selo br. 61	etnološki	E
21/01	POLJANA	Crkva sv. Ane	Poljana	sakralni	L
21/02	POLJANA	Kuća Zima	Poljana	profani	E
21/03	POLJANA	Štambena kuća	Bračće Konifka 2	etnološki	E
21/04	POLJANA	Kuća brvnara	Bračće Salača 13	etnološki	E
21/05	POLJANA	Kuća drvena	Gajeva 31	etnološki	E
21/06	POLJANA	Arheološko nalazište Poljana I.	k.o. Poljana, k.č. br. 124/4, 130/4, 130/6, 131/5	arheološki	P-3934
21/07	POLJANA	Arheološko nalazište Poljana II.	k.o. Poljana, k.č. br. 109, 110, 111, 112, 113	arheološki	P-3935
21/08	POLJANA	Arheološka zona Poljana III.	k.o. Poljana, k.č. br. 79/3, 79/5, 79/8, 80/2, 80/3, 80/5, 81/1, 81/3, 82/3, 82/5, 82/6, 92/3, 92/5, 98/3, 98/4, 98/5, 100, 103/3, 103/4, 103/5, 103/6, 106/1, 106/3, 106/4, 106/5, 106/6, 115/1, 115/3, 115/4, 651/45, 678, 681/1, 681/2, 681/3, 681/7, 683/3, 683/4, 683/5, 683/6, 683/7, 683/8, 684/4, 684/5, 684/6, 684/7, 684/8, 684/9, 684/10, 685/3, 685/4, 685/5, 685/6, 685/7, 685/8, 686/1, 686/2, 686/3, 687/1, 687/2, 687/3, 688/1, 688/3, 689/1, 689/3, 689/5, 690/3, 690/4, 690/5, 690/6, 690/7, 690/8, 691/1, 691/2, 691/3, 692/1, 692/2, 692/3, 692/5, 693/1, 693/2, 693/3, 694/1, 694/2, 694/3, 695/4, 695/5, 695/6, 695/7, 695/8, 695/10, 696/1, 696/2, 696/3, 697/1, 697/3, 698/1, 698/4, 698/5, 700/2, 700/3, 700/4, 700/5, 701/3, 701/4, 701/5, 701/6, 701/7, 701/8, 703/4, 703/6, 703/7, 703/8, 703/9, 705/3, 705/5	arheološki	P-4157
23/01	SKENDEROVCI	«Begovača», srednjovjekovno nalazište	Skenderovci	arheološki	E
24/01	STRIŽIČEVAC	Kapela sv. Josipa	Strižičevac	sakralni	E
25/01	SUBOCKA	Crkva sv. Arhandela	Subocka	sakralni	E
25/02	SUBOCKA	Prapovijesna nekropola pod tumulima	Subocka	arheološki	E
25/03	SUBOCKA	«Gradina», srednjovjekovni lokalitet	Subocka	arheološki	E
26/01	ŠEOVICA	Prapovijesno naselje	Šeovica	arheološki	E
26/02	ŠEOVICA	Ranosrednjovjekovno naselje	Šeovica	arheološki	E

26/03	ŠEOVICA	Srednjovjekovno nalazište	Ševovica	arheološki	E 1371
26/04	ŠEOVICA	Kameni nadgrobnji spom. - stećci	Ševovica, groblje	sakralni	Z-416
26/05	ŠEOVICA	Skupna grobnica boraca pripadnika Prvog psunjskog odreda		memorijalni	R-350

Tablica 9-3

GRAD PAKRAC					
Br.	Mjesto	Naziv	Adresa / k.o., k.č.br.	Vrsta	Status
01/01	BADLJEVINA	Crkva sv. Ivana Krstitelja	Badljevin	sakralni	Z-386
01/02	BADLJEVINA	Kapela	Badljevin	sakralni	E
01/03	BADLJEVINA	Antičko naselje «Filjak»	Badljevin	arheološki	E
01/04	BADLJEVINA	Prapovijesno naselje «Gradina»	Badljevin	arheološki	E
01/05	BADLJEVINA	Antičko naselje «Gradina»	Badljevin	arheološki	E
01/06	BADLJEVINA	Srednjovjekovno naselje «Gradina»	Badljevin	arheološki	E
01/07	BADLJEVINA	Antičko naselje i nekropola «Zidina»	Badljevin	arheološki	E
01/08	BADLJEVINA	Orgulje u župnoj crkvi sv. Ivana	Badljevin	pokretni	Z
04/01	BRANEŠCI	«Zidina ili klisa», prapovijesno nalazište	Branešci	arheološki	E
05/01	BRUSNIK	Antičko naselje «Selište»	Brusnik	arheološki	E
05/02	BRUSNIK	Mjesto formiranja štaba partizanskog odreda 1941.g.	Brusnik	memorijalni	R-42
06/01	BUČJE	Prapovijesno naselje na brijegu kod Bučja	Bučje	arheološki	E
06/02	BUČJE	«Zidina», srednjovjekovni lokalitet	Bučje	arheološki	E
06/03	BUČJE	Mjesto formiranja I. čehoslov.brig. »Jan Žiška«	Bučje	NOB	R-57
08/01	CIKOTE	«Kamen», prapovijesno nalazište	Cikote	arheološki	E
09/01	DEREZA	Prapovijesno nalazište	Dereza	arheološki	E
10/01	DONJA OBRJEŽ	Crkva sv. Marije Magdalene	D. Obrjež	sakralni	E
12/01	D.GRAHOVLJANI	Crkva sv. Petra i Pavla	D. Grahovljani	sakralni	Z-389
12/02	D.GRAHOVLJANI	Prapovijesna i antička nekropola «Staro groblje»	D. Grahovljani	arheološki	E
13/01	DRAGOVIĆ	Stari grad «Čaklovac»	Dragović	profani	Z-390
13/02	DRAGOVIĆ	Crkva sv. Stefana	Dragović	sakralni	E
15/01	GORNJA OBRJEŽ	„Krajinsko brdo“, srednjovjekovno nalazište	Trasa brze ceste Daruvar-Lipik	arheološki	PR
16/01	G. ŠUMETLICA	Mlin kašikar	G. Šumetlica	etnološki	E 2132
16/02	G. ŠUMETLICA	Prapovijesno naselje «Selište»	G. Šumetlica	arheološki	E
16/03	G. ŠUMETLICA	Rekonstruirana partizanska bolnica br. 2 I partizansko groblje u Rašaškoj	G. Šumetlica	memorijalni	R-503
17/01	G.GRAHOVLJANI	Prapovijesno naselje	G. Grahovljani	arheološki	E
20/01	KOTURIĆ	«Selište»,	Koturić	arheološki	E

		srednjovjekovno nalazište			
20/02	KOTURIĆ	Partizansko groblje I spomenik poginulim I ranjenim partizanima na lokaciji vojnoparizanske bolnice br.3		memorijalni	R-433
22/01	KRIČKE	«Repište», prapovijesno nalazište	Kričke	arheološki	E
23/01	KUSONJE	Crkva sv. Georgija	Kusonje	sakralni	Z-397
23/02	KUSONJE	Skupna grobnica u dva bunara	Kusonje	memorijalni	Z-2775
23/03	KUSONJE	Mjesto održavanja kotarske partijske konferencije	Kusonje	memorijalni	R-65
28/01	OMANOVAC	Kapela sv. Luke	Omanovac	sakralni	E
28/02	OMANOVAC	„Lipovo“ 1, srednjovjekovno nalazište	Trasa brze ceste Daruvar-Lipik	arheološki	PR
28/03	OMANOVAC	„Lipovo“ 2, srednjovjekovno nalazište	Trasa brze ceste Daruvar-Lipik	arheološki	PR
30/01	PAKRAC	Kulturno-povijesna cjelina	Pakrac		Z-2542
30/02	PAKRAC	Župna crkva Uznesenja BDM	Pakrac	sakralni	Z-404
30/03	PAKRAC	Episkopska crkva sv. Trojice	Trg J.Jelačića13	sakralni	Z-400
30/04	PAKRAC	Episkopski dvor	Trg J.Jelačića16	sakralni	Z-401
30/05	PAKRAC	Zgrada stare općine	Hrvat.velikana 3	profani	Z-402
30/06	PAKRAC	Vlastelinski kompleks Janković	Pakrac	profani	Z-403
30/07	PAKRAC	Hotel «Croatia»	Braće Radića 3	profani	Z-1970
30/08	PAKRAC	Trenkov dvor	Matije Gupca 2	profani	Z-1971
30/09	PAKRAC	Kapela sv. Ivana Nepomuka	Trg dr.I.Šretera 7	sakralni	Z-1972
30/10	PAKRAC	Jednokatnica Filipović	Braće Radića 1	profani	E
30/11	PAKRAC	Kraljevska zemaljska javna bolnica	Bolnička ul.	profani	Z-4370
30/12	PAKRAC	Kuća Golubić	Kralja Tomislava 7	profani	E
30/13	PAKRAC	«Pickova» zgrada	Matije Gupca 8	profani	E
30/14	PAKRAC	Stari hotel	Trgdr.I.Šretera 1	profani	E
30/15	PAKRAC	Zgrada stare škole	Braće Radića 13	profani	E
30/16	PAKRAC	Stambeno-poslovna jednokatnica	Hrvat.velikana 10	profani	E
30/17	PAKRAC	Jednokatnica Socijalnog	Hrvat.velikana 12	profani	L
30/18	PAKRAC	Ugaona jednokatnica	Trg dr.F.Tuđmana2	profani	E
30/19	PAKRAC	Jednokatnica	Gojka Šuška 2	profani	E
30/20	PAKRAC	Učenički dom	Hrvat.velikana 11	profani	E
30/21	PAKRAC	Vatrogasni toranj	Trg 76.bataljuna 8	profani	E
30/22	PAKRAC	Stambeno-poslovna jednokatnica	Trg 76.bataljuna1	profani	E
30/23	PAKRAC	Prizemnica	Bolnička 1	profani	E
30/24	PAKRAC	Prizemnica	Strossmayerova 28	profani	E
30/25	PAKRAC	Stambeno-poslovna jednokatnica	Hrvat.velikana 8	profani	E
30/26	PAKRAC	Župni ured	Strossmayerova 1	sakralni	E
30/27	PAKRAC	Prizemnica	Strossmayerova 3	sakralni	E
30/28	PAKRAC	Stambena prizemnica	Kralj. Tomislava 22	profani	E
30/29	PAKRAC	Stambena prizemnica	Kralj. Tomislava 24	profani	E

30/30	PAKRAC	Stambena prizemnica	Kralj. Tomislava 26	profani	E
30/31	PAKRAC	Stambeno poslovna katnica	A.Cesarca 1	profani	E
30/32	PAKRAC	Stambena prizemnica	Bolnička 11	profani	E
30/33	PAKRAC	Stambena prizemnica	Trg dr.I.Šretera 3,4	profani	E
30/34	PAKRAC	Inventar Episkopske crkva sv. Duha	Trg J.Jelačića13	pokretni	E 170
30/35	PAKRAC	Inventar župne crk. Uznesenja BDM	Pakrac	pokretni	E 171
30/36	PAKRAC	Zbirka pred. iz Episkopskog dvora	Trg J.Jelačića16	pokretni	P-40/88
30/37	PAKRAC	Prapovijesno naselje Nova ulica	Pakrac	arheološki	E
30/38	PAKRAC	Prapovijesno naselje Vinograd Vaniček	Pakrac	arheološki	E
30/39	PAKRAC	Antičko nalazište 4. zgrada	Matice hrvatske	arheološki	E
30/40	PAKRAC	Prapovijesno naselje iza župne crkve	Pakrac	arheološki	E
30/41	PAKRAC	«Gavrinica-Čimen», prapovijesno nalazište	Pakrac	arheološki	E
30/42	PAKRAC	Stambena katnica	Bolnička 18	profani	E
30/43	PAKRAC	Stambena katnica	Gojka Šuška 2	profani	E
30/44	PAKRAC	Stambena prizemnica	Kralja Tomislava 1	profani	E
30/45	PAKRAC	Stambena prizemnica	Kralja Tomislava 5	profani	E
30/46	PAKRAC	Stambena prizemnica	Kralj. Tomislava 10	profani	E
30/47	PAKRAC	Stambena prizemnica	Kralj. Tomislava 12	profani	E
30/48	PAKRAC	Stambena katnica	Kralj. Tomislava 14	profani	E
30/49	PAKRAC	Stambena prizemnica	Kralj. Tomislava 18	profani	E
30/50	PAKRAC	Stara pekara	Matije Gupca 14	profani	E
30/51	PAKRAC	Munjara	Prol.baru.Trenka 15	profani	E
30/52	PAKRAC	Poslovna prizemnica	Braće Radića 3a	profani	E
30/53	PAKRAC	Stambena prizemnica	Strossmayerova 11	profani	E
30/54	PAKRAC	Stambena prizemnica	Strossmayerova 41	profani	E
30/55	PAKRAC	Katnica	Trg J.Jelačića 3	profani	E
30/56	PAKRAC	Zgrada suda	Trg J.Jelačića 4	profani	E
30/57	PAKRAC	Katnica	Trg J.Jelačića 8	profani	E
30/58	PAKRAC	Katnica	Trg J.Jelačića 9	profani	E
30/59	PAKRAC	Katnica	Trg J.Jelačića 14	profani	E
30/60	PAKRAC	Stari Dom zdravlja	Trg J.Jelačića 17	profani	E
30/61	PAKRAC	Kapela sv. Josipa	Strossmayerova bb	sakralni	E
30/62	PAKRAC	Kapela sv. Vida		sakralni	L
30/63	PAKRAC	Kapela sv. Roka		sakralni	L
30/64	PAKRAC	Spomenik „Ranjeni vojnik“ s kosturnicom	Trg J.Jelačića	NOB	Z-2781
30/65	PAKRAC	Kapela presvete Bogorodice	Gavrinica,groblje	sakralni	E
30/66	PAKRAC	Muzejska građa Muzeja grada Pakraca-Školska zbirka I zbirka razglednica	Pakrac	pokretno	Z
30/67	PAKRAC	Glavni oltar iz župe crkve Uznesenja BDM	Pakrac	pokretno	P-4089
30/68	PAKRAC	Orgulje iz župne crkve Uznesenja BDM	Pakrac	pokretno	P
30/69	PAKRAC	Zemaljska javna bolnica	Pakrac	profani	P-4338
31/01	PLOŠTINE	Crkva sv. Antuna Padovanskog	Ploštine	sakralni	E
33/01	PREKOPAKRA	„Matkovac“ – „Ravneš“	Trasa brze ceste	arheološki	PR

		1^a, prapovijesno, antičko i srednjovjekovno nalazište	Daruvar-Lipik		
35/01	ROGULJE	Srednjovjekovno nalazište	Rogulje	arheološki	E
39/01	TISOVAC	«Gradski», srednjovjekovno nalazište	Tisovac	arheološki	E
40/01	TORANJ	Crkva sv. Pantelejmona	Toranj	sakralni	Z-417
41/01	VEL. BANOVAČ	Krušna peć i bunar	Vel. Banovac 35	etnološki	E 2140
41/02	VEL. BANOVAČ	Crkva sv. Jovana	Veliki Banovac	sakralni	E
41/03	VEL. BANOVAČ	Kapela sv. Antuna	Vel. Banovac	sakralni	E
41/04	VEL. BANOVAČ	Crkva sv. Marije Pomožnice	Vel. Banovac	sakralni	E
41/05	VEL. BANOVAČ	Ikonostas I proskomidija u crkvi sv. Jovana Bogoslova	Vel. Banovac	pokretno	Z-5848
41/06	VELIKI BUDIĆI	Mjesto osnivanja i. slav. Udarne brigade	Veliki Budići	memorijalno	R-162

Tablica 9-4

GRAD KUTJEVO					
<i>Br.</i>	<i>Mjesto</i>	<i>Naziv adresa/k.o., k.č.br.</i>	<i>Adresa / k.o., k.č.br.</i>	<i>Vrsta</i>	<i>Status</i>
1.	BEKTEŽ	Kapela u centru naselja		sakralni	PR
2.	BJELIŠEVAC	Prapovijesno nalazište sopotske kulture		arheološki	E
3.	BJELIŠEVAC	Srednjovjekovno nalazište		arheološki	E
4.	CIGLENIK	Eneolitičko nalazište		arheološki	E
5.	CIGLENIK	Antičko nalazište		arheološki	E
6.	GRABARJE	“Mihaljevačko polje”, prapovijesno nalazište		arheološki	E
7.	GRABARJE	“Odsjek”, prapovijesno nalazište		arheološki	E
8.	GRABARJE	“Grblje”, prapovijesno nalazište		arheološki	E
9.	GRABARJE	“Rupe”, antička nekropola		arheološki	E
10.	GRABARJE	“Pруд”, prapovijesno naselje vučedolske kulture		arheološki	E
11.	GRABARJE	Prapovijesni, antički i srednjovjekovni arheološki lokalitet “Beč” u Grabarju	k.o. Grabarje, k.č. br. u postupku revizije	arheološki	R-526
12.	GRABARJE	Arheološki nalazište „Mračaj-Grabarje“	k.o. Grabarje, k.č. br. 1120/1, 1120/2, 1121/1, 1121/2	arheološki	Z-1974
13.	GRABARJE	Kapela u središtu naselja		sakralni	PR
14.	GRABARJE	Javni zdenac	Ul. Matije Gupca	profani	PR
15.	GRADIŠTE	Pravoslavna crkva Male Gospe		sakralni	PR
16.	GRADIŠTE	Zgrada škole uz crkvu		profani	PR
17.	GRADIŠTE	Rezbareni drveni križ u centru naselja		sakralni	PR
18.	GRADIŠTE	Prapovijesno naselje		arheološki	E
19.	HRNJEVAC	Arheološki lokalitet Brda-	k.o. Lukač,	arheološki	Z-1973

		Hrnjevac	k.č. br. 85, 86, 97, 103, 104		
20.	HRNJEVAC	Arheološki lokalitet Košarine kod Hrnjevca	k.o. Lukač, k.č. br. 133, 134, 136, 138, 139, 142, 144, 146, 148, 149, 150, 151, 152, 153, 154, 155, 157, 159, 161	arheološki	Z-1976
21.	HRNJEVAC	Zvonara		sakralni	PR
22.	HRNJEVAC	Seoska kapela		sakralni	PR
23.	KULA	“Gračine”, srednjovjekovno nalazište		arheološki	E
24.	KUTJEVO	Kutjevački povijesni kompleks		Sakralno-profani	Z-398
25.	KUTJEVO	Kulturno povijesna cjelina naselja Kutjevo		Kulturno-povijesna cjelina	PR
26.	KUTJEVO	Kapelica	Ul. Republike Hrvatske	sakralni	PR
27.	KUTJEVO	Grobljanska kapela		sakralni	PR
28.	KUTJEVO	Zgrada pod šindrom		profani	PR
29.	KUTJEVO	Zgrada bivše ergele sa stražarnicom		profani	PR
30.	KUTJEVO	Stari dio upravne zgrade Kombinata Kutjevo		profani	PR
31.	KUTJEVO	Vinogradarska klijet iz 1939.		profani	PR
32.	KUTJEVO	Zgrada interventne policije	Ulica Republike Hrvatske	profani	L
33.	KUTJEVO	Šesterokutna kamena kapela	Ul. Župnika M. Messnera	sakralni	L
34.	KUTJEVO	Tradicijska kuća uzdužnog tipa	Ul. Stjepana Radića 63	etnološki	L
35.	KUTJEVO	Vodenica (mlin-kašikar)	Ul. Matije Gupca	profani	L
36.	KUTJEVO	“Mihalje”, prapovijesno naselje		arheološki	E
37.	KUTJEVO	“Vlastelinski vinograd”, prapovijesno naselje		arheološki	E
38.	KUTJEVO	Inventar župne crkve Rođenja BDM		pokretno	Z-2289
39.	LUKAČ	Zvonara		sakralni	PR
40.	LUKAČ	“Kremenište”, prapovijesno naselje		arheološki	E
41.	LUKAČ	“Kagovci”, prapovijesna nekropola pod tumulima		arheološki	E
42.	LUKAČ	“Gradac”, prapovijesno naselje		arheološki	E
43.	LUKAČ	“Bašćice”, prapovijesno naselje		arheološki	E
44.	MITROVAC	“Gradina”, prapovijesno naselje		arheološki	E
45.	MITROVAC	Prapovijesna nekropola (groblje iz kasnog brončanog doba)		arheološki	E
46.	OVČARE	Naselje Ovčare		Kulturno-povijesna cjelina	PR
47.	OVČARE	Dvorac s ergelom		profani	PR
48.	OVČARE	Prapovijesno naselje		arheološki	E
49.	POREČ	Sopotsko naselje		arheološki	E
50.	ŠUMANOVAC	Tradicijska seljačka kuća i	ŠUMANOVAC	etnološki	PR

		okućnica	k.br.44		
51.	TOMINOVAC	Zvonara u središtu sela		sakralni	PR
52.	VETOVO	Župna crkva		sakralni	PR
53.	VETOVO	Župni dvor		sakralni	PR
54.	VETOVO	Prapovijesna nekropola (groblje iz kasnog brončanog doba)		arheološki	E
55.	VETOVO	Antičko nalazište		arheološki	E
56.	VETOVO	“Vetovačke livade”, antičko naselje		arheološki	E
57.	VETOVO	Prapovijesno naselje (naselje iz kasnog brončanog doba)		arheološki	E

Tablica 9-5

GRAD PLETERNICA					
Br.	Mjesto	Naziv	Adresa / k.o., k.č.br.	Vrsta	Status
1.	AŠIKOVCI	Prapovijesno naselje		arheološko	E
2.	BILICE	Kapela sv. Jurja		sakralno	Z-387
3.	BLACKO	Srednjovjekovni grad Rudine		arheološko	E
4.	BRĀANI	Antičko nalazište		arheološko	E
5.	DRENOVAC	Crkva sv. Dimitrija		sakralno	Z-391
6.	GRADAC	„Babišnjača“, prapovijesno naselje		arheološko	E
7.	GRADAC	„Crkvište na Markovcu“, prapovijesno naselje		arheološko	E
8.	GRADAC	„Klasje“, prapovijesna nekropola		arheološko	E
9.	GRADAC	„Polje Podsik“, prapovijesno naselje		arheološko	E
10.	GRADAC	„Njiva uz Delac“, prapovijesno naselje		arheološko	E
11.	GRADAC	Srednjovjekovno nalazište		arheološko	E
12.	GRADAC	Arheološko nalazište „Mjesna Rudina“		arheološko	E
13.	GRADAC	„Krči“, srednjovjekovno nalazište	MP N. Kapela-Požega	arheološko	PR
14.	GRADAC	„Zatoke“, kasnosrednjovjekovno nalazište	MP N. Kapela-Požega	arheološko	PR
15.	KNEŽCI	„Starnik“, antičko nalazište		arheološko	E
16.	KNEŽCI	Arheološko nalazište „Tulničica“ – „Krčevine“	trasa BC Našice-Pleternica-Lužani	arheološko	PR
17.	KOMORICA	„Gornje Luke“, srednjovjekovno nalazište	MP N. Kapela-Požega	arheološko	PR
18.	KOPRIVNICA	„Ječmišće“, prapovijesno nalazište	MP N. Kapela-Požega	arheološko	PR
19.	KUZMICA	Kapela sv. Kuzme i Damjana		sakralno	Z-399
20.	KUZMICA	Kurija Kušević		profano	Z-2718
21.	KUZMICA	„Krčevine“, prapovijesno i kasnosrednjovjekovno nalazište	MP N. Kapela-Požega	arheološko	PR
22.	LAKUŠIJA	„Granični gaj“, paleolitičko nalazište		arheološko	E

23.	MALI BILAČ	Prapovijesno nalazište		arheološko	E
24.	MALI BILAČ	Arheološko nalazište Mali Bilač , groblje iz mlađeg željeznog doba		arheološko	P-1327
25.	NOVOSELCI	„Šikare“, „Paljevine“, prapovijesno naselje		arheološko	E
26.	NOVOSELCI	Antičko naselje		arheološko	E
27.	NOVOSELCI	Srednjovjekovno naselje		arheološko	E
28.	NOVOSELCI	„Polje Markovac“, prapovijesno naselje		arheološko	E
29.	NOVOSELCI	„Šikara“, prapovijesno, antičko i srednjovjekovno nalazište		arheološko	E
30.	NOVOSELCI	„Luke“, srednjovjekovno nalazište	MP N. Kapela-Požega	arheološko	PR
33.	PLETERNICA	Vinski podrum		profano	Z-4195
1.	PLETERNICA	Kompleks podruma s prizemnicom u centru grada		profano	PR
2.	PLETERNICA	Zgrada starog mlina i električne centrale		profano	E
3.	PLETERNICA	Gradska knjižnica i čitaonica		profano	PR
4.	PLETERNICA	Uglovnica „Kavana“ na križanju Zvonimirove i Nazorove ul.	na križanju Zvonimirove i Nazorove ul.	profano	PR
5.	PLETERNICA	Uzdužna prizemnica	u Ul. V. Nazora 7	profano	PR
6.	PLETERNICA	Uzdužna prizemnica	u Ul. V. Nazora 9	profano	PR
7.	PLETERNICA	Uglovnica	V. Nazora 11	profano	PR
8.	PLETERNICA	Uzdužna prizemnica	u Ul. kralja Zvonimira 29	profano	PR
9.	PLETERNICA	Gradanska kuća	u Ul. bana Josipa Jelačića 15	profano	PR
10.	PLETERNICA	Židovsko groblje		sakralno	PR
11.	PLETERNICA	Kuća	u Ul. Vladimira Nazora 8	profano	E
12.	PLETERNICA	Memorijalni spomenik u gradskom parku		memorijalno	E
13.	PLETERNICA	Raspelo iz 1904.g.	u Ulici Dolač	sakralno	E
14.	PLETERNICA	Raspelo uz zgradu DVD-a		sakralno	E
15.	PLETERNICA	Poklonac iz 1904.g.		sakralno	E
16.	PLETERNICA	Uzdužna prizemnica	u Ul. I. Šveara 6	profano	E
17.	PLETERNICA	Uzdužna prizemnica	u Ul. I. Šveara	profano	E
18.	PLETERNICA	Prapovijesno naselje		arheološko	E
19.	PLETERNICA	„Gložde“, prapovijesno nalazište		arheološko	PR
20.	PLETERNICA	Arheološki lokalitet „Krčevine“	<i>k.o. Pleternica, k.č. br. 2953, 2954/1, 2954/2, 2955/1, 2955/2, 2956, 2957, 2958, 2959, 2960, 2758, 2765, 2766, 2769/1, 2769/2</i>	arheološko	P-3057
21.	PLETERNICA	Arheološko nalazište „Gornjice“	trasa BC Našice-Pleternica-	arheološko	PR

			Lužani		
22.	PLETERNICA	Arheološka zona Omerovke-Tukovi	<i>k.o. Pleternica, k.č. br. 2819, 2820, 2821, 2822, 2823, 2824, 2825, 2826, 2827, 2828, 2829, 2830, 2831, 2832, 2833, 2834, 2835, 2836, 2837, 2838, 2859, 2860, 2861, 2862, 2863, 2864, 2865, 2866, 2867/1, 2867/2, 2868, 2869, 2870, 2871, 2872, 2873, 2874, 2875, 2876, 2877, 2878, 2879, 2880, 2881, 2882, 2883, 2884, 2885, 2886, 2887, 2888, 2889, 2890, 2891, 2892, 2893, 2894, 2966, 2967, 2968, 2969, 2970, 2971, 2972, 2973, 2974, 2975, 2976, 2977, 2984, 2985, 2986, 2987/1, 2987/2, 2988, 2989, 2990, 2991, 2992, 2993, 2994, 2995, 3001, 3002, 3003, 3004, 3005, 3006, 3007/1, 3007/2, 3366, 3365/2, dio 3369, dio 3370, dio 3371</i>	arheološko	P-4470
23.	RATKOVICA	Kapela sv. Mihovila		sakralno	Z-414
24.	RATKOVICA	Arheološki lokalitet „Kruščik“	<i>k.o. Ratkovica, k.č. br. 766, 767, 768, 769, 770, 771, 772, 773, 778, 779, 789</i>	arheološko	P-3267
25.	SESVETE	Župna crkva Svih Svetih		sakralno	Z-405
26.	SESVETE	Antičko nalazište		arheološko	E
27.	SESVETE	Orgulje u crkvi Svih Svetih		pokretno	Z-2425
28.	SULKOVCI	Prapovijesno nalazište		arheološko	E
29.	SULKOVCI	Arheološka zona „Lazci“	<i>k.o. Sulkovci, k.č. br. 1691, 1692, 1693,</i>	arheološko	PR

			1694, 1695, 1696, 1697, 1698, 1699, 1700, 1701, 1702, 1703, 1704, 1705, 1759, 1760, 1761, dio 1789, dio 1799, dio 1800, dio 1801, dio 1804, dio 1852, dio 1863		
30.	TULNIK	Prapovijesni arheološki lokalitet „Mula“ - „Krišnjak“	k.o. Tulnik, k.č.br. u postupku revizije	arheološko	R-453 R-505
31.	VESELA	Prapovijesno nalazište		arheološko	E
32.	VIŠKOVCI	Viškovački grad	k.o. Blacko, k.č. br.622	profano	
33.	ZAGRAĐE	Srednjovjekovno naselje		arheološko	E
34.	ZAGRAĐE	Srednjovjekovno nalazište		arheološko	E
35.	ZAGRAĐE	Prapovijesno nalazište		arheološko	E
36.	ZARILAC	Prapovijesni arheološki lokalitet „Grabaračke livade“	k.o. Zarilac, k.č.br., u postupku revizije	arheološko	R-567
37.	ZARILAC	Arheološko nalazište „Mihaljevačko polje“	trasa BC Našice- Pleternica- Lužani	arheološko	PR

Tablica 9-6

OPĆINA BRESTOVAC					
Br.	Mjesto	Naziv	Adresa / k.o., k.č.br.	Vrsta	Status
01/01	AMATOVCI	«Kučište» srednjovjekovno nalazište		arheološko	E
05/01	BRESTOVAC	Arheološki lokalitet sv. Martin	k.o. Brestovac, k.č.br.364,423, 425, 426	arheološko	Z-2313
05/02	BRESTOVAC	Crkva sv. Martina Biskupa		sakralno	L
05/03	BRESTOVAC	Ranosrednjovjekovna nekropola		arheološko	E
05/04	BRESTOVAC	Arheološka zona «Gaišća»	k.o. Brestovac, k.č. br. 408, 409, 410, 411, 412/1, 412/2, 412/3, 413, 414, 415, 416, 417, 418, 419, 420, 421/1, 421/2, 422	arheološko	P-4271
05/05	BRESTOVAC	Zgrada općine		profano	L
05/06	BRESTOVAC	Kurija		profano	PR
08/01	ČEČAVAC	Arheološki lokalitet «Rudina»	k.o.Šnjegavić, k.č.br.1344,1345 ,1346,1347,134 8,1349	arheološko	Z-2314
12/01	DOLAC	Dolački stari grad		profano	PR

12/02	DOLAC	Arheološka zona «Šašnice» i «Katunišća»		arheološko	E
12/03	DOLAC	Antičko naselje		arheološko	E
12/04	DOLAC	Arheološki ostaci crkve sv. Kuzme i Damjana		arheološko	PR
12/05	DOLAC	Arheološki lokalitet „Kuzma – Gradina“		arheološko	L
15/01	IVANDOL	Prapovijesno naselje		arheološko	E
15/02	IVANDOL	Arheološko nalazište Njive	k.o. Busnovi, k.č. br. 194, dio 195, 197, dio 199, 198 i dio 206/1	arheološko	P-4351
16/01	JAGUPLIJE	«Glavica», prapovijesno nalazište		arheološko	E
17/01	JEMINOVAC	Prapovijesno naselje		arheološko	E
20/01	KAMENSKI VUČJAK	Kasnosrednjovjekovni i grad Kamengrad	k.o. Vrhovci k.č.br. 860/1, 860/2	profano	Z-393
20/02	KAMENSKI VUČJAK	Kasnosrednjovjekovni grad Kamengrad, arheološko nalazište iz antičkog i srednjovjekovnog razdoblja		arheološko	E
20/03	KAMENSKI VUČJAK	Spomen škola, depadansa muzeja			R-20
	KAMENSKI VUČJAK	Nalazište iz mlađeg željeznog doba		arheološko	E
21/01	KOPRIVNA	«Turska gradina», srednjovjekovno nalazište		arheološko	E
21/02	KOPRIVNA	«Grančine», srednjovjekovno nalazište		arheološko	E
25/01	MIJAČI	Spomen česma		memorijal.	R-183
27/01	NOVO ZVEČEVO	Šumska kuća br.5		memorijal.	R-422
27/02	NOVO ZVEČEVO	Lokalitet parizanske šumske pošte		memorijal.	R-504
30/01	ORLJAVAC	Kapela sv. Roka		sakralno	PR
31/01	PASIKOVCI	Prapovijesno naselje		arheološko	E
32/01	PAVLOVCI	Kapela sv. Pavla		sakralno	L
34/01	PODSREČE	«Duljine», «Rovine», antičko nalazište		arheološko	E
37/01	RUŠEVAC	Prapovijesno naselje		arheološko	E
39/01	SKENDEROVCI	Župna crkva sv. Ane	Trg sv. Trojstva 18	sakralno	PR
39/02	SKENDEROVCI	Prapovijesno nalazište		arheološko	E
40/01	SLOBOŠTINA	Arheološki lokalitet Polje	k.o. Kujnik Požeški, k.č. br. 1152, 1153, 1154, 1155, 1156, 1157, 1158, 1159, 1160/1, 1160/2, 1161/1, 1161/2, 1162/2, 1162/3, 1162/1, 1163/2, 1163/1, 1165, 1166,	arheološko	Z-4912

			1167/1, 1167/2		
40/02	SLOBOŠTINA	«Turski grad» antičko naselje		arheološko	E
40/03	SLOBOŠTINA	Ruševine crkve sv. Oca Nikolaja sa Spomenikom žrtavama fašističkog terora	k.o. Slobošтина k.č.15/1,33,36,34/1,34/2,31/1,744/1744/2,744/3,31/1	memorijal.	Z-2780
41/01	STRIJEŽEVICA	Arheološki lokalitet «Gromele»	k.o. Sažije k.č.br. 444,448,449,450,451,452/2,453,454,455,456	arheološko	Z-1975
41/02	STRIJEŽEVICA	Sjeverno od sela – prapovijesno nalazište		arheološko	E
42/01	ŠNJEGA VIĆ	Parohijska crkva Presvete Bogorodice		sakralno	E
42/02	ŠNJEGA VIĆ	Antičko nalazište kod Čečavca		arheološko	E
42/03	ŠNJEGA VIĆ	«Poljane», srednjovjekovno naselje		arheološko	E
42/04	ŠNJEGA VIĆ	„Desni potok“ na Psunju, prapovijesno nalazište		arheološko	E
42/05	ŠNJEGA VIĆ	Skupna grobnica palih boraca NOR-a		memorijalno	R-432
43/01	ŠUŠNJARI	Mozaik «Šušnjarska bitka»	k.o. Sažije k.č.br.1024	memorijalno	Z-2779
45/01	VRANIĆ	Antičko naselje		arheološko	E
46/01	ZAKORENJE	Grobna kapelica		sakralno	L

Tablica 9-7

OPĆINA JAKŠIĆ					
Br.	Mjesto	Naziv adresa/k.o., k.č.br.		Vrsta	Status
01/01	BARTELOVCI	Prapovijesno naselje		arheološko	E
02/01	CEROVAC	Kapela sv. Nikole Tavelića		sakralno	E
02/02	CEROVAC	„Brda“, prapovijesno nalazište		arheološko	E
02/03	CEROVAC	„Njive Topoljane“, prapovijesno nalazište		arheološko	E
03/01	EMINOVCI	Srednjovjekovna nekropola		arheološko	E
03/02	EMINOVCI	Kapelica Uznesenja Marijina		sakralno	E
04/01	GRANJE	Srednjovjekovno nalazište		arheološko	E
05/01	JAKŠIĆ	Župna crkva sv. Barbare		sakralno	L
05/02	JAKŠIĆ	Arheološki lokalitet „Čaire“	k.č.br. 318/1, 318/2, 353, sve k.o. Jakšić	arheološko	Z-1977
05/03	JAKŠIĆ	„Guščak“ – „Korija“, prapovijesno nalazište		arheološko	E
05/04	JAKŠIĆ	„Alibegovica“, prapovijesno naselje		arheološko	E
05/06	JAKŠIĆ	Arheološki lokalitet Sastavke, prapovijesno i srednjovjekovno naselje	(k.č. br. 2078/3, dio 2080, 2081, 2082, 2092, 2093/1, 2093/2,	arheološko	P-3212

			2094, 2095, dio 2100, 2126, 2127, 2128, 2129, 2130, 2131, 2132/2, 2142, 2143, 2144, 2145, sve k.o. Jakšić)		
05/07	JAKŠIĆ	Orgulje u župnoj crkvi sv. Barbare		pokretno	Z-5451
07/01	RAJSAVAC	Prapovijesno naselje „Pod grabikom“		arheološko	E
07/02	RAJSAVAC	Kapela u selu		sakralno	E
09/01	TEKIĆ	Kapela Srca Isusova		sakralno	E
09/02	TEKIĆ	Arheološko nalazište „Gradina“ Tekić	k.č.br.12/2,10,547 ,11,12/1,14,16,17 ,18,19,20,21,28,3 1,32,33,34,15,13, 22,23,26,27,29,3 0,25 k.o. Treštanovci; k.č.br.45,46,47,48 ,49,50,51,52,53,5 4,55,56,57,58,59, 60,83,84,85,86,87 ,88,89,90,91,92,9 3,94,95,96/1,96/3, 96/2,96/4,97,98/1, 98/2,128,101,119, 121/1,120,100,12 1/2,122,126/1,126 /2,127 k.o. Bertelovci	arheološko	Z-2537

Tablica 9-8

OPĆINA VELIKA					
Br.	Mjesto	Naziv	Adresa	Vrsta	Status
02/01	BIŠKUPCI	Poklonac sv. Ivana Krstitelja	na križanju prema Stražemanu	sakralni	E
02/02	BIŠKUPCI	Tradicijska kuća s kolnim ulazom	k.br. 44,46	etnološki	E
02/03	BIŠKUPCI	Uzdužna kamena kuća i štagalj	k.br.24	etnološki	E
02/04	BIŠKUPCI	Prapovijesno nalazište		arheološki	E
02/05	BIŠKUPCI	„Majur“, antičko nalazište		arheološki	E
05/01	DRAGA	Ulični potez dviju tradicijskih kuća (zabatne i uzdužne)	k.br. 50 i 52	etnološki	E
06/01	GORNJI VRHOVCI	Arheološki lokalitet Gornji Vrhovci – „Selište“	k.o. Gornji Vrhovci, k.č.br. 153/4, 155/2, 156/2, 157/2, 163, 164, 166, 167, 168, 169, 170, 171, 172, 173/1, 173/2, 173/3, 179, 180, 181, 182, 183/1, 183/2, 184/1, 184/2, 185/1, 193, 194, 195/1, 195/2, 196/1, 196/2, 198/1, 199/1	arheološki	P-2212
09/01	LUČINCI	Prapovijesno nalazište		arheološki	E
11/01	MILANOVAC	„Međumeđa“, prapovijesno nalazište		arheološki	E
11/02	MILANOVAC	Antičko nalazište	Kbr. 27	arheološki	E

13/01	NJEŽIĆ	“Ometalo”, antičko nalazište		arheološki	E
17/01	POTOČANI	Tradicijska kamena kuća,	k.br. 22	etnološki	E
17/02	POTOČANI	Štagalj iz 1922. zidan kamenom i opekom		etnološki	E
17/03	POTOČANI	Tradicijska kuća i okućnica	k.br. 17	etnološki	E
17/04	POTOČANI	Arheološka zona “Mali grad”, ostaci naselja iz prapovijesti i srednjeg vijeka		arheološki	PR
17/05	POTOČANI	Nalazište lasinjske kulture		arheološki	E
17/06	POTOČANI	Nalazište vučedolske kulture		arheološki	E
17/07	POTOČANI	Nalazište iz srednjeg brončanog doba		arheološki	E
17/08	POTOČANI	Kasnosrednjovjekovno nalazište		arheološki	E
18/01	RADOVANSKI	Arheološki lokalitet “Radovanačko brdo”	k.o. Radovanci, k.č.br. 492/1, 492/2, 492/3, 492/4, 492/5	arheološki	Z-1978
18/02	RADOVANSKI	Arheološka zona Štivanica - Zastranica ”	k.č. br. 507, 508, 509, 510, 515/1, 515/2, 511, 512/1, 512/2, 513, 514, 517, 516, 518, 519/1, 519/2, 520/1, 520/2, 521/1, 521/2, 522/1, 522/2, 522/3, 523/1, 523/2, 524/1, 524/3, 524/2, 525/1, 525/2, 526/1, 526/2, 527/1, 527/3, 528/1, 528/2, 527/2, 529/1, 529/2, 529/4, 529/3, 530/2, 530/1, 530/3, 531/1, 531/2, 532, 533/1, 534, 535/1, 536/1, 533/2, 535/2, 536/2, dio 1233, dio 1235, sve k.o. Radovanci, te k.č. br. 804, 805, 806, 807, 808/1, 808/2, 809, 810, 811, sve k.o. Velika	arheološki	P-4323
18/03	RADOVANSKI	Nalazište sopotske kulture		arheološki	E
20/01	STRAŽEMAN	Župna crkva sv. Mihovila		sakralni	Z-415
20/02	STRAŽEMAN	Inventar župne crkve sv. Mihovila		pokretni	Z
20/03	STRAŽEMAN	Zabatna kamena kuća	k.br. 34	etnološki	E
20/04	STRAŽEMAN	Raspelo iz 1913. god. na raskrižju puteva		sakralni	E
20/05	STRAŽEMAN	Orgulje u župnoj crkvi sv. Mihaela Arkandela		pokretni	Z-4180
20/06	STRAŽEMAN	Inventar župne crkve sv. Mihaela Arkandela		pokretni	Z-2292
20/07	STRAŽEMAN	Graobnice palih boraca NOV, pripadnika XL div.		memorijalni	R-206
	STRAŽEMAN	“Papuk” (vrh Papuka), naselje iz kasnog brončanog doba		arheološki	E
21/01	TORANJ	Tradicijska zabatna kuća		etnološki	E
21/02	TORANJ	Seoska zvonara		sakralni	E

21/03	TORANJ	Uzdužna tradicijska kuća		etnološki	E
22/01	TRENKOVO	Dvorac		profani	Z-418
22/02	TRENKOVO	Filijalna crkva sv. Dimitrija		sakralni	PR
22/03	TRENKOVO	Tradicijaska zabatna kuća	Trenkova ul. 22	etnološki	E
22/04	TRENKOVO	Tradicijaska zabatna kuća		etnološki	E
22/05	TRENKOVO	Suvremeni privatni poklonac	Trenkova ul. 62	sakralni	E
22/06	TRENKOVO	Tradicijaska kuća u ključ	Stjepana Radića 19	etnološki	E
22/07	TRENKOVO	Uzdužna kuća iz 1921.	Stjepana Radića 14	etnološki	E
22/08	TRENKOVO	“Preko Veličanke”, arheološko nalazište		arheološki	E
24/01	VELIKA	Župna crkva sv. Augustina	Trg sv. Augustina	sakralni	Z-420
24/02	VELIKA	Grobna kapela sv. Marka	Groblje, Štrosmajerova ul.	sakralni	PR
24/03	VELIKA	Sjedište Parka prirode Papuk	Ul. Stjepana Radića 46	profano	PR
24/04	VELIKA	Zgrada željezničke postaje	Ul. bana J. Jelačića	profani	L
24/05	VELIKA	Zgrada šumarije	Trg sv. Augustina 16	profani	L
24/06	VELIKA	Tradicijaska uzdužna kuća	Ul. S. Radića 6	profani	E
24/07	VELIKA	Tradicijaska zabatna kuća	Ul. S. Radića 8	profani	E
24/08	VELIKA	Tradicijaska zabatna kuća	Ul. S. Radića 20	profani	E
24/9	VELIKA	Tradicijaska zabatna kuća	Ul. S. Radića 24	profani	E
24/10	VELIKA	Tradicijaska uzdužna kuća	Ul. S. Radića 30	profani	E
24/11	VELIKA	Tradicijaska kuća i štagalj	Ul. S. Radića 56	profani	E
24/12	VELIKA	Tradicijaska zabatna kuća	Šubićeva ul. 3	profani	E
24/13	VELIKA	Tradicijaska uzdužna kuća	Cirakijeva ul.26	profani	E
24/14	VELIKA	Tradicijaska zabatna kuća	Cirakijeva ul. 38	profani	E
24/15	VELIKA	Tradicijaska kuća s bunarom	Ul. Tina Ujevića 10	profani	E
24/16	VELIKA	Poklonac	Ugao K. Tomislava i Frankopan	sakralni	E
24/17	VELIKA	Raspelo	Ugao J. Jelačića i Štrosmajerove	sakralni	E
24/18	VELIKA	Raspelo	Ul. hrvatskih branitelja kod br. 60	sakralni	E
24/19	VELIKA	Kapela oproštaja	Groblje, Štrosmajerova ul.	sakralni	E
24/20	VELIKA	Kapelica	Ul. Stjepana Radića	sakralni	E
24/21	VELIKA	Kapelica na malom groblju	Ul. V. Pintara	sakralni	E
24/22	VELIKA	Poklonac sv. Mihovila	Ul. Stjepana Radića	sakralni	E
24/23	VELIKA	Kapelica sv. Antuna	Trg sv. Augustina	sakralni	E
24/24	VELIKA	Raspelo ispred župne crkve	Trg sv. Augustina	sakralni	E
24/25	VELIKA	Raspelo	Cirakijeva ul.	sakralni	E
24/26	VELIKA	“Mala Velika”, prapovijesno nalazište	Mala Velika	arheološki	E
24/27	VELIKA	Nalazište iz srednjeg brončanog doba	Ul. bana J. Jelačića pokraj zgrade Općine	arheološki	E
24/28	VELIKA	Nalazište iz starijeg željeznog doba	Ul. bana J. Jelačića (okolica željezničke stanice)	arheološki	E
24/29	VELIKA	Arheološko nalazište iz mlađeg željeznog doba	Ul. V. Nazora kod kbr. 14 i 16	arheološki	E
24/30	VELIKA	Antičko nalazište	Produžetak Zvonimirove ul. (Cesta istočno od Radovanačkog brda)	arheološki	E

24/31	VELIKA	Nalazište rimskog novca	Toplice	arheološki	E
24/32	VELIKA	Nalazište kasnosrednjovjekovne keramike	Planinarski dom Lapjak	arheološki	E
24/33	VELIKA	Kasnosrednjovjekovno nalazište	Zgrada Hrvatske elektroprivrede	arheološki	E
24/34	VELIKA	Spomenik domovinskog rata	Ul. Stjepana Radića	memorijalno	E
24/35	VELIKA	Spomenik NOB-a	Ul. bana J. Jelačića	memorijalno	E
24/36	VELIKA	Arheološko nalazište „Pliš“ , naselje kasnog brončanog doba	k.o. Radovanci, k.č. br. 1273/17	arheološki	Z-5754
24/37	VELIKA	Arheološki lokalitet „Svetenica“	k.o. Velika, k.č.br. 1895, 1896, 1897, 1898, 1899, 1900, 1901, 1976, 1977, 1978, 1979, 1980, 1981, 1982, 1983, 1984, 1985, 1986/1, 1987, 1988, 1989, 1990, 1991, 2001, 2002, 2003, 2004, 2005, 2006/1, 2006/2, 2007, 2008, 2009, 2010, 2011, 2012, 2013, 2014, 2015, 2275	arheološko	P-4195
24/38	VELIKA	Arheološki lokalitet „Barakovica“	k.o. Velika, k.č.br. 1941, 1942, 1943, 1944, 1945, 1946, 1947, 1948, 1949, 1950, 1951, 1952, 1953, 1954, 1955, 1956, 1959, 1960, 1961, 1962, 1963, 1964, 1965, 1966, 1967, 1968, 1969, 1970, dio 2221, dio 2272, 2273, dio 2274	arheološko	P-4196
24/39	VELIKA	Arheološka zona Kamenjača, Kruzi, Lučica, Matislavci	k.o. Radovanci, k. č. br. 1114, 1115, 1116, 1117, 1118, 1119, 1120, 1121, 1122, 1123, 1124, 1125, 1126, 1127, 1128, 1129, 1130, 1131, 1132, 1133, 1134, 1135, 1136, 1137, 1138, 1139, 1140, 1141, 1142, 1143/1, 1143/2, 1144, 1146, 1147, 1148, 1149/1, 1149/2, 1149/3, 1149/4, 1150, 1151, 1152, 1153, 1154, 1155, 1156, 1157, 1158, 1159, 1160, 1161, 1162, 1163, 1164, 1165, 1166, 1167, 1168, 1169, 1170/1, 1170/2, 1171, 1172, 1173, 1174, 1175, 1176, 1181, 1182, 1183, 1184, 1185, 1186, 1187, 1188, 1189, 1190, 1191, 1192, 1193, 1194, 1195, 1196, 1197, 1198, 1199, 1200, 1201, 1202, 1204/1, 1204/2, 1205, 1206, 1207/1, 1207/2, 1208, 1209, 1210/1, 1210/2, 1211/1, 1211/2, 1212, 1213; k.o. Velika, k. č. br. 2111, 2112, 2113, 2114,		P-4186

			2115, 2116, 2117, 2118/1, 2118/2, 2120, 2121, 2122, 2123, 2124, 2125, 2126, 2127, 2128, 2129, 2130, 2131, 2132, 2133, 2134, 2135, 2136, 2137, 2138, 2139, 2140/1, 2140/2, 2141, 2157, 2158, 2159, 2160, 2161, 2162, 2163, 2164, 2165, 2166, 2167, 2168, 2169, 2170, 2171, 2172, 2173, 2174, 2175, 2176, 2177, 2178, 2179, 2180, 2181, 2182, 2183, 2184, 2185, 2186, 2187/1, 2187/2, 2188, 2189, 2190, 2191, 2192, 2193, 2194, 2195, 2196, 2197, 2198, 2199, 2200, 2201, 2202, 2203, 2204, 2280, 2282, 2284, 2283, 2281		
24/40	VELIKA	Srednjovjekovni grad Velika	k.o. Velika 2332	profano	Z-419
25/30	VELIKA	Spomenik u obliku obeliska sa spomen pločom	k.o. Velika 1025/1, 1025/2	memorijalni	Z-2777

Tablica 9-9

OPĆINA KAPTOL					
Br.	Mjesto	Naziv	Adresa/k.o., k.č.br.	Vrsta	Status
01/01	ALILOVCI	Arheološki lokalitet „Križaljce“- Alilovci	k.o. Alilovci, k.č. br. 642/1, 642/2, 643/1, 643/2, 643/3, 643/4, 644, 645	arheološko	P-4287
01/02	ALILOVCI	Arheološko nalazište Lipje	k.o. Alilovci, k.č. br. 75	arheološko	P-4190
01/03	ALILOVCI	Križ na raskrižju u središtu sela		sakralno	L
01/04	ALILOVCI	Zvonara u selu		sakralno	PR
01/05	ALILOVCI	Slika na drvu i raspelo u zvonari		sakralno	L
02/01	BEŠINCI	Križ na raskrižju u SELU		sakralno	L
03/01	ČEŠLJAKOVCI	Poklonac izvan sela (sjeverno)		sakralno	L
03/02	ČEŠLJAKOVCI	Kapela Imena Isusova		sakralno	PR
04/01	DOLJANOVCI	Prapovijesno nalazište		arheološko	E
04/02	DOLJANOVCI	„Pogana gradina“, srednjovjekovno naselje		arheološko	E
04/03	DOLJANOVCI	„Voljevac“, srednjovjekovno nalazište		arheološko	E
05/03	GOLO BRDO	Metalni križ na ulazu u selo		sakralno	L
05/04	GOLO BRDO	Niz javnih bunara		profano	L
05/05	GOLO BRDO	„Topinica“, prapovijesno nalazište		arheološko	E

06/03	KAPTOL	Župna crkva sv. Petra i Pavla		sakralno	Z-394
06/05	KAPTOL	Stari grad Kaptol k.o. Kaptol, k.č.br. 1167		profano-sakralno	Z-395
06/06	KAPTOL	Spomenik u središtu sela		memorijalno	E
06/07	KAPTOL	Župni dvor		sakralno	Z-3697
06/08	KAPTOL	Ambar kraj župnog dvora		etnološki	E
06/09	KAPTOL	Križ u središtu Kaptola		sakralno	L
06/10	KAPTOL	Stara kapela na groblju		sakralno	L
06/11	KAPTOL	Arheološka zona Gradci	k.o. Kaptol, k.č. br. 95, 2316, 2323	arheološko	Z-4420
06/12	KAPTOL	Arheološki lokalitet „Kaptol-Čemernice“, groblje iz starijeg željeznog doba	k.o. Kaptol, k.č. br. 84/2, 776, 777, 778, 779, 775/3, 775/1, 793, 792, 791, 812, 811, 810, 809, 808, 807, 806, 805, 804, 803, 802, 762, 761, 760, 759, 87, 86	arheološko	Z-2778
06/13	KAPTOL	Prapovijesno naselje		arheološko	E
07/01	KOMAROVCI	Kovana ograda na br. 43 i stara kuća		profano	E
09/01	PODGORJE	Kapela sv. Katarine		sakralno	PR
10/01	RAMANOVCI	Kapela i križ u selu		sakralno	L

Tablica 9-10

OPĆINA ČAGLIN					
Br.	Mjesto	Naziv	Adresa/k.o., k.č.br.	Vrsta	Status
01/01	ČAGLIN	Crkva sv. E. Gonzage		sakralno	PR
01/02	ČAGLIN	Stambeno-poslovna katnica	Kolodvorska 5	profano	E
01/03	ČAGLIN	Arheološka zona Mednjak	k.o. Sapna k.č. br. 144/1, 525, 524, 523/1, 523/2, 522, 521, 520, 519, 518, 517, 516, 515, 514, 513, k.o. Čaglin k.č. br. 712/2,	arheološko	P-3527
01/04	ČAGLIN	Arheološki lokalitet Brdo	k.o. Čaglin k.č. br. 666, dio 845, 708,	arheološko	P-3320
01/05	ČAGLIN	Arheološki lokalitet Krčevina	k.o. Čaglin k.č. br. 704, 705	arheološko	P-3519
01/06	ČAGLIN	Arheološka zona Dedovac-Glogovac	k.o. Čaglin k.č. br. 179	arheološko	P-3423
01/07	ČAGLIN	Arheološka zona Ivančevac	k.o. Čaglin k.č. br. 702, 701, 700, 699, 698, 697, 696, dio 695, dio 828, 693, 692, 691, 690, 689,	arheološko	P-3630

			688, dio 687, sve k.o. Čaglin		
03/01	DJEDINA RIJEKA	Raspelo iz 1935.g.		sakralno	E
03/02	DJEDINA RIJEKA	Vatrogasni dom		profano	E
03/03	DJEDINA RIJEKA	Kapela sv. Mihovila		sakralno	PR
03/04	DJEDINA RIJEKA	Zgrada osnovne škole		profano	E
03/05	DJEDINA RIJEKA	Brdska visokoprizemnica	k.br.28	profano	E
03/06	DJEDINA RIJEKA	„Krčavina“, paleolitičko i mezolitičko nalazište		arheološko	E
03/07	DJEDINA RIJEKA	„Močarnica“, paleolitičko i mezolitičko nalazište		arheološko	E
03/08	DJEDINA RIJEKA	„Meranac“, prapovijesno nalazište		arheološko	E
03/09	DJEDINA RIJEKA	Antičko nalazište		arheološko	E
03/10	DJEDINA RIJEKA	Ranosrednjovjekovna nekropola		arheološko	E
04/01	DOBRA VODA	Zvonara		sakralno	E
04/02	DOBRA VODA	Raspelo		sakralno	E
04/02	DOBRA VODA	Nadgrobnni spomenik Fađi Miliću, komesaru XXI brigade		memorijalno	R-407
05/01	DOBROGOŠĆE	Popina avlija“, prapovijesno gradinsko naselje		arheološko	E
06/01	DRAGANLUG	„ Pilana “, prapovijesno naselje		arheološko	PR
07/01	DUBOKA	Visoka prizemnica		profano	E
07/02	DUBOKA	Zvonara		sakralno	E
07/03	DUBOKA	Memorijalni spomenik		profano	E
07/04	DUBOKA	Prapovijesno naselje		arheološko	E
08/01	IMRIJEVCI	Uzdužna prizemnica	br. 34	profano	E
08/02	IMRIJEVCI	Kapela sv. Ivana Krstitelja		sakralno	PR
08/03	IMRIJEVCI	Zabatna kuća	br. 21	profano	E
08/04	IMRIJEVCI	Drveno raspelo		sakralno	E
08/05	IMRIJEVCI	Arheološko nalazište „Palačica“, prapovijesno, antičko i srednjovjekovno naselje	k.o. Imrijevc, k.č. br. 255, 256/2, 256/1, 257, 258, 262, 261, 266, 267, 269, 268, 270, 271, 275/1, 273, dio 1303	arheološko	P-4643
08/06	IMRIJEVCI	„Kućište“, antičko nalazište		arheološko	E
08/07	IMRIJEVCI	„Brazda“, antičko nalazište		arheološko	E
09/01	IVANOVCI	Drveno raspelo		sakralno	E
09/02	IVANOVCI	„Gradina“, prapovijesno nalazište		arheološko	E
12/01	JURKOVAC	Memorijalni spomenik		memorijalno	E
03/01	KNEŽEVAC	Antičko nalazište		arheološko	E
14/01	LATINOVAC	Pravoslavna crkva Velikomučenika Georgija		sakralno	PR
14/02	LATINOVAC	Drveno raspelo		sakralno	E
14/03	LATINOVAC	Memorijalni spomenik		memorijalno	E

14/04	LATINOVAC	Kuća u ključ	br.70	profano	E
14/05	LATINOVAC	Raspelo		sakralno	E
14/06	LATINOVAC	Dugačka uzdužna prizemnica u centru sela		profano	E
14/07	LATINOVAC	Prapovijesno nalazište		arheološko	E
14/08	LATINOVAC	Antičko nalazište		arheološko	E
15/01	MIGALOVCI	Raspelo		sakralno	E
15/02	MIGALOVCI	„Turska gradina“, nalazište iz kasnog brončanog doba			PR
15/03	MIGALOVCI	Arheološka zona Vojvodine	k.o. Ruševo k.č. br. 1684/1, 1684/2, 1685, 1690, 1691, 1692, 1693, 1694/1, 1694/2, 1695/1a, 1695/1b, 1695/2a, 1695/2b, 1696, 1697/1, 1697/2, 1698, 1699, 1700/1, 1700/2, 1712, 1713, 1714	arheološko	P-3422
16/01	MILANLUG	Kapela Gospe od krunice		sakralno	PR
19/01	NOVA LJESKOVICA	Kapela Duha Svetoga		sakralno	PR
19/02	NOVA LJESKOVICA	Arheološka zona Darkovac	k.č. br. 126/1, 126/2, k.o. Sapna	arheološko	P-3424
21/01	PAKA	Pravoslavna crkva sv. Petra i Pavla		sakralno	PR
21/02	PAKA	Kapela sv. Martina		sakralno	PR
21/03	PAKA	Zabatna kuća	br. 4	sakralni	E
21/04	PAKA	„Kremenac“, paleolitičko nalazište		arheološko	E
21/05	PAKA	Prapovijesna gradina		arheološko	E
21/06	PAKA	„Salaš“, prapovijesna ostava		arheološko	E
21/07	PAKA	Antičko nalazište		arheološko	E
22/01	RUŠEVO	Crkva Uzašašća Isusovog		sakralno	PR
22/02	RUŠEVO	Zabatna kuća br. 135		profano	E
22/03	RUŠEVO	Zabatna kuća br. 134		profano	E
22/04	RUŠEVO	Zabatna kuća br. 132		profano	E
22/05	RUŠEVO	Uzdužna kuća br. 128		profano	E
22/06	RUŠEVO	Uzdužna kuća br. 113		profano	E
22/07	RUŠEVO	Uzdužna kuća br. 117		profano	E
22/08	RUŠEVO	Uzdužna kuća br. 112		profano	E
22/09	RUŠEVO	Uzdužna kuća br. 35		profano	E
22/10	RUŠEVO	Ostaci židovskog groblja		profano	E
22/11	RUŠEVO	Zgrada općine Ruševo		profano	PR
22/12	RUŠEVO	Paleolitičko nalazište		arheološko	E
22/13	RUŠEVO	„Selište“, paleolitičko i mezolitičko nalazište		arheološko	E
22/14	RUŠEVO	„Baščice“, paleolitičko i mezolitičko nalazište		arheološko	E
22/15	RUŠEVO	„Gregića Bašča“, paleolitičko nalazište		arheološko	E
22/16	RUŠEVO	„Čorin grob“, paleolitičko i mezolitičko nalazište		arheološko	E
22/17	RUŠEVO	„Pušivac“, paleolitičko i mezolitičko nalazište		arheološko	E
22/18	RUŠEVO	„Kamen“, paleolitičko i mezolitičko nalazište		arheološko	E

22/19	RUŠEVO	„Kamenjača“, paleolitičko i mezolitičko nalazište		arheološko	E
22/20	RUŠEVO	„Močnjak“, paleolitičko nalazište		arheološko	E
22/21	RUŠEVO	„Pojatište“, paleolitičko i mezolitičko nalazište		arheološko	E
22/22	RUŠEVO	Neolitičko nalazište izvan sela		arheološko	E
22/23	RUŠEVO	„Jazbine“, neolitičko nalazište		arheološko	E
22/24	RUŠEVO	„Vrčanj“, prapovijesno naselje		arheološko	E
22/25	RUŠEVO	Antičko nalazište		arheološko	E
22/26	RUŠEVO	„Zalazine“, ostaci srednjovjekovnog utvrđenog grada		arheološko	E
22/27	RUŠEVO	„Donja šuma“, srednjovjekovno nalazište		arheološko	E
22/28	RUŠEVO	Arheološki lokalitet Selište	k.o. Ruševo k.č. br. 2162/2	arheološko	P-3322
23/01	SAPNA	Uzdužna kuća na početku sela		profano	E
23/02	SAPNA	Zvonara		sakralno	E
23/03	SAPNA	Ambar u dvorištu kuće br. 21		profano	E
23/04	SAPNA	Nalazište starčevačke kulture		arheološko	E
23/05	SAPNA	Antičko nalazište		arheološko	E
23/06	SAPNA	„Trbušnjak“, prapovijesno nalazište		arheološko	PR
24/01	SIBOKOVAC	Zvonara		sakralno	E
24/02	SIBOKOVAC	Zabatna kuća br. 16		profano	E
24/03	SIBOKOVAC	Memorijalni spomenik		memorijalno	E
25/01	SOVSKI DOL	Zabatna kuća br. 79		profano	E
25/02	SOVSKI DOL	Zabatna kuća br. 43		profano	E
25/03	SOVSKI DOL	Zabatna kuća		profano	E
25/04	SOVSKI DOL	Kapela sv. Mateja		sakralno	E
25/05	SOVSKI DOL	Uzdužna kuća br. 105		profano	PR
25/06	SOVSKI DOL	„Degman“, paleolitičko i mezolitičko nalazište		arheološko	E
25/07	SOVSKI DOL	„Busnovac“, paleolitičko i mezolitičko nalazište		arheološko	E
26/01	STARA LJESKOVICA	Ostava iz kasnog brončanog doba		arheološko	E
27/01	STARI ZDENKOVAC	Raspelo		sakralno	E
27/02	STARI ZDENKOVAC	Zabatna kuća s uzdužnim trijemom k.br. 35		profano	E
27/03	STARI ZDENKOVAC	„Lenja - njiva“, višeslojno prapovijesno naselje		arheološko	E
30/01	VLATKOVAC	Prapovijesno nalazište iz bakrenog i brončanog doba		arheološko	E
31/01	VUKOJEVICA	„Prosna“, prapovijesno nalazište		arheološko	E
31/02	VUKOJEVICA	Antičko nalazište		arheološko	E

Izvršene korekcije prikazane su na kartografskom prikazu broj 3.A. „UVJETI KORIŠTENJA I ZAŠTITE PROSTORA - Područja posebnih uvjeta korištenja“, ciljane Izmjene i dopune PPP-SŽ, u mjerilu 1:100.000, a regulirane izmjenama i dopunama Odredbi za provođenje PPP-SŽ.

22. korekcije obveze izrade urbanističkih planova uređenja,

Korekcije obveze izrade urbanističkih planova uređenja regulirane su izmjenama Odredbi za provođenje PPP-SŽ odnosno brisanjem stavaka 3. i 4. članka 51. Odredbi za provođenje PPP-SŽ, koji su glasili:

„ Za potrebe izgradnje gospodarskih zona potrebno je izraditi UPU.

Izuzetno, u već postojećim gospodarskim zonama, koje su većim dijelom izgrađene, moguće je izvršiti zahvate u prostoru i na temelju dokumenta prostornog uređenja šireg područja. „

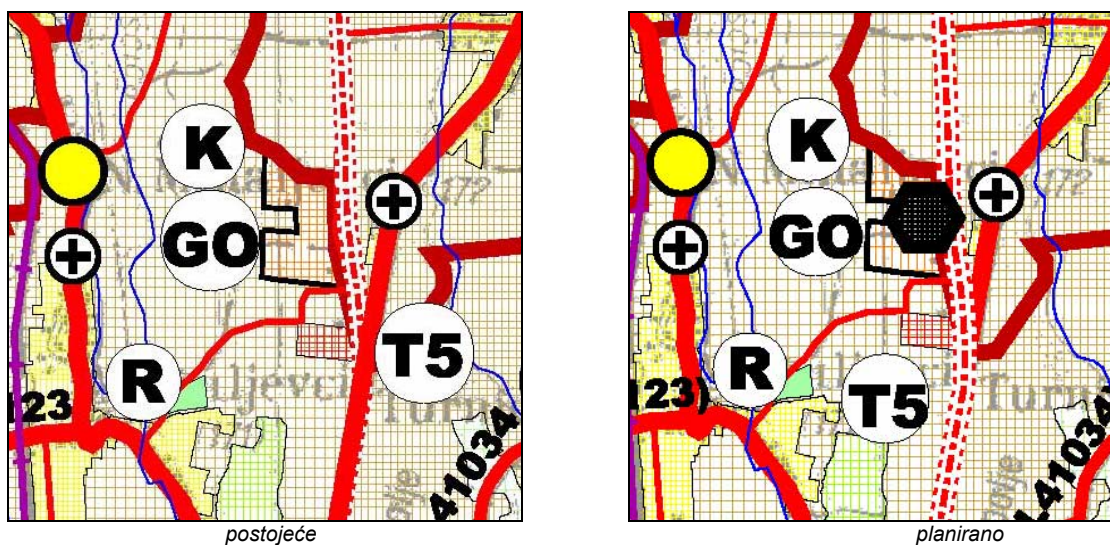
Dakle, obveza izrade UPU za potrebe izgradnje gospodarskih zona proizlazi isključivo iz zakonske odredbe koja definira obvezu izrade urbanističkih planova uređenja za svako neizgrađeno i neuređeno građevinsko područje veće od 5.000 m².

Izvršene korekcije, osim u Odredbama, prikazane su na kartografskom prikazu broj 3.B. „UVJETI KORIŠTENJA I ZAŠTITE PROSTOR - Područja posebnih ograničenja u korištenju“, ciljane Izmjene i dopune PPP-SŽ, u mjerilu 1:100.000.

23. definiranja lokacije za smještaj otpada koji sadrži azbest,

U skladu s Pravilnikom o načinu i postupcima gospodarenja otpadom koji sadrži azbest (NN, br.42/07) i Naputkom o postupanju s otpadom koji sadrži azbest (NN, br. 89/08.), kojim su definirani principi odlaganja, za područje Požeško-slavonske županije utvrđena je lokacija za odlaganje otpada koji sadrži azbest (kazeta azbestnog otpada veličine cca 500-800 t) na odlagalištu "Vinogradine" koje je određeno kao županijski centar za gospodarenje otpadom.

Ukoliko se temeljem posebnog propisa, zakona ili odluke nadležnog tijela status planiranog županijskog centra za gospodarenje otpadom, kao i status bilo koje druge lokacije za odlaganje otpada određene ovim Planom, promijeni, isto se neće smatrati odstupanjem od Plana već će se navedene lokacije tretirati sukladno posebnom propisu ili aktu koji je na snazi.



Izvršene korekcije prikazane su na kartografskom prikazu broj 1. „KORIŠTENJE I NAMJENA PROSTORA“, ciljane Izmjene i dopune PPP-SŽ, u mjerilu 1:100.000, a regulirane izmjenama Odredbi za provođenje PPP-SŽ.

24. preispitivanja i korekcije površina, oblika, vrste, namjene, kapaciteta te smjernica za gradnju u ranije planiranim turističko – rekreacijsko – gospodarskoj zoni “Ergela” te turističko-rekreacijskoj zoni i zoni golf igrališta “Raminac” u Lipiku,

Na zahtjev Grada Lipika¹¹, preispitane su površine, oblik, vrsta, namjena, kapacitet te smjernice za gradnju u ranije planiranim turističko-rekreacijskim zonam:

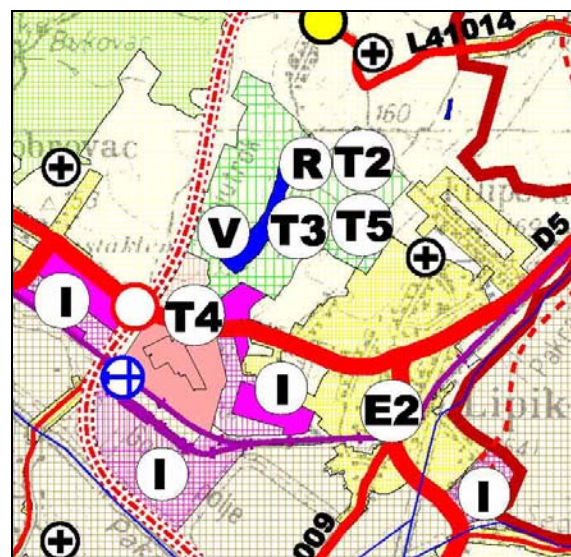
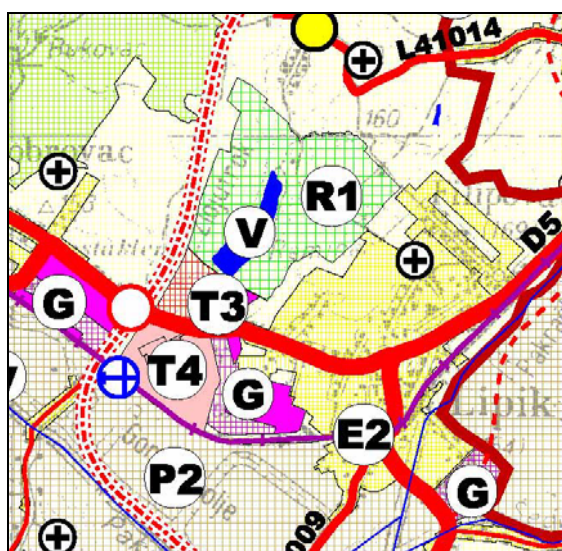
- turističko – rekreacijsko – gospodarskoj zoni “Ergela” te
- turističko-rekreacijskoj zoni “Raminac” i zoni golf igrališta “Raminac” u Lipiku

Temelju navedenog ovim Planom je utvrđeno sljedeće:

- turističko – rekreacijsko – gospodarska zona “Ergela” se povećava površinom za 14,5 ha dok vrstom, namjenom, te smjericama za gradnju ostaje u okvirima ID Plana iz 2012. godine
- turističko-rekreacijska zona “Raminac” se dopunjuje novim sadržajima te osim T3 sadrži i T2, T5 i R, površinom se smanjuje za 4,7 ha, a zona golf igrališta “Raminac” se ovim Planom ukida.

Tablica 10.

Područja ugostiteljsko - turističke namjene izvan naselja na području Požeško-slavonske županije					
JLS	Turističko-ugostiteljsko-sportsko-rekreacijske zone		Površina (cca) ha	kapacitet cca broj kreveta/ha ili max. broj soba	oznaka
Grad	Lipik	Turističko - rekreacijska zona "Raminac"	147,0	80 kreveta/autokamp	T2, T3, T5, R
		Turističko – rekreacijsko – gospodarska zona “Ergela”	55,5	bez smještaja	T4



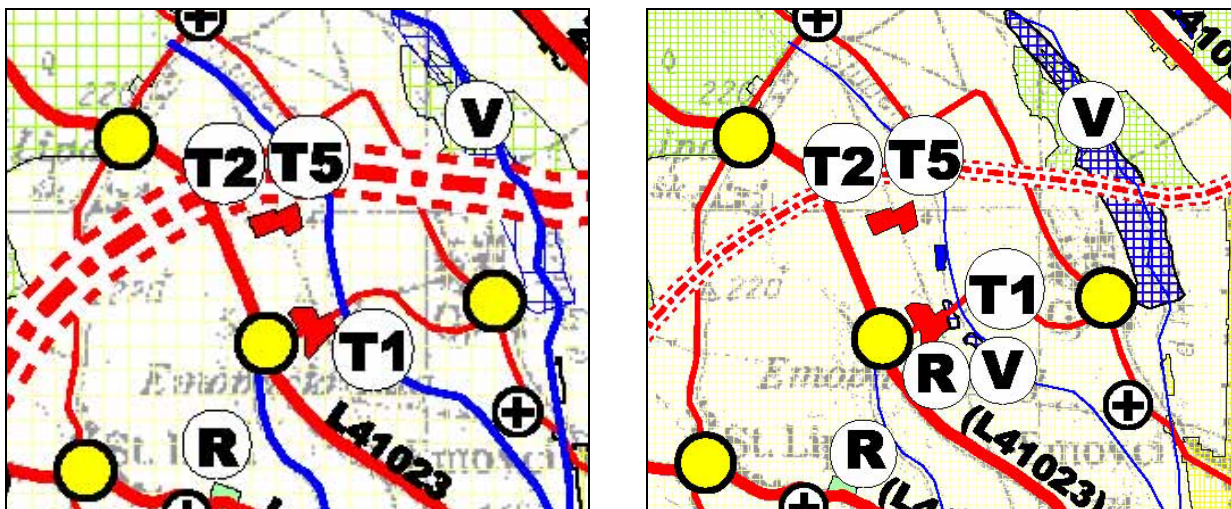
Slika 27.: Kartografski prikaz - 1. „KORIŠTENJE I NAMJENA PROSTORA“ - Raminac

Izvršene korekcije prikazane su na kartografskom prikazu broj 1. „KORIŠTENJE I NAMJENA PROSTORA“, ciljane Izmjene i dopune PPP-SŽ, u mjerilu 1:100.000, a regulirane izmjenama Odredbi za provođenje PPP-SŽ.

¹¹ Grad Lipik (dopis: Klasa: 350-01/14-01/4, Urbroj: 2162/02-03-04/1-14-2 od 31. siječnja 2014.)

25. planiranja sportsko – rekreacijske namjene i vodne površine (jezera) na lokaciji kod naselja Emovački lug

Ovim Ciljanim Izmjenama i dopuna Prostornog plana Požeško-slavonske županije preispitana je mogućnost, a slijedom toga i utvrđena zona sportsko-rekreacijske namjena i vodna površina (jezera) na lokaciji kod naselja Emovački lug, a što je i prikazano na kartografskom prikazu Plana.

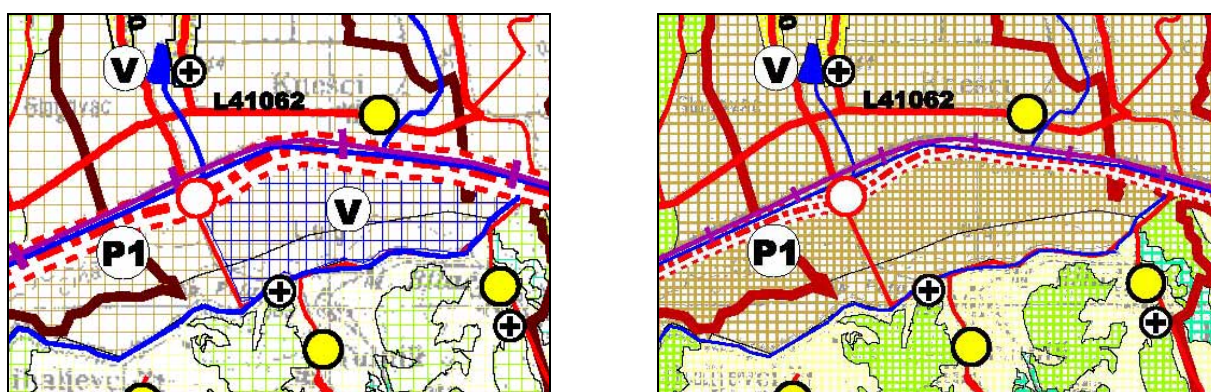


postojeće
Slika 28.: Kartografski prikaz - 1. „KORIŠTENJE I NAMJENA PROSTORA“

Izvršene korekcije prikazane su na kartografskom prikazu broj 1. „KORIŠTENJE I NAMJENA PROSTORA“, ciljane Izmjene i dopune PPP-SŽ, u mjerilu 1:100.000.

26. promjena planirane namjene vodne površine (ribnjaka) u poljoprivredno zemljište koja se nalazi na području grada Pleternice te manjim dijelom na području općine Čaglin, na lijevoj obali rijeke Londže

Na zahtjev Kutjeva d.d., a pri izradi projektne dokumentacije „Sustava navodnjavanja Orljava – Londža“, unutar koje je, uz ostale aktivnosti, provedena i anketa zainteresiranosti za navodnjavanjem, izvršena je prenamjena planirane namjene vodne površine (ribnjaka) u poljoprivredno zemljište koja se nalazi na području Grada Pleternice te manjim dijelom na području Općine Čaglin, na lijevoj obali rijeke Londže.



postojeće
Slika 29.: Kartografski prikaz - 1. „KORIŠTENJE I NAMJENA PROSTORA“

Izvršene korekcije prikazane su na kartografskim prikazima broj 1. „KORIŠTENJE I NAMJENA PROSTORA“ i 2.C. „INFRASTRUKTURNI SUSTAVI I MREŽE - Vodnogospodarski sustavi, ciljane Izmjene i dopune PPP-SŽ, u mjerilu 1:100.000.

4. ISKAZ PROSTORNIH POKAZATELJA ZA NAMJENU POVRŠINA

Prostornim planom se, s obzirom na mjerilo u kojem se radi (1:100 000), razgraničenje površina vrši načelno, a odredbama za provođenje propisuju se uvjeti prema kojima se detaljno razgraničenje površina vrši u planovima nižeg reda (PPUO/G) te uvjeti za realizaciju ostalih zahvata.

Sukladno važećem Pravilniku o sadržaju, mjerilima kartografskih prikaza, obveznim prostornim pokazateljima i standardu elaborata prostornih planova (Narodne novine, br. 106/98, 39/04, 45/04 i 163/04) utvrđen je obvezni iskaz prostornih pokazatelja za namjenu površina pri izradi dokumenta prostornog uređenja kako za prostor županije tako i za prostor svake jedinice lokalne samouprave. Ujednačenim i detaljnijim prikazom na razini pojedine jedinice lokalne samouprave omogućen je i zbirni prikaz na županijskoj razini.

Analiza prostorne strukture korištenja i namjene površina Požeško-slavonske županije temeljena je na računalnom očitavanju površina pojedinih općina i gradova Županije s topografskih karata u mjerilu 1:25.000 dobivenih od Državne geodetske uprave. Uspoređujući tako dobivene podatke s podacima Državne geodetske uprave uočljiva je određena razlika u površinama.

Tablica 11.

Prostorni obuhvat Požeško-slavonske županije			
r.b.	jedinica lokalne samouprave	površina (ha) (DGU)	površina (ha) (GIS metoda)
1.	BRESTOVAC	27924	27904
2.	ČAGLIN	17960	17821,17
3.	JAKŠIĆ	4375	4344,71
4.	KAPTOL	8549	8569,67
5.	KUTJEVO	17361	17319,03
6.	LIPIK	20854	20854,23
7.	PAKRAC	35808	35853,01
8.	PLETERNICA	19813	20364,00
9.	POŽEGA	13391	13360,40
10.	VELIKA	15488	15420,45
Ukupno		181523,00	181810,70

Izvor: Prostorni planovi uređenja gradova i općina, Izvješće o stanju u prostoru Požeško-slavonske županije (Požeško-slavonski službeni glasnik, br 8/13),

Na taj način, je analizom prostornih pokazatelja iz prostornih planova uređenja gradova i općina, utvrđena tablica prostorne strukture korištenja površina na području Požeško-slavonske županije.

Iz tablice prostorne strukture navodimo ukupne površine za prostor Požeško-slavonske županije: od ukupno 181810,7 ha površine Županije (prema računalnom očitavanju površina) građevinska područja naselja zauzimaju 9149,79 ha (5,03%), građevinska područja za izdvojene namjene (gospodarska, ugostiteljsko-turistička, sportsko-rekreacijska namjena i groblja) zauzimaju 1736,17 ha (0,96%), a ostale gradive površine (posebna namjena, infrastrukturni sustavi i dr.) 2475 ha (1,36%). Ukupno, gradive površine u prostornim planovima na području Požeško-slavonske županije zauzimaju 7,35% površine, dok za negradivi prostor

preostaje 92,65% površine. Negradivi prostor obuhvaća: poljoprivredno zemljište (75976,38 ha ili 41,79 %), šume (84653,68 ha ili 46,56%), ostale poljoprivredne i šumske površine (2.475 ha ili 1,36 %) i vodne površine (2475,19 ha ili 1,36%).

U nastavku je dan tabelarni iskaz prostornih pokazatelja za namjenu površina (građevinska područja naselja, izdvojena građevinska područja izvan naselja /gospodarske namjene preko 15 ha, ugostiteljsko - turističke namjene i sportsko-rekreacijske namjene i groblja/, izgrađene strukture van građevinskih područja), poljoprivredne, šumske, vodne te površine posebne namjene i ostale površine), iskorisane u skladu s Izvješćem o stanju u prostoru Požeško-slavonske županije za razdoblje 2008.- 2012. (Požeško-slavonski službeni glasnik 8/13), zadnjim Izmjenama i dopunama PPUG/O-a, kao i ovim ciljanim Izmjenama i dopunama PPP-SŽ. Zbog detaljnijeg razgraničenja površina u PPUO/G-ovima vidljive su neke razlike u njihovom iznosu u odnosu na njihov načelni iskaz u Prostornom planu županije:

Tablica 12.

Građevinska područja naselja prema PPUO/G, po gradovima i općinama			
Prostorna jedinica	Broj stanovnika 2011. god.	Površine GP naselja prema PPUO/G	
		Ukupno (ha)	
Grad	Požega	26.248	1.464,89
	Pakrac	8.460	1262,11
	Lipik	6.170	1097,29
	Pleternica	11.323	1368,96
	Kutjevo	6.247	935,42 - 11,82* = 923,6
Općina	Brestovac	26.248	715,12
	Čaglin	2.723	581,59
	Jakšić	4.058	421,16
	Kaptol	3.472	367,06
	Velika	5.607	948,01
UKUPNO:		78.034	9149,79

Izvor: Prostorni planovi uređenja gradova i općina, Izvješće o stanju u prostoru Požeško-slavonske županije (Požeško-slavonski službeni glasnik, br 8/13)

*smanjenje površine naselja Grabarje radi izdvajanja građevinskog područja ugostiteljsko-turističko-gospodarske zone „Grabarje“ van istog naselja

Tablica 13.

Planirana izdvojena građevinska područja gospodarskih zona na području Požeško-slavonske županije						
JLS	Gospodarske zone	< od 15 ha	> od 15 ha		Ukupno	
			Σ	naziv		(cca) ha
Grad	Požega	114,99	Alaginci - Požega	21,3*	208,29	
			Požega sjever	72*		
	Pakrac	42,14	Pakrac 5	17,6	84,44	
			Kusonje	24,7		
	Lipik	28,49	Lipik I	39,8	196,79	
			Lipik II	16,3		
Lipik III			33,2*			
Lipik IV			56,0			

	Pleternica	15,03	Pleternica II	120,5	173,83
			Ivanin dvor	18,3	
			Resnik	20,0*	
	Kutjevo	15,75	Kutjevo	43,5*	59,25
Općina	Brestovac	20,02	Brestovac	19,5	39,52
	Čaglin	0,04	Čaglin	15,6	15,64
	Jakšić	26,6	Jakšić	16,9	43,5
	Kaptol	15,91	-	-	15,91
	Velika	19,53	-	-	19,53
UKUPNO		298,5	535,2		856,7

Izvor: Prostorni planovi uređenja gradova i općina, Izvješće o stanju u prostoru Požeško-slavonske županije (Požeško-slavonski službeni glasnik, br 8/13), Izmjene i dopune Prostornog plana Požeško-slavonske županije (Požeško-slavonski službeni glasnik, br. 4/11),

* kako bi se osigurala usklađenost prostorno-planska dokumentacije na svim razinama, površine navedene za ove zone obuhvaćaju cjelokupno područje zajedno s površinama drugih namjena koje su već sada definirane i prikazane kao zasebne u ovom planu (npr. prometnice, zelene površine i sl.), ali koje će se dalje razrađivati zajednički, u cijelosti detaljnijim planovima.

Tablica 14.

Područja ugostiteljsko - turističke namjene izvan naselja na području Požeško-slavonske županije					
JLS	Turističko-ugostiteljsko-sportsko-rekreacijske zone		Površina (cca) ha	kapacitet cca broj kreveta/ha ili max. broj soba	oznaka
Grad	Požega	Turistička zona "Emovački lug 1"	3,7	40 kreveta	T1
		Turistička zona "Emovački lug 2"	3,3	25 kreveta	T2, T5
		Turistička zona "Mihaljevci"	4,8	do 10 soba	T5
		Turistička zona "Šeovci-Turnić"	0,5	do 10 soba	T5
		Turistička zona "Veliki Kamen"	0,5	do 10 soba	T5
		Turistička zona "Sokolovac"	0,5	do 10 soba	T5
	Pakrac	Turističko - športsko - rekreacijska zona "Matkovac"	18,2	20 kreveta	T2, T3, T5
	Lipik	Turističko - rekreacijska zona "Raminac"	147,0	80 kreveta/autokamp	T2, T3, T5, R
		Turističko – rekreacijsko – gospodarska zona "Ergela"	55,5	bez smještaja	T4
	Pleternica	Ugostiteljsko - turistička zona "Pleternica"	6,3	do 10 soba	T5
		Ugostiteljsko - turistička zona "Smiljanka"	0,5	do 10 soba	T5
		Ugostiteljsko-turistička zona "Buk"	1,7	25 kreveta	T2, T5
		Turističko-rekreacijska zona "Klašnica"	1,8	do 10 soba	T5
	Kutjevo	Ugostiteljsko-turistička zona južno od vinske ceste između Hrnjevca i Venja	8,1	40 kreveta	T1, T2, T5
		Golf igralište "Venje – Hrnjevac"	87,2	40 kreveta	R2
		Ugostiteljsko-turistička zona zapadno od Vetova	3,1	20 kreveta	T2
		Ugostiteljsko-turistička zona sjeveroistočno od Bekteža	2,5	20 kreveta	T5
		Ugostiteljsko-turistička zona Tomačevo istočno od Mitrovca	13,8	20 kreveta	T2, T5
		Ugostiteljsko-turistička zona južno od Lukača, uz cestu Velika-Kutjevo	0,5	do 10 soba	T5
		Ugostiteljsko-turistička zona zapadno od Kutjeva	0,9	do 10 soba	T5
		Ugostiteljsko-turistička zona sjeveroistočno od Kutjeva	0,2	do 10 soba	T5

		Ugostiteljsko-turističke zone (kamp) sjeverno od Kutjeva	1,0	autokamp	T3
		Ugostiteljsko - turističko – gospodarske zone "Grabarje"	20,0	80 kreveta	T2, T5
		Ugostiteljsko-turističke zone (vinogradarstvo-podrumarstvo) zona za vinogradarstvo-podrumarstvo sjeverno od Bekteža	0,6	do 10 soba	T5
		Ugostiteljsko-turističke zone (vinogradarstvo-podrumarstvo) za vinogradarstvo-podrumarstvo južno od Venja	1,7	do 10 soba	T5
		Ugostiteljsko-turistička zona (vinogradarstvo-podrumarstvo) sjeverozapadno od Kutjeva	1,1	do 10 soba	T5
		Ugostiteljsko-turistička zona (vinogradarstvo-podrumarstvo) istočno od Gradišta	0,7	do 10 soba	T5
		Ugostiteljsko-turistička zona (vinogradarstvo-podrumarstvo) sjeverno od Hrnjevca	0,6	do 10 soba	T5
		Ugostiteljsko-turistička zona (vinogradarstvo-podrumarstvo) (Mačevo brdo) zapadno od Kutjeva	1,1	do 10 soba	T5
		Ugostiteljsko-turistička zona (vinogradarstvo-podrumarstvo) zapadno od Kutjeva	0,4	do 10 soba	T5
		Ugostiteljsko-turistička zona (vinogradarstvo-podrumarstvo) istočno od Kutjeva	0,1	do 10 soba	T5
		Ugostiteljsko-turistička zona (vinogradarstvo-podrumarstvo) jugoistočno od Kutjeva	1,5	do 10 soba	T5
		Ugostiteljsko-turistička zona (vinogradarstvo-podrumarstvo) južno od Lukača	0,5	do 10 soba	T5
		Ugostiteljsko-turistička zona (vinogradarstvo-podrumarstvo) sjeverno od Venja	0,4	do 10 soba	T5
		Ugostiteljsko-turistička zona (vinogradarstvo-podrumarstvo) sjeverno od Vetova	0,8	do 10 soba	T5
		Ugostiteljsko-turističke zone (seoski turizam) istočno od Bjeliševca	2,8	do 10 soba	T5
		Ugostiteljsko-turističke zone (seoski turizam) južno od Lukača	1,1	do 10 soba	T5
		Ugostiteljsko-turističke zone (seoski turizam) istočno od Kutjeva	0,6	do 10 soba	T5
		Ugostiteljsko-turističke zone (seoski turizam) sjeverno od Venja	0,3	do 10 soba	T5
		Ugostiteljsko-turističke zone (seoski turizam) sjeverno od Gradišta /kamp, autokamp	2,0	do 10 soba/ autokamp	T3, T5
Općina	Brestovac	Ugostiteljsko-turistička i športsko-rekreacijska zona "Novo Zvečevo"	25,0	40 kreveta	T1, T2
		Ugostiteljsko-turistička i rekreacijska zona "Oblakovac"	1,0	do 10 soba	T5
		Ugostiteljsko-turistička i rekreacijska zona "Perenci"	3,0	do 10 soba	T5
		Ugostiteljsko-turistička i rekreacijska zona "Striježevica"	3,6	do 10 soba	T5
		Ugostiteljsko-turistička zona "Eko Oblakovac"	2,7	do 10 soba	T5
		Ugostiteljsko-turistička zona "Kamenski Vučjak"	5,9	do 10 soba	T5
		Ugostiteljsko-turistička zona "Striježevica"	1,8	do 10 soba	T5
		Ugostiteljsko-turistička zona uz naselja Brestovac	5,0	do 10 soba	T5
		Turističko-rekreacijska zona "Leštat"	2,6	do 10 soba	T5
		Turističko-rekreacijska zona "Kuzma"	0,2	do 10 soba	T5

	Čaglin	Ugostiteljsko - turističko – gospodarske zone "Ribnjaci"	21,1	do 10 soba	T5
		Ugostiteljsko - turistička zone "Sovski Dol"	2,4	20 kreveta	T2, T5
	Jakšić	Turističko – rekreacijska zona "Eminovački lug"	9,4	do 10 soba/autokamp	T5, T3
	Kaptol	-	-	-	-
	Velika	Turističko-rekreacijska zona „Dubočanka“	8,4	autokamp	T3
		Ugostiteljsko-turističko zona "Radovanci"	6,2	40 kreveta	T1, T2, T5
Golf igralište "Radovanci"		87,0	bez smještaja	R1	
Ukupno			583,2		

Izvor: Prostorni planovi uređenja gradova i općina, Izvješće o stanju u prostoru Požeško-slavonske županije (Požeško-slavonski službeni glasnik, br 8/13), Izmjene i dopune Prostornog plana Požeško-slavonske županije (Požeško-slavonski službeni glasnik, br. 4/11)

Tablica 15.

Planirana izdvojena građevinska područja groblja i športsko-rekreacijske namjene (igrališta)			
JLS		Groblja G ha	Športsko-rekreacijske (igrališta) R ha
Grad	Požega	31,05	164,4
	Pakrac	10,78	0,00
	Lipik	12,01	4,99
	Pleternica	5,93	13,55
	Kutjevo	8,05	21,68
Općina	Brestovac	10,62	0,00
	Čaglin	8,38	1,71
	Jakšić	6,38	5,59
	Kaptol	1,35	1,27
	Velika	3,13	8,4
Ukupno		97,68	221,59

Izvor: Prostorni planovi uređenja gradova i općina, Izvješće o stanju u prostoru Požeško-slavonske županije (Požeško-slavonski službeni glasnik, br. 8/13)

Tablica 16.

R. B.	Požeško-slavonska Županija	oznaka	ukupno ha	% od površine županije
1.0	ISKAZ PROSTORNIH POKAZATELJA ZA NAMJENU POVRŠINA			
1.1.	GRAĐEVINSKA PODRUČJA NASELJA ukupno	GP	9.149,79	5,03
1.2.	IZGRAĐENE STRUKTURE VAN GRAĐEVINSKIH PODRUČJA NASELJA ukupno		1736,17	0,96
	Izdvojena građevinska područja van naselja ukupno		1749,45	
	Izdvojeno građevinsko područje gospodarske zone >15 ha ukupno	G	535,2	
	Izdvojeno građevinsko područje gospodarske zone < 15 ha ukupno	G	298,5	
	Izdvojeno građevinsko područje ugostiteljsko -turističkih zona ukupno	T1, T2,T3	583,2	
	Izdvojeno građevinsko područje groblja ukupno	+	97,68	
	Izdvojena građevinska područja športsko-rekreacijske namjene ukupno	R	221,59	
	Izgrađene strukture izvan građevinskog područja ukupno			
	- površine za eksploataciju i iskorištavanje mineralnih sirovina	E3		
	1.3.	POLJOPRIVREDNE POVRŠINE ukupno	P	75.976,38
- osobito vrijedno obradivo tlo		P1		
- vrijedno obradivo tlo		P2		
- ostalo obradivo tlo		P3		
1.4.	ŠUMSKE POVRŠINE ukupno	Š	84.653,68	46,56
	- gospodarske	Š1		
	- zaštitne	Š2		
	- posebne namjene	Š3		
1.5.	OSTALE POLJOPRIVREDNE I ŠUMSKE POVRŠINE ukupno	PŠ	5.214,49	2,87
1.6.	VODNE POVRŠINE ukupno	V	2.605,19*	1,43
	- vodotoci			
	- akumulacije			
	- retencije			
	- ribnjaci			
1.7.	OSTALE POVRŠINE ukupno		2.475	1,36
	- posebna namjena	N	177,24	
	- površine infrastrukturnih sustava	IS	2.297,76*	
	ukupno		181.810,70	100,0

*površine u pojedinim PPUO/G nisu ušle u konačni izračun ukupne površine općine/grada prema važećim prostornim planovima uređenja općine/grada



POŽEŠKO-SLAVONSKI SLUŽBENI GLASNIK

List izlazi prema potrebi

ISSN 1845-9013

SADRŽAJ

Stranice:

AKTI SKUPŠTINE

- | | |
|---|----|
| 1. Proračun Požeško-slavonske županije za 2013. godinu s projekcijama za 2014. i 2015. godinu | 3 |
| 2. Odluka o izvršavanju proračuna Požeško-slavonske županije za 2013. godinu | 19 |
| 3. Odluka o izradi ciljanih izmjena i dopuna prostornog plana Požeško-slavonske županije | 21 |
| 4. Program javnih potreba humanitarno-socijalnih udruga za 2013. godinu | 29 |
| 5. Program javnih potreba udruga proisteklih iz Domovinskog rata za 2013. godinu | 30 |
| 6. Program javnih potreba u kulturi Požeško-slavonske županije za 2013. godinu | 31 |
| 7. Program javnih potreba u sportu Požeško-slavonske županije za 2013. godinu | 34 |
| 8. Zaključak o raspoređivanju sredstava za redovito financiranje političkih stranaka i nezavisnih vijećnika u Županijskoj skupštini u 2013. godini | 35 |
| 9. Odluka o stavljanju izvan snage Odluke o načinu provedbe javnog natječaja i uvjetima za članove upravnih tijela i nadzornih odbora trgovačkih društava u kojima Požeško-slavonska županija ima udjele u vlasništvu (kapitalu društva), odnosno dionice | 35 |
| 10. Rješenje o imenovanju sudaca porotnika za mladež Županijskog suda u Slavonskom Brodu, Stalna služba u Požegi | 36 |
| 11. Rješenje o imenovanju v.d. ravnatelja JU za upravljanje zaštićenim područjem Požeško-slavonska županije | 37 |
| 12. Rješenje o razrješenju i imenovanju člana Školskog odbora u Osnovnoj školi „Ivan Goran Kovačić“ Velika | 37 |
| 13. Mišljenje Županijske skupštine za imenovanje Darija Dasovića na radno mjesto načelnika policijske uprave u Policijskoj upravi požeško-slavonskoj | 38 |

AKTI ŽUPANA

- | | |
|--|----|
| 1. Odluka o izmjeni i dopuni Odluke o rasporedu dodijeljenih sredstava između zdrav- | 38 |
|--|----|

Broj 6 • Požega, 22. prosinca 2012. godine

mjesečnim dodjelama.

Korisnik je na temelju iznosa predviđenih proračunom obvezan sastaviti financijski plan za cijelu godinu po mjesecima.

Pri izvršavanju mjesečnih dodjela korisnika polazi se od visine sredstava utvrđenih u godišnjim, tromjesečnim i mjesečnim financijskim planovima korisnika i raspoloživih sredstava u proračunu. Prijenos sredstava vrši se na temelju zahtjeva i priložene dokumentacije. Zahtjevi se šalju do 10-tog u tekućem mjesecu za rashode nastale u proteklom mjesecu.

Za sve prihode i primitke primljene iz Proračuna, proračunski korisnici dužni su podnijeti izvješće o ostvarenim rashodima na razini osnovnog računa nadležnom Upravnom odjelu najkasnije 10 dana po isteku kvartala za koji su sredstva primili.

Ukoliko se tijekom izvršavanja Proračuna utvrdi da su sredstva Proračuna nenamjenski ili nepravilno korištena, korisniku će se umanjiti ili obustaviti isplata sredstava do otklanjanja razloga obustave.

Članak 13.

Javnu nabavu za proračunske korisnike provodit će proračunski korisnici prema usvojenim programima, a UO za proračun i financije će sukladno mogućnostima provoditi središnju nabavu za proračunske korisnike.

Članak 14.

UO za proračun i financije podnosi Županu polugodišnji i godišnji izvještaj o izvršenju proračuna, a Župan ih dostavlja Županijskoj skupštini u rokovima propisanim Zakonom o proračunu.

Proračunski korisnici Požeško-slavonske županije, obvezni su izraditi polugodišnji i godišnji obračun i dostaviti ga nadležnom upravnom tijelu.

Članak 15.

Upravna tijela Požeško-slavonske županije imaju pravo nadzora nad zakonitošću i namjenskom uporabom proračunskih sredstava kod svih proračunskih korisnika.

Svi proračunski korisnici dužni su dati sve potrebne podatke, isprave i izvješća koja se od njih traže.

Ako se prilikom vršenja proračunskog nadzora utvrdi da su sredstva bila upotrijebljena protivno Zakonu ili Proračunu, izvijestiti će se Župana Požeško-slavonske županije i poduzeti sve dozvoljene mjere da se nadoknade tako utrošena sredstva ili će se privremeno obustaviti isplata sredstava na stavki s kojih su sredstva nenamjenski utrošena.

Članak 16.

Ova Odluka stupa na snagu danom objave u "Požeško-slavonskom službenom glasniku", a primjenjivat će se od 1.siječnja 2013. godine.

SKUPŠTINA POŽEŠKO-SLAVONSKE ŽUPANIJE

Klasa: 021-02/12-03/05

Urbroj: 2177/1-05-05/1-12-5

Požega, 21. prosinca 2012. godine

PREDSJEDNIK

prof. dr. sc. Radoslav Galić, v.r.

Na temelju članka 78. Zakona o prostornom uređenju i gradnji („NN, br. 76/07, 38/09, 55/11, 90/11 i 50/12 – u daljnjem tekstu: Zakon), članka 16. Statuta Požeško-slavonske županije ("Požeško-slavonski službeni glasnik, br. 2/10 - pročišćeni tekst), Županijska skupština Požeško-slavonske županije na 15. sjednici održanoj 21. prosinca 2012. godine donijela je

ODLUKU

O IZRADI CILJANIH IZMJENA I DOPUNA PROSTORNOG PLANA POŽEŠKO-SLAVONSKE ŽUPANIJE

UVODNE ODREDBE

Članak 1.

Ovom Odlukom započinje postupak izrade i donošenja ciljanih Izmjena i dopuna Prostornog plana Požeško-slavonske županije ("Požeško-slavonski službeni glasnik" broj 5/02 i 5A/02 i 4/11 - u daljnjem tekstu: Izmjene i dopune Plana).

Članak 2.

Ovom Odlukom utvrđuje se pravna osnova za izradu i obuhvat ciljanih Izmjena i

dopuna (II. izmjena) Prostornog plana Požeško-slavonske županije, obuhvat, ocjena stanja u obuhvatu prostornog plana, razlozi za izradu prostornog plana, ciljevi i programska polazišta, način pribavljanja stručnih rješenja, navode se tijela i osobe određene posebnim propisima koja izdaju zahtjeve za izradu ciljanih Izmjena i dopuna Plana iz svog djelokruga, te drugih sudionika koji će sudjelovati u izradi, propisuju se rokovi za izradu i izvori financiranja izrade ciljanih Izmjena i dopuna Plana.

Članak 3.

Nositelj izrade Izmjena i dopuna Plana je: Požeško-slavonska županija, Upravni odjel za gospodarstvo i graditeljstvo (u daljnjem tekstu Nositelj izrade) i odgovoran je za postupak izrade i donošenja ciljanih Izmjena i dopuna Plana.

Stručni izrađivač ciljanih Izmjena i dopuna Plana je Zavod za prostorno uređenje Požeško-slavonske županije iz Požege, Županijska 7 (u daljnjem tekstu: stručni izrađivač).

PRAVNA OSNOVA ZA IZRADU CILJANIH IZMJENA I DOPUNA PLANA

Članak 4.

Ova Odluka se donosi temeljem Zakona o prostornom uređenju i gradnji, a u skladu sa Strategijom prostornog uređenja Republike Hrvatske, Programom prostornog uređenja Republike Hrvatske i Pravilnikom o sadržaju, mjerilima kartografskih prikaza, obveznim prostornim pokazateljima i standardu elaborata prostornih planova ("NN", br. 106/98, 39/04, 45/04 – ispravak i 163/04).

RAZLOZI ZA IZMJENE I DOPUNE PLANA

Članak 5.

Razlog za izradu ciljanih Izmjena i dopuna Plana je osiguranje zakonskih i planskih okvira za realizaciju novonastalih strateških interesa i potreba te novih gospodarskih, prostornih i tehničkih okolnosti.

Ciljanim Izmjenama i dopunama Plana pristupa se radi stvaranja prostorno-planskih preduvjeta za:

- razvoj nove gospodarske zone za specifičnu djelatnost (proizvodnja lijevanog i float stakla) na području Grada Lipika,
- proširenje/korekciju područja eksploatacijskih polja i područja namijenjenog istraživanju mineralnih sirovina/otvaranju novih istražnih prostora,
- promjenu lokacije za smještaj uređaja za pročišćavanje otpadnih voda Kutjevo,
- priključivanje naselja Jakšić na uređaj za pročišćavanje otpadnih voda Pleternica,
- planiranje retencija za obranu od poplava na Požeškoj gori,
- formiranje novih zona ugostiteljsko – turističke i turističko-rekreacijske namjene,
- promjene vrste, kapaciteta, oblika, namjene ili površine ranije planiranih zona ugostiteljsko - turističke ili gospodarske namjene,
- korekciju površina/oblika gospodarske zone u Pakracu i gospodarske zone poljoprivredne namjene i rekreacijske zone u Požezi,
- korekciju Odredbi za provođenje u svrhu neometanog razvoja iskorištavanja obnovljivih izvora energije sunca,
- korekciju Odredbi za provođenje u svrhu redefiniranja minimalne zelene površine u radnim zonama za iznimne slučajeve.

OBUHVAAT CILJANIH IZMJENA I DOPUNA PLANA

Članak 6.

Obuhvat ciljanih izmjena i dopuna Plana je područje Požeško-slavonske županije u dijelu koji se odnosi na konkretne točke ciljanih izmjena i dopuna iz članka 8. ove Odluke.

Ocjena stanja u obuhvatu prostornog plana**Članak 7.**

Prostorni plan Požeško-slavonske županije donesen je u srpnju 2002. godine. Cjelovitim Izmjenama i dopunama, koje su usvojene u srpnju 2011. obuhvaćene su sve novonastale okolnosti i potrebe koje su se pojavile u devetogodišnjem vremenskom razdoblju od početka primjene Plana. U međuvremenu, od donošenja zadnjih Izmjena i dopuna Plana, pojavile su se i nove okolnosti te zahtjevi koji se ocjenjuju od strateškog interesa za područje Županije. Naime, pojavila se potreba za formiranjem gospodarske zone za specifičnu djelatnost (proizvodnja lijevanog i float stakla) koja zbog tehnološkog procesa zahtjeva veću površinu i poseban oblik zone. U postojećem Prostornom planu Požeško-slavonske županije nije predviđena mogućnost takve gospodarske zone u gradu Lipiku te, kako se radi o gradnji građevina i otvaranju nove gospodarske zone od strateškog interesa za grad Lipik i Požeško-slavonsku županiju, nameće se potreba pristupanja izradi ciljanih Izmjena i dopuna Prostornog plana županije.

Obzirom da se uz navedeno pojavilo još nekoliko zahtjeva za izmjenama i dopunama, iste su se ocijenile potrebnim i opravdanima te će se kao točkaste izmjene ugraditi u ovaj elaborat Plana.

Ciljevi i programska polazišta ciljanih izmjena i dopuna plana**Članak 8.**

Osnovni cilj Izmjena i dopuna Plana je ostvarenje preduvjeta za razvoj nove gospodarske zone za specifičnu djelatnost (proizvodnja lijevanog i float stakla) na području Grada Lipika.

Ostali ciljevi i programska polazišta ciljanih Izmjena i dopuna Plana su omogućavanje:

- proširenja/korekcije područja eksploatacijskih polja "Šamanovica", "Duboka", "Krndija-Velika brazda", "Čukur", "Klašnice",
- korekcije područja namijenjenog istraživanju mineralnih sirovina i otvaranju novih is-

tražnih prostora sukladno korekcijama (ukidanju) granica građevinskih područja naselja na području općine Brestovac,

- promjene lokacije za smještaj uređaja za pročišćavanje otpadnih voda Kutjevo,
- priključivanje naselja Jakšić na uređaj za pročišćavanje otpadnih voda Pleternica (ukidanje planiranog uređaja za pročišćavanje u Jakšiću/ Kuzmici),
- planiranja retencija za obranu od poplava "Bašamac", "Drenik" ("Sklop"), "Čujevac" ("Šibovica"), "Oodorovac" i "Selište",
- formiranja zone turističko-rekreacijske namjene "Emovački lug 3",
- preispitivanja namjene formirane gospodarske zone Grabarje (ugostiteljsko – turistička ili gospodarska namjena),
- proširenja vrste i kapaciteta zone ugostiteljsko-turističke zone (kamp) sjeverno od Kutjeva,
- formiranja zone turističko-rekreacijske namjene "Leštat",
- korekcije površine/oblika ugostiteljsko-turističkih zona u Pleternici i Radovancima,
- korekcije površina/oblika gospodarske zone u Pakracu i gospodarske zone poljoprivredne namjene i rekreacijske zone u Požegi,
- korekcije Odredbi za provođenje u svrhu neometanog razvoja iskorištavanja obnovljivih izvora energije sunca,
- korekcije Odredbi za provođenje u svrhu redefiniranja minimalne zelene površine u radnim zonama za iznimne slučajeve.

POPIS POTREBNIH STRUČNIH PODLOGA ZA IZRADU CILJANIH IZMJENA I DOPUNA PLANA**Članak 9.**

Za potrebe izrade ciljanih Izmjena i

dopuna Plana, Županija osigurava Prostorni plan Požeško-slavonske županije („Požeško-slavonski službeni glasnik“, br. 5/02, 5A/02 i 4/11), kao temeljni dokument koji se mijenja.

Za potrebe izrade ciljanih Izmjena i dopuna Plana nije planirana izrada posebnih stručnih podloga.

NAČIN PRIBAVLJANJA STRUČNIH RJEŠENJA

Članak 10.

Stručno podloge (podaci, planske smjernice i propisani dokumenti) koje za potrebe izrade ciljanih izmjena i dopuna Plana iz područja svog djelokruga osiguravaju tijela i osobe određeni posebnim propisima pribavit će se u skladu s odredbama članka 79. Zakona.

VRSTA I NAČIN PRIBAVLJANJA ODGOVARAJUĆIH GEODETSKIH PODLOGA

Članak 11.

Izmjene i dopune Plana izradit će se na topografskoj karti mjerila 1:100 000, a koju podlogu posjeduje izrađivač plana Zavod za prostorno uređenje Požeško-slavonske županije.

Stručni izrađivač može, ovisno o potrebi planske razrade, zatražiti od nositelja izrade i nabavu drugih potrebnih kartografskih i ortofoto podloga.

POPIS TIJELA I OSOBA ODREĐENIH POSEBNIM PROPISIMA KOJA DAJU ZAHTJEVE ZA IZRADU IZMJENA I DOPUNA PLANA, TE DRUGIH SUDIONIKA KOJI ĆE SUDJELOVATI U IZRADI IZMJENA I DOPUNA PLANA

Članak 12.

Tijela i osobe određene posebnim propisima koje daju zahtjeve (podatke, planske smjernice i propisane dokumente) i drugi sudionici u izradi Plana, sudjelovat će u izradi Plana na način da će biti zatraženi njihovi uvjeti koje treba poštivati u izradi Nacrta prijedloga Plana, ili podaci potrebni za izradu Plana. Ista tijela će biti pozvana na javnu raspravu u postupku izrade Plana.

Utvrđuje se **popis tijela i osoba** određenih posebnim propisima, sukladno članku 79. Zakona o prostornom uređenju i gradnji, koji daju zahtjeve (podaci, planske smjernice i propisani dokumenti) za izradu Izmjena i dopuna Plana iz područja svog djelokruga i to najkasnije u roku od 15 dana od dana primitka zahtjeva:

- Ministarstvo graditeljstva i prostornog uređenja, Republike Austrije 20, 10000 Zagreb,

- Ministarstvo zaštite okoliša i prirode, Uprava za zaštitu prirode, Republike Austrije 14, 10000 Zagreb,

- Ministarstvo kulture, Uprava za zaštitu kulturne baštine, Konzervatorski odjel u Požegi, Trg Matka Peića 3, 34000 Požega,

- Ministarstvo obrane, Uprava za materijalne resurse, Služba za nekretnine, graditeljstvo i zaštitu okoliša, 10000 Zagreb, Sarajevska 7,

- Ministarstvo poljoprivrede, Uprava poljoprivredne i prehrambene industrije, Ulica grada Vukovara 78, p.p. 1034, 10000 Zagreb,

- Ministarstvo poljoprivrede, Uprava veterinarstva, Miramarska 24, 10000 Zagreb,

- Ministarstvo poljoprivrede, Uprava šumarstva, lovstva i drvne industrije, Trg kralja Petra Krešimira IV. br.1, 10000 Zagreb,

- Ministarstvo poljoprivrede, Uprava vodnog gospodarstva, Ulica grada Vukovara 220, 10000 Zagreb,

- Hrvatska agencija za poštu i elektroničke komunikacije, Jurišićeva 13, 10000 Zagreb,

- Državna uprava za zaštitu i spašavanje, Područni ured za zaštitu i spašavanje Požega, Kralja Krešimira 1, 34 000 Požega,

- Jedinice lokalne samouprave na području Požeško-slavonske županije, svima

- Grad Požega
- Grad Pleternica
- Grad Pakrac
- Grad Lipik
- Grad Kutjevo
- Općina Jakšić,
- Općina Kaptol
- Općina Brestovac
- Općina Čaglin
- Općina Velika

Drugi sudionici koji će sudjelovati u izradi Izmjena i dopuna Plana:

- MUP, Policijska postaja Požega, J. Runjanina, 34000 Požega,
- Hrvatske ceste d.o.o. Zagreb, Središnji ured, Odjel za razvitak i planiranje, za upravljanje i održavanje državnih cesta, Sektor za studije i projektiranje, Vončinina 3, 10000 Zagreb,
- Županijska uprava za ceste Požeško-slavonske županije, Matije Gupca 6, 34000 Požega,
- Hrvatske vode Zagreb, Služba korištenja i gospodarenja vodama, Avenija grada Vukovara 220, 10000 Zagreb,
- Hrvatske vode Zagreb, Služba zaštite voda od onečišćenja i zagađenja, Avenija grada Vukovara 220, 10000 Zagreb,
- Hrvatske vode Zagreb, Služba zaštite od štetnog djelovanja voda, Avenija grada Vukovara 220, 10000 Zagreb,
- Hrvatske vode Zagreb, VGO za vodno područje sliva Save, VGI Orlijava-Londža, M. Gupca 6, 34000 Požega,
- Hrvatske vode Zagreb, VGO za vodno područje sliva Save, VGI Ilova - Pakra, J.Jelačića 20, 43500 Daruvar,
- Hrvatske vode Zagreb, VGO za vodno područje slivova Drave i Dunava, VGI "Karašica-Vučica" Donji Miholjac, Trg A. Starčevića 9, 31540 Donji Miholjac,
- Hrvatska elektroprivreda, Direkcija za upravljanje i prijenos, Prijenosno područje Osijek, Šetalište kardinala Franje Šepera 1 A, 31000 Osijek,
- HEP – PRIJENOS, Sektor za izgradnju i investicije, Odjel za pripremu izgradnje i izgradnju, Vukovarska 37, 10000 Zagreb,
- Hrvatska elektroprivreda, d.d. DP "Elektra" Požega, Primorska 24, 34000 Požega,
- Hrvatska elektroprivreda d.d. Zagreb, Distribucija d.o.o. DP Elektra Križ, Trg sv. Križa 7, 44314 Križ,
- Hrvatska elektroprivreda d.d. Zagreb, Distribucija d.o.o. DP Elektra Križ, Pogon Lipik, dr. Franje Tuđmana 6, 34551 Lipik,
- Hrvatska elektroprivreda d.d. Zagreb, Distribucija d.o.o. DP Elektra Križ, Pogonsko područje Daruvar, 43500 Daruvar,
- Hrvatska elektroprivreda d.d. DP "Elektroslavonija" Osijek, Pogon

- distribucije plina, Cara Hadrijana 7, 31000 Osijek,
- Hrvatska elektroprivreda d.d., Pogon distribucije plina Požega, 34000 Požega,
- INA – INDUSTRIJA NAFTE d.d., Sektor za proizvodnju nafte i plina, Služba za proizvodnu koordinaciju, Šubičeva 29, Zagreb,
- PLINACRO d.o.o. ČLAN INA GRUPE, Savska cesta 88a, 10000 Zagreb,
- MONTCOGIM – Plinara d.o.o., Trg Ante Starčevića 2, 10431 Sveta Nedjelja,
- "Tekija", d.o.o. Vodovodna 1, 34000 Požega,
- "Komunalac" d.o.o. Pakrac, Gavrinica 18, 34550 Pakrac,
- HT – Hrvatske Telekom, Sektor za dokumentaciju i telekomunikacijsku infrastrukturu, Palmotićeva 82, 10 000 Zagreb,
- T- mobile Hrvatska, Sektor za planiranje i razvoj sustava, Ulica grada Vukovara 23, 10000 Zagreb,
- T- mobile, Kamenita vrata 8, 34000 Požega,
- T- Com HT Hrvatske telekomunikacije d.d. Regija 4 – Istok, Sjedište Regije Osijek. 31000 Osijek
- T- Com HT Hrvatske telekomunikacije d.d. Regija 4 – Istok, Sjedište Regije Osijek, Kamenita vrata 8, 34000 Požega,
- VIPnet d.o.o. Vrtni put 1, 10000 Zagreb,
- VIPnet, d.o.o. Hrvatske Republike 43/II, Odjel izgradnje 31000 Osijek,
- Tele 2 d.o.o. za telekomunikacijske usluge, Ulica grada Vukovara 269 d, 10000 Zagreb,
- UPKH - Udruga pokretnih komunikacija Hrvatske, Nova Ves 50, 10000 Zagreb,
- Optima d.d. Savska 5, 10000 Zagreb,
- Metronet telekomunikacije d.d. Zagreb, Ulica grada Vukovara 269 d, 10000 Zagreb,
- Odašiljači i veze d.o.o., Ulica grada Vukovara 269 d, 10000 Zagreb,
- HRT, ODAŠILJAČI I VEZE, Plansko tehnološki odjel, Prisavlje 3, Zagreb,
- Hrvatske šume, Uprava šuma Bjelovar, Trg A.G.Matoša 1, 43000 Bjelovar,
- Hrvatske šume, Uprava šuma podružnica Požega, 34000 Požega,
- Hrvatske šume, Uprava šuma podružnica Nova Gradiška, J.J.Strosmayera 11, 35400 Nova Gradiška,
- Hrvatske šume, Uprava šuma podružnica

Našice, 34500 Našice,
 - HP – Hrvatska pošta d.d. Zagreb, Poštansko središte Požega, Kamenita vrata 8, 34000 Požega,
 - UDU u Požeško-slavonskoj županiji, Odsjek za gospodarstvo, Županijska 11, 34000 Požega,
 - Hrvatske željeznice, HŽ – Razvoj i investicije, Služba za studije, razvoj i pripremu Mihanovićeve 12, 10000 Zagreb,
 - CCAA - Agencija za civilno zrakoplovstvo, Ulica grada Vukovara 284, 10000 Zagreb,
 - Požeško-slavonska županija, Upravni odjel za gospodarstvo i graditeljstvo, Požega,
 - Hrvatska gospodarska komora, Vukovarska 6, 34000 Požega,
 - Hrvatski zavod za poljoprivrednu savjetodavnu službu, Odsjek Požeško-slavonske županije, Kaptol,
 - JU Park prirode "Papuk", Stjepana Radića 46, 34300 Velika,
 - Regionalna razvojna agencija "Vallis Aurea", Županijska 7, 34000 Požega,
 - Turistička zajednica Požeško-slavonske županije, Trg sv. Trojstva 1, 34000 Požega,
 - JU za upravljanje zaštićenim područjem Požeško-slavonske županije,
 - Jedinice lokalne samouprave susjednih županija koje graniče s Požeško-slavonskom županijom, svima,
 • Grad Kutina, Trg kralja Tomislava 12, 44320 Kutina,
 • Grad Garešnica, Vladimira Nazora 22, 43280 Garešnica,
 • Općina Dežanovac, Dežanovac 308, 43506 Dežanovac,
 • Općina Sirač, Stjepana Radića 120/1, 43541 Sirač,
 • Općina Voćin, Trg Gospe Voćinske 1, 33522 Voćin
 • Općina Čačinci I, Trg Kardinala Franje Kuharića 2, 33514 Čačinci,
 • Grad Orhovica, Ulica Franje Gavrančića 6., 33515, Orhovica
 • Općina Feričanci, Trg Matije Gupca 3, 31512 Feričanci,
 • Donja Motičina, Matije Gupca bb, 31513 Donja Motičina,
 • Grad Našice, Trg dr. Franje Tuđmana 7, 31500 Našice,

- Općina Levanjska Varo, Glavna 70, 31416 Levanjska Varoš,
- Općina Poderkavlje, Ulica 108. brigade ZNG 11., 35201, Poderkavlje,
- Općina Sibinj, 108. brigade ZNG 6, 35252 Sibinj,
- Općina Brodski Stupnik, Stjepana Radića 117., 35253 Brodski Stupnik,
- Općina Oriovac, Trg hrvatskog preporoda 1, 35250 Oriovac,
- Općina Nova Kapela, Trg Kralja Tomislava b.b., 35410 Nova Kapela,
- Općina S. Petrovo Selo, Trg kralja Tomislava bb., 35420, Staro Petrovo Selo
- Općina Rešetari, Ulica Vladimira Nazora 30., 35403 Rešetari
- Općina Cernik, Frankopanska ulica 3, 35404 Cernik,
- Općina Okučani Trg dr. Franje Tuđmana 1, 35430 Okučani,
- Grad Novska, Trg dr. Franje Tuđmana 2., 44330 Novska
- Sisačko-moslavačka županija, Župan, Stjepana i Antuna Radića 36, 44000 Sisak
- Brodsko-posavska županija, Župan, Petra Krešimira IV 1, 35000 Slavonski Brod
- Osječko-baranjska županija, Župan, Trg Ante Starčevića 2, 31000 Osijek
- Virovitičko-podravska županija, Župan, Trg Ljudevita Patačića 1, 33000 Virovitica
- Bjelovarsko-bilogorska županija, Župan, Ante Starčevića 8, 43000 Bjelovar,
- Zavod za prostorno uređenje Sisačko-moslavačke županije, Trg bana J. Jelačića 6, 44000 Sisak,
- Zavod za prostorno uređenje Brodsko-posavske županije, Petra Krešimira IV 1, 35000 Slavonski Brod
- Zavod za prostorno uređenje Osječko-baranjske županije, Kapucinska 40/I, 31000 Osijek,
- Zavod za prostorno uređenje Virovitičko-podravske županije, Matije Gupca 53, 33000 Virovitica,
- Zavod za prostorno uređenje Bjelovarsko-bilogorske županije, Ante Starčevića 8, 43000 Bjelovar

Sukladno članku 82. Zakona o prostornom uređenju i gradnji, nositelj izrade će o izradi Izmjena i dopuna Plana obavijestiti javnost u dnevnom tisku, objavom na web stranici Županije, te objavom u

Požeško-slavonskom službenom glasilu.

**ROKOVI ZA IZRADU POJEDINIH
FAZA IZMJENA I DOPUNA PLANA**

Članak 13.

Ovom Odlukom u donjoj tabeli određeni su rokovi pojedinih aktivnosti na izradi i donošenju Plana sa naznakom nadležnih subjekata za njihovo izvršenje

BR. AKT.	FAZA IZRADJE I DONOŠENJA (AKTIVNOSTI)	NADLEŽNOST	POTREBNO VRIJEME (DANI)
1.	Utvrđivanje Prijedloga odluke o izradi Plana	Župan	
2.	Donošenje Odluke o izradi Plana (čl.78. Zakona)	Županijska skupština	
3.	Objava Odluke o izradi Plana u službenom glasilu i dostava Urbanističkoj inspekciji (čl.78.stav. 4. i čl. 79. stav.5. Zakona)	Nositelj izrade	8
4.	Obavijest o izradi Plana (čl. 82.)	Nositelj izrade	8
5.	Dostava Odluke pravnim osobama iz čl. 12. Odluke o zahtjevima da dostave svoje zahtjeve (čl. 79. st.1.Zakona)	Nositelj izrade	
6.	Dostava zahtjeva od strane pravnih osoba čl.12. Odluke (čl.79.stav.2.,3. i 4. Zakona)	Nositelj izrade/Pravne osobe i tijela iz čl. 12. Odluke	15
7.	Izrada Nacrta prijedloga Plana za javnu raspravu (čl. 84. stav.4.)	Stručni izrađivač	20
8.	Utvrđivanje Prijedloga Plana i upućivanje u postupak javne rasprave (čl. 84.stav.2. Zakona)	Župan	8
9.	Objava javne rasprave o Prijedlogu Plana u tisku i službenom glasilu, te posebne pisane obavijesti (čl. 86. i čl. 87. Zakona)	Nositelj izrade	8
10.	Trajanje javnog uvida (čl.88. Zakona)	Nositelj izrade	8
11.	Izrada Izvješća o javnoj raspravi (čl.91. Zakona)	Nositelj izrade i stručni izrađivač	15
12.	Izrada Nacrta Konačnog prijedloga Plana (čl. 94. stav.1. Zakona)	Nositelj izrade	15
13.	Ishođenje mišljenja i suglasnosti (čl. 94. stav. 2.,3. i 4. Zakona i posebni zakoni)	Nositelj izrade/Pravne osobe iz čl. 79. Zakona	30
14.	Dostava Nacrta konačnog prijedloga s aktima iz točke 16. predstavničkim tijelima JLS radi davanja mišljenja	Nositelj izrade Predstavnička tijela JLS u Županiji	30
15.	Priprema Konačnog prijedloga Plana temeljem očitovanja i mišljenja (čl. 94. i 95. Zakona)	Nositelj izrade i Stručni izrađivač	8
16.	Utvrđivanje Konačnog prijedloga Plana (čl. 95. Zakona)	Župan	8
17.	Ishođenje suglasnosti MGPU prije donošenja (čl. 97. Zakona)	Nositelj izrade / MGPU	45
18.	Donošenje Plana (čl. 100. Zakona)	Županijska skupština	15
U K U P N O			241

Ukoliko se iz opravdanih razloga u pojedinim fazama pripreme, izrade i donošenja Plana **ne budu mogli poštovati utvrđeni rokovi, nositelj izrade i stručni izrađivač su dužni o tome obavijestiti Župana, što se posebno odnosi na potrebu pokretanja postupaka ocjene o potrebi strateške procjene utjecaja na okoliš sukladno Zakonu o zaštiti okoliša, a za koji postupak se ne može točno predvidjeti potrebno vrijeme**

trajanja.

Sukladno članku 83. stav.6. Zakona neće se provoditi prethodna rasprava.

U slučaju ponavljanja javne rasprave temeljem članka 93. i članka 95. Zakona o prostornom uređenju i gradnji, rok za izradu plana se produžuje za najmanje 40 dana.

**IZVOR FINANCIRANJA IZRADE
IZMJENA I DOPUNA PLANA****Članak 14.**

Sredstva za izradu ciljanih Izmjena i dopuna Plana osigurana su u Proračunu Požeško-slavonske županije za 2013. godinu.

**ZABRANA I VRIJEME TRAJANJA
ZABRANE IZDAVANJA AKATA KOJI
MA SE ODOBRAVAJU ZAHVATI U
PROSTORU, ODNOSNO GRAĐENJE,
TIJEKOM IZRADE I DONOŠENJA
IZMJENA I DOPUNA PLANA****Članak 15.**

Do donošenja ciljanih Izmjena i dopuna Plana nema zabrane izdavanja akata kojim se odobravaju zahvati u prostoru, odnosno građenje te se prilikom izdavanja istih primjenjuju odredbe važećeg Prostornog plana Požeško-slavonske županije.

ZAVRŠNE ODREDBE**Članak 16.**

Nositelj izrade dostavit će po jedan primjerak ove Odluke, tijelima i osobama određenim posebnim propisima iz članka 12. ove Odluke. Uz Odluku, sukladno članku 79. Zakona o prostorno uređenju i gradnji, uputit će se i poziv za dostavu zahtjeva (podaci, planske smjernice i propisani dokumenti) za izradu Izmjena i dopuna Plana.

Rok dostave zahtjeva, odnosno prijedloga, određen je također člankom 12. ove Odluke. Ukoliko tijela i osobe, određene posebnim propisima ne dostave zahtjeve, odnosno prijedloge, u određenom roku, smatrat će se da ih nemaju. U tom slučaju moraju se u izradi i donošenju Izmjena i dopuna Plana poštivati uvjeti koje za sadržaj prostornog plana određuju odgovarajući važeći propisi i dokumenti.

Jedan primjerak ove Odluke dostavit će se Ministarstvu graditeljstva i prostornog uređenja, Upravi za inspekcijske poslove, Urbanističkoj inspekciji, Vinogradska ulica 25, 10000 Zagreb.

Članak 17.

Ova Odluka stupa na snagu osmog dana od dana objave u "Požeško-slavonskom službenom glasniku".

**SKUPŠTINA POŽEŠKO-
SLAVONSKE ŽUPANIJE**

Klasa: 021-02/12-03/05

Ur. broj: 2177/1-05-05/1-12-7

Požega, 21. prosinca 2012. godine

PREDSJEDNIK
prof.dr.sc. Radoslav Galić, v. r.



POŽEŠKO-SLAVONSKI SLUŽBENI GLASNIK

List izlazi prema potrebi

ISSN 1845-9013

SADRŽAJ

Stranice:

AKTI SKUPŠTINE

1. Statut Požeško-slavonske županije	4
2. Poslovnik Županijske skupštine Požeško-slavonske županije	18
3. Odluka o radnim tijelima Županijske skupštine	34
4. Odluka o kriterijima za raspodjelu tekućih pomoći iz Državnog proračuna za 2013. godinu.	37
5. Odluka o dodjeli nagrade Požeško-slavonske županije za životno djelo	38
6. Odluka o dodjeli godišnje nagrade Požeško-slavonske županije	38
7. Odluka o izmjeni i dopuni Odluke o izradi ciljanih izmjena i dopuna Prostornog plana Požeško-slavonske županije	39
8. Odluka o načinu i uvjetima spaljivanja biljnog otpada na poljoprivrednom zemljištu, te o loženju otvorene vatre na poljoprivrednom zemljištu, u šumi, na šumskom zemljištu i na zemljištu u neposrednoj blizini šume	40
9. Odluka o mjerama zaštite od požara za vrijeme žetve i vršidbe, te o skladištenju slame i sličnih tvari	42
10. Zaključak o prihvaćanju Sporazuma o osnivanju Javne ustanove Slavonske energetske agencije	45
11. Odluka o kriterijima i mjerilima i načinu financiranja decentraliziranih funkcija za investicijsko ulaganje, investicijsko i tekuće održavanje zdravstvenih ustanova, te za informatizaciju zdravstvene djelatnosti u 2013. godini	46
12. Odluka o kriterijima i mjerilima i načinu financiranja domova za starije i nemoćne osobe Požega i Velika u 2013. godini	47
13. Odluka o kriterijima i mjerilima i načinu financiranja centara za socijalnu skrb Požega i Pakrac i pomoći za stanovanje korisnicima koji se griju na drva u 2013. godini	50

Broj 1 · Požega, 22. ožujka 2013. godine

O D L U K U
o dodjeli godišnje nagrade
Požeško-slavonske županije

I.

Godišnja nagrada Požeško-slavonske županije u 2013. godini dodjeljuje se

1. Udruzi „Češka beseda“ iz Kaptola
2. Trgovačkom društvu Agronom d.o.o. iz Požege

II.

Godišnja nagrada se sastoji od zlatnog banovca (plakete) i diplome.

III.

Nagrada se dodjeljuje na svečanoj sjednici Županijske Skupštine Povodom Dana Požeško-slavonske županije.

Ova Odluka objavit će se u „Požeško-slavonskom službenom glasniku“.

ŽUPANIJSKA SKUPŠTINA
POŽEŠKO-SLAVONSKOŽUPANIJE

Klasa: 021-02/13-03/03
Urbroj: 2177/1-05-05/1-13-10
Požega, 21. ožujka 2013. godine

PREDSJEDNIK
prof. dr. sc. Radoslav Galić, v.r.

Na temelju članka 78. Zakona o prostornom uređenju i gradnji („NN, br. 76/07, 38/09, 55/11, 90/11 i 50/12 – u daljnjem tekstu: Zakon), članka 16. Statuta Požeško-slavonske županije (“Požeško-slavonski službeni glasnik, br. 2/10 - pročišćeni tekst), Županijska skupština Požeško-slavonske županije na 16. sjednici održanoj 21. ožujka 2013. godine donijela je

O D L U K U
O IZMJENI I DOPUNI ODLUKE O
IZRADI CILJANIH IZMJENA
I DOPUNA PROSTORNOG PLANA
POŽEŠKO-SLAVONSKOŽUPANIJE

Članak 1.

U Odluci o izradi ciljanih Izmjena i dopuna Prostornog plana Požeško-slavonske županije Klasa: 021-02/12-03/05, Ur-

broj: 2177/1-05-05/1-12-7, donesenoj na 15. sjednici Županijske skupštine Požeško-slavonske županije održanoj 21. prosinca 2012. godine („Požeško-slavonski službeni glasnik“, br. 6/12), u članku 5. stavku 2. podstavak 4. mijenja se i glasi:

“- korekciju u svrhu omogućavanja priključenja naselja na uređaje za pročišćavanje otpadnih voda većih kolektorskih sustava,”

Zarez na kraju podstavka 5. briše se te se dodaje formulacija koja glasi: “i akumulacije MA Bistra 2 na području Općine Kaptol”.

Točka na kraju podstavka 10. zamjenjuje se zarezom te se dodaju novi podstavci 11., 12., 13. i 14. koji glase:

“- korekciju Odredbi za provođenje u svrhu redefiniranja obveze kabliranja, odnosno zračnog vođenja elektroenergetskih vodova,

- korekciju obuhvata poplavnih područja u Županiji,

- korekciju obuhvata akumulacije/retencije Kaptolka,

- planiranje matičnog kolosijeka povezivanjem na postojeću željezničku prugu II 206 Banova Jaruga – Pčelić iz kolodvora Lipik za potrebe nove gospodarske zone.”

Članak 2.

U članku 8. stavku 2. podstavak 4. mijenja se i glasi:

“- korekcije u svrhu mogućnosti priključenja naselja na uređaje za pročišćavanje otpadnih voda većih kolektorskih sustava, kao rješenja koja mogu zamijeniti pojedine samostalne ili zajedničke sustave za odvodnju otpadnih voda,”

Podstavak 6. mijenja se i glasi:

“- planiranja akumulacije MA Bistra 2 na području Općine Kaptol,”

Podstavak 8. mijenja se i glasi:

“- korekciju obuhvata akumulacije/retencije Kaptolka”,

Točka na kraju podstavka 14. zamjenjuje se zarezom te se dodaju novi podstavci 15., 16. i 17. koji glase:

“- korekciju Odredbi za provođenje u svrhu redefiniranja obveze kabliranja, odnosno zračnog vođenja elektroenergetskih vodova

va,
- korekciju obuhvata poplavnih područja u Županiji,
- planiranje matičnog kolosijeka povezivanjem na postojeću željezničku prugu II 206 Banova Jaruga – Pčelić iz kolodvora Lipik za potrebe nove gospodarske zone”.

Članak 3.

Ova Odluka stupa na snagu osmog dana od dana objave u “Požeško-slavonskom službenom glasniku”.

ŽUPANIJSKA SKUPŠTINA POŽEŠKO-SLAVONSKE ŽUPANIJE

Klasa:021-02/13-03/03
Urbroj: 2177/1-05-05/1-13-11
Požega, 21. ožujka 2013. g.

PREDSJEDNIK
prof.dr.sc. Radoslav Galić, v.r.

Na temelju članka 14. Zakona o zaštiti od požara (“Narodne novine”, br.92/10.), i članka 48. Statuta Požeško-slavonske županije („Požeško-slavonski službeni glasnik“, broj 02/10-pročišćeni tekst), Županijska skupština Požeško-slavonske županije na 16. sjednici, održanoj 21. ožujka 2013. godine, donijela je

ODLUKU

**o načinu i uvjetima spaljivanja
biljnog otpada na poljoprivrednom
zemljištu, te o loženju otvorene vatre
na poljoprivrednom zemljištu, u šumi,
na šumskom zemljištu i na zemljištu u
neposrednoj blizini šume**

I OPĆE ODREDBE

Članak 1.

Ovom Odlukom propisuje se što se može spaljivati na poljoprivrednom zemljištu, u kojem razdoblju, uz koje preventivne mjere, dužnosti obavješćivanja o nakani spaljivanja, uvjeti i način loženja otvorene vatre na poljoprivrednom zemljištu, u šumi, na šumskom zemljištu i na zemljištu u neposrednoj blizini šume, te nadzor nad pro-

vođenjem ove Odluke.

Članak 2.

Spaljivanjem, prema ovoj Odluci, smatra se paljenje korova, žbunja, šikara, suhe trave, slame, kukuruzovine, strništa i drugog biljnog otpada.

Otvorenom vatrom smatra se vatra izvan zatvorenih odnosno pokrivenih prostorija s osiguranim ložištem.

Zemljište u neposrednoj blizini šume je ono zemljište koje se prostire na udaljenosti 200 metara od ruba šume.

II SPALJIVANJE BILJNOG OTPADA NA POLJOPRIVREDNOM ZEMLJIŠTU

Članak 3.

Za vrijeme sazrijevanja strnih usjeva, pa sve do završetka žetve i vršidbe, u blizini strnih usjeva i na mjestima gdje se obavlja žetva i vršidba, zabranjeno je loženje otvorene vatre i spaljivanje biljnog otpada.

Izuzetno od odredbe stavka 1. ovog članka, može se vršiti spaljivanje strništa, uz prethodno odobrenje nadležne vatrogasne postrojbe.

U razdoblju prije sazrijevanja usjeva i nakon završetka žetve i vršidbe, dozvoljeno je spaljivanje biljnog otpada na poljoprivrednom zemljištu uz poduzimanje odgovarajućih preventivnih mjera utvrđenih u članku 4. ove odluke.

U ekstremnim klimatskim uvjetima povoljnim za izbijanje i širenje požara, župan ili županijski stožer zaštite i spašavanja može donijeti vremenski ograničenu odluku o potpunoj zabrani spaljivanja biljnog otpada na poljoprivrednom zemljištu.

Članak 4.

Prije spaljivanja poduzimaju se odgovarajuće preventivne mjere da se vatra ne proširi na druge površine ili objekte, a naročito:

1. tvari koje se spaljuju udaljiti na dovoljnu udaljenost od vodova električne energije, javnih cesta, željezničkih pruga, industrijskih postrojenja, stambenih građevina i drugih objekata, kako ih vatra ne bi zahvatila i



POŽEŠKO-SLAVONSKI SLUŽBENI GLASNIK

List izlazi prema potrebi

ISSN 1845-9013

SADRŽAJ

Stranice:

AKTISKUPŠTINE

- | | |
|---|----|
| 1. Proračuna Požeško-slavonske županije za 2014. godinu i projekcija za 2015. i 2016. godinu | 3 |
| 2. Odluka o izvršavanju Proračuna Požeško-slavonske županije za 2014. godinu | 30 |
| 3. Odluka o izmjeni Odluke o plaćama i drugim pravima iz radnog odnosa dužnosnika Požeško-slavonske županije | 32 |
| 4. Odluka o produljenju trajanja važeće Županijske razvojne strategije Požeško-slavonske županije 2011.-2013. na razdoblje 2011. do 2014. godine | 33 |
| 5. Odluka o izmjeni i dopuni Odluke o izradi ciljanih izmjena i dopuna Prostornog plana Požeško-slavonske županije | 33 |
| 6. Programa javnih potreba humanitarno-socijalnih udruga za 2014. godinu | 34 |
| 7. Programa javnih potreba Udruga proisteklih iz Domovinskog rata za 2014. godinu | 35 |
| 8. Programa javnih potreba u kulturi Požeško-slavonske županije za 2014. godinu | 37 |
| 9. Programa javnih potreba u sportu Požeško-slavonske županije za 2014. godinu | 39 |
| 10. Odluka o izmjeni i dopuni Pravilnika o socijalnoj skrbi | 40 |
| 11. Zaključak o davanju suglasnosti na Financijski plan Županijske uprave za ceste Požeško-slavonske županije za 2014. godinu sa projekcijama za 2015. i 2016. godinu | 40 |
| 12. Zaključak o davanju suglasnosti na Odluku Upravnog vijeća Županijske uprave za ceste Požeško-slavonske županije od 4. prosinca 2013. godine | 41 |
| 13. Zaključak o davanju mišljenja na projekt izgradnje „Skijališta Omanovac“ na Omanovcu | 41 |
| 14. Zaključak o stavljanju izvan snage Odluke o osnivanju Operativnih snaga zaštite i spašavanja u Požeško-slavonskoj županiji | 41 |
| 15. Rješenje o razrješenju i imenovanju Županijskog povjerenstva za procjenu šteta od elementarnih nepogoda Požeško-slavonske županije | 42 |

Broj 7 · Požega, 18. prosinca 2013. godine

dana od dana objave u „Požeško-slavonskom službenom glasniku“, a primjenjuje se od 1. siječnja 2014. godine.

**ŽUPANIJSKA SKUPŠTINA
POŽEŠKO-SLAVONSKE ŽUPANIJE**

KLASA: 021-02/13-03/07
URBROJ: 2177/1-05-05/1-13-8
Požega 17. prosinca 2013.

PREDSJEDNICA
dr. sc. Mirela Mezak Stastny, v.r.

Na temelju članka 12. stavka 2. te članka 14. stavka 2. Zakona o regionalnom razvoju (Narodne novine 153/09), Pravilnika o obveznom sadržaju, metodologiji izrade i načinu vrednovanja županijskih razvojnih strategija (Narodne novine 53/2010), članka 16. Statuta Požeško-slavonske županije (Požeško-slavonski službeni glasnik br. 1/13), Županijska skupština Požeško-slavonske županije na 4. sjednici održanoj 17. prosinca 2013. godine, donosi

ODLUKU
o produljenju trajanja važeće Županijske razvojne strategije Požeško-slavonske županije 2011.-2013. na razdoblje od 2011. do 2014. godine,

I.

Ovom Odlukom produžava se važenje Županijske razvojne strategije za jednu godinu, odnosno za razdoblje od 2011. do 2014., a sve u cilju osiguravanja usklađenosti iste sa Strategijom regionalnog razvoja Republike Hrvatske.

II.

Ova Odluka stupa na snagu 1. siječnja 2014. godine i objavit će se u „Požeško-slavonskom službenom glasniku“.

**ŽUPANIJSKA SKUPŠTINA
POŽEŠKO-SLAVONSKE ŽUPANIJE**

KLASA: 021-02/13-03/07
URBROJ: 2177/1-05-05/1-13-10
Požega 17. prosinca 2013.

PREDSJEDNICA
dr.sc. Mirela Mezak Stastny, v.r.

Na temelju članka 78. Zakona o prostornom uređenju i gradnji („Narodne novine“, br. 76/07, 38/09, 55/11, 90/11 i 50/12 – u daljnjem tekstu: Zakon), članka 16. Statuta Požeško-slavonske županije („Požeško-slavonski službeni glasnik“, br. 1/13), Županijska skupština Požeško-slavonske županije na 4. sjednici održanoj 17. prosinca 2013. godine donijela je

**ODLUKU O IZMJENI I DOPUNI
ODLUKE O IZRADI CILJANIH
IZMJENA I DOPUNA PROSTORNOG
PLANA POŽEŠKO-SLAVONSKE
ŽUPANIJE**

Članak 1.

U Odluci o izradi ciljanih izmjena i dopuna Prostornog plana Požeško-slavonske županije („Požeško-slavonski službeni glasnik“, br. 6/12 i 1/13) u članku 5. podstavak 7. mijenja se i glasi:

- promjene vrste, kapaciteta, oblika, namjene i/ili površine te smjernica za gradnju ranije planiranih zona ugostiteljsko – turističke, sportske, rekreacijske ili gospodarske namjene,“

U istom članku u podstavku 8. iza riječi „Pakracu“ dodaje se zarez te riječ „Pleternici“, a točka iza podstavka 14. zamjenjuje se zarezom te se dodaju novi podstavci 15., 16., 17., 18., 19., 20. i 21. koji glase:

- potrebe preispitivanja zahvata planiranih Prostornim planom Požeško-slavonske županije u odnosu na zaštitu okoliša i prirode,
- usklađivanje i ažuriranje stanja ekološke mreže – NATURA 2000,
- izgradnju magistralnog plinovoda Omanovac – Daruvar DN 200/50, u koridoru postojećeg plinovoda Pakrac – Daruvar DN 150/50,
- korekciju i ažuriranje stanja zaštite kulturnih dobara i kulturne baštine na području Županije,
- planiranje sportsko – rekreacijske namjene i vodne površine (jezera) na lokaciji kod naselja Emovački lug,
- korekciju obveze izrade urbanističkih planova uređenja,
- definiranje lokacije za smještaj otpada koji sadrži azbest.“

Članak 2.

U članku 8. stavku 2., na kraju podstavka 7. dodaju se riječi „te vrste i kapaciteta ugostiteljsko-turističke zone (kamp) sjeverno od Kutjeva,“, a u podstavku 9. iza riječi „Leštat“ dodaje se zarez te riječi „Kuzma i Klačnice“ te u podstavku 11. iza riječi „Pakracu“ dodaje se zarez i riječ „Pleternici“.

U istom članku stavak 2. točka iza podstavka 16. zamjenjuje se zarezom i dodaju novi podstavci 17., 18., 19., 20., 21., 22., 23. i 24. koji glase:

- preispitivanja zahvata planiranih Prostornim planom Požeško-slavonske županije u odnosu na zaštitu okoliša i prirode radi stvaranja preduvjeta za financiranje projekata sredstvima iz fondova Europske unije za planirane zahvate u prostoru,
- usklađivanja i ažuriranja stanja ekološke mreže – NATURA 2000,
- izgradnje magistralnog plinovoda Omanovac – Daruvar DN 200/50, u koridoru postojećeg plinovoda Pakrac – Daruvar DN 150/50,
- korekcije i ažuriranje stanja zaštite kulturnih dobara i kulturne baštine na području Županije,
- korekcije obveze izrade urbanističkih planova uređenja,
- definiranja lokacije za smještaj otpada koji sadrži azbest,
- preispitivanja i korekcije površina, oblika, vrste, namjene, kapaciteta te smjernica za gradnju u ranije planiranim turističko – rekreacijsko – gospodarskoj zoni „Ergela“ te turističko-rekreacijskoj zoni i zoni golf igrališta „Raminac“ u Lipiku,
- planiranja sportsko – rekreacijske namjene i vodne površine (jezera) na lokaciji kod naselja Emovački lug.”

Članak 3.

U članku 13. stavku 2. iza riječi „okoliš“ dodaje se zarez te riječi „odnosno provođenja postupka same strateške procjene“.

Članak 4.

Rokovi određeni člankom 13. Odluke o izradi ciljanih izmjena i dopuna Prostornog plana Požeško-slavonske županije računaju

se od dana stupanja na snagu ove Odluke.

Članak 5.

Ova Odluka dostavit će se tijelima i osobama iz članka 12. Odluke o izradi ciljanih izmjena i dopuna Prostornog plana Požeško-slavonske županije te Ministarstvu graditeljstva i prostornog uređenja, Upravi za inspeksijske poslove, Urbanističkoj inspekciji, Vinogradska ulica 25, 10000 Zagreb.

Rok za dostavu zahtjeva (podataka, planskih smjernica i propisanih dokumenata) je 15 dana od zaprimanja ove Odluke s pozivom na dostavu zahtjeva.

Članak 6.

Ovlašćuje se Komisija za statut i poslovnik da utvrdi i objavi pročišćeni tekst Odluke o izradi ciljanih izmjena i dopuna Prostornog plana Požeško-slavonske županije.

Članak 7.

Ova Odluka stupa na snagu osmog dana od objave u „Požeško-slavonskom službenom glasniku“.

**ŽUPANIJSKA SKUPŠTINA
POŽEŠKO-SLAVONSKE ŽUPANIJE**

KLASA: 021-02/13-03/07
URBROJ: 2177/1-05-05/1-13-11
Požega 17. prosinca 2013.

PREDSJEDNICA

Dr.sc. Mirela Mezak Stastny, v.r.

Na temelju članka 13. Pravilnika o socijalnoj skrbi („Požeško-slavonski službeni glasnik“, br. 8/03 i 15/09) i članka 16. Statuta Požeško-slavonske županije (Požeško-slavonski službeni glasnik, br. 1/13) Skupština Požeško-slavonske županije na 4. sjednici održanoj 17. prosinca 2013. godine, donosi

**PROGRAM JAVNIH POTREBA
HUMANITARNO-SOCIJALNIH
UDRUGA ZA 2014. GODINU****I.**

Ovim Programom osiguravaju se financijska sredstva humanitarno-socijalnim udrugama u 2014. godini kako slijedi:



POŽEŠKO-SLAVONSKI SLUŽBENI GLASNIK

List izlazi prema potrebi

ISSN 1845-9013

SADRŽAJ

Stranice:

AKTISKUPŠTINE

- | | |
|---|----|
| 1. Godišnji izvještaj o izvršenju proračuna Požeško-slavonske županije za razdoblje od 01. siječnja do 31.12.2013. godine | 3 |
| 2. Godišnji izvještaj o izvršenju financijskog plana Županijske uprave za ceste Požeško-slavonske županije za 2013. godinu | 37 |
| 3. Zaključak o suglasnosti na Godišnji izvještaj o izvršenju financijskog plana ŽUC-a Požeško-slavonske županije | 47 |
| 4. Odluka o osnivanju Srednje škole Pleternica | 47 |
| 5. Odluka o promjeni sjedišta Glazbene škole Požega | 50 |
| 6. Rješenje o razrješenju i imenovanju člana Županijskog povjerenstva za procjenu šteta od elementarnih nepogoda Požeško-slavonske županije | 51 |
| 7. Odluka o izmjeni i dopuni Odluke o izradi ciljanih izmjena i dopuna prostornog plana Požeško-slavonske županije | 51 |

AKTI ŽUPANA

- | | |
|---|----|
| 1. Zaključak o davanju suglasnosti na Statutarnu odluku o izmjenama i dopunama Statuta javne ustanove Zavoda za prostorno uređenje Požeško-slavonske županije | 53 |
| 2. Statutarna odluka o izmjenama i dopunama Statuta javne ustanove Zavoda za prostorno uređenje Požeško-slavonske županije | 53 |
| 3. Odluka o raspodjeli pomoći općinama i gradovima Požeško-slavonske županije | 54 |
| 4. Odluka o rasporedu dodijeljenih sredstava između zdravstvenih ustanova na području Požeško-slavonske županije u 2014. godini | 55 |

Broj 3 · Požega, 20. svibnja 2014. godine

(Klasa: 602-03/02-01/94, Urbroj: 532/1-02-1), od 01. veljače 2002.

Članak 2.

Mijenja se sjedište Glazbene škole Požega iz „Požega, Stjepana Radića 3“ u Požega, Vjekoslava Babukića 27“.

Članak 3.

Promjena sjedišta upisat će se u sudski registar, na zahtjev Glazbene škole Požega, nakon što Odluka stupi na snagu.

Članak 4.

Ova Odluka stupa na snagu osmog dana od dana objave u „Požeško-slavonskom službenom glasniku“.

ŽUPANIJSKA SKUPŠTINA POŽEŠKO-SLAVONSKE ŽUPANIJE

Klasa: 021-02/14-03/03
Urbroj: 2177/1-05-05/1-14-9
Požega, 19. svibnja 2014. godine

PREDSJEDNICA
dr. sc. Mirela Mezak Stastny, v.r.

Na temelju članka 27. stavka 2. Zakona o zaštiti od elementarnih nepogoda („Narodne novine“, broj 73/97, 174/04) i članka 16. Statuta Požeško-slavonske županije („Požeško-slavonski službeni glasnik“ br. 1/2013) Županijska skupština Požeško-slavonske županije, na 7. sjednici održanoj 19. svibnja 2014. godine, donijela je

RJEŠENJE

o razrješenju i imenovanju člana Županijskog povjerenstva za procjenu šteta od elementarnih nepogoda Požeško-slavonske županije

I.

Razrješuje se dužnosti člana Županijskog povjerenstva za procjenu šteta od elementarnih nepogoda Siniša Papaik, dipl. ing., imenovan na 4. sjednici Skupštine 17. prosinca 2013. godine KLASA: 021-02/13-03/07, URBROJ:2177/1-05-05/1-13-18.

II.

U Županijsko povjerenstvo za procjenu šteta od elementarnih nepogoda Požeško-slavonske županije imenuje se za člana mr. sc. Vinko Strganac iz Gaja, I. Strganca 22, 34 543 Poljana.

III.

Ovo rješenje objavit će se u „Požeško-slavonskom službenom glasniku“.

SKUPŠTINA POŽEŠKO-SLAVONSKE ŽUPANIJE

Klasa: 021-02/14-03/03
Urbroj: 2177/1-05-05/1-14-10

Požega, 19. svibnja 2014. godine

PREDSJEDNICA
dr.sc. Mirela Mezak Stastny, v.r.

Na temelju članka 78. Zakona o prostornom uređenju i gradnji („Narodne novine“, br. 76/07, 38/09, 55/11, 90/11 i 50/12 – u daljnjem tekstu: Zakon), članka 16. Statuta Požeško-slavonske županije („Požeško-slavonski službeni glasnik“, br. 1/13), Županijska skupština Požeško-slavonske županije na 7. sjednici održanoj 19. svibnja 2014. godine donijela je

ODLUKU O IZMJENI I DOPUNI ODLUKE O IZRADI CILJANIH IZMJENA I DOPUNA PROSTORNOG PLANA POŽEŠKO-SLAVONSKE ŽUPANIJE

Članak 1.

U Odluci o izradi ciljanih izmjena i dopuna Prostornog plana Požeško-slavonske županije („Požeško-slavonski službeni glasnik“, br. 6/12, 1/13 i 7/13) u članku 5. stavku 2. „točka“ na kraju podstavka 21. zamjenjuje se zarezom i dodaje novi podstavak koji glasi:

„- promjenu planirane namjene vodne površine (ribnjaka) u poljoprivredno zemljište koja se nalazi na području Grada Pleternice te manjim dijelom na području Općine Čaglin, na lijevoj obali rijeke

Londže.“

Članak 2.

U članku 8. stavku 2. na kraju podstavka 24. „točka“ se zamjenjuje zarezom i dodaje novi podstavak koji glasi:

„- **promjene planirane namjene vodne površine (ribnjaka) u poljoprivredno zemljište koja se nalazi na području Grada Pleternice te manjim dijelom na području Općine Čaglin, na lijevoj obali rijeke Londže.**“

Članak 3.

Rokovi određeni člankom 13. Odluke o izradi ciljanih izmjena i dopuna Prostornog plana Požeško-slavonske županije računaju se od dana stupanja na snagu ove Odluke.

Članak 4.

Ova Odluka dostavit će se tijelima i osobama iz članka 12. koja imaju interes za navedeno područje.

Rok za dostavu zahtjeva (podataka, planskih smjernica i propisanih dokumenata) je 15 dana od zaprimanja ove Odluke s pozivom na dostavu zahtjeva.

Članak 5.

Ova Odluka stupa na snagu osmog dana od objave u „Požeško-slavonskom službenom glasniku“.

ŽUPANIJSKA SKUPŠTINA POŽEŠKO-SLAVONSKE ŽUPANIJE

Klasa: 021-02/14-03/03
Urbroj: 2177/1-05-05/1-14-11
Požega, 19. svibnja 2014. godine

PREDSJEDNICA
dr.sc. Mirela Mezak Stastny, v.r.

TATJANA ODVORČIĆ
ALAGINCI kbr.85.
34000 POŽEGA
OIB 04047046107

Broj 03-01/2013
Požega 28.01.2013.god.

ZAVOD ZA PROSTORNO UREĐENJE
POŽEŠKO-SLAVONSKE ŽUPANIJE
POŽEGA

Primljeno	21.01.2013.	
Statističko-klasifikacijski broj	Org. J.	
Uredbeni broj	Pril.	Vrij.

POŽEŠKO-SLAVONSKA ŽUPANIJA
GRAD POŽEGA
UPRAVNI ODJEL ZA KOMUNALNE DJELATNOSTI I
GOSPODARENJE

Trg Sv. Trojstva kbr.1.
POŽEGA

**Predmet: Ispravak i dopuna PPUG i GUP Požega,
Prijedlog, dostavlja se;-**

Veza; Naš dopis broj;01-07/2012 od 03.07.2012.god.

Molim Naslov da mi u Prostorni plan koji je u izmjenama, ucrtava turističku i sportsko-rekreacijsku zonu prema dostavljenoj skici u prilogu.

S poštovanjem!

Prilog: Kao u tekstu.

**O tome obavijest:- Zavod za prostorno uređenje
Požeško-slavonske županije
Požega
Ul.Županijska kbr.7.**

Podnosilac zahtjeva:
Tatjana Odvorčić *POŽEGA*

Katastarska općina : Šeovci
Svrha snimanja : TURIZAM

Mjerilo 1 : 2 000



ODVORČIĆ TATJANA
ALAGINCI kbr.85.
34000 POŽEGA
OIB 04047046107
Broj:01-07/2012
Požega 03.07.2012.god.

POŽEŠKO-SLAVONSKA ŽUPANIJA
GRAD POŽEGA

UPRAVNI ODJEL ZA KONUNALNA DJELATNOSTI I GOSPODARENJE

TRG SVETOG TROJSTVA kbr.1.

P O Ž E G A

PREDMET: Ispravak i dopuna PPUG I GUP Požega,
Prijedlog, dostavlja se;-

VEZA: Naši dopisi od 17.veljače 2005. God., te Vaši dopisi od 19. Prosinca 2005. Ubroj 2177/01-09/02-05-35, te dopisi Urbanističkog zavoda grada Zagreba od 14.09.2009. i od 30.10.2009. broj 230/5-2009 i dopis Hrvatskoh voda Ubroj 374-21-6-08-3 od 20.11.2008. godine.

Temeljem navedenih dopisa iz gore navedene veze, molim Naslov da se ispravi propust od strane izrađivača Plana, te da se u novim izmjenama naš zahtjev nadopuni na slijedeći način:

1. U našim prijašnjem zahtjevu tražili smo da se na našim katastarskim česticama uz uzgoj pastrva i objekata za preradu dozvoli i turistička djelatnost, kao i sportska rekreacija u svim vidovima, te molim Naslov da ispravi propust kod donošenja Plana, naime da pojasnim-

U Izvješću s javne rasprave PPUG-Požega-izmjene i dopune pod točkama 51.9 i toč.52, te lč.324 i 325 PPUG Požega odobreno je i gradnja turističko-rekreacijskih objekata. /Prilog broj 1. Dopisi UZGZ broj.230/2-2009. Od 02.09.2009. dopis broj 230/5-2009. Od 30.10.2009. kopija fax dopisa od 14.09.2009.god

Kod zadnjih izmjena i dopuna u kartografskom dijelu napravljen je propust, te na karti nije ucrtana oznaka za turističko-rekreacijske objekte, te nisu detaljno propisani uvjeti gradnje.

Zbog navedenog propusta nastali su problemi kod registracije turističke djelatnosti, te smo bili primorani u sklopu sportske-rekreacije koja je odobrena i označena na karti , registrirati ugostiteljsku djelatnost koja je bila moguća i u skladu sa propisanim Planom.

Zbog svega gore navedenog molim naslov da ispravi propust i odobri, te propiše uvjete gradnje za turističko-sportsko-rekreacijske djelatnosti, koji su odobreni na provedenoj javnoj raspravi.

2. Isto tako molim Naslov da turističko-sportsku-rekreacijsku djelatnost proširi na sve ostale katastarske čestice k.č.413/5, k.č.535, 534/1, 533/1, 532, 531, 413/9 i 413/1 a koje su u vlasništvu obitelji Odvorčić. /Prilog broj 2. Izvadci iz zemljišnjih knjiga za sve parcele. Prilog broj 3. Izvod iz katastarskog plana.

Naime temeljem dopisa HRVATSKIH VODA Ubroj. 374-21-6-08-3 od 20.11.2008. godine stekli su se svi uvjeti da se djelatnost proširi na ostale parcele jer se radi /po mišljenju Hrvatskih voda/ o površinama malih dimenzija u odnosu na ukupnu zapremninu retencije Kaptolka, te da mogu navedene parcele ostati u zaplavnom prostoru, ali moraju imati izgrađene nasipe u tom području s krunom 1.0 m iznad kote preljeva, a to je 159,00 mm (158,00 + 1,00 m). U navedenom dopisu pod toč.1-3 propisani su uvjeti i kada to treba uraditi. U međuvremenu na navedenim parcelama je nasip i izgrađen, a HV su mišljenja da se navedena retencija neće započeti graditi u idućih 30-setak godina. *PRICO BR 3.*

Zbog odobrenog, ali ne ucrtane kartografske oznake došlo do prenamjene dosadašnjeg prostora, odnosno prilagodbe propisanog, trenutno nije moguće ishoditi dokumentaciju za turističku djelatnost u vidu smještajnih kapaciteta, ako i smještaja vlasnika objekata.

Kako smo zainteresirani i stvarna je potreba za proširenjem turističke ponude, molim Naslov da našem zahtjevu udovolji.

Napominjem da smo u međuvremenu na navedene lokacije doveli potrebnu infrastrukturu, te su stvoreni uvjeti za proširenje djelatnosti.

Dosadašnjim radom i ulaganjima stvorili smo dobre temelje za bavljenje turizmom na našem području, te još jednom molim Naslov da odobri i omogući daljnji razvoj turističko-sportsko-rekreacijske ponude u našem gradu. Posebno molim da se odobri izgradnja smještajnih kapaciteta za boravak gostiju dali u vidu bungalova ili poslovno-stambenog objekta, mogućnost izgradnje mini kapa i slično, kao i objekata za sportsku- rekreaciju svih vidova sportova koji se mogu odvijati tijekom cijele godine.

Svu potrebnu dokumentaciju ili pojašnjenje našeg zahtjeva dostavit ćemo po ukazanoj potrebi.

Kontakt telefon 098 811 554.


S poštovanjem!

Prilog kao u tekstu.

O tome obavijest:-Zavod za prostorno uređenje
Požeško-slavonske županije
Ul. Županijska kbr.7.
Požega

Podnosilac zahtjeva:

Tatjana Odvorčić



**HRVATSKE VODE-**

pravna osoba za obavljanje poslova upravljanja vodama

VODNOGOSPODARSKI ODJEL ZA
VODNO PODRUČJE SLIVA SAVE, ZAGREB
Ulica Grada Vukovara 220, 10002 ZAGREB, p.p. 153

Centrala: 01/63 07 333

Direktor: 01/61 51 781

Telefax: 01/61 54 479

Klasa: 325-10/08-04/0001357

Urbroj: 374-21-6-08-3

Požega, 20.11.2008.godine

TATJANA ODVORČIĆ

Alaginci 85
34000 POŽEGA**PREDMET : Status nekretnine, k.č.br. 532 k.o. Šeovci**
- očitovanje, dostavlja se

U svezi Vašeg zahtjeva od 6.11. 2008. a vezano za očitovanje o statusu nekretnine, k.č.br. **532 k.o. Šeovci** u vlasništvu Republike Hrvatske, a u svezi kupnje iste, očitujemo se kako slijedi:

Pregledom posjedovnih listova, katastarskih planova, z.k. uložaka, Vodoprivredne osnove sliva rijeke Orljave (Službeni vjesnik Požeško-slavonske županije br. 1/92), Prostornog plana uređenja Grada Požege (Službene novine br. 27/08) i internog katastra o osnovnim značajkama pojedinih vodotoka i vodnih građevina, kao i očevidom na terenu, utvrđeno je da se katastarska čestica br. **532**, površine 1209 m² u **k.o. Šeovci** nalazi u zaplavnom prostoru planirane retencije „Kaptolka“.

Očevidom na terenu, utvrđeno je da je na k.č. 532 i na nekoliko drugih u okruženju izgrađeno tri kazete ribnjaka, koje se opskrbljuju vodom iz izvora u neposrednoj blizini. Retencija je objekt u sustavu zaštite od poplava i u funkciji je samo povremeno, poslije ekstremnih padalina. Ovi izgrađeni objekti, koji su malih dimenzija u odnosu na ukupnu zapremninu retencije Kaptolka, mogu ostati u zaplavnom prostoru, ali moraju imati izgrađene zaštitne nasipe u području tih parcela s krunom 1.0 m iznad kote preljeva a to je 159,00 mnm (158,00+1,00m).

Iz gornjeg teksta proizlazi da se katastarska čestica br. **532** u vlasništvu Republike Hrvatske **može dati prodaju, uz slijedeće uvjete:**

1. Zaštitni nasip u području parcela br. 535, 534/2, 533/2, **532** i 531 koje se nalaze u zaplavnom prostora retencije Kaptolka treba izgraditi s krunom na koti 159,00 mnm i širine u kruni min. 3,00 m. Troškove izgradnje nasipa i svih objekata uz nasip snosi kupac,
2. Kupac se obvezuje da će na poziv Hrvatskih voda, a kada se bude gradila brana retencije, izgraditi nasip i ostale objekte u određenom roku po odobrenoj tehničkoj dokumentaciji,
3. Kupcu se štete nastale uslijed štetnog djelovanja voda na zemljištu i objektima ne nadoknađuju,

Poslovni račun: 2360000-1400132424 Zagrebačka banka
MBS 080081787 Trgovački sud u Zagrebu, MBPS 1209361 Državni zavod za statistiku

4. Obveze pod 1, 2 i 3. moraju se ugraditi u ugovor o prodaji.

S poštovanjem,

Direktor :
Gorazd Hafner
Gorazd Hafner, dipl.ing. građ.

Dostaviti :

1. Naslovu
2. Služba 21-6
3. VGI « Orpljava- Londža »
4. Arhiva



REPUBLIKA HRVATSKA
DRŽAVNA GEODETSKA UPRAVA
PODRUČNI URED ZA KATASTAR POŽEGA

KLASA: 935-06/12-01/01
Urbrj: 541-17-3/7-12-1115
Požega, 05.06.2012

K.o. Šeovci

Broj katastarske čestice:
413/1, 413/5, 413/9, 531, 532, ...
Mjerilo izvornika: 1: 2000

IZVOD IZ KATASTARSKOG PLANA
Mjerilo 1: 2000



b) Oslobođeno pristojbe po čl. 6. točke 5
Zakona o upravnim pristojbama (NN 08/1996).

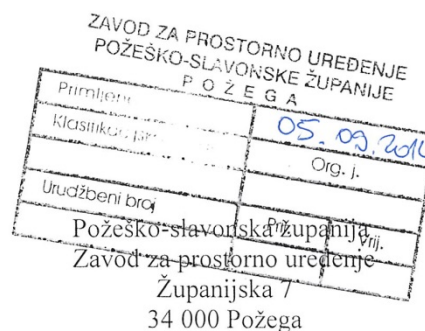
Materijalni troškovi prema pravilniku o određivanju svih troškova podataka
glavne knjige i katastra nekretna NN (148/08) u iznosu od 400,00 kn
naplaćen u gotovini.

- PARCELE U VLASNIŠTVU
- IZGRADNJA HANJA

Obradio:
Edvard Pavičić, geod.teh.



Jozo Gavran
Braće Radić 66
34 000 Drškovci



PREDMET: Plan izgradnje turističko-sportsko-rekreacijske zone u Grabarju

U Grabarju, turističko-ugostiteljska zona na obuhvatu k.č.br. 1129 i 1127/4 k.o. Grabarje površine cca 3,5 ha.

Nalazi se na području iskopa ciglarske gline i visinski gledano od okolnog terena je niže za 10-ak metara. Na području obuhvata nalazi se jezero dubine oko 5 metara, a površine 1 ha, i prema ribičkim kazivanjima uvršten je u evidenciju ribnjaka s kapitalnim primjercima ribljih vrsta. Sportski ribiči rado dolaze na ovo mjesto radi ulova kapitalaca koje poslije evidentiranja i fotografiranja vraćaju u jezero. Postoji inicijativa za zaštitu postojećeg jezera i uvrštavanje istog u kartu lokacija s posebnim kategorijama ribnjaka. Ovo jezero je jedno od sadržaja turističko-sportsko-rekreacijske zone.

Sadržaj preostalog dijela zone je:

1. Izgradnja drvenih bungalova na kopnenom dijelu za smještaj i boravak gosti.
2. Sojenice izgraditi od drveta na jezerima manje površine koji se mogu formirati na cijelom području radi plitkih podzemnih voda koje se nalaze oko 1 metar ispod nivoa terena. Pristup do sojenica izraditi od drvene građe radi atraktivnosti izgleda i ugodaja. U jezerima oko sojenica mogu se formirati ribnjaci sa ribljim vrstama za ribolov.
3. Pecala i roštilji – formirati više odvojenih grupa s pripadajućim dječjim igralištem i zelenom površinom za sport i razonodu.
4. Napraviti više malih jezera za kupanje, a male dubine do 1 metra, čije dno je obloženo riječnim oblucima da se spriječi замуćenje vode.
5. Izgradnja ribljeg restorana sa terasom oko cijelog objekta koji bi bio okružen vodom, a pristup do objekta drvenim mostovima.

Ako bi ova takozvana prva faza profunkcionirala, u obuhvatu iskopa postoji još oko 10 ha zapuštene i vrbikom obrasle površine. U planu je izgradnja sportskih terena sa obogaćivanjem potrebnih sadržaja iz prve faze. Može se ići na izgradnju etno kuće sa prikazom sadržaja i načina života seoskog domaćinstva ovoga kraja s kraja 19. stoljeća. Opremanje i postavljanje suvenirnice i turističkog dijela zone - recepcije. Izgradnja veće pozornice za održavanje kulturnih sadržaja za prezentaciju većem broju gosti. U drugoj fazi predvidjeti prostor za auto-kamp.

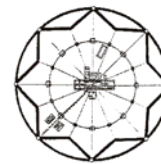
U Drškovcima, 04.09.2014. godine.

Jozo Gavran



JAVNA USTANOVA

**Zavod za prostorno uređenje
Požeško-slavonske županije**



Županijska 7, 34 000 Požega, HR
tel:(+385)034/290-222;fax:(+385)034/290-220

**PROSTORNI PLAN
POŽEŠKO-SLAVONSKE ŽUPANIJE
Ciljane izmjene i dopune**

OBVEZNI PRILOZI PLANA

Popis stručnih podloga na kojima se temelje prostorno planska rješenja

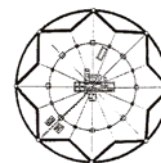
POPIS STRUČNIH PODLOGA NA KOJIMA SE TEMELJE PROSTORNO PLANSKA RJEŠENJA

- Elaborati Državne geodetske uprave, Područnog ureda za katastar Požega
- Karta ekološke mreže RH (EU ekološke mreže Natura 2000) za područje Požeško-slavonske županije (Državni zavod za zaštitu prirode, Zagreb, 25. veljače 2014.),
- Konzervatorske smjernice za ciljane Izmjene i dopune Prostornog plana Županije - (Ministarstvo kulture, Uprava za zaštitu kulturne baštine, Konzervatorski odjel u Požegi – 2013. i 2014. g.)
- Osnove navodnjavanja na području Požeško-slavonske županije („Hidroprojekt – Ing“ projektiranje d.o.o. Zagreb - Draškovićeve 35/I, pod brojem projekta 796/2005. i „Hidroing“ d.o.o. za projektiranje i inženjering d.o.o. Osijek – Trg J. Križanića 3, pod brojem projekta I-743/05. od listopada 2005. godine),
- Plan gospodarenja otpadom Požeško-slavonske županije 2007.-2015. godine u studenom 2007. godine. (Požeško-slavonski službeni glasnik, br. 18/07 i 7/11)
- Prostorni plan Požeško-slavonske županije, uključivo Izmjene i dopune (Zavod za prostorno uređenje Požeško-slavonske županije, 2002., i 2011. godine, objava: „Požeško-slavonski službeni glasnik, br 5, 5A, 4/11),
- Prostorni planovi uređenja gradova i općina Požeško-slavonske županije, uključivo izmjene i dopune ovih planova (10 prostornih planova i preko 14 izmjena i dopuna, razni autori, u razdoblju od 2005. do 2013. godine:
- Rudarsko – geološka studija „Studija potencijala i osnove gospodarenja mineralnim sirovinama na području Požeško-slavonske županije“ (Hrvatski geološki institut, Zavod za mineralne sirovine, kolovoz 2009. godine.)
- Studija razvitka vodoopskrbe na području Požeško-slavonske županije („ Hidroprojekt-ing“ d.o.o. Zagreb, Draškovićeve 35/I, lipanj 2008. godine)
- Studija zaštite voda Požeško-slavonske županije („Hidroprojekt – Ing“ d.o.o. Zagreb - Draškovićeve 35/I, pod brojem projekta 2553/2005.)
- Studija o utjecaju na okoliš za zahvat - uređaj za pročišćavanje otpadnih voda Grada Požege – 2007. godine
- Studija o utjecaju na okoliš ciljanog sadržaja za zahvat izgradnje pribranske male hidroelektrane u Gradu Pleternici – 2008. godine
- Studija o utjecaju na okoliš za zahvat akumulacija Šumetlica – 2008. godine
- Studija o utjecaju na okoliš Eksploatacija tehničko - građevnog kamena na eksploatacijskom polju „Klašnice“, Grad Pleternica – 2011. godine
- Studija o utjecaju na okoliš Eksploatacija tehničko-građevnog kamena na eksploatacijskom polju „Čukur“ – 2011. godine
- Studija o utjecaju na okoliš za dogradnju uređaja za pročišćavanje otpadnih voda s rekonstrukcijom pripadajućeg sustava prikupljanja i odvodnje aglomeracije Lipik-Pakrac – 2012. godine
- Županijska razvojna strategija Požeško-slavonske županije za razdoblje 2011.-2013. (Zaključak Skupštine Požeško-slavonske od 17. ožujka 2011. godine.)



JAVNA USTANOVA

**Zavod za prostorno uređenje
Požeško-slavonske županije**



Županijska 7, 34 000 Požega, HR
tel:(+385)034/290-222;fax:(+385)034/290-220

**PROSTORNI PLAN
POŽEŠKO-SLAVONSKE ŽUPANIJE**

Ciljane izmjene i dopune

OBVEZNI PRILOZI PLANA

Popis sektorskih dokumenata i propisa koji su poštivani u izradi Plana

POPIS SEKTORSKIH DOKUMENATA I PROPISA POŠTIVANIH PRILIKOM IZRADE IZMJENE I DOPUNE PROSTORNOG PLANA POŽEŠKO-SLAVONSKE ŽUPANIJE

- Odluka o utvrđivanju slivnih područja („Narodne novine“, br. 20/96, 98/98, 5/99)
- Odluka o granicama vodnih područja („Narodne novine“, broj 79/10)
- Odluka o određivanju osjetljivih područja („Narodne novine“, broj 81/10),
- Odluka o popisu voda I. reda („Narodne novine“, broj 79/10)
- Odluka o proglašenju zakona o regionalnom razvoju Republike Hrvatske („NN“, br.153/09)
- Odluka o proglašenju zakona o područjima županija, gradova i općina u Republici Hrvatskoj („NN“, br.86/06)
- Odluka o razvrstavanju javnih cesta („Narodne novine“, broj 66/13 i 13/14)
- Odluka o razvrstavanju javnih cesta u državne ceste, županijske ceste i lokalne ceste („NN“, br. 17/10)
- Odluka o razvrstavanju željezničkih pruga („Narodne novine“, broj 3/14)
- Odluka o razvrstavanju jedinica lokalne i područne (regionalne) samouprave prema stupnju razvijenosti („NN“, br.89/10)
- Pravilnik o ambalaži i ambalažnom otpadu (NN 97/05, 115/05, 81/08, 31/09, 156/09, 38/10, 10/11, 81/11, 126/11, 38/13, 86/13)
- Pravilnik o granicama područja podslivova, malih slivova i sektora („Narodne novine“, broj 97/10 i 31/13)
- Pravilnik o korištenju obnovljivih izvora energije i kogeneracije („Narodne novine“, broj 88/12).
- Pravilnik o općinama koje mogu donijeti prostorni plan uređenja općine smanjenog sadržaja i sadržaju, mjerilima kartografskih prikaza i obveznim priložima toga plana („Narodne novine“, broj 135/10),
- Pravilnik o sadržaju, mjerilima kartografskih prikaza, obveznim prostornim pokazateljima i standardu elaborata prostornih planova („Narodne novine“, 106/98, 39/04, 45/04 – ispravak, 163/04),
- Pravilnik o uvjetima za utvrđivanje zona sanitarne zaštite izvorišta („Narodne novine“, broj 66/11, 47/13)
- Pravilnik o vrstama stanišnih tipova, karti staništa, ugroženim i rijetkim stanišnim tipovima te o mjerama za očuvanje stanišnih tipova („Narodne novine“, broj 7/06, 119/09),
- Pravilnik sadržaju i obveznim prostornim pokazateljima izvješća o stanju u prostoru („Narodne novine“, broj 117/12),
- Pravilnik o jednostavnim građevinama i radovima, („NN“, br. 21/09, 57/10,126/10, 48/11, 81/12 i 68/13)
- Pravilnik o proglašenju divljih svojti zaštićenih i strogo zaštićenih („NN“, br. 99/09)
- Pravilnik o strogo zaštićenim vrstama (NN 144/13)
- Pravilnik o ocjeni prihvatljivosti plana, programa i zahvata za ekološku mrežu („NN“, br. 118/09)
- Pravilnik o mjerama zaštite od elementarnih nepogoda i ratnih opasnosti u prostornom planiranju i uređivanju prostora (NN, br. 29/83, 36/85, 42/86)
- Pravilnik o vrstama otpada („NN“, br. 27/96)
- Pravilnik o uvjetima za postupanje s otpadom („NN“, 123/97, 112/01)
- Pravilnik o gospodarenju otpadom („NN“, br. 23/07, 111/07, 23/14, 51/14)
- Pravilnik o gospodarenju građevnim otpadom, („NN“, br.38/08)

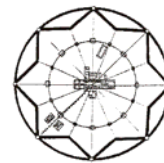
- Pravilnik o grobljima („NN“, br. 99/02)
- Pravilnik o mjerilima za utvrđivanje osobito vrijednog obradivog (P1) i vrijednog obradivog (P2) poljoprivrednog zemljišta (NN 151/13),
- Pravilnik o mjerilima, postupku i načinu određivanja iznosa naknade vlasnicima nekretnina i jedinicama lokalne samouprave (NN 59/06)
- Pravilnik o načinima i uvjetima odlaganja otpada, kategorijama i uvjetima rada za odlagališta otpada (NN 117/07, 111/11, 17/13, 62/13)
- Pravilnik o načinu i postupcima gospodarenja otpadom koji sadrži azbest (NN 42/07)
-
- Pravilnik o utvrđivanju zona sanitarne zaštite izvorišta („NN“, br. 55/02, 66/11 i 47/13)
- Pravilnik o graničnim vrijednostima pokazatelja, opasnih i drugih tvari u otpadnim vodama
- Pravilnik o mjerilima za utvrđivanje osobito vrijednog obradivog (P1) i vrijednog obradivog (P2) poljoprivrednog zemljišta
- Pravilnik o željezničkoj infrastrukturi („NN“, br. 127/05, 16/08)
- Pravilnik o tehničkim uvjetima gradnje i uporabe telekomunikacijske infrastrukture
- Pravilnik o istraživanju mineralnih sirovina („NN“, br. 125/98),
- Pravilnik o prostornim standardima, normativima te urbanističko-tehničkim uvjetima za planiranje mreže športskih objekata („NN“, br. 38/91)
- Pravilnik o granicama područja podslivova, malih slivova i sektora („NN“, br. 97/10)
- Uredba o kategorijama, vrstama i klasifikaciji otpada s katalogom otpada i listom opasnog otpada („NN“, br. 50/05, 39/09),
- Uredba o informiranju i sudjelovanju javnosti i zainteresirane javnosti u pitanjima zaštite okoliša („Narodne novine“, br. 64/08)
- Uredba o mjerilima razvoja elektroničke komunikacijske infrastrukture i druge povezane opreme („Narodne novine“, broj 131/12).
- Uredba o mjerilima za razvrstavanje javnih cesta („Narodne novine“, broj 34/12)
- Uredba o određivanju zahvata u prostoru i građevina za koje Ministarstvo zaštite okoliša, prostornog uređenja i graditeljstva izdaje lokacijsku i/ili građevinsku dozvolu („Narodne novine“, broj 116/07, 56/11),
- Uredba o određivanju zona i aglomeracija prema razinama onečišćenosti zraka na teritoriju Republike Hrvatske (NN 1/14)
- Uredba o razinama onečišćujućih tvari u zraku (NN 117/12)
- Uredba o utvrđivanju popisa mjernih mjesta za praćenje koncentracija pojedinih onečišćujućih tvari u zraku i lokacija mjernih postaja u državnoj mreži za trajno praćenje kvalitete zraka (NN 22/14)
- Uredba o graničnim vrijednostima emisije onečišćujućih tvari u zrak iz stacioniranih izvora („NN“, br. 21/07, 150/08, 5/09)
- Uredba o indeksu razvijenosti („NN“ br. 63/10)
- Uredba o tvarima koje onečišćuju ozonski omotač („NN“, br. 120/05)
- Uredba o preporučenim i graničnim vrijednostima kakvoće zraka („NN“, br. 101/96, 2/97)
- Uredba o ekološkoj mreži (Narodne novine, broj 124/13)
- Uredba o određivanju građevina od važnosti za Republiku Hrvatsku („NN“, br. 6/00 i 68/03)
- Uredba o postupku utvrđivanja objedinjenih uvjeta zaštite okoliša („NN“, br.114/08),
- Uredba o sprječavanju velikih nesreća koje uključuju opasne tvari („NN“, br.114/08)
- Uredba o standardu kakvoće voda („Narodne novine“, broj 73/13)
- Uredba o strateškoj procjeni utjecaja plana i programa na okoliš („NN“, br. 64/08),
- Uredba o klasifikaciji voda („Narodne novine“, broj 77/98 i 137/08)
- Uredba o procjeni utjecaja zahvata na okoliš („Narodne novine“, br. 64/08, 67/09),
- Zakon o arhitektonskim i inženjerskim poslovima i djelatnostima u prostornom uređenju i gradnji („Narodne novine“, broj 152/08, 49/11, 25/13),
- Zakon o cestama („Narodne novine“ broj 84/11, 22/13, 54/13 i 148/13)

- Zakon o javnim cestama („NN“, br. 180/04, 138/06, 146/08, 38/09, 124/09, 153/09, 73/10)
- Zakon o elektroničkim komunikacijama („Narodne novine“, broj 73/08, 90/11, 133/12 i 80/13)
- Zakon o energiji („Narodne novine“, broj 120/12)
- Zakon o grobljima („NN“, br. 19/98, 50/12)
- Zakon o komunalnom gospodarstvu, NN 36/95, 70/97, 128/99, 57/00, 129/00, 59/01, 26/03 - pročišćeni tekst, 82/04, 110/04 - uredba, 178/04, 38/09, 79/09, 49/11 i 144/12)
- Zakon o lokalnoj i područnoj (regionalnoj) samoupravi („NN“, br. 33/01, 60/01-vjerodostojno tumačenje, 129/05, 109/07, 125/08, 109/07, 36/09, 150/11, 144/12, 19/13 – pročišćeni tekst)
- Zakon o lovstvu („NN“, br. 140/05, 75/09)
- Zakon o obrani („NN“, br. 73/13)
- Zakon o otpadu („Narodne novine“, broj 178/04, 111/06, 60/08, 87/09)
- Zakon o održivom gospodarenju otpadom („Narodne novine“, broj 94/13)
- Zakon o područjima županija, gradova i općina u Republici Hrvatskoj („Narodne novine“, broj 86/06, 125/06, 16/07, 95/08-Odluka USRH, 46/10 i 145/10, 37/13, 44/13 i 45/13)
- Zakon o poljoprivrednom zemljištu („Narodne novine“, broj 39/13)
- Zakon o postupanju s nezakonito izgrađenim zgradama („Narodne novine“, broj 86/12)
- Zakon o proglašenju Parka prirode Papuk („NN“, br. 45/99)
- Zakona o prostornom uređenju („Narodne novine“, broj 153/13),
- Zakon o prostornom uređenju i gradnji („Narodne novine“, broj 76/07, 38/09, 55/11, 90/11, 50/12),
- Zakon o rudarstvu („Narodne novine“, br. 56/13)
- Zakon o stočarstvu („Narodne novine“, broj 70/97, 36/98, 151/03, 132/06 i 14/14),
- Zakon o šumama („Narodne novine“, broj 140/05, 82/06, 129/08, 80/10, 124/10, 25/12, 68/12, 148/13, 94/14)
- Zakon o vodama („Narodne novine“, broj 153/09, 130/11, 56/13 i 14/14)
- Zakon o zaštiti i očuvanju kulturnih dobara („Narodne novine“, broj 69/99, 151/03, 157/03, 87/09, 88/10, 61/11, 25/12, 136/12, 157/13, 152/14)
- Zakon o zaštiti od buke (NN 30/09, 55/13, 153/13)
- Zakon o zaštiti okoliša („Narodne novine“, broj 80/13)
- Zakon o zaštiti prirode („Narodne novine“, broj 80/13)
- Zakon o zaštiti zraka, („Narodne novine“, broj 130/11, 47/14)
- Zakon o zaštiti i spašavanju, („Narodne novine“, broj 174/04, 79/07, 38/09 i 127/10)
- Zakon o željeznici („NN“, br. 94/13 i 148/13)



JAVNA USTANOVA

**Zavod za prostorno uređenje
Požeško-slavonske županije**



Županijska 7, 34 000 Požega, HR
tel:(+385)034/290-222;fax:(+385)034/290-220

**PROSTORNI PLAN
POŽEŠKO-SLAVONSKE ŽUPANIJE**

Ciljane izmjene i dopune

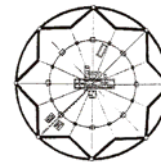
OBVEZNI PRILOZI PLANA

Strateška studija utjecaja na okoliš i Izvješće o provedenoj strateškoj procjeni

- poseban prilog -



JAVNA USTANOVA
**Zavod za prostorno uređenje
Požeško-slavonske županije**



Županijska 7, 34 000 Požega, HR
tel:(+385)034/290-222;fax:(+385)034/290-220

**PROSTORNI PLAN
POŽEŠKO-SLAVONSKE ŽUPANIJE**

Ciljane Izmjene i dopune

OBVEZNI PRILOZI PLANA

Zahtjevi temeljem članka 79. Zakona o prostornom uređenju i gradnji (NN 76/07, 38/09, 55/11, 90/11, 50/12):

I. *Nakon Odluke o izradi ciljanih Izmjena i dopuna Prostornog plana Požeško-slavonske županije (Požeško-slavonski službeni glasnik, br. 6/12) -*

- 1. Brodsko-posavska županija, Zavod za prostorno uređenje Brodsko-posavske županije**, Klasa:350-02/11-01/10, Urbroj:2178/01-26-0/4-13-4 od 06. ožujka 2013. godine. – **zahtjevi**,
- 2. HAKOM, Hrvatska agencija za poštu i elektroničke komunikacije**, Roberta Frangeša Mihanovića 9, 10110 Zagreb, Klasa: 350-05/13-01/78, Urbroj:376-10/SV-13-2 (JŠ) od 01. ožujka 2013. – **smjernice za izradu**,
- 3. JU Park prirode Papuk**, Sjedište JU Voćin, Trg Gospe Voćinske bb, Ispostava JU Velika, Stjepana Radića 46, 34330 Velika, Klasa:350-01/13-01/01, Urbroj:2189/82-02/13-02 od 04.03.2013.godine - **nadopuna zahtjeva – traži se** kako bi mogli dostaviti svoje podatke,

4. **UDU u Požeškoj-slavonskoj županiji**, Županijska 11, 34000 Požega, Klasa:361-01/13-01/02, Urbroj:2177-01-01-13-2 od 04. ožujka 2013. godine – **podaci**,
5. **MUP, Policijska uprava Požeško-slavonska**, Josipa Runjanina 1, 34000 Požega, Broj:511-22-04-5/2-166/12-13 DM, od 04. ožujka 2013. godine – **podaci**,
6. **Virovitičko-podravska županija**, Upravni odjel za prostorno uređenje, graditeljstvo, komunalne poslove i zaštitu okoliša, Klasa:350-02/13-01/07, Urbroj:2189/1-08/1-13-2, od 05. ožujka 2013. godine – **obavijest**,
7. **Zavod za prostorno uređenje Sisačko-moslavačke županije**, Trg bana Josipa Jelačića 6, 44000 Sisak, p.p. 90, Klasa:023-01/13-01/01, Urbroj:2176-120-13-23 od 05. ožujka 2013. godine – **obavijest**,
8. **Hrvatska agencija za civilno zrakoplovstvo**, Ulica grada Vukovara 284, 10000 Zagreb, Klasa:350-02/13-01/1, Urbroj: 376-05-01-13-02, od 06. ožujka 2013. godine - **mišljenje**,
9. **Zavod za prostorno uređenje Požeško-slavonske županije**, Županijska 7, 34000 Požega, Klasa:350-01/13-01/7, Urbroj:2177/1-3-3-13-2 od 12. ožujka 2013. godine – **zahtjevi**,
10. **Državna uprava za zaštitu i spašavanje**, Područni ured za zaštitu i spašavanje Požega, Kralja Krešimira 1, 34000 Požega, Klasa:350-02/13-01/01, Urbroj:543-11-01-13-3, od 12. ožujka 2013. godine – **podaci**,
11. **HEP – Operator distribucijskog sustava d.o.o. Elektra Križ**, Trg sv. Križa 7, 10314 Križ, Broj:4/07-UB2689-1780-ŠM-29/2013, od 06.03.2013. godine - **podaci**,
12. **Brodsko-posavska županija, Općina Podcrkavlje**, Trg 108. brigade ZNG br. 11, 35201 Podcrkavlje, Klasa:350-01/13-01/3, Urbroj:2178/13-02-13-2, od 07. ožujka 2013. godine – **suglasnost**,
13. **Osječko-baranjska županija**, Upravni odjel za prostorno uređenje, graditeljstvo i zaštitu okoliša, Trg Ante Starčevića 2, 31000 Osijek, Klasa:350-02/13-01/13, Urbroj:2158/1-22/42-13-2 od 11. ožujka 2013. godine – **obavijest**,
14. **Virovitičko-podravska županija, Grad Orahovica**, Jedinstveni upravni odjel, Klasa:350-01/13-01/02, Urbroj:2189/12-02/01-13-2 od 12. ožujka 2013. – **očitanje**,
15. **Plinacro d.o.o.** Savska 88A , 10000 Zagreb, Klasa:PL-13/0947, Urbroj:K/IK1-13-2 od 12. ožujka 2013. godine – **podaci**,
16. **Hrvatske šume d.o.o.** Uprava šuma podružnica Požega, Milke Trnine 2, 34000 Požega, Ur.broj.PŽ-05/13/BK-561/03 od 15. ožujka 2013. godine – **podaci**,
17. **Hrvatske šume d.o.o.** Uprava šuma podružnica Požega, Milke Trnine 2, 34000 Požega, Ur.broj.PŽ-05/13/BK-976 od 08. travnja 2013. godine – **nadopuna podataka**,
18. **MORH**, Uprava za materijalne resurse, Sektor za nekretnine, graditeljstvo i zaštitu okoliša, Služba za graditeljstvo i zaštitu okoliša, Klasa:350-02/13-01/36, Urbroj:512M3-020201-13-4 od 18. ožujka 2013. godine – **očitanje**,

19. **Sisačko-moslavačka županija, Grad Novska**, Upravni odjel za komunalno gospodarstvo, prostorno planiranje, graditeljstvo i zaštitu okoliša, Trg dr. Franje Tuđmana 2, 44330 Novska, Klasa:350-02/13-01/09, Urbroj:2176/04-04-13-02, od 13. ožujka 2013. godine – **podaci**,
20. **Ministarstvo kulture**, Uprava za zaštitu kulturne baštine, Konzervatorski odjel u Požegi, Matka Peića 2, 34000 Požega, Klasa:612-08/13-10/0102, Urbroj:532-04-08/13-13-2, od 18. ožujka 2013. godine – **konzervatorske smjernice**,
21. **OiV, Odašiljači i veze d.o.o.** Ulica grada Vukovara 269/d, 10000 Zagreb, Ur. broj: 493457, od 15. ožujka 2013. godine, - **podaci**,
22. **Ministarstvo poljoprivrede**, Ul. grada Vukovara 78, P.P. 1034, 10000 Zagreb, Klasa:350-02/13-01/302, Urbroj:525-07/0377-13-2 od 06. ožujka 2013. godine – **planske smjernice**,
23. **Ministarstvo zaštite okoliša i prirode, Uprava za zaštitu prirode**, Ulica Republike Austrije 14, 10000 Zagreb, Klasa:612-07/13-57/60, Urbroj: 517-07-2-2-13-3 od 27. ožujka 2013. godine – **planske smjernice, podaci, uvjeti i mjere zaštite prirode**,
24. **Ministarstvo poljoprivrede, Uprava šumarstva, lovstva i drvne industrije**, Ul. grada Vukovara 78, P.P. 1034, 10000 Zagreb, Klasa:350-02/13-01/303, Urbroj:525-11/1068-13-2 od 12. ožujka 2013. godine – **planske smjernice**,
25. **INA Industrija nafte d.d.**, Istraživanje i proizvodnja nafte i plina, Sektor z istraživanje i proizvodnju nafte i plina JIE, Avenija Večeslava Holjevca 10, 10020 Zagreb, pod oznakom - Re: 50000221-1046/13-094/BK od 18. ožujka 2013. – **zahtjevi**,

II. Nakon 1. Odluke o Izmjeni i dopuni Odluke o izradi Ciljanih Izmjena i dopuna Prostornog plana Požeško-slavonske županije (Požeško-slavonski službeni glasnik, br. 1/13) -

1. **Virovitičko-podravska županija, Grad Orahovica**, Jedinostveni upravni odjel, Klasa:350-01/13-01/02, Urbroj:2189/12-02/01-13-4 od 29. travnja 2013. – **očitovanje**,
2. **Virovitičko-podravska županija**, Upravni odjel za prostorno uređenje, graditeljstvo, komunalne poslove i zaštitu okoliša, Klasa:350-02/13-01/14, Urbroj:2189/1-08/1-13-2, od 22. travnja 2013. godine – **očitovanje**,
3. **Brodsko-posavska županija, Općina Podcrkavlje**, Trg 108. brigade ZNG br. 11, 35201 Podcrkavlje, Klasa:350-01/13-01/3, Urbroj:2178/13-02-13-4, od 08. travnja 2013. godine – **suglasnost**,
4. **HAKOM, Hrvatska agencija za poštu i elektroničke komunikacije**, Roberta Frangeša Mihanovića 9, 10110 Zagreb, Klasa: 350-05/13-01/140, Urbroj:376-10/SV-13-2 (JŠ) od 09. travnja 2013. – **zahtjevi - smjernice za izradu**,
5. **Osječko-baranjska županija**, Upravni odjel za prostorno uređenje, graditeljstvo i zaštitu okoliša, Trg Ante Starčevića 2, 31000 Osijek, Klasa:350-02/13-01/13, Urbroj:2158/1-22/42-13-4 od 09. travnja 2013. godine – **obavijest**,

6. **OiV, Odašiljači i veze d.o.o.** Ulica grada Vukovara 269/d, 10000 Zagreb, Ur. broj: 494542, od 11. travnja 2013. godine, - **podaci**,
7. **Grad Kutjevo**, Trg Graševine 1, 34340 Kutjevo, Klasa:350-01/13-01/02, Urbroj:2177/06-01-13-1 od 12. travnja 2013. godine – **planske smjernice**,
8. **MORH**, Uprava za materijalne resurse, Sektor za nekretnine, graditeljstvo i zaštitu okoliša, Služba za graditeljstvo i zaštitu okoliša, Klasa:350-02/13-01/36, Urbroj:512M3-020201-13-6 od 11. travnja 2013. godine – **očitovanje**,
9. **HEP – Operator distribucijskog sustava d.o.o. Elektra Požega, Odjel za razvoj i pristup mreži**, Primorska 24, 34000 Požega, pod oznakom: 402100101/704/13RK od 15. travnja 2013. godine - **podaci**,
10. **Sisačko-moslavačka županija, Grad Novska**, Upravni odjel za komunalno gospodarstvo, prostorno planiranje, graditeljstvo i zaštitu okoliša, Trg dr. Franje Tuđmana 2, 44330 Novska, Klasa:350-02/13-01/08, Urbroj:2176/04-04-13-02 od 12. travnja 2013. godine – **podaci**,
11. **Plinacro d.o.o.** Savska 88A , 10000 Zagreb, Klasa:PL-13/1453, Urbroj:K/IK1-13-2 od 15. travnja 2013. godine – **podaci**,
12. **Zavod za prostorno uređenje Sisačko-moslavačke županije**, Trg bana Josipa Jelačića 6, 44000 Sisak, p.p. 90, Klasa:023-01/13-01/01, Urbroj:2176-120-13-37, od 10. travnja 2013. godine - **obavijest**,
13. **Ministarstvo kulture**, Uprava za zaštitu kulturne baštine, Konzervatorski odjel u Požegi, Matka Peića 2, 34000 Požega, Klasa: 612-08/13-10/0102, Urbroj:532-04-08/9-13-4, od 12. travnja 2013. godine – **očitovanje**,
14. **Ministarstvo zaštite okoliša i prirode, Uprava za zaštitu prirode**, Ulica Republike Austrije 14, 10000 Zagreb, Klasa:612-07/13-57/60, Urbroj:517-07-2-2-13-5 od 11. travnja 2013. godine – **obavijest**,
15. **Ministarstvo zaštite okoliša i prirode, Uprava za zaštitu prirode**, Ulica Republike Austrije 14, 10000 Zagreb, Klasa:612-07/13-57/60, Urbroj:517-07-2-2-13-7 od 30. travnja 2013. godine – **dostava elaborata DZZP-a**,
16. **MUP, Policijska uprava Požeško-slavonska**, Josipa Runjanina 1, 34000 Požega, Broj:511-22-04-5/2-166/14-13 DM, od 17. travnja 2013. godine – **podaci**,
17. **Hrvatske vode, Vodnogospodarska ispostava za mali sliv „Ilova-Pakra“**, Josipa Jelačića 20, 43500 Daruvar, Klasa:350-02/09-01/0000354, Urbroj:374-3106-1-13-18 od 18.04.2013. godine - **podaci**,
18. **Hrvatske ceste d.o.o. za upravljanje, građenje i održavanje državnih cesta, Sektor za studije i projektiranje, Odjel za studije, zakonsku i tehničku regulativu**, Vončinina 3, 10000 Zagreb, Klasa:350-02/13-02/6, Urbroj:345-311-516-2013-3/DS, od 16. travnja 2013. godine – **podaci**,

19. **INA industrija nafte d.d., SD istraživanje i proizvodnja nafte i plina, Sektor podrške istraživanju i proizvodnji**, Avenija Večeslava Holjevca 10, 10000 Zagreb, pod oznakom – Re: 50684776-0008/13-144/BK, od 19. travnja 2013. godine – **podaci**,
20. **Ministarstvo poljoprivrede**, Ulica grada Vukovara 78, P.P. 1034, 10000 Zagreb, Klasa:350-02/13-01/502, Urbroj:525-07/0377-13-2 od 22. travnja 2013.g. – **planske smjernice**,
21. **Grad Pleternica**, Jedinostveni upravni odjel, Klasa: 350-01/13-01/11, Urbroj: 2177/07-04-13-2 od 29. travnja 2013. godine – **zahtjev**
22. **Zavod za prostorno uređenje Požeško-slavonske županije**, Županijska 7, 34000 Požega, Klasa:350-01/13-01/10, Urbroj:2177/1-3-3-13-2 od 22. travnja 2013. godine – **zahtjevi**,
23. **HŽ Infrastruktura**, Mihanovićeve 12., 10000 Zagreb, Broj i znak: 1954/13, 1.3.1. GI od 03. svibnja – **podaci**,

III. Nakon 2. **Odluke o Izmjeni i dopuni Odluke o izradi ciljanih Izmjena i dopuna Prostornog plana Požeško-slavonske županije (Požeško-slavonski službeni glasnik, br.07/13)** –

1. **Hrvatske vode, Vodnogospodarska ispostava za mali sliv „Ilova-Pakra“**, Josipa Jelačića 20, 43500 Daruvar, Klasa:350-02/09-01/0000354, Urbroj:374-3106-1-14-21 od 28.01.2014. godine - **podaci**,
2. **Virovitičko-podravska županija**, Upravni odjel za prostorno uređenje, graditeljstvo, komunalne poslove i zaštitu okoliša, Klasa:350-02/14-01/02, Urbroj:2189/1-08/1-14-2, od 27. siječnja 2014. godine – **očitovanje**,
3. **Brodsko-posavska županija, Zavod za prostorno uređenje Brodsko-posavske županije**, Klasa:350-02/14-01/1, Urbroj:2178/01-26-0/2-14-3 od 24. siječnja 2014. godine. – **zahtjevi**,
4. **Državna uprava za zaštitu i spašavanje**, Područni ured za zaštitu i spašavanje Požega, Kralja Krešimira 1, 34000 Požega, Klasa:350-02/14-01/01, Urbroj:543-11-01-14-02, od 22. siječnja 2014. godine – **podaci**,
5. **UDU u Požeškoj-slavonskoj županiji**, Služba za zajedničke poslove, Županijska 11, 34000 Požega, Klasa:361-01/14-01/01, Urbroj:2177-06-01-14-2 od 22. siječnja 2014. godine – **podaci**,
6. **JU Zavod za prostorno uređenje Sisačko-moslavačke županije**, Trg bana Josipa Jelačića 6, 44000 Sisak, p.p. 90, Klasa:023-01/14-01/01, Urbroj:2176-117-14-4 od 21. siječnja 2014. godine – **obavijest**,
7. **MORH**, Uprava za materijalne resurse, Sektor za nekretnine, graditeljstvo i zaštitu okoliša, Služba za graditeljstvo i zaštitu okoliša, Klasa:350-02/13-01/36, Urbroj:512M3-020201-14-9 od 21. siječnja 2014. godine – **očitovanje**,
8. **HEP – Operator distribucijskog sustava d.o.o. Elektra Požega**, Odjel za razvoj i pristup mreži, Primorska 24, 34000 Požega, pod oznakom: 402100101/113/14RK od 21. siječnja 2014. godine - **podaci**,

9. **Hrvatska agencija za civilno zrakoplovstvo**, Ulica grada Vukovara 284, 10000 Zagreb, Klasa:350-02/13-01/1, Urbroj: 376-05-01-14-05, od 20. siječnja 2014. godine - **mišljenje**,
10. **Brodsko-posavska županija, Općina Podcrkavlje**, Trg 108. brigade ZNG br. 11, 35201 Podcrkavlje, Klasa:350-01/14-01/1, Urbroj:2178/13-02-14-2, od 17. siječnja 2014. godine – **suglasnost**,
11. **HAKOM, Hrvatska agencija za poštu i elektroničke komunikacije**, Roberta Frangeša Mihanovića 9, 10110 Zagreb, Klasa: 350-05/13-01/140, Urbroj:376-10/SV-14-4 (VŠ) od 17. siječnja 2014. – **zahtjevi - smjernice za izradu**,
12. **Grad Lipik**, Klasa: 350-01/14-01/4, Urbroj: 2162/02-03-04/1-14-2 od 17. siječnja 2014. – **podaci**
13. **Grad Lipik**, Klasa: 350-01/14-01/4, Urbroj: 2162/02-03-04/1-14-2 od 31. siječnja 2014. – **podaci**
14. **Plinacro d.o.o.** Savska 88A , 10000 Zagreb, Klasa: PL-13/1453, Urbroj: K/MB-14-4 od 16. siječnja 2014. godine – **podaci**,
15. **MUP, Policijska uprava Požeško-slavonska**, Josipa Runjanina 1, 34000 Požega, Broj:511-22-04-5-196/2-14 DP, od 16. siječnja 2014. godine – **podaci**,
16. **Ministarstvo poljoprivrede, Uprava šumarstva, lovstva i drvne industrije**, Ul. grada Vukovara 78, P.P. 1034, 10000 Zagreb, Klasa:350-02/14-01/66, Urbroj:525-11/0893-14-2 od 16. siječnja 2014. godine – **planske smjernice**,
17. **JU za upravljanje zaštićenim područjem Požeško-slavonske županije**, Županijska 7, 34000 Požega (dopis: 350-01/14-01/1, Urbroj: 2177/1-2-02-14-2 od 15. siječnja 2014.)
18. **INA industrija nafte d.d., SD istraživanje i proizvodnja nafte i plina, Sektor podrške istraživanju i proizvodnji**, Avenija Večeslava Holjevca 10, 10000 Zagreb, pod oznakom – Re: 50684776/21-01-14/0195-029/BK, od 29. siječnja 2014. godine – **podaci**,
19. **Ministarstvo poljoprivrede**, Ul. grada Vukovara 78, P.P. 1034, 10000 Zagreb, Klasa:350-02/14-01/64, Urbroj:525-07/0377-14-2 od 24. siječnja 2014. godine – **planske smjernice**,
20. **Javna ustanova Lučka uprava Slavonski Brod**, Šetalište braće Radića 19a, 35000 Slavonski Brod, Broj:RV-14-08/22 od 31. siječnja 2014.
21. **Zavod za prostorno uređenje Požeško-slavonske županije**, Županijska 7, 34000 Požega, Klasa:350-01/14-01/1, Urbroj:2177/1-3-3-14-2 od 03. veljače 2014. godine – **zahtjevi**,
22. **Ministarstvo kulture**, Uprava za zaštitu kulturne baštine, Konzervatorski odjel u Požegi, Matka Peića 2, 34000 Požega, Klasa:612-08/14-10/0040, Urbroj:532-04-02-07/5-14-2, od 28. siječnja 2014. godine – **podaci**

23. **Grad Pakrac**, Jedinostveni upravni odjel, Odsjek za graditeljstvo i komunalne djelatnosti, Klasa : 2162-06/01-14-02 od 28. siječnja 2014.
24. **Hrvatske ceste d.o.o. za upravljanje, građenje i održavanje državnih cesta, Sektor za studije i projektiranje, Odjel za studije, zakonsku i tehničku regulativu**, Vončinina 3, 10000 Zagreb, Klasa:350-02/13-02/6, Urbroj:345-311-516-2014-7/DB, od 18. veljače 2014. godine – **podaci**,
25. **HŽ Infrastruktura**, Mihanovićeve 12., 10000 Zagreb, Broj i znak: 218/14, 1.3.1. GI od 13. veljače 2014. – podaci,
26. **Ministarstvo zaštite okoliša i prirode, Uprava za zaštitu prirode**, Ulica Republike Austrije 14, 10000 Zagreb, Klasa:612-07/13-57/60, Urbroj:517-07-2-2-14-11 od 28. veljače 2014. godine – **podaci o ekološkoj mreži i kartografski prikazi**,

IV. Nakon 3. Odluke o Izmjeni i dopuni Odluke o izradi ciljanih Izmjena i dopuna Prostornog plana Požeško-slavonske županije (Požeško-slavonski službeni glasnik, br. i 3/14) –

1. **Hrvatske vode, Vodnogospodarska ispostava za mali sliv „Ilova-Pakra“**, Josipa Jelačića 20, 43500 Daruvar, Klasa:350-02/09-01/0000354, Urbroj:374-3106-1-14-24 od 06.06.2014. godine - **podaci**,
2. **Ministarstvo poljoprivrede**, Ul. grada Vukovara 78, P.P. 1034, 10000 Zagreb, Klasa:350-02/14-01/482, Urbroj:525-07/0367-14-2 od 04. lipnja 2014. godine – **planske smjernice**,
3. **JU Park prirode Papuk**, Sjedište JU Voćin, Trg Gospe Voćinske bb, Ispostava JU Velika, Stjepana Radića 46, 34330 Velika, Klasa:350-01/13-01/01, Urbroj:2189/82-02/13-07 od 20.01.2014.godine - podaci,
4. **Hrvatske vode, Vodnogospodarska ispostava za mali sliv „Orljava - Londža“**, Industrijska 13D , 34000 Požega, Klasa:350-02/09-01/0000354, Urbroj:374-3103-01-14-25 od 16.lipnja 2014. godine - **očitovanje**,
5. **Ministarstvo poljoprivrede, Uprava za veterinarstvo i sigurnost hrane**, Planinska 2A, 10000 Zagreb, Klasa:350-02/14-01/494, Urbroj:525-10/0486-14-2 od 13. lipnja 2014. godine – **podaci**,
6. **Ministarstvo poljoprivrede, Uprava šumarstva, lovstva i drvne industrije**, Planinska 2A, 10000 Zagreb, Klasa:350-02/14-01/508, Urbroj:525-11/0902-14-2 od 17. lipnja 2014. godine – **planske smjernice**,
7. **Hrvatske ceste d.o.o. za upravljanje, građenje i održavanje državnih cesta, Sektor za razvoj i strateško planiranje Odjel za razvoj i planiranje**, Vončinina 3, 10000 Zagreb, Klasa:350-02/2013-2/6, Urbroj:345-211-516-2014-11/DB, od 16. 06. 2014. godine – **podaci**,
8. **Hrvatske vode, Vodnogospodarski odjel za srednju i donju Savu**, Ulica Grada Vukovara 220, 10000 Zagreb, Klasa: 350-02/09-01/354, Urbroj: 374-21-3-15-28 od 22. siječnja 2015.



**REPUBLIKA HRVATSKA
BRODSKO-POSAVSKA ŽUPANIJA**

ZAVOD ZA PROSTORNO UREĐENJE
BRODSKO-POSAVSKE ŽUPANIJE

35000 Slavonski Brod, Trg pobjede bb
Tel.: 035/445 560 Fax.: 035/445 558

KLASA: 350-02/11-01/10
URBROJ: 2178/01-26-0/4-13-4
Slavonski Brod, 06.03.2013. god.

ZAVOD ZA PROSTORNO UREĐENJE
POŽEŠKO-SLAVONSKE ŽUPANIJE

Primljeno:	18.03.2013.
Klasifikacija:	
Uredžbeni broj:	

POŽEŠKO-SLAVONSKA ŽUPANIJA
POŽEGA

Primljeno:	7-03-2013
Klasifikacija:	
Uredžbeni broj:	
Prij.	Vrij.

REPUBLIKA HRVATSKA
POŽEŠKO-SLAVONSKA ŽUPANIJA
UPRAVNI ODJEL ZA GOSPODARSTVO
I GRADITELJSTVO

Županijska 7
34000 Požega

PREDMET: Izmjene i dopune PP Požeško-slavonske županije

-dostava zahtjeva sukladno članku 79. Zakona o prostornom uređenju i gradnji (NN 76/07, 38/09, 55/11, 90/11 i 50/12)

Vaša veza: KLASA: 350-01/12-01/103, URBROJ: 2177/1-06-06/1-13-5 od 20.02.2013. god.

Dopisom pod gore navedenom vezom, zatražili ste od Zavoda za prostorno uređenje Brodsko-posavske županije da sukladno članku 79. Zakona o prostornom uređenju i gradnji (NN 76/07, 38/09, 55/11, 90/11 i 50/12) dostavi zahtjeve (podatke, planske smjernice i propisane dokumente).

Ciljane Izmjene i dopunu prostornog plana Požeško-slavonske županije potrebno je uskladiti, u dodirnim točkama i točkama prijelaza infrastrukturnih sustava, te u svim drugim pitanjima vezanim za granična područja s 4. Izmjenama i dopunama prostornog plana Brodsko-posavske županije (Službeni vjesnik BPŽ br. 9/2012.).

Vezano za sve druge eventualne primjedbe i zahtjeve očitovat ćemo se u zakonskom roku pošto dobijemo Prijedlog plana na uvid.

U prilogu ovog dopisa, dostavljamo Vam 4. Izmjene i dopune PP Brodsko-posavske županije (digitalni oblik – CD), iste možete preuzeti i sa web stranice Zavoda za prostorno uređenje Brodsko-posavske županije (<http://www.bpzzpu.hr/>).

S poštovanjem!

Obradio stručni suradnik:

Matej Badrov, mag.ing.aedif.

Ravnatelj:

Igor Čizmek, dipl.ing.arh.





HAKOM

POŽEŠKO-SLAVONSKA ŽUPANIJA

KLASA: 350-05/13-01/78
URBROJ: 376-10/SV-13-2 (JŠ)
Zagreb, 1. ožujak 2013. god.

Prir.	- 5 - (13) - 0112
Kla.	
Ur.	Vrij.

Primj.	18. 03. 2013.
Klasifik.	Org. j.
Uredbeni i	Vrij.

Republika Hrvatska
Požeško-Slavonska županija
Upravni odjel za gospodarstvo i graditeljstvo
Županijska 7
34000 Požega

**PREDMET: POŽEŠKO-SLAVONSKA ŽUPANIJA
CILJANE IZMJENE I DOPUNE PPU POŽEŠKO-SLAVONSKE
ŽUPANIJE
zahtjevi – smjernice za izradu**

Veza: Vaš dopis KLASA: 350-01/12-01/103, URBROJ: 2177/1-06-06/1-13-5, od 20. veljače 2013.

Temeljem vašega zahtjeva obavještavamo vas da je prema odredbi čl. 3. Zakona o elektroničkim komunikacijama (Narodne novine br. 73/08, 90/11 i 133/12 u daljnjem tekstu ZEK), elektronička komunikacijska infrastruktura, obavljanje djelatnosti elektroničkih komunikacijskih mreža i usluga, prostorno planiranje, gradnja, održavanje, razvoj i korištenje elektroničkih komunikacijskih mreža, elektroničke komunikacijske infrastrukture i druge povezane opreme te upravljanje i uporaba radiofrekvencijskog spektra, adresnog i brojevnog prostora, kao prirodno ograničenih općih dobara, **od interesa su za Republiku Hrvatsku** i da se prema odredbi iz čl. 25. st. 2. ZEK-a **elektronička komunikacijska infrastruktura mora planirati u dokumentima prostornog uređenja**. Temeljem odredbi čl. 25. st. 3. ZEK-a, Hrvatska agencija za poštu i elektroničke komunikacije (u daljnjem tekstu: HAKOM) u postupku donošenja dokumenata prostornog uređenja donosi prethodno mišljenje kojim se potvrđuje da se dokumentom prostornog uređenja uređuje gradnja elektroničke komunikacijske infrastrukture i druge povezane opreme u skladu s pravilnicima ZEK-a i u skladu s mjerilima razvoja elektroničke komunikacijske infrastrukture i druge povezane opreme koja je propisana Uredbom Vlade Republike Hrvatske (Uredba o mjerilima razvoja elektroničke komunikacijske infrastrukture i druge povezane opreme, Narodne novine br. 131/12). Također, temeljem odredbi iz čl. 25. st. 9. ZEK-a, HAKOM **utvrđuje i izdaje zahtjeve i mišljenja** u postupku izrade i donošenja dokumenata prostornog uređenja.

Sukladno odredbama iz čl. 71. Zakona o prostornom uređenju i gradnji **Prostorni plan uređenja županije** određuje osobito i osnovu gospodarski i okolišno održive razvojne prometne, javne i druge infrastrukture dakle i **elektroničke komunikacijske infrastrukture**.

U skladu s naprijed navedenim zakonskim odredbama predmetni PPU treba sadržavati **smjernice** za izgradnju nove i rekonstrukciju-širenje postojeće elektroničke komunikacijske infrastrukture kako slijedi:

Novu elektroničku komunikacijsku infrastrukturu za pružanje javnih komunikacijskih usluga **putem elektroničkih komunikacijskih vodova**, odrediti **planiranjem koridora** primjenjujući slijedeća načela:

HRVATSKA AGENCIJA ZA POŠTU I ELEKTRONIČKE KOMUNIKACIJE

Robert Frangeša Mihanovića 9, 10110 Zagreb / OIB: 87950783661 / Tel: (01) 7007 007, Fax: (01) 7007 070 / www.hakom.hr

- za velike gradove, gradove i naselja gradskog obilježja: podzemno u zoni pješačkih staza ili zelenih površina;
- za ostala naselja: podzemno i/ili nadzemno u zoni pješačkih staza ili zelenih površina;
- za međunarodno, magistralno i međumjesno povezivanje: podzemno slijedeći koridore prometnica ili željezničkih pruga. Iznimno kada je to moguće, samo radi bitnog skraćivanja trasa, koridor se može planirati i izvan koridora prometnica ili željezničkih pruga vodeći računa o pravu vlasništva.

Za izgrađenu elektroničku komunikacijsku infrastrukturu za pružanje javnih komunikacijskih usluga **putem elektroničkih komunikacijskih vodova**, planirati **dogradnju, odnosno rekonstrukciju** te eventualno proširenje radi implementacije novih tehnologija i/ili kolokacija odnosno potreba novih operatera, **vodeći računa o pravu zajedničkog korištenja** od strane svih operatera.

Novu elektroničku komunikacijsku infrastrukturu za pružanje komunikacijskih usluga **putem elektromagnetskih valova, bez korištenja vodova**, odrediti planiranjem postave **baznih stanica i njihovih antenskih sustava** na antenskim prihvata na izgrađenim građevinama i rešetkastim i/ili jednocijevnim stupovima u gradovima, naseljima i izvan njih, **bez detaljnog definiranja (točkastog označavanja) lokacija** različito za:

- gradove i gusto naseljena područja ili njihove dijelove i to posebno za brdovita i posebno za ravničasta područja;
- ostala naselja i to posebno za brdovita i posebno za ravničasta područja;

vodeći računa o mogućnosti pokrivanja tih područja radijskim signalom koji će se emitirati radijskim sustavima smještenim na te antenske prihvate (zgrade i/ili stupove) uz **načelo zajedničkog korištenja** od strane svih operatera-koncesionara, gdje god je to moguće.

Prostorni planovi **ne smiju sadržavati nazive tvrtki (operatera), uređaja i nazivlja** kojima bi se moglo narušiti pravo na ravnopravno tržišno natjecanje.

Podatke o postojećoj elektroničkoj komunikacijskoj infrastrukturi u zoni obuhvata plana kao i podatke o pokrivenosti područja radijskim signalom operatera pokretnih komunikacija, projektant-planer prikuplja od nadležnog ureda za katastar, operatera za pružanje elektroničkih komunikacijskih usluga uz uporabu radiofrekvencijskog spektra i operatera za pružanje elektroničkih komunikacijskih usluga putem elektroničkih komunikacijskih vodova. Popis u prilogu.

Prije prihvaćanja konačnog prijedloga PPU-a, nositelj izrade dužan je pribaviti mišljenje HAKOM-a.

S poštovanjem,

HRVATSKA AGENCIJA ZA
I ELEKTRONIČKE KOMUNIKACIJE
Roberta Frangeša Mihanovića
1 Z A G R E B
Vešna Gašpar, dipl. ing. el.

Dostaviti: Naslovu preporučeno
Prilog: Popis operatera

**POPIS OPERATORA ZA PRUŽANJE ELEKTRONIČKIH KOMUNIKACIJSKIH USLUGA PUTEM ELEKTRONIČKIH
KOMUNIKACIJSKIH VODOVA**

1	B. NET HRVATSKA d.o.o.	Avenija Dubrovnik 16	10000 Zagreb	t: 65 66 160 091 6566 160 f: 65 96 530	infrastruktura@bnet.hr
2	HRVATSKI TELEKOM d.d. Regija 1	Av. Dubrovnik 26	10000 Zagreb	098 387277	Nada Pašalić nada.pasalic@t.ht.hr
	HRVATSKI TELEKOM d.d. Regija 2	Vinkovačka 19	21000 Split	098320991	Mirela Domazet mirela.domazet@t.ht.hr
	HRVATSKI TELEKOM d.d. Regija 3	Ciotina 17a	51000 Rijeka	098 610610	Milan Mataija milan.mataija@t.ht.hr
	HRVATSKI TELEKOM d.d. Regija 4	K. A. Stepina 8b	31000 Osijek	098 467457	Mladen Kuhar mladen.kuhar@t.ht.hr
3	METRONET TELEKOMUNIKACIJE d.d.	Ulica grada Vukovara 269 d	10000 Zagreb	t: 63 27 000 f: 63 27 011	sim_dokumentacija@metronet.hr
4	OT-OPTIMA TELEKOM d.d. Regija sjever	Bani 75a, Zagreb	10010 Zagreb	t: 01/ 54 92 310 f: 01/ 54 92 019	Damir Hrzina damir.hrzina@optima-telekom.hr
	OT-OPTIMA TELEKOM d.d. Regija jug	Trg Hrvatske bratske zajednice 8/II	21000 Split	021 492830	Željko Parmac Zeljko.parmac@optima- telekom.hr
	OT-OPTIMA TELEKOM d.d. Regija zapad	A. Kačića Miošića 13	51000 Rijeka	051 492 711	Alojz Šajina alozj.sajina@optima-telekom.hr
	OT-OPTIMA TELEKOM d.d. Regija istok	Lorenza Jägera 2	31000 Osijek	031 492 931	Željko Pleša zeljko.plesa@optima-telekom.hr

NAPOMENA: Bnet sa svojom mrežom prisutan je u slijedećim županijama:

Grad Zagreb
Zagrebačka županija
Splitsko-dalmatinska županija
Zadarska županija
Osječko-baranjska županija
Primorsko-goranska županija

Ako se objekt gradi u županiji koja nije na popisu tada nije potrebno kontaktirati B.NET HRVATSKA d.o.o.

POPIS KONCESIONARA ZA PRUŽANJE ELEKTRONIČKIH KOMUNIKACIJSKIH USLUGA UZ UPORABU RF SPEKTRA					
	NAZIV KONCESIONARA	ADRESA	KONTAKT OSOBA	TEL/FAX	E-MAIL
1.	TELE2 d.o.o.	Ul. grada Vukovara 269d ZAGREB	MARIJANA GRUBEŠIĆ	tel: 01/ 6328 346 095/ 6328 346	marijana.grubesc@tele2.com
2.	HRVATSKI TELEKOM d.d. Sektor F7.4	Jurišićeva 13 10 000 ZAGREB	Sonja Matković	tel: 01/ 4983 100	sonja.matkovic@t-t.hr
3.	VIPnet d.o.o.	Vrtini put 1 ZAGREB	DAMIR DIJANIĆ	tel: 021/ 4691 810 091/ 469 1810	d.dijanic@vipnet.hr



JU Park prirode Papuk



Sjedište J.U. - Voćin, Trg Gospe Voćinske bb, tel./fax 033/565-296
 Ispostava J.U.- Velika, Stjepana Radića 46, tel. 034/313-030, fax. 313-027
 e-mail: kontakt@pp-papuk.hr www.pp-papuk.hr
 MB: 1503847, OIB 09100391705, Žiro račun: 236000-1101461332, Zagrebačka banka

KLASA: 350-01/13-01/01
 URBROJ: 2189/82-02/13-02
 U Velikoj, 04.03.2013.

ZAVOD ZA PROSTORNO UREĐENJE
 POŽEŠKO-SLAVONSKE ŽUPANIJE
 POŽEGA

18.03.2013.	
Org. j.	
Pril.	Vrij.

Požeško-slavonska županija
 Upravni odjel za gospodarstvo i graditeljstvo
 n/r gđa. Branka Kuba, dipl.oec.

**PREDMET: Izmjene i dopune PPP-SŽ – poziv na dostavu podataka
 - nadopuna, traži se**

Sveza: Klasa: 350-01/12-01/103, Ur.broj: 2177/1-06-06/1-13-5 od 20.02.2013.

Poštovana,

kako bismo mogli dostaviti Vam svoje zahtjeve (podatke, planske smjernice i propisane dokumente) koji se odnose na točke izmjene navedene u Odluci o izradi ciljanih izmjena i dopuna prostornog plana Požeško-slavonske županije, a koje su vezane uz prostor Parka prirode Papuk trebamo dodatne georeferencirane podatke i to za:

- proširenja vrste i kapaciteta zone ugostiteljsko-turističke zone (kamp) sjeverno od Kutjeva
- formiranja zone turističko-rekreativne namjene „Leštat“
- korekcije površine/oblika ugostiteljsko-turističkih zona u Radovancima

Molimo Vas da kontaktirate sa Izrađivačem predmetnih izmjena i dopuna te da nam se dostave podaci u GIS obliku (*.shp) ili pak kao kartografija (*.jpg) sa preklapljenim katastrom, kratak opis namjeravanog sadržaja budućih zahvata koji je dostavio predlagач pojedinih izmjena (ugostiteljstvo, turizam, rekreacija i sl.) kako bi smo sve mogli kvalitetno preklapati sa našim temeljnim dokumentima upravljanja te u konačnici da bi Vam mogli dostaviti prave podatke.

S poštovanjem

v.d. ravnatelj:

Goran Radonić, dipl.ing.geol.



REPUBLIKA HRVATSKA
 URED DRŽAVNE UPRAVE U
 POŽEŠKO-SLAVONSKOJ ŽUPANIJI
 34000 Požega - Županijska 11
 tel. 034-290-152, fax: 034- 290-104
 e-mail: ured.drzavne.uprave2@po.t-com.hr

KLASA:361-01/13-01/02
 URBROJ:2177-01-01-13-2
 Požega, 04. ožujka 2013. godine

POŽEŠKO-SLAVONSKA ŽUPANIJA
 POŽEGA

Priloga broj	- 5 - 03 - 2113	
Priloga broj	Org. jed.	
Uredbeni broj	Pril.	Vrij.

ZAVOD ZA PROSTORNO UREĐENJE
 POŽEŠKO-SLAVONSKE ŽUPANIJE
 POŽEGA

Priloga broj	18.03.2013.
Priloga broj	Org. j.
Priloga broj	Vrij.

ŽUPANIJA POŽEŠKO-SLAVONSKA
 Upravni odjel za gospodarstvo i graditeljstvo
 n/p pročelnice
 gđe. Branke Kuba, dipl.oec.

Županijska 7
 34000 Požega

PREDMET: Izmjene i dopune PPP-SŽ
 - traženi podaci, dostavljaju se

VEZA: Vaš akt KLASA:350-01/12-01/103
 URBROJ:2177/1-06-06/1-13-5
 Od 20.02.2013.

Poštovana,

u predmetu kao gore, a u svezi dostavljene nam Odluke o izradi ciljanih izmjena i dopuna prostornog plana Požeško-slavonske županije očitujemo se da nemamo nikakvih primjedbi na istu.

S poštovanjem,

Predstojnica
 po ovlaštenju Vlade Republike Hrvatske

Đurđa Babić, dipl.iur.





REPUBLIKA HRVATSKA
MINISTARSTVO UNUTARNJIH POSLOVA
POLICIJSKA UPRAVA POŽEŠKO-SLAVONSKA

Broj: 511-22-04-5/2-166/12-13 DM
Požega, 04. ožujka 2013. godine

POŽEŠKO-SLAVONSKA ŽUPANIJA
POŽEGA

Priloga	- 5 - 03 - 2013	
Klasifikacijska oznaka	Org. jed.	
Urudžbeni broj	Pril.	Vrij.

ZAVOD ZA PROSTORNO UREĐENJE
POŽEŠKO-SLAVONSKO ŽUPANIJE
POŽEGA

POŽEŠKO-SLAVONSKA ŽUPANIJA

18. 03. 2013.	
Org. j.	
POŽEGA	
Županijska 7	
Vrij.	

PREDMET: Izmjene i dopune Prostornog plana Požeško-slavonske županije
podaci, dostavljaju se.-

SVEZA: Vaš dopis KLASA: 350-01/12-01/103, URBROJ: 2177/1-06-06/1-13-5 od 20. veljače 2013. godine

U svezi Vašeg dopisa broj i nadnevak gornji, prilikom izrade ciljanih Izmjena i dopuna prostornog plana Požeško-slavonske županije, potrebno je voditi računa o prostornim uvjetima zaštite od požara, posebice o:

- mogućnosti evakuacije i spašavanja ljudi, životinja i imovine,
- sigurnosnim udaljenostima između građevina ili njihovom požarnom odjeljivanju,
- osiguranju pristupa i operativnih površina za vatrogasna vozila,
- osiguranju dostatnih izvora vode za gašenje

uzimajući u obzir postojeća i nova naselja, građevine, postrojenja i prostore, te njihova požarna opterećenja i zauzetost osobama.

NAPOMENA: U dogovoru s lokalnim distributerima potrebno je voditi računa o sigurnosnim udaljenostima za električne, telekomunikacijske, komunalne i druge instalacije.

U svezi eventualnih nejasnoća obratite se na telefon (034) 254-058 ili 254-086.

S poštovanjem!

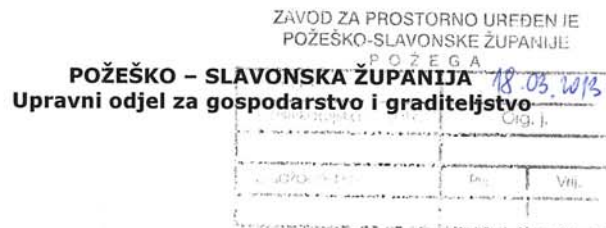




KLASA: 350-02/13-01/07
 URBROJ: 2189/1-08/1-13-2
 Virovitica, 5. ožujka 2013.

POŽEŠKO - SLAVONSKA ŽUPANIJA
POŽEGA

Primljeno	= 6 - 03 - 2013	
Klasifikacijska oznaka	Obr. od.	
Uredbeni broj	Pod.	Vrij.



PREDMET: Izmjene i dopune Prostornog plana Požeško – slavonske županije, obavijest dostavlja se

Veza: KLASA: 350-01/12-01/103, URBROJ: 2177/1-06-06/1-13-5, od 20.02.2013.god.

Sukladno vašem zahtjevu KLASA: 350-01/12-01/103, URBROJ: 2177/1-06-06/1-13-5, od 20. 02.2013.god. u svezi dostave podataka za izradu Izmjena i dopuna Prostornog plana Požeško – slavonske županije, Upravni odjel za prostorno uređenje, graditeljstvo, komunalne poslove i zaštitu okoliša Virovitičko-podravске županije, **nema posebne zahtjeve**, budući da razlozi izmjena Plana nisu usko povezani sa prostorom i interesima Virovitičko – podravске županije.

Sa poštovanjem,



PROČELNICA:
 Iva Šarić Srzić, dipl.inž.grad.

Iva Šarić Srzić



JAVNA USTANOVA
ZAVOD ZA PROSTORNO UREĐENJE
SISAČKO-MOSLAVAČKE ŽUPANIJE
Trg bana Josipa Jelačića 6,
44 000 Sisak, p.p. 90
tel. 044/ 521-008, fax. 044/ 521-023

Klasa: 023-01/13-01/01
Urbroj: 2176-120-13-23
Sisak, 5. ožujak 2013.

POŽEŠKO - SLAVONSKA ŽUPANIJA
POŽEGA

Primljena	11-03-2013	
Klasifikacijska oznaka	Org. jed.	
Uredbeni broj	Pril.	Vrij.

ZAVOD ZA PROSTORNO UREĐENJE
POŽEŠKO-SLAVONSKOŽUPANIJE
P O Ž E G A

Primljena	18.03.2013	
Klasifikacijska oznaka	Org. j.	
Uredbeni broj	Pril.	Vrij.

REPUBLIKA HRVATSKA
POŽEŠKO-SLAVONSKA ŽUPANIJA
UPRAVNI ODJEL ZA
GOSPODARSTVO I GRADITELJSTVO

Predmet: Izmjene i dopune PPP-SŽ- poziv na dostavu

Veza Vaš broj:
Klasa:350-01/12-01/103
Urbroj: 2177/1-06-06/1-13-5
od 20.02.2013.

Temeljem Vašeg zahtjeva, a sukladno članku 79. Zakona o prostornom uređenju i gradnji (NN br. 76/07, 38/09, 55/11, 90/11 i 50/12) obavještavamo Vas da planirane ciljane Izmjene i dopune Požeško-slavonske županije trebaju biti u skladu sa Prostornim planom Sisačko-moslavačke županije (Službeni glasnik Sisačko – moslavačke županije br. 4/01. i 12/10.).

Drugih posebnih zahtjeva koji se odnose na točke izmjene navedene u Odluci o izradi ciljanih Izmjena i dopuna prostornog plana Požeško-Slavonske županije nemamo.

S poštovanjem,

v.d. ravnatelja Zavoda za prostorno uređenje:



Zdenko Sešo, dipl. ing. građ.

Dostaviti: 1. Naslov
2. Spis
3. Arhiva



REPUBLIKA HRVATSKA
 HRVATSKA AGENCIJA ZA CIVILNO ZRAKOPLOVSTVO
 Ulica grada Vukovara 284, 10 000 Zagreb

KLASA: 350-02/13-01/1
 URBROJ: 376-05-01-13-02

Zagreb, 06. ožujka 2013.

ZAVOD ZA PROSTORNO UREĐENJE
 POŽEŠKO-SLAVONSKE ŽUPANIJE
 P O Ž E G A

Primljeno:	18.03.2013.	
Klasifikacija:	Org. J.	
Uredbeni broj:	Org.	Vrij.

POŽEŠKO - SLAVONSKA ŽUPANIJA
 POŽEGA

Primljeno:	11-03-2013	
Klasifikacija:	Org. J.	
Uredbeni broj:	Org.	Vrij.

Požeško-slavonska županija
 Upravni odjel za gospodarstvo
 i graditeljstvo
 Županijska 7
 34 000 Požega

Predmet: Izmjene i dopune prostornog plana Požeško-slavonske županije (PPP-SŽ)
 - mišljenje, daje se

Podneskom, Klasa: 350-01/12-01/103, Ur. broj: 2177/1-06-06/1-13-5 od 20. veljače 2013. zatražili ste od ove Agencije da se dostave zahtjevi (podaci, planske smjernice i propisani dokumenti) za izradu Izmjena i dopuna prostornog plana PPP-SŽ.

U skladu s vašim traženjem obavještavamo vas da nemamo posebnih zahtjeva za izradu Izmjena i dopuna PPP-SŽ.

S poštovanjem,





JAVNA USTANOVA

**Zavod za prostorno uređenje
Požeško-slavonske županije**

 Županijska 7, 34 000 Požega, HR
 tel: (+385)034/290-222; fax: (+385)034/290-220

**ZAVOD ZA PROSTORNO UREĐENJE
POŽEŠKO-SLAVONSKE ŽUPANIJE**
 KLASA: 350-01/13-01/7
 URBROJ: 2177/1-3-3-13-2
 Požega, 12. ožujka 2013.

ZAVOD ZA PROSTORNO UREĐENJE POŽEŠKO-SLAVONSKE ŽUPANIJE POŽEGA	
18.05.2013.	Org. j.
	Vrij.

POŽEŠKO-SLAVONSKA ŽUPANIJA
 Upravni odjel za gospodarstvo i graditeljstvo
 - ovdje -

**PREDMET: Izmjene i dopune Prostornog plana Požeško-slavonske županije,
zahtjevi za izradu prostornog plana,
- dostavlja se**

Dana 28. veljače 2013. godine Upravni odjel za gospodarstvo i graditeljstvo Požeško-slavonske županije je dopisom Klasa: 350-01/12-01/103, Urbroj: 2177/1-06-06/1-13-5 od 20. veljače 2013. godine zatražio od ovog Zavoda dostavu zahtjeva (podataka, planskih smjernica i propisanih dokumenata) za izradu ciljanih Izmjena i dopune Prostornog plana Požeško-slavonske županije.

Temeljem navedenog traženja, obavještavam Vas da **Zavod za prostorno uređenje Požeško-slavonske županije, koji sudjeluje u samom postupku kao izrađivač predmetnih Izmjena i dopuna Prostornog plana Požeško-slavonske županije, u ovoj fazi izrade nema nikakvih posebnih zahtjeva vezano za točke navedene u Odluci o izradi, osim naglaska na obvezu poštivanja svih važećih zakonskih propisa te podzakonskih i drugih akata.**

S poštovanjem,

Ravnatelj:

Mladenko Soldo, dipl.inž.građ.



DOSTAVITI:

1. Naslovu,
2. Evidenciji,
3. Pismohrani

Zavod za prostorno uređenje Požeško-slavonske županije



REPUBLIKA HRVATSKA
DRŽAVNA UPRAVA ZA ZAŠTITU I SPAŠAVANJE
PODRUČNI URED ZA ZAŠTITU I SPAŠAVANJE
POŽEGA

KLASA: 350-02/13-01/01
URBROJ: 543-11-01-13-3
Požega, 12. ožujka 2013.

POŽEŠKO-SLAVONSKA ŽUPANIJA
POŽEGA

Prijmljena	13-03-2013
Klasifikacijska oznaka	Org. jed.
Unudžbeni broj	Prih. Vrij.

ZAVOD ZA PROSTORNO UREĐENJE
POŽEŠKO-SLAVONSKE ŽUPANIJE
P O Ž E G A

18.03.2013.	Org. j.
	Vrij.

POŽEŠKO-SLAVONSKA ŽUPANIJA
UPRAVNI ODJEL ZA GOSPODARSTVO
I GRADITELJSTVO

Županijska 7
34000 POŽEGA

PREDMET: Izmjene i dopune PPP-SŽ,
- podaci, dostavlja se.

Veza: KLASA: 350-01/12-01/103, URBROJ: 2177/1-06-06/1-13-5
Od 20. veljače 2013.

U svezi vašeg podneska, broj gornji, izvješćujemo vas da je ovaj ured izdao Suglasnost na Nacrt konačnog prijedloga izmjena i dopuna PPU Pož.-slav. županije radi usvajanja istog koju vam dostavljamo u prilogu.

Napominjemo da su zahtjevi koji se odnose na mjere zaštite od prirodnih i drugih nesreća ostali isti.

Prilog: Kao u tekstu

PROČELNIK
Slavko Marinac, dipl.ing.

DOSTAVITI:

1. Naslovu,
2. Pismohrana, ovdje.



REPUBLIKA HRVATSKA
DRŽAVNA UPRAVA ZA ZAŠTITU I SPAŠAVANJE
PODRUČNI URED ZA ZAŠTITU I SPAŠAVANJE
POŽEGA

KLASA: 350-02/11-01/02
URBROJ: 543-11-01-11-02
Požega, 14. siječnja 2011.

POŽEŠKO-SLAVONSKA ŽUPANIJA
UPRAVNI ODJEL ZA GOSPODARSTVO I
GRADITELJSTVO

Na temelju članka 94. stavak 1. Zakona o prostornom uređenju i gradnji („NN“ br. 76/07), članka 35. stavak 7. Zakona o zaštiti i spašavanju („NN“ br. 174/04, 79/07 i 38/09), Zahtjeva zaštite od prirodnih i drugih nesreća, Klasa:350-01/09-04/01, Ur.broj:543-11-01-09-11, od 14. svibnja 2009., za izradu Izmjene i dopune prostornog plana Požeško-slavonske županije, te članka 160. Zakona o općem upravnom postupku („NN“ br. 47/09), Područni ured za zaštitu i spašavanje Požega, izdaje:

SUGLASNOST

o poštivanju zahtjeva zaštite od prirodnih i drugih nesreća u Nacrtu konačnog prijedloga Izmjena i dopuna prostornog plana Požeško-slavonske županije, u kojem je obrađen dio koji se odnosi na mjere zaštite od prirodnih i drugih nesreća na način da su poduzeti slijedeći ciljevi/ mjere/ zahvati:

1. Sukladno članku 4. i članku 36. Pravilnika o metodologiji za izradu Procjene ugroženosti i Planova zaštite i spašavanja („NN“ br. 38/08), parametri predviđeni „izvatkom“ iz Procjene ugroženosti Požeško-slavonske županije naslovljenim kao „Zahtjevi zaštite i spašavanja u dokumentima prostornog uređenja Požeško-slavonske županije, smatraju se sastavnim dijelom Nacrta konačnog prijedloga Izmjena i dopuna prostornog plana Požeško-slavonske županije (odredbe za provođenje, članak 204.).

Suglasnost se izdaje radi usvajanja Nacrta konačnog prijedloga izmjena i dopuna prostornog plana Požeško-slavonske županije.

S poštovanjem,

p.o. NAČELNIK ODJELA:


Boris Horvat, dipl. ing.

DOSTAVITI:

1. Naslovu,
2. DUZS, Službi za civilnu zaštitu,
3. Pismohrana, ovdje.

HEP - Operator distribucijskog sustava d.o.o.

ELEKTRA KRIŽ
10314 KRIŽ, Trg sv. Križa 7

TELEFON • 01/ 2887 - 555 •
TELEFAKS • 01/ 2887 - 649 •
POŠTA • 10314 Križ, P.P. 15 • SERVIS
ŽIRO RAČUN • -2360000 – 1500033437 – naplata el. en.
2360000 – 1500033429 – naplata EE, suglasnosti
2360000 – 1400164973 – naplata ostalo

NAŠ BROJ I ZNAK 4/07-UB2689- 1780 -ŠM-29/2013

PREDMET: PP Požeško-slavonske županije

POŽEŠKO - SLAVONSKA ŽUPANIJA
POŽEGA

Primljeno	14-03-2013
Klasifikacijska oznaka	Org. jed.
Urudžbeni broj	Pril. Vrij.

Republika Hrvatska
Požeško - slavonska županija
Upravni odjel za gospodarstvo i graditeljstvo
Županijska 7
34000 Požega

OD ZA PROSTORNO UREĐENJE
POŽEŠKO-SLAVONSKE ŽUPANIJE
P O Ž E G A

Primljen	18.03.2013
Klasifikacijska oznaka	Org. j.
Urudžbeni broj	Pril. Vrij.

VAŠ BROJ I ZNAK : Klasa: 350-01/12-01/103 Ur.br.2177/06-06/1-13-5

DATUM: 06.03.2013.

U planu HEP ODS Elektre Križ su sljedeći objekti:

- 1. Izgradnja transformatorske stanice TS 110/20kV Lipik i TS 110/20 kV Pakrac. Temeljem nadležnosti i razgraničenja, izgradnju predmetnih TS i njihove lokacije potrebno je koordinirati sa HEP OPS d.o.o.
- 2. Povezivanje TS 110/20 kV Lipik i TS 110/20 kV Pakrac na elektro energetska mrežu

Zbog izgradnje spojnog 110 kV dalekovoda potrebna je prenamjena 35 kV dalekovoda na potezu Međurić – Lipik – Pakrac – Sirač – Daruvar dalekovoda u dvosistemski dalekovod sa naponskim razinama 35 kV i 110 kV za koji je potreban zaštitni koridor širine od 2x50 m (prenamjena postojećeg 35 kV dalekovoda ima za posljedicu rekonstrukciju postojećeg voda sa zadržavanjem iste trase). Oko gradova Lipika i Pakraca potrebno je planirati nove koridore (ucrtani u kartografski prikaz) dvosistemskog dalekovoda.

Na svim lokacijama postojećih i planiranih transformatorskih stanica naponskih razina 110/xx kV i 35/10(20) kV potrebno je osigurati prostorno planske preduvjete za gradnju mreža elektroničke pokretne komunikacije za potrebe daljinskog vođenja pogona za postojeće TS 35/10 kV Lipik i TS 35/10 kV Pakrac, te za planirane TS 110/20 kV Lipik i TS 110/20 kV Pakrac.

U zaštitnim koridorima elektroenergetskih vodova iznimno je dozvoljeno gađenje uz poštovanje pravilnika o tehničkim normativima za izgradnju nadzemnih elektroenergetskih vodova nazivnog napona od 1kV do 400kV i dostavu Idejnog projekta na uvid i suglasnost u HEP ODS d.o.o., Elektru Križ. Posebni uvjeti građenja izdaju se pojedinačno, ovisno o vrsti objekta, a prema postojećim tehničkim propisima.

Potrebno je u provedbenim odredbama tekstualnog djela PP Požeško-slavonske županije ugraditi slijedeću odredbu: **Lokacije i koridori novih/planiranih elektro-energetskih objekata distributivnih napona (10, 20, 35 i 110 kV) utvrditi će se prostornim planovima užih područja i/ili razradom projektne dokumentacije u skladu sa dobivenim posebnim uvjetima.**

Za potrebe izgradnje energetskih građevina na obnovljive izvore, potrebno je u tekstualnom dijelu ugraditi odredbu o mogućnosti izgradnje susretnih objekata i spojne elektroenergetske infrastrukture (dalekovode) između tih objekata i postrojenja u nadležnosti HEP ODS d.o.o.. Posebni uvjeti građenja za izgradnju objekata obnovljivih izvora energije izdaju se pojedinačno, ovisno o vrsti objekta, a prema postojećim tehničkim propisima od strane HEP ODS d.o.o., Elektre Križ.

U prilogu dopisa dostavljamo Vam ucrtane koridore vodova sa ažuriranim podacima za 35kV mreže i pripadnim transformatorskim stanicama, te planiranim koridorima dalekovoda 110/35kV. Ucrtani koridori i lokacije trafostanica su približno točan shematski prikaz u prostoru.

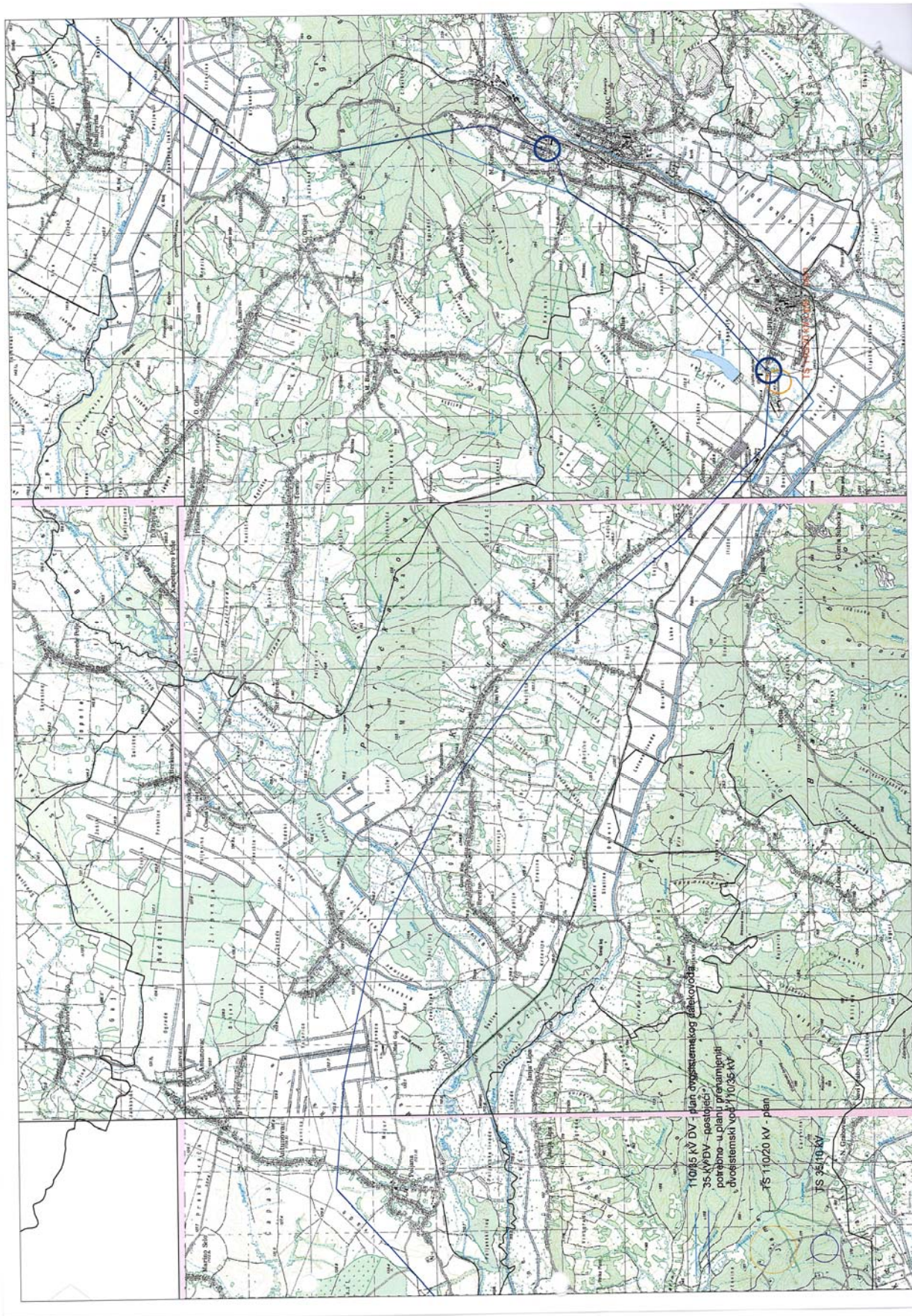
S poštovanjem!

DIREKTOR:
mr.sc. Dubravko Balaško

Balaško
HEP - Operator distribucijskog sustava d.o.o. ZAGREB
DISTRIBUCIJSKO PODRUČJE
ELEKTRA KRIŽ

ČLAN HEP GRUPE
• UPRAVA DRUŠTVA • DIREKTORICA • LJILJANA ČULE •

• TRGOVAČKI SUD U ZAGREBU MBS 080434230 • MB 1643991 • OIB 46830600751 • UPLAĆEN TEMELJNI KAPITAL 20.000,00 HRK •
• www.hep.hr •




REPUBLIKA HRVATSKA
BRODSKO-POSAVSKA ŽUPANIJA
OPĆINA PODCRKAVLJE
Načelnik

Trg 108. brigade ZNG br. 11; 35201 Pocerakvlje
 tel./fax.035/221-112;221-109
 e-mail: opcina-podcrkavlje@sb.t-com.hr
 MB 2586975
 OIB 39613161208

Klasa: 350-01/13-01/3
 Urbroj: 2178/13-02-13-2
 Pocerakvlje, 07.03. 2013.

POŽEŠKO - SLAVONSKA ŽUPANIJA
POŽEGA

Primljeno	14-03-2013	
Klasifikacijska oznaka	Org. jed.	
Urudžbeni broj	Prih.	Vrij.

ZAVOD ZA PROSTORNO UREĐENJE
POŽEŠKO-SLAVONSKE ŽUPANIJE
POŽEGA

14-03-2013	Org. j.
	Prih. Vrij.

REPUBLIKA HRVATSKA
 POŽEŠKO-SLAVONSKA ŽUPANIJA
 UPRAVNI ODJEL ZA GOSPODARSTVO I
 GRADITELJSTVO

Predmet: Izmjene i dopune PPP-SŽ

- suglasnost na ciljane izmjene i dopune, dostavlja se

Veza Vaš broj KLASA: 350-01/12-01/103 UR.BROJ: 2177/1-06-06/1-13-5 od 20.02.2013.

U svezi Vašeg zahtjeva pod gornjim brojem i članka 8. Odluke o izradi ciljanih izmjena i dopuna Prostornog plana Požeško-slavonske županije, Općina Pocerakvlje nema posebnih zahtjeva na ciljane izmjene i dopune PP jer ciljevi i programska polazišta izmjena i dopuna nemaju dodirnih točaka sa PPU Općine Pocerakvlje te dajemo svoju suglasnost na predložene izmjene i dopune PPP-SŽ.

S poštovanjem,



NAČELNIK:
 Miroslav Bjelobrk, sur.

Miroslav Bjelobrk



REPUBLIKA HRVATSKA
OSJEČKO – BARANJSKA ŽUPANIJA
OSIJEK
UPRAVNI ODJEL ZA PROSTORNO
UREĐENJE, GRADITELJSTVO I
ZAŠTITU OKOLIŠA

Klasa: 350-02/13-01/13
Ur.broj: 2158/1-01-22/42-13-2
Našice, 11. ožujka, 2013. god.

POŽEŠKO - SLAVONSKA ŽUPANIJA
POŽEGA

Primljeno	14-03-2013	
Klasifikacijski znak	Org. jed.	
Uredni broj	III	V

POŽEŠKO-SLAVONSKA ŽUPANIJA
Upravni odjel za gospodarstvo i graditeljstvo

34000 POŽEGA
Županijska 7

ZAVOD ZA PROSTORNO UREĐENJE
POŽEŠKO-SLAVONSKA ŽUPANIJA
POŽEGA

18.03.2013	Org. j.
	vrij.

Predmet: Ciljane izmjene i dopune Prostornog plana
Požeško-slavonske županije, obavijest-
dostavlja se.

U vezi s vašim dopisom, zaprimljenim u ovom Upravnom odjelu 07. ožujka, 2013. god., kojim tražite zahtjeve za izradu predmetnog Plana sukladno članku 79. važećeg Zakona o prostornom uređenju i gradnji, a nakon uvida u odluku o izradi predmetnog plana, izvišćujemo vas da nemamo zahtjeva za izradu navedenog plana.

VIŠI SAVJETNIK
Ivica Pintarić, dipl. inž.

REPUBLIKA HRVATSKA
VIROVITIČKO-PODRAVSKA ŽUPANIJA
GRAD ORAHOVICA
JEDINSTVENI UPRAVNI ODJEL

KLASA: 350-01/13-01/02
URBROJ: 2189/12-02/01-13-2
Orahovica, 12.03.2013.

POŽEŠKO-SLAVONSKA ŽUPANIJA
POŽEGA

Primijeno	14-03-2013	
Klasifikacijske oznaka	Org. jed.	
Uredbeni broj	Pril.	Vrij.

ZAVOD ZA PROSTORNO UREĐENJE
POŽEŠKO-SLAVONSKE ŽUPANIJE
POŽEGA

Primijeno	18.03.2013.	
Klasifikacijske oznaka	Org. j.	
Uredbeni broj	Pril.	Vrij.

UPRAVNI ODJEL ZA GOSPODARSTVO I GRADITELJSTVO
POŽEŠKO-SLAVONSKE ŽUPANIJE

POŽEGA

PREDMET: Izmjene i dopune PPP-SŽ

Grad Orahovica nema nikakvih zahtjeva na Izmjene i dopune PPP-SŽ koje ste Vi tražili Vašim dopisom KLASA: 350-01/12-01/103, URBROJ: 2177/1-06-06/1-13-5 od 20.02.2013. godine.

S poštovanjem,



PROČELNIK:

Zvonko Nad, dipl. oec.

POŽEŠKO-SLAVONSKA ŽUPANIJA
PO

14-03-2313

oznaka

plinacro d.o.o.
OPERATOR PLINOVODNA TRANSPORTNOG SUSTAVA

REPUBLIKA HRVATSKA
POŽEŠKO-SLAVONSKA ŽUPANIJA ZA PROSTORNO UREĐENJE
UPRAVNI ODJEL ZA GOSPODARSTVO I GRADITELJSTVO
POŽEGA

Županijska 7
34 000 Požega

Klasa: PL-13/0947	
Datum: 12-03-2013	
UR. BR.: K/IK/1-13-2	

Primljen: 18.03.2013.	
Komunikacijski: 1010	Org. j.
Upravljačka: 1100	Prig.
Upravljačka: 1100	Vrij.

PREDMET: Izmjene i dopune Prostornog plana Požeško-slavonske županije
- dostava podataka

Poštovani,

nastavno na Vaš dopis Klasa: 350-01/12-01/103, Ur.broj: 2177/1-06-06/1-13-5 od 20.02.2013. dostavljamo Vam tražene podatke.

Na području obuhvata Požeško-slavonske županije Plinacro d.o.o. upravlja sljedećim magistralnim plinovodima:

1. Magistralni plinovod Slobodnica-Donji Miholjac DN 800/75
2. Magistralni plinovod Nova Kapela-Požega DN 300/50
3. Magistralni plinovod Našice-Slavonski Brod DN 300/50
4. Magistralni plinovod Piljenice-čvor Janja Lipa DN 150/50
5. Magistralni plinovod Lipik-Pakrac DN 150/50
6. Magistralni plinovod Pakrac-Daruvar DN 150/50
7. Magistralni plinovod Piljenice-čvor Janja Lipa DN 150/50
8. Magistralni plinovod čvor Janja Lipa-MRS Dobrovac DN 150
9. Magistralni plinovod MRS Badljevinina-MRS Sirać DN 150/50
10. Magistralni plinovod čvor Janja Lipa-MRS Dobrovac DN 150/50
11. Magistralni plinovod Čaglin-Požega DN 150/50
12. Magistralni plinovod Janja Lipa-Lipovljani DN 150/50
13. Magistralni plinovod Dobrovac-Omanovac DN 150/50
14. Magistralni plinovod Slavonski Brod-Našice DN 150/50
15. Odvojni plinovod za MRS Kukunjevac
16. Spojni plinovod za PČ Čaglin

i pratećim nadzemnim objektima (PČ-plinski čvor, MRS-mjerno redukcijaska stanica, BS-blokadna stanica, BIS-blokadno ispuhivačka stanica):

PLINACRO D.O.O., SAVSKA 88A • 10 000 ZAGREB • HRVATSKA
(TEL) +385 1 6301777 • (FAX) +385 1 6301724
UPISANO U SUDSKI REGISTAR TRGOVAČKOG SUDA U ZAGREBU
POD MBS: 080304171; OIB 69401829750;
ŽIRO-RAČUN KOD PRIVREDNE BANKE ZAGREB D.D. BROJ: 2340009-1100225794;
IBAN: HR8323400091100225794; SWIFT: PBZGHR2X
UPRAVA: MLADEN ANTUNOVIĆ, ZORAN KOPIĆ, RATIMIR OREŠKOVIĆ, DRAŽEN KOVAČ,
RADOVAN CVEK
PLINACRO@PLINACRO.HR

PČ Čaglin, PČ Janja Lipa, MRS Pakračka Poljana, MRS Dobrovac, MRS Pakrac II, MRS Ferovac, MRS Kukuljevac, MRS Brezine, MRS Badljeva, MRS Gaj, MRS Požega, MRS Pakrac I, BS Ratkovića, BS Pleternica, BS-2 Čaglin, BS Blacko, BIS Ferovac, BIS Badljeva.

Područjem Požeško-slavonske županije prolazi dio magistralnog plinovoda Kutina-Dobrovac DN 200/50, koji je trenutno u izgradnji, a završetak radova predviđen je za siječanj 2014.g.

Planom razvoja plinskoga transportnog sustava Republike Hrvatske 2011.-2015. predviđena je izgradnja magistralnog plinovoda Omanovac-Daruvar DN 200/50, u koridoru postojećeg plinovoda Pakrac-Daruvar DN 150/50.

Postojeće i planirane objekte potrebno je prikazati u odgovarajućim kartografskim prikazima predmetnog prostornog plana u skladu s podacima koje Vam dostavljamo u prilogu (dwg datoteka, georeferencirani, vektorski podaci).

U tekstualni dio («Odredbe za provođenje») potrebno je uvrstiti zaštićeni pojas plinovoda (30 m lijevo i desno od osi plinovoda) i obaveze koje proizlaze iz Čl. 9. Pravilnika o tehničkim uvjetima i normativima za siguran transport tekućih i plinovitih ugljikovodika magistralnim naftovodima i plinovodima te naftovodima i plinovodima za međunarodni transport (Sl. list, br. 26/85).

S poštovanjem,

direktorica Sektora korporativnog
upravljanja

Jasna Vrbanić, dipl.iur.

PLINACRO
d.o.o. • Zagreb
75

Prilog: - CD-kao u tekstu



društvo s ograničenom odgovornošću

Uprava: mr. sc. Ivan Pavelić – predsjednik; mr. sc. Marija Velić – član; Ivan Istok, dipl. ing. šum. – član • Trgovački sud u Zagrebu (MBS 080251008) • MB 3631133 • OIB 69693144506 • Žiro račun broj: 2340009-1400100360 kod Privredne banke Zagreb • Temeljni kapital: 1.171.670.000,00 kn, uplaćen u cijelosti • Telefon: 01/4804 1111 • Telefax: 01/4804 101 • pp 148, 10002 Zagreb • web: <http://www.hrsume.hr> • e-mail: uspoz@hrsume.hr

**UPRAVA ŠUMA PODRUŽNICA POŽEGA
MILKE TRNINE 2; POŽEGA**

Ur.br.: PŽ-05/13-BK-561/ Ob
Požega, 15.03.2013.g.

ZAVOD ZA PROSTORNO UREĐENJE
POŽEŠKO-SLAVONSKE ŽUPANIJE
POŽEGA

Print: 18.03.2013.

Klasifik:

10000 Zagreb, Ljudevita Earkaša Vukotinovića 2

Telefon: 034 312 380 Telefax: 034 281 747

REPUBLIKA HRVATSKA
POŽEŠKO-SLAVONSKA ŽUPANIJA
UPRAVNI ODJEL ZA GOSPODARSTVO I
GRADITELJSTVO
Pročelnica
Branka Kuba, dipl. oec.
Županijska 7
34000 POŽEGA

Predmet: Izmjene i dopune PPP-SŽ-dostava
podataka

U svezi Vašeg dopisa Klasa:350-01/12-01/103, Ur.br.: 2177/1-06-06/1-13-5 od 20.02.2013.god. dostavljamo naš prijedlog izmjena i dopuna PPP-SŽ, a kako slijedi:

1. Korekcija i proširenje područja eksploatacijskih polja "Šamanovica"; "Čukur"; "Klašnice" i "Duboka".
2. Formiranje zone turističko-rekreacijske namjene "Leštat" i "Kuzma".
3. Korekcija površina ugostiteljsko-turističke zone "Klašnice".

S poštovanjem,

Rukovoditelj odjela za uređivanje šuma:

Mr.sc. Željko Majvirt, dipl.ing.šum.

VODITELJ PODRUŽNICE:

Dražen Dumančić, dipl.ing.šum.

Prilog:
Podaci na CD-u



10000 Zagreb, Ljudevita Farkaša Vukotinovića 2

Uprava: mr. sc. Ivan Pavelić – predsjednik; mr. sc. Marija Vekić – član; Ivan Ištok, dipl. ing. šum. – član • Trgovački sud u Zagrebu (MBS 080251008) • MB 3631133 • OIB 69693144506 • Žiro račun broj: 2340009-1100100360 kod Privredne banke Zagreb • IBAN: HR46 2340 0091 1001 0036 0 • SWIFT: PBZGHR2X • Temeljni kapital 1.171.670.000,00 kn, uplaćen u cijelosti • Telefon: 01/4804 111 • Telefax: 01/4804 101 • pp 148, 10002 Zagreb • web: <http://www.hrsume.hr> • e-mail: uspoz@hrsume.hr

UPRAVA ŠUMA PODRUŽNICA POŽEGA, MILKE TRNINE 2; POŽEGA Telefon: 034 312 400 Telefax 034 281 747
ODJEL ZA UREĐIVANJE ŠUMA POŽEGA

Ur.br.PŽ-05/13-BK- 976
Požega, 08.travnja 2013.god.

ZAVOD ZA PROSTORNO UREĐENJE POŽEŠKO-SLAVONSKE ŽUPANIJE		JU Park prirode Papuk Trg Gospe Voćinske bb 33522 VOĆIN
Primijeno	09.04.2013	
Klasifikacijska oznaka	09.1	
Uredbeni broj	Vrij.	

Predmet: UŠP Požega-nadopuna podataka o izmjenama i dopunama PPP-SŽ-

U svezi Vašeg dopisa Klasa: 350-01/13-01/01; Ur.br.: 2189/82-02/13-02 od 04.ožujka 2013.god. dostavljamo slijedeću nadopunu podataka:

Formiranje zone turističko-rekreativne namjene "Leštat". Namjena ove zone je prvenstveno turističko-rekreativna, za potrebe lovnog turizma. Objekt je šumarska, lovačka kuća. Objekt je namijenjen za smještaj lovaca te ima sve potrebne sadržaje za lov.

S poštovanjem,

Rukovoditelj odjela za uređivanje šuma:

Mr.sc.Željko Najvirt, dipl.ing.šum.

VODITELJ PODRUŽNICE:

Dražen Dumancić, dipl.ing.šum.

Dostaviti:

Zavod za prostorno uređenje Požeško -slavonske Županije,
Županijska 7; 34000 POŽEGA

Prilog:

SHP file - Leštat na CD-u



REPUBLIKA HRVATSKA
MINISTARSTVO OBRANE
ZAGREB

**UPRAVA ZA MATERIJALNE RESURSE
SEKTOR ZA NEKRETNINE, GRADITELJSTVO
I ZAŠTITU OKOLIŠA**

Služba za graditeljstvo i zaštitu okoliša

KLASA: 350-02/13-01/36

URBROJ: 512M3-020201-13- 4

Zagreb, 18. ožujka 2013.

POŽEŠKO-SLAVONSKA ŽUPANIJA
POŽEGA

Primljeno	21-03-2013
Organizacija	Org. jed.
Uredbeni broj	Pril. Vrij.

ZAVOD ZA PROSTORNO UREĐENJE
POŽEŠKO-SLAVONSKA ŽUPANIJE
POŽEGA

Primljeno	26.03.2013
Organizacija	Org. j.
Uredbeni broj	Vrij.

POŽEŠKO-SLAVONSKA ŽUPANIJA
Upravni odjel za gospodarstvo i
graditeljstvo
Županijska 7
34000 POŽEGA

**PREDMET: Izmjene i dopune Prostornog plana Požeško-slavonske županije,
- očitovanje, dostavlja se**

**VEZA: Vaš akt:
KLASA:350-01/12-01/103, URBROJ:2177/1-06-06/1-13-5
od 20. veljače 2013.**

Aktom iz veze predmeta zatražena je dostava podataka, planskih smjernica i zahtjeva od važnosti za obranu u svrhu izrade ciljanih Izmjena i dopuna Prostornog plana Požeško-slavonske županije.

Temeljem odredbi članka 18. Zakona o obrani (N.N. broj 33/02, 58/02, 76/07 i 153/09) i Pravilnika o zaštitnim i sigurnosnim zonama vojnih objekata (N.N. broj 175/03), u postupku izrade predmetnog plana potrebno je zadržati zone posebne namjene sa zaštitnim i sigurnosnim zonama sukladno našim prethodnim očitovanjima i utvrđenom u važećem prostornom planu županije, a prema sljedećem:

Grad /Općina	Zone posebne namjene
POŽEGA	Vojarna "POŽEGA"
	BARUTANA – vojni kompleks - skladište
	NOVO SELO – vojni kompleks- streljište
	GLAVICA – vojni kompleks - vježbalište
BRESTOVAC, VELIKA	PAPUK – vojni kompleks
KUTJEVO	KAPAVAC – vrh planine Krndije – sustav veze
ČAGLIN	OUP DEGMAN – Diljska gora – vojni objekt

Prilikom izrade planova nižeg reda za navedene zone posebne namjene definirati ćemo mjere zaštite sukladno odredbama Pravilnika o zaštitnim i sigurnosnim zonama vojnih objekata (NN br. 175/03) te ukoliko je potrebno uskladiti ih s ostalim korisnicima u prostoru.

U daljnjem postupku izrade predmetnog plana treba dostaviti na uvid prijedlog plana kako bismo se mogli očitovati o eventualnom utjecaju planskih zahvata na područjima od interesa obrane, a na konačni prijedlog plana potrebno je ishoditi suglasnost MORH-a.

SZ
Anić

S poštovanjem,



VODITELJ SLUŽBE

Anić
Velimir Anić, dipl. ing. geod.

Dostaviti:

- naslovu
- pismohrana, ovdje



REPUBLIKA HRVATSKA
SISAČKO - MOSLAVAČKA ŽUPANIJA
GRAD NOVSKA

**Upravni odjel za komunalno gospodarstvo,
 prostorno planiranje, graditeljstvo i zaštitu okoliša**

Klasa: 350-02/13-01/09
 Urbroj: 2176/04-04-13-02
 Novska, 13.03.2013.

POŽEŠKO - SLAVONSKA ŽUPANIJA
POŽEGA

Primijeno	18-03-2013	
Klasifikacijska oznaka	Org. jed.	
Urudžbeni broj	Pril.	Vrij.

POŽEŠKO - SLAVONSKA ŽUPANIJA
Upravni odjel za gospodarstvo i graditeljstvo
Požega

ZAVOD ZA PROSTORNO UREĐENJE
 POŽEŠKO-SLAVONSKE ŽUPANIJE
 POŽEGA

Predmet: Izmjene i dopune PPP-SŽ –poziv za dostavu podataka
 - podaci, dostavljaju se

Poštovani,

Sukladno članku 79. Zakona o prostornom uređenju i gradnji (NN br. 76/07, 38/09, 55/11, 90/11 i 50/12), te vezano na vaš dopis od 20.02.2013. (Klasa: 350-01/12-01/103; Urbroj: 2177/1-06/1-13-5) šaljem vam na CDu (digitalno) podatke tj. Prostorni plan uređenja Grada Novske, s napomenom da uskoro očekujemo donošenje II. Izmjena i dopuna Prostornog plana uređenja Grada Novske.

Osoba za kontakt ispred Grada Novske je Nenad Petrović, viši stručni referent Upravnog odjela za komunalno gospodarstvo, prostorno planiranje, graditeljstvo i zaštitu okoliša Grada Novske, tel: 044-691-510, e-mail: nenad.petrovic@novska.hr

S poštovanjem,

VIŠI STRUČNI REFERENT:

Nenad Petrović, ing.grad.



Prilog: CD (PPU Grada Novske)

Dostaviti: 1. Naslov
 2. Pismohrana, ovdje



REPUBLIKA HRVATSKA
MINISTARSTVO KULTURE
UPRAVA ZA ZAŠTITU KULTURNE BAŠTINE
KONZERVATORSKI ODJEL U POŽEGI

Tel./Fax: 034/271-651; 273-362
Fax: 034/312-894

Klasa: 612-08/13-10/0102
Urbroj: 532-04-08/3-13-2
Požega, 18. ožujka 2013. god.

ZAVOD ZA PROSTORNO UREĐENJE POŽEŠKO-SLAVONSKE ŽUPANIJE P O Ž E G A	
Broj:	26-03-2013
Organizacijski broj:	Org. j.
Područje:	Proj. Vij.

POŽEŠKO-SLAVONSKA ŽUPANIJA
Upravni odjel za gospodarstvo i graditeljstvo

n/r pročelnice

**PREDMET: Ciljane Izmjene i dopune Prostornog plana Požeško-slavonske županije
- konzervatorske smjernice**

Temeljem Vašeg zahtjeva, Klasa: 350-01/12-01/103, Urbroj: 2177/1-06-06/1-13-5, od 20. veljače 2013. god., a vezano uz zahvate koji su povod za izradu ciljanih Izmjena i dopuna Prostornog plana Požeško-slavonske županije, navedene u Odluci Županijske skupštine o izradi istih, čl. 5. i 8., Klasa: 021-02/12-03/05, Urbroj: 2177/1-05-05/1-12-7, od 21. prosinca 2012. god., donosimo sljedeće konzervatorske smjernice:

1. Za sve zahvate koji se poduzimaju na području preventivno i trajno zaštićenih kulturnih dobara (P, Z, R), čije su prostorne međe utvrđene rješenjem te određene katastarskim česticama, neophodno je ishoditi prethodno odobrenje nadležnog tijela, sukladno Zakonu.
2. Za radove za koje se temeljem Zakona potrebna lokacijska dozvola, a poduzimaju se na području preventivno ili trajno zaštićenih kulturnih dobara (P, Z, R), potrebno je ishoditi posebne konzervatorske uvjete, a prije početka radova i prethodno odobrenje nadležnog tijela, u skladu sa Zakonom.
3. Za radove na području kulturnih dobara koja su u okviru Prostornog plana predložena za zaštitu (PR, L), potrebno je prethodno zatražiti stručno mišljenje nadležnog tijela, a nakon donošenja rješenja o preventivnoj zaštiti ili utvrđivanju svojstva kulturnog dobra za ista, potrebno je postupiti u skladu s rješenjem, odnosno ranije navedenim smjericama koje se odnose na preventivno i trajno zaštićena kulturna dobra.
4. Za sve zemljane radove na području evidentiranih arheoloških nalazišta, kojima zbog neistraženosti nisu utvrđene granice nego je njihov položaj određen toponimom, preporučuje se ishoditi stručno mišljenje nadležnog tijela, Konzervatorskog odjela u Požegi.
5. U slučaju da se prilikom izvođenja građevinskih i drugih radova koji se ne obavljaju pod arheološkim odnosno konzervatorskim nadzorom, a obuhvaćeni su predmetnim ciljanim Izmjenama i dopunama Prostornog plana, uoče arheološki nalazi, izvođač je dužan radove prekinuti te o nalazima bez odgađanja obavijestiti nadležni Konzervatorski odjel, sukladno Zakonu. U navedenom slučaju potrebno je postupiti prema uputama nadležnog konzervatora nakon izvršenog očevida.

Matka Peića 3 - 34000 Požega - www.min-kulture.hr

6. Prilikom određivanja lokacije za novu gospodarsku zonu za specifičnu djelatnost (proizvodnja lijevanog i float stakla) na području Grada Lipika potrebno je obratiti pažnju da se sačuva vrijednost i integritet zaštićene Kulturno-povijesne cjeline grada Lipika. Novu gospodarsku zonu treba formirati na parcelama koje nisu u neposrednoj blizini zaštićenih kulturnih dobara. Pri tome treba posebnu pažnju obratiti na zaštićenu Kulturno-povijesnu cjelinu kao i na zaštićeni Komplex ergele. Potrebno je sačuvati pristupe i vizure prema ovim atraktivnim lokacijama, kao i krajobrazne vrijednosti. Oko ovih područja bi trebalo osigurati zaštitne zone gdje treba obratiti pozornost na područja istaknutih vizura i osi vidika. Potrebno je izbjeći konfliktne situacije koje se rješavaju na štetu kulturne baštine te pritom izbjeći tendencije da se pojedine gospodarske grane (djelatnosti), odnosno zahvati u prostoru, promatraju odvojeno od posljedica za sredinu.

7. Prilikom korekcije površina/oblika gospodarske zone Pakraca i gospodarske zone poljoprivredne namjene i rekreacijske zone u Požezi potrebno je također obratiti pažnju na očuvanje vrijednosti i integriteta Zaštićenih Kulturno-povijesnih cjelina gradova Pakraca i Požege.

Navedene konzervatorske smjernice dostavljamo Vam i u digitalnom obliku, putem e-maila, zajedno s ažuriranom preglednom tabelom kulturnih dobara na području Požeško-slavonske županije, s obzirom da su podaci o pojedinim kulturnim dobrima izmijenjeni u odnosu na podatke korištene prilikom izrade Nacrta konačnog prijedloga Prostornog plana Požeško-slavonske županije, na koji smo dali prethodnu suglasnost 2011. god. (Klasa: UP/I^o-612-08/11-09/0002, Urbroj: 532-04-11/1-11-04, od 16. veljače 2011. god.).

S poštovanjem,

Stručni suradnik - konzervator:

V. Ciganović

Viktorija Ciganović, dipl. arheolog

Viši stručni savjetnik – konzervator:

Danela Vujanić dipl.ing.arh.

Pročelnik:



Z. Španiček
dr. sc. Zarko Španiček

Ukupan pregled svih zaštićenih (Z ili R), preventivno zaštićenih (P), predloženih za zaštitu (PR), predloženih za zaštitu od lokalnog značaja (L) i evidentiranih (E) kulturnih dobara na području Požeško-slavonske županije (*stanje ožujak 2013. god.*):

GRAD POŽEGA

br.	mjesto	naziv	adresa	vrsta	status
1.	ALAGINCI	Imanje iz 19. st.		profani	E
2.	DERVIŠAGA	Arheološko nalazište "Žabljak", prapovijesno naselje	Trasa BC Brestovac-Požega-Pleternica	arheološko	PR
3.	DERVIŠAGA	„Rosulje“, prapovijesno i kasnosrednjovjekovno nalazište	Trasa MP Nova Kapela-Požega	arheološko	PR
4.	EMOVAČKI LUG	Arheološko nalazište Emovački Lug - Lug, prapovijesno naselje	k.o. Donji Emovci, k.č. br. 498/220, 498/32, 498/221, 498/33, dio 498/175, 498/176, 498/290, 498/273, 498/229, 498/276, 498/174	arheološko	P-4273
5.	GORNJI EMOVCI	Arheološko nalazište Gornji Emovci – Duljine, prapovijesno i srednjovjekovno naselje	k.o. Donji Emovci, k.č. br. 126/1, 126/2, 129, 113/4, 113/5, 113/6, 113/7, 113/3, 113/1, 111/1, 111/2, 111/3, 104/1, 104/2, 104/3, 110, 109, 108, 107, 106, 105, 86/1, 86/3, 86/5	arheološko	P-4274
6.	KUNOVCI	„Praprad“, prapovijesno i antičko nalazište		arheološko	E
7.	MARINDVOR	Prapovijesno naselje		arheološko	E
8.	NOVI ŠTITNJAK	„Glavica“, prapovijesno naselje	Trasa BC Brestovac-Požega-Pleternica	arheološko	PR
9.	POŽEGA	Katedrala sv. Terezije Avilske	Trg sv. Terezije	sakralni	Z-413
10.	POŽEGA	Kapela sv. Roka		sakralni	Z-408
11.	POŽEGA	Crkva sv. Lovre		sakralni	Z-406
12.	POŽEGA	Kip Sv. Trojstva		sakralni	Z-410
13.	POŽEGA	Biskupski dvor (Isusovački kolegij-Požeška biskupija)		sakralni	Z-409
14.	POŽEGA	Franjevački samostan sa crkvom sv. Duha		sakralni	Z-407

15.	POŽEGA	Zgrada Gradskog muzeja	Ul. Matice hrvatske 1	profani	Z-411
16.	POŽEGA	Županijska palača	Županijska 7	profani	Z-412
17.	POŽEGA	Palača suda		profani	Z-2197
18.	POŽEGA	Zgrada apoteke	Županijska 2	profani	Z-4237
19.	POŽEGA	Staklana Josipa Kraussa	Trg sv. Trojstva 5	profani	E
20.	POŽEGA	Kuća Gašpar	Trg sv. Trojstva 6	profani	E
21.	POŽEGA	Kuća Kušević	Trg sv. Trojstva 7	profani	Z-4240
22.	POŽEGA	Kuća Filić	Cehovska 2	profani	E
23.	POŽEGA	Kuća Preis	Trg sv. Trojstva 8	profani	E
24.	POŽEGA	Kuća Reiter	Trg sv. Trojstva 9	profani	E
25.	POŽEGA	Kuća Horvat	Trg sv. Trojstva 10	profani	Z-4239
26.	POŽEGA	Kuća Schorsch	Trg sv. Trojstva 11	profani	E
27.	POŽEGA	Kuća P. Tallera	Trg sv. Trojstva 12	profani	E
28.	POŽEGA	Kuća dr. Archa	Trg sv. Trojstva 13	profani	Z-4238
29.	POŽEGA	Tiskara L. Keina	Trg sv. Trojstva 14	profani	E
30.	POŽEGA	Atelier Miroslava Kraljevića	Trg sv. Trojstva 15	profani	Z-4242
31.	POŽEGA	Kuća Ciraky	Kanižlićeva 11, 13	profani	Z-4241
32.	POŽEGA	Židovsko groblje		profani	Z-3197
33.	POŽEGA	Kompleks poljoprivredne škole (Ratarnica)	Ratarnička 3	profani	Z-3692
34.	POŽEGA	Vojarna i sklop zgrada		profani	PR
35.	POŽEGA	Kazneni zavod		profani	PR
36.	POŽEGA	Kapela sv. Filipa i Jakova		sakralni	Z-2908
37.	POŽEGA	Samostan sestara milosrdnica sv. Vinka		sakralni	PR
38.	POŽEGA	Zgrada Stare svilane „Thallerova kuća“	Trg Matka Peića 3	profani	Z-2812
39.	POŽEGA	Zgrada nekadašnjeg svratišta „Kruni“	Županijska 15,17	profani	Z-3186
40.	POŽEGA	Zgrada velikog župana	Županijska 9	profani	Z-3189
41.	POŽEGA	Zgrada katastra	Županijska 11	profani	Z-3185
42.	POŽEGA	Palača Hranilović	Lermanova 8	profani	Z-2808
43.	POŽEGA	Kuća Samardžija	Lermanova 10	profani	Z-2809
44.	POŽEGA	Zgrada bivšeg kuna „Central“	Lermanova 1	profani	Z-2811
45.	POŽEGA	Zgrada „Prve požeške štedionice“	A. Kanižlića 1	profani	Z-2810
46.	POŽEGA	Kuća Koydl	Lermanova 6	profani	Z-2588
47.	POŽEGA	Kuća Lerman	Lermanova 4	profani	Z-2589
48.	POŽEGA	Kuća Wolf	Pape Ivana Pavla II2	profani	Z-2590
49.	POŽEGA	Kuća Kraljević	Pod Gradom 3	profani	Z-2587
50.	POŽEGA	Kuća Gabrielli	Sv. Florijana 3	profani	Z-2814
51.	POŽEGA	Kuća u Florijanovoj 9	Sv. Florijana 9	profani	E
52.	POŽEGA	Zgrada Prve gradske bolnice	Vučjak 34	profani	Z-2815
53.	POŽEGA	Kuća Klesinger	Trg sv. Trojstva	profani	Z-2816

			4		
54.	POŽEGA	Zgrada FINA-e	Trg sv. Trojstva 19	profani	Z-2813
55.	POŽEGA	Magistrat u Požegi	Trg sv. Trojstva 1-3	profani	Z-3190
56.	POŽEGA	Zgrada Kazališne kavane	Trg sv. Trojstva 20	profani	Z-2905
57.	POŽEGA	Zgrada O.Š. Antuna Kanižlića	Antuna Kanižlića 2	profani	Z-2907
58.	POŽEGA	Zgrada bivšeg restorana „Mislav“	Cirakijeva 12	profani	Z-2904
59.	POŽEGA	O.Š. Julija Kempfa	Ugao Kamenita vrata i Dr. F. Tuđmana	profani	PR
60.	POŽEGA	Kip fra Luke Ibrišimovića Sokola	Trg sv. Terezije Avilske	sakralni	PR
61.	POŽEGA	Kip sv. Ivana (zgrada Wolf)	Ul.pape Ivana Pavla II 2	sakralni	PR
62.	POŽEGA	Kip sv. Marije Imaculate	Zgrada Muzeja	sakralni	PR
63.	POŽEGA	Kulturno-povijesna cjelina			Z-2798
64.	POŽEGA	Zgrada Isusovačke gimnazije		profani	Z-2906
65.	POŽEGA	Kuća Bauer	Antuna Kanižlića 7	profani	Z-3188
66.	POŽEGA	Kuća Mokrić-Grgić	Antuna Kanižlića 9	profani	Z-3187
67.	POŽEGA	Kuća Spitzer		profani	E
68.	POŽEGA	Kuća Prša	Trg sv. Terezije	profani	E
69.	POŽEGA	Kompleks srednjovjekovnog arheološkog nalazišta unutar gradskog područja	k.o. Požega, k.č. br. u postupku revizije	arheološko	R-491
70.	POŽEGA	Prapovijesno naselje		arheološko	E
71.	POŽEGA	„Bajer“ - ciglana, prapovijesna nekropola		arheološko	E
72.	POŽEGA	„Okruglica“, prapovijesno i kasnosrednjovjekovno nalazište	Trasa MP Nova Kapela - Požega	arheološko	E
73.	POŽEGA	Arheološka zona Ugarina, prapovijesno i srednjovjekovno naselje	k.o. Požega, k.č. br. 4177, 4178, 4179, 4181, 4182, 4183, 4184, 4185, 4186, 4188, 4189	arheološko	P-3161
74.	POŽEGA	Zgrada u Požegi	Županijska 19	profani	Z-3184
75.	POŽEGA	Kuća Arch	Matice hrvatske 26	profani	Z-3691
76.	POŽEGA	Kuća Malčić	Matije Gupca 1	profani	Z-3694
77.	POŽEGA	Kuća Reiss	Matice hrvatske 12	profani	Z-3695
78.	POŽEGA	Kuća Sablek	Matice hrvatske 18	profani	Z-3693
79.	POŽEGA	Zgrada tvornice pokućstva Hinka Stipanića	Matice hrvatske 13	profani	Z-3696
80.	POŽEGA	Spomen grobnica logoraša podignuta uz cestu Požega -		memorijalni	Z-2776

		Kaptol			
81.	POŽEGA	Spomen kosturnica palim osloboditeljima grada		memorijalni	R-484
82.	POŽEGA	Orgulje u crkvi sv. Lovre	Požega	pokretno	Z-1129
83.	POŽEGA	Inventar franjevačke crkve sv. Duha	Požega	pokretno	Z-2291
84.	POŽEGA	Inventar katedrale sv. Terezije Avilske	Požega	pokretno	Z-2290
85.	POŽEGA	Biblioteka franjevačkog samostana	Požega	pokretno	Z-5066
86.	POŽEGA	Inventar profesorske knjižnice – Gimnazija	Požega	pokretno	R -157
87.	POŽEGA	Gradski muzej Požega - Zbirka zastava (14), zbirka stakala (152), zbirka Gustava Poše (13), Miroslava Kraljevića (13), Zbirka portreta kulturno povijesnih osoba (21), zbirka ženskih oglavlja i nakita, zbirka vunelih prekrivača, zbirka sredovjekovne kamene plastike i i dijelova arhitekture s lokaliteta Rudine	Požega	pokretno	Z-3807
88.	POŽEGA	Orgulje u Crkvi sv. Terezije Avilske	Požega	pokretno	Z-4179
89.	POŽEGA	Orgulje u crkvi sv. Duha	Požega	pokretno	Z-4612
90.	TURNIĆ	Prapovijesno nalazište		arheološko	E
91.	TURNIĆ	„Blagovišće“, „Glavica“ i „Dol“, prapovijesno nalazište		arheološko	E
92.	TURNIĆ	Arheološka zona „Gladnerovac“, prapovijesno, antičko, srednjovjekovno i novovjekovno naselje	k.o. Šeovci, k.č. br. 5/2	arheološko	P-3191
93.	VIDOVCI	„Glogovi“, prapovijesno i kasnosrednjovjekovno nalazište	Trasa MP Nova Kapela-Požega	arheološko	PR
94.	VIDOVCI	„Rosulje“, prapovijesno i kasnosrednjovjekovno nalazište	Trasa MP Nova Kapela-Požega	arheološko	PR

GRAD LIPIK

br.	MJESTO	NAZIV	ADRESA	VRSTA	STATUS
01/01	ANTUNOVAC	Kapela sv. Antuna	Antunovac	sakralni	E
01/02	ANTUNOVAC	Evangelička crkva	Antunovac	sakralni	L
01/03	ANTUNOVAC	Crkva sv. Srca Isusova	Antunovac	sakralni	L
01/04	ANTUNOVAC	Prapovijesno naselje	Antunovac	arheološko	E
01/05	ANTUNOVAC	Orgulje u župnoj crkvi Presvetog srca Isusova	Antunovac	pokretni	Z

03/01	BREKINSKA	45-50 predmeta u Arheol. muzeju			pokretni	E 9
03/02	BREKINSKA	Crkva sv. Mihovila	Brekinska		sakralni	L
03/03	BREKINSKA	Kalvinistička crkva	Brekinska		sakralni	L
03/04	BREKINSKA	«Graovište», prapovijesno nalazište	Brekinska		arheološko	E 1345
04/01	BREZINE	Kapela sv. Andrije	Brezine, na groblju		sakralni	Z-388
04/02	BREZINE	Prapovijesno naselje	Brezine, uz željezničku prugu		arheološko	E
04/03	BREZINE	Ranosrednjovjekovno naselje	Brezine, uz željezničku prugu		arheološko	E
04/04	BREZINE	Kuća brvnara	Brezine 2		etnološki	E
04/05	BREZINE	Kuća brvnara	Brezine 24		etnološki	E
04/06	BREZINE	Arheološka zona Krčevine	k.o. Brezine, k.č. br. 586, 587, 588, 589, 590, 591/1, 591/2, 591/3, 592/1, 592/2, 592/3, 592/4, 592/5, 593, 609/1, 609/2, 609/3, 609/6,		arheološko	P-4159
04/07	BREZINE	Arheološka zona Stupa	k.o. Brezine, k.č. br. 984/6, 984/7, 984/8, 984/9, 985, 987/1, 987/2, 987/3, 987/4, 987/5,		arheološko	P-4156
04/08	BREZINE	Arheološko nalazište Donje polje	k.o. Brezine, k.č. br. 984/1, 984/2, 984/3, 984/4, 984/5, 984/10, 984/11, 984/12, 984/13,		arheološko	P-4158
04/09	BREZINE	Arheološko nalazište Greda	k.o. Brezine, k.č. br. 793/5, 793/6, 793/7, 793/8, 794/1, 794/2, 795/1, 795/2, 796, 797/1, 797/2, 798/2, 798/3, 801/1, 801/2, 802, 803/1, 803/2, 804/1, 804/2, 805/1, 805/2, 806/1, 806/2, 806/3, 806/4, 806/5, 806/6, 811/1, 811/2		arheološko	P-4160
05/01	BUJAVICA	Antičko naselje ili nekropola	Bujavica, uz željezničku prugu		arheološko	E
07/01	DOBROVAC	Arheološka zona Dabrovica	k.o. Dobrovac, k.č. br. 301, 302, 303, 304, 305, 306, 308 (dio), 309, 406/1, 406/2, 407, 408/1, 408/2, 408/3, 409, 410/1, 410/2, 411, 412, 418, 419		arheološko	P-3979
07/02	DOBROVAC	Arheološko nalazište Kućište I.	k.o. Dobrovac, k.č. br. 423, 424, 425/1, 425/2, 429/1, 429/2, 430, 431, 432/1, 432/2, 433, 434, 436/1, 436/2, 436/3, 436/4, 438/2, 438/8, 438/9, 439, 444		arheološko	P-4128
07/03	DOBROVAC	Arheološko nalazište Kućište II.	k.o. Dobrovac, k.č. br. 442, 443, 445/1, 445/2, 446, 447, 448, 449,		arheološko	P-4129

17/03	KUKUNJEVAC	Arheološko nalazište Crnaje	1441/64, 1441/65, 1441/68, 1441/69, 1441/72, 1441/73, 1441/76, 1441/77, 1441/82, 1441/85, k.o. Kukunjevac, k.č. br. 1300/3, 1300/4, 1300/5, 1307/2, 1308/2, 1308/3, 1309/3, 1309/4, 1313/1, 1313/2, 1315, 1316, 1382/1, 1384/1, 1384/3, 1385/2, dio 1389/1, 1389/9, 1389/10, 1386/2, dio 1390	arheološko	P-4176
17/04	KUKUNJEVAC	Arheološka zona Donja Kućišta	k.o. Kukunjevac, k.č. br. 1706/3, 1707/1, dio 1708, dio 1710, 1712, dio 1724/3, 1725, 1726/1, 1726/2, 1726/3, 1726/5, 1727/1, 1727/2, 1786/1, 1786/2, 1787/2, 1787/3, 1787/4, 1787/5 (1787), 1788/1, 1788/2, 1788/3, 1788/4, 1789/1, 1789/4, 1795, 1796, 1797/1, 1798, 1799/1, 1807/4,	arheološko	P-4168
17/05	KUKUNJEVAC	Arheološka zona Gajina	k.o. Kukunjevac, k.č. br. 1248/1, 1248/2, 1248/8, 1261/2, 1262/2, 1262/3, 1263/1, 1263/2, 1263/3, 1263/4, 1263/5, 1263/6, 1269, 1272/4, 1272/5, 1272/6, 1272/7, 1272/8, 1272/10, 1272/11, 1278/1, 1278/3, 1278/4	arheološko	P-4110
17/06	KUKUNJEVAC	Arheološko nalazište Luke	1373/1, 1373/2, 1374/1, 1374/2, 1375/1, 1375/2, 1376, 1377/1, 1377/2, 1378/1, 1378/2, 1379/1	arheološko	P-4161
17/07	KUKUNJEVAC	Arheološko nalazište Obršine I.	k.o. Kukunjevac, k.č. br. 1622, 1623/1, 1623/5, 1623/6, 1623/7, dio 1623/8	arheološko	P-4081
17/08	KUKUNJEVAC	Arheološko nalazište Obršine II.	k.o. Kukunjevac, k.č. br. 1623/9, 1624/1, 1624/2, 1624/3, 1624/4, dio 1625/2, 1626/1, 1626/5, 1626/6, 1629/4, 1629/5, 1636/1, 1636/2, 1636/4, 1636/5, 1637/2, 1638/1, 1638/2, 1639	arheološko	P-4082
18/01	LIPIK	Kulturno – povijesna cjelina	Lipik		Z-2543
18/02	LIPIK	Zdravstv. lječil. i bolnički kompl.	Marije Terezije	profani	Z-1966
18/03	LIPIK	Vila Savić	Marije Terezije 25	profani	Z-1969

18/04	LIPIK	Stara apoteka i uprava lječilišta	Marije Terezije 13	profani	Z-1967
18/05	LIPIK	Stara pučka škola	Slavonska 47	profani	Z-1968
18/06	LIPIK	Dom V	Marije Terezije 31	profani	E
18/07	LIPIK	Stara ambulanta	Marije Terezije 15	profani	E
18/08	LIPIK	Vila Zinke	Marije Terezije 3	profani	E
18/09	LIPIK	Mirin dvor	Mar. Terezije 19,21	profani	E
18/10	LIPIK	Vila Boštek	Marije Terezije 29	profani	E
18/11	LIPIK	Kompleks dječjeg doma	Trgdr.F.Tudmana 1	profani	E
18/12	LIPIK	Kompleks ergele	Lipik, Ergela	profani	Z-4260
18/13	LIPIK	Mala vila Savić	Slavonska 51	profani	E
18/14	LIPIK	Stara općina	Marije Terezije 27	profani	E
18/15	LIPIK	Vila Katalpa	Marije Terezije 23	profani	E
18/16	LIPIK	Spomen kosturnica i spomenik	Marije Terezije	memorijalni	R-377
18/17	LIPIK	Stambena građevina	Trg dr.F.Tudmana 7	profani	E
18/18	LIPIK	Slastičarna	Marije Terezije 11	profani	E
18/19	LIPIK	Stambena građevina	Ante Starčevića 17	profani	E
18/20	LIPIK	Stambena građevina	Ante Starčevića 40	profani	E
18/21	LIPIK	Stambeno-poslovna građevina	Trg k. Tomislava 8	profani	E
18/22	LIPIK	Stambeno-poslovna građevina	Trg k. Tomislava 5	profani	E
18/23	LIPIK	Ankin dvor	Udinska 5	profani	E
18/24	LIPIK	Stara pošta	Udinska 7	profani	E
18/25	LIPIK	„Krševina“, prapovijesno nalazište	Trasa brze ceste Daruvar-Lipik	arheološko	PR
18/26	LIPIK	„Rajkovac“, prapovijesno i srednjovjekovno nalazište	Trasa brze ceste Daruvar-Lipik	arheološko	PR
18/27	LIPIK	„Dobrovac“, prapovijesno nalazište	Trasa brze ceste Daruvar-Lipik	arheološko	PR
18/28	LIPIK	„Donje polje“, prapovijesno nalazište	Trasa brze ceste Daruvar-Lipik	arheološko	PR
18/29	LIPIK	„Lipičke livade“, prapovijesno i srednjovjekovno nalazište	Trasa brze ceste Daruvar-Lipik	arheološko	PR
20/01	MARINO SELO	Crkva sv. Ivana Krstitelja	Marino selo	sakralni	E
20/02	MARINO SELO	Kužni pil sv. Trojstva	Marino selo	sakralni	E
20/03	MARINO SELO	Kuća brvnara	Marino selo br. 97	etnološki	E 2134
20/04	MARINO SELO	Kuća brvnara	Marino selo br. 73	etnološki	E 2135
20/05	MARINO SELO	Kuća brvnara	Marino selo br. 98	etnološki	E
20/06	MARINO SELO	Kuća brvnara	Marino selo br. 103	etnološki	E
20/07	MARINO SELO	Kuća brvnara	Marino selo br. 21	etnološki	E
20/08	MARINO SELO	Stambena kuća	Marino selo br. 24	etnološki	E
20/09	MARINO SELO	Kuća brvnara	Marino selo br. 29	etnološki	E
20/10	MARINO SELO	Kuća brvnara	Marino selo br. 61	etnološki	E
21/01	POLJANA	Crkva sv. Ane	Poljana	sakralni	L
21/02	POLJANA	Kuća Zima	Poljana	profani	E
21/03	POLJANA	Strambena kuća	Braće Konifka 2	etnološki	E
21/04	POLJANA	Kuća brvnara	Braće Salača 13	etnološki	E
21/05	POLJANA	Kuća drvena	Gajeva 31	etnološki	E
21/06	POLJANA	Arheološko nalazište Poljana I.	k.o. Poljana, k.č. br. 124/4, 130/4, 130/6, 131/5	arheološko	P-3934
21/07	POLJANA	Arheološko nalazište Poljana II.	k.o. Poljana, k.č. br. 109, 110, 111, 112, 113	arheološko	P-3935
21/08	POLJANA	Arheološka zona Poljana III.	k.o. Poljana, k.č. br. 79/3, 79/5, 79/8, 80/2, 80/3, 80/5, 81/1, 81/3,	arheološko	P-4157

			82/3, 82/5, 82/6, 92/3, 92/5, 98/3, 98/4, 98/5, 100, 103/3, 103/4, 103/5, 103/6, 106/1, 106/3, 106/4, 106/5, 106/6, 115/1, 115/3, 115/4, 651/45, 678, 681/1, 681/2, 681/3, 681/7, 683/3, 683/4, 683/5, 683/6, 683/7, 683/8, 684/4, 684/5, 684/6, 684/7, 684/8, 684/9, 684/10, 685/3, 685/4, 685/5, 685/6, 685/7, 685/8, 686/1, 686/2, 686/3, 687/1, 687/2, 687/3, 688/1, 688/3, 689/1, 689/3, 689/5, 690/3, 690/4, 690/5, 690/6, 690/7, 690/8, 691/1, 691/2, 691/3, 692/1, 692/2, 692/3, 692/5, 693/1, 693/2, 693/3, 694/1, 694/2, 694/3, 695/4, 695/5, 695/6, 695/7, 695/8, 695/10, 696/1, 696/2, 696/3, 697/1, 697/3, 698/1, 698/4, 698/5, 700/2, 700/3, 700/4, 700/5, 701/3, 701/4, 701/5, 701/6, 701/7, 701/8, 703/4, 703/6, 703/7, 703/8, 703/9, 705/3, 705/5			
23/01	SKENDEROVCI	«Begovača», srednjovjekovno nalazište	Skenderovci	arheološko	E 1369	
24/01	STRIŽIČEVAC	Kapela sv. Josipa	Strižićevac	sakralni	E	
25/01	SUBOCKA	Crkva sv. Arhandela	Subocka	sakralni	E	
25/02	SUBOCKA	Prapovijesna nekropola pod tumulima	Subocka	arheološko	E	
25/03	SUBOCKA	«Gradina», srednjovjekovni lokalitet	Subocka	arheološko	E 1356	
26/01	ŠEOVICA	Prapovijesno naselje	Šeovica	arheološko	E	
26/02	ŠEOVICA	Ranosrednjovjekovno naselje	Šeovica	arheološko	E	
26/03	ŠEOVICA	Srednjovjekovno nalazište	Šeovica	arheološko	E 1371	
26/04	ŠEOVICA	Kameni nadgrobni spom. - stećci	Šeovica, groblje	sakralni	Z-416	
26/05	ŠEOVICA	Skupna grobnica boraca pripadnika Prvog psunjskog odreda		memorijalni	R-350	

GRAD PAKRAC

br.	MJESTO	NAZIV	ADRESA	VRSTA	STATUS
01/01	BADLJEVINA	Crkva sv. Ivana Krstitelja	Badljevin	sakralni	Z-386
01/02	BADLJEVINA	Kapela	Badljevin	sakralni	E
01/03	BADLJEVINA	Antičko naselje «Filjak»	Badljevin	arheološko	E
01/04	BADLJEVINA	Prapovijesno naselje «Gradina»	Badljevin	arheološko	E
01/05	BADLJEVINA	Antičko naselje «Gradina»	Badljevin	arheološko	E
01/06	BADLJEVINA	Srednjovjekovno naselje «Gradina»	Badljevin	arheološko	E
01/07	BADLJEVINA	Antičko naselje i nekropola «Zidina»	Badljevin	arheološko	E
01/08	BADLJEVINA	Orgulje u župnoj crkvi sv. Ivana	Badljevin	pokretni	Z
04/01	BRANEŠCI	«Zidina ili klisa», prapovijesno nalazište	Branešci	arheološko	E 1344
05/01	BRUSNIK	Antičko naselje «Selište»	Brusnik	arheološko	E
05/02	BRUSNIK	Mjesto formiranja štaba partizanskog odreda 1941.g.	Brusnik	memorijalni	R-42
06/01	BUČJE	Prapovijesno naselje na brijegu kod Bučja	Bučje	arheološko	E
06/02	BUČJE	«Zidina», srednjovjekovni lokalitet	Bučje	arheološko	E 1349
06/03	BUČJE	Mjesto formiranja .I čehoslov.brig. »Jan Žiška« 1943.g.	Bučje	memorijalni	R-57
08/01	CIKOTE	«Kamen», prapovijesno nalazište	Cikote	arheološko	E 1351
09/01	DEREZA	Prapovijesno nalazište	Dereza	arheološko	E
10/01	DONJA OBRJEŽ	Crkva sv. Marije Magdalene	D. Obrijež	sakralni	E
12/01	DONJI GRAHOVLJANI	Crkva sv. Petra i Pavla	D. Grahovljani	sakralni	Z-389
12/02	DONJI GRAHOVLJANI	Prapovijesna i antička nekropola «Staro groblje»	D. Grahovljani	arheološko	E
13/01	DRAGOVIĆ	Stari grad «Čaklovac»	Dragović	profani	Z-390
13/02	DRAGOVIĆ	Crkva sv. Stefana	Dragović	sakralni	E
13/03	DRAGOVIĆ	Srednjovjekovna ruševina	Dragović	profani	E
15/01	GORNJA OBRJEŽ	„Krajinsko brdo“, srednjovjekovno nalazište	Trasa brze ceste Daruvar-Lipik	arheološko	PR
16/01	G. ŠUMETLICA	Mlin kašikar	G. Šumetlica	etnološki	E 2132
16/02	G. ŠUMETLICA	Prapovijesno naselje «Selište»	G. Šumetlica	arheološko	E
16/03	G. ŠUMETLICA	Rekonstruirana partizanska bolnica br.2 I partizansko groblje u Rašačkoj	Rašačka	memorijalni	R-503
17/01	G. GRAHOVLJANI	Prapovijesno naselje	G. Grahovljani	arheološko	E
20/01	KOTURIĆ	«Selište», srednjovjekovno nalazište	Koturić	arheološko	E 1359
20/02	KOTURIĆ	Partizansko groblje I spomenik poginulim I ranjenim partizanima na lokaciji vojnopartizanske bolnice br.3		memorijalni	R-433
22/01	KRIČKE	«Repište», prapovijesno nalazište	Kričke	arheološko	E 1361
23/01	KUSONJE	Crkva sv. Georgija	Kusonje	sakralni	Z-397
23/02	KUSONJE	Skupna grobnica u dva bunara	Kusonje	memorijalni	Z-2775
23/03	KUSONJE	Mjesto održavanja kotarske partijske konferencije	Kusonje	memorijalni	R-65
28/01	OMANOVAC	Kapela sv. Luke	Omanovac	sakralni	E
28/02	OMANOVAC	„Lipovo“ 1, srednjovjekovno nalazište	Trasa brze ceste Daruvar-Lipik	arheološko	PR
28/03	OMANOVAC	„Lipovo“ 2, srednjovjekovno	Trasa brze ceste	arheološko	PR

		nalazište	Daruvar-Lipik		
30/01	PAKRAC	Kulturno-povijesna cjelina	Pakrac		Z-2542
30/02	PAKRAC	Župna crkva Uznesenja BDM	Pakrac	sakralni	Z-404
30/03	PAKRAC	Episkopska crkva sv. Trojice	Trg J.Jelačića13 a	sakralni	Z-400
30/04	PAKRAC	Episkopski dvor	Trg J.Jelačića16	sakralni	Z-401
30/05	PAKRAC	Zgrada stare općine	Hrvat.velikana 3	profani	Z-402
30/06	PAKRAC	Vlastelinski kompleks Janković	Pakrac	profani	Z-403
30/07	PAKRAC	Hotel "Croatia" (Pollak)	Braće Radića 3	profani	Z-1970
30/08	PAKRAC	Trenkov dvor	Matije Gupca 2	profani	Z-1971
30/09	PAKRAC	Kapela sv. Ivana Nepomuka	Trgdr.I.Šretera 7	sakralni	Z-1972
30/10	PAKRAC	Jednokatnica Filipović	Braće Radića 1	profani	E
30/11	PAKRAC	Kraljevska zemaljska bolnica	Bolnička ul.	profani	Z-4370
30/12	PAKRAC	Kuća Golubić	Kralja Tomislava 7	profani	E
30/13	PAKRAC	«Pickova» zgrada	Matije Gupca 8	profani	E
30/14	PAKRAC	Stari hotel	Trgdr.I.Šretera 1	profani	E
30/15	PAKRAC	Zgrada stare škole	Braće Radića 13	profani	E
30/16	PAKRAC	Stambeno-poslovna jednokatnica	Hrvat.velikana 10	profani	E
30/17	PAKRAC	Jednokatnica Socijalnog	Hrvat.velikana 12	profani	L
30/18	PAKRAC	Ugaona jednokatnica	Trg dr.F.Tudmana2	profani	E
30/19	PAKRAC	Jednokatnica	Gojka Šuška 2	profani	E
30/20	PAKRAC	Učenički dom	Hrvat.velikana 11	profani	E
30/21	PAKRAC	Vatrogasni toranj	Trg 76.bataljuna8	profani	E
30/22	PAKRAC	Stambeno-poslovna jednokatnica	Trg 76.bataljuna1	profani	E
30/23	PAKRAC	Prizemnica	Bolnička 1	profani	E
30/24	PAKRAC	Prizemnica	Strossmayerova 28	profani	E
30/25	PAKRAC	Stambeno-poslovna jednokatnica	Hrvat.velikana 8	profani	E
30/26	PAKRAC	Župni ured	Strossmayerova 1	sakralni	E
30/27	PAKRAC	Prizemnica	Strossmayerova 3	sakralni	E
30/28	PAKRAC	Stambena prizemnica	Kralj. Tomislava 22	profani	E
30/29	PAKRAC	Stambena prizemnica	Kralj. Tomislava 24	profani	E
30/30	PAKRAC	Stambena prizemnica	Kralj. Tomislava 26	profani	E
30/31	PAKRAC	Stambeno poslovna katnica	A.Cesarca 1	profani	E
30/32	PAKRAC	Stambena prizemnica	Bolnička 11	profani	E
30/33	PAKRAC	Stambena prizemnica	Trg dr.I.Šretera 3,4	profani	E
30/34	PAKRAC	Inventar Episkopske crkva sv. Duha	Trg J.Jelačića13	pokretni	E 170
30/35	PAKRAC	Inventar župne crk. Uznesenja BDM	Pakrac	pokretni	E 171
30/36	PAKRAC	Zbirka pred. iz Episkopskog dvora	Trg J.Jelačića16	pokretni	P-40/88
30/37	PAKRAC	Prapovijesno naselje Nova ulica	Pakrac	arheološko	E
30/38	PAKRAC	Prapovijesno naselje Vinograd Vaniček	Pakrac	arheološko	E
30/39	PAKRAC	Antičko nalazište 4. zgrada	Matrice hrvatske	arheološko	E
30/40	PAKRAC	Prapovijesno naselje iza župne crkve	Pakrac	arheološko	E 1363
30/41	PAKRAC	«Gavrinica-Čimen», prapovijesno nalazište	Pakrac	arheološko	E 1366
30/42	PAKRAC	Stambena katnica	Bolnička 18	profani	E
30/43	PAKRAC	Stambena katnica	Gojka Šuška 2	profani	E
30/44	PAKRAC	Stambena prizemnica	Kralja Tomislava 1	profani	E
30/45	PAKRAC	Stambena prizemnica	Kralja Tomislava 5	profani	E
30/46	PAKRAC	Stambena prizemnica	Kralj. Tomislava 10	profani	E
30/47	PAKRAC	Stambena prizemnica	Kralj. Tomislava 12	profani	E
30/48	PAKRAC	Stambena katnica	Kralj. Tomislava 14	profani	E
30/49	PAKRAC	Stambena prizemnica	Kralj. Tomislava 18	profani	E
30/50	PAKRAC	Stara pekara	Matije Gupca 14	profani	E

30/51	PAKRAC	Munjara	Prol.baru.Trenka 15	profani	E
30/52	PAKRAC	Poslovna prizemnica	Braće Radića 3a	profani	E
30/53	PAKRAC	Stambena prizemnica	Strossmayerova 11	profani	E
30/54	PAKRAC	Stambena prizemnica	Strossmayerova 41	profani	E
30/55	PAKRAC	Katnica	Trg J.Jelačića 3	profani	E
30/56	PAKRAC	Zgrada suda	Trg J.Jelačića 4	profani	E
30/57	PAKRAC	Katnica	Trg J.Jelačića 8	profani	E
30/58	PAKRAC	Katnica	Trg J.Jelačića 9	profani	E
30/59	PAKRAC	Katnica	Trg J.Jelačića 14	profani	E
30/60	PAKRAC	Stari Dom zdravlja	Trg J.Jelačića 17	profani	E
30/61	PAKRAC	Kapela sv. Josipa	Strossmayerova bb	sakralni	E
30/62	PAKRAC	Kapela sv. Vida		sakralni	L
30/63	PAKRAC	Kapela sv. Roka		sakralni	L
30/64	PAKRAC	Spomenik "Ranjeni vojnik" s kosturnicom	Trg J.Jelačića	memorijalni	Z-2781
30/65	PAKRAC	Kapela presvete Bogorodice	Gavrinica,groblje	sakralni	E
30/66	PAKRAC	Muzejska građa Muzeja grada Pakraca- Školska zbirka I Zbirka razglednica	Pakrac	pokretno	Z
30/67	PAKRAC	Glavni oltar iz župne crkve Uznesenja BDM	Pakrac	pokretno	P-4089
30/68	PAKRAC	Orgulje iz župne crkve Uznesenja BDM	Pakrac	pokretno	P
30/69	PAKRAC	Zemaljska umobolnica	Pakrac	profani	P-4338
30/70	PAKRAC	Arheološko nalazište "Stari grad"	Pakrac	arheološko	L
31/01	PLOŠTINE	Crkva sv. Antuna Padovanskog	Ploštine	sakralni	E
33/01	PREKOPAKRA	„Matkovac“ – „Ravneš 1“, prapovijesno, antičko i srednjovjekovno nalazište	Trasa brze ceste Daruvar-Lipik	arheološko	PR
33/02	PREKOPAKRA	Kuća Svetozara Savića			R-343
35/01	ROGULJE	Srednjovjekovno nalazište	Rogulje	arheološko	E 1368
39/01	TISOVAC	«Gradski», srednjovjekovno nalazište	Tisovac	arheološko	E 1372
40/01	TORANJ	Crkva sv. Pantelejmona	Toranj	sakralni	Z-417
41/01	VEL. BANOVAČ	Krušna peč i bunar	Vel. Banovac 35	etnološki	E 2140
41/02	VEL. BANOVAČ	Crkva sv. Jovana	Veliki Banovac	sakralni	E
41/03	VEL. BANOVAČ	Kapela sv. Antuna	Vel. Banovac	sakralni	E
41/04	VEL. BANOVAČ	Crkva sv. Marije Pomožnice	Vel. Banovac	sakralni	E
41/05	VEL. BANOVAČ	Ikonostas I proskomidija u crkvi sv. Jovana Bogoslova	Vel. Banovac	pokretno	Z-5848
42/01	VELIKI BUDIĆI	Mjesto osnivanja I. slav. Udarne brigade	Veliki Budići	memorijalno	R-162

GRAD KUTJEVO

br.	MJESTO	NAZIV adresa/k.o., k.č.br.	VRSTA	STATUS
1.	BEKTEŽ	Kapela u centru naselja	sakralni	PR
2.	BJELIŠEVAC	Prapovijesno nalazište sopotske kulture	arheološko	E
3.	BJELIŠEVAC	Srednjovjekovno nalazište	arheološko	E
4.	CIGLENIK	Eneolitičko nalazište	arheološko	E

5.	CIGLENIK	Antičko nalazište	arheološko	E
6.	GRABARJE	“Mihaljevačko polje”, prapovijesno nalazište	arheološko	E
7.	GRABARJE	“Odsjek”, prapovijesno nalazište	arheološko	E
8.	GRABARJE	“Grblje”, prapovijesno nalazište	arheološko	E
9.	GRABARJE	“Rupe”, antička nekropola	arheološko	E
10.	GRABARJE	“Prud”, prapovijesno naselje vučedolske kulture	arheološko	E
11.	GRABARJE	Prapovijesno, antičko i srednjovjekovno arheološko nalazište “Beč” u Grabarju <i>(k.o. Grabarje, k.č. br. u postupku revizije)</i>	arheološko	R-526
12.	GRABARJE	Arheološko nalazište „Mračaj-Grabarje“ <i>(k.o. Grabarje, k.č. br. 1120/1, 1120/2, 1121/1, 1121/2)</i>	arheološko	Z-1974
13.	GRABARJE	Kapela u središtu naselja	sakralni	PR
14.	GRABARJE	Javni zdenac , Ul. Matije Gupca	profani	PR
15.	GRADIŠTE	Pravoslavna crkva Male Gospe	sakralni	PR
16.	GRADIŠTE	Zgrada škole uz crkvu	profani	PR
17.	GRADIŠTE	Rezbareni drveni križ u centru naselja	sakralni	PR
18.	GRADIŠTE	Prapovijesno naselje	arheološko	E
19.	HRNJEVAC	Arheološko nalazište „Brda-Hrnjevac“ <i>(k.o. Lukač, k.č. br. 85, 86, 97, 103, 104)</i>	arheološko	Z-1973
20.	HRNJEVAC	Arheološko nalazište „Košarine-Hrnjevac“ <i>(k.o. Lukač, k.č. br. 133, 134, 136, 138, 139, 142, 144, 146, 148, 149, 150, 151, 152, 153, 154, 155, 157, 159, 161)</i>	arheološko	Z-1976
21.	HRNJEVAC	Zvonara	sakralni	PR
22.	HRNJEVAC	Seoska kapela	sakralni	PR
23.	KULA	“Gračine”, srednjovjekovno nalazište	arheološko	E
24.	KUTJEVO	Kutjevački povijesni kompleks	Sakralno-profani	Z-398
25.	KUTJEVO	Kulturno povijesna cjelina naselja Kutjevo	Kulturno-povijesna cjelina	PR
26.	KUTJEVO	Kapelica , Ul. Republike Hrvatske	sakralni	PR
27.	KUTJEVO	Grobljanska kapela	sakralni	PR
28.	KUTJEVO	Zgrada pod šindrom	profani	PR
29.	KUTJEVO	Zgrada bivše ergele sa stražarnicom	profani	PR
30.	KUTJEVO	Stari dio upravne zgrade Kombinata Kutjevo	profani	PR
31.	KUTJEVO	Vinogradarska klijet iz 1939.	profani	PR
32.	KUTJEVO	Zgrada interventne policije, Ulica Republike Hrvatske	profani	L
33.	KUTJEVO	Šesterokutna kamena kapela Ul. Župnika M. Messnera	sakralni	L
34.	KUTJEVO	Tradicijska kuća uzdužnog tipa Ul. Stjepana Radića 63	etnološki	L
35.	KUTJEVO	Vodenica (mlin-kašikar) Ul. Matije Gupca	profani	L
36.	KUTJEVO	“Mihalje”, prapovijesno naselje	arheološko	E
37.	KUTJEVO	“Vlastelinski vinograd”, prapovijesno naselje	arheološko	E
38.	KUTJEVO	Inventar župne crkve Rođenja BDM	pokretno	Z-2289

			173/1, 173/2, 173/3, 179, 180, 181, 182, 183/1, 183/2, 184/1, 184/2, 185/1, 193, 194, 195/1, 195/2, 196/1, 196/2, 198/1, 199/1		
09/01	LUČINCI	Prapovijesno nalazište		arheološko	E
11/01	MILANOVAC	“Međumeđa”, prapovijesno nalazište		arheološko	E
11/02	MILANOVAC	Antičko nalazište	Kbr. 27	arheološko	E
13/01	NJEŽIĆ	“Ometalo”, antičko nalazište		arheološko	E
17/01	POTOČANI	Tradicijnska kamena kuća,	k.br. 22	etnološki	E
17/02	POTOČANI	Štagalj iz 1922. zidan kamenom i opekrom		etnološki	E
17/03	POTOČANI	Tradicijnska kuća i okućnica	k.br. 17	etnološki	E
17/04	POTOČANI	Prapovijesno arheološko nalazište “Mali grad”		arheološko	PR
17/05	POTOČANI	Nalazište lasinjske kulture		arheološko	E
17/06	POTOČANI	Nalazište vučedolske kulture		arheološko	E
17/07	POTOČANI	Nalazište iz srednjeg brončanog doba		arheološko	E
17/08	POTOČANI	Kasnosrednjovjekovno nalazište		arheološko	E
18/01	RADOVANI	Arheološko nalazište Radovanačko brdo	k.o. Radovanci, k.č. br. 492/1, 492/2, 492/3, 492/4, 492/5	arheološko	Z-1978
18/02	RADOVANI	Arheološka zona Štivanica - Zastranica	k.č. br. 507, 508, 509, 510, 515/1, 515/2, 511, 512/1, 512/2, 513, 514, 517, 516, 518, 519/1, 519/2, 520/1, 520/2, 521/1, 521/2, 522/1, 522/2, 522/3, 523/1, 523/2, 524/1, 524/3, 524/2, 525/1, 525/2, 526/1, 526/2, 527/1, 527/3, 528/1, 528/2, 527/2, 529/1, 529/2, 529/4, 529/3, 530/2, 530/1, 530/3, 531/1, 531/2, 532, 533/1, 534, 535/1, 536/1, 533/2, 535/2, 536/2, dio 1233, dio 1235, sve k.o. Radovanci, te k.č. br. 804, 805, 806, 807, 808/1, 808/2, 809, 810, 811, sve k.o. Velika	arheološko	P-4323
18/03	RADOVANI	Nalazište sopotske kulture		arheološko	E
20/01	STRAŽEMAN	Župna crkva sv. Mihovila		sakralni	Z-415

		<i>(trasa MP N. Kapela-Požega)</i>		
18	KOPRIVNICA	„Ječmišće“, prapovijesno nalazište <i>(trasa MP N. Kapela-Požega)</i>	arheološko	PR
19	KUZMICA	Kapela sv. Kuzme i Damjana	sakralno	Z-399
20	KUZMICA	Kurija Kušević	profano	Z-2718
21	KUZMICA	„Krčevine“, prapovijesno i srednjovjekovno nalazište <i>(trasa MP N. Kapela-Požega)</i>	arheološko	PR
22	LAKUŠIJA	„Granični gaj“, paleolitičko nalazište	arheološko	E
23	MALI BILAČ	Prapovijesno nalazište	arheološko	E
24	MALI BILAČ	Arheološko nalazište Mali Bilač, groblje iz mladeg željeznog doba	arheološko	E
25	NOVOSELCI	„Šikare“, „Paljevine“, prapovijesno naselje	arheološko	E
26	NOVOSELCI	Antičko naselje	arheološko	E
27	NOVOSELCI	Srednjovjekovno naselje	arheološko	E
28	NOVOSELCI	„Polje Markovac“, prapovijesno naselje	arheološko	E
29	NOVOSELCI	„Šikara“, prapovijesno, antičko i srednjovjekovno nalazište	arheološko	E
30	NOVOSELCI	„Luke“, srednjovjekovno nalazište <i>(trasa MP N. Kapela-Požega)</i>	arheološko	PR
31	PLETERNICA	Vinski podrum	profano	Z-4195
32	PLETERNICA	Zgrada starog mlina i električne centrale	profano	E
33	PLETERNICA	Gradska knjižnica i čitaonica	profano	PR
34	PLETERNICA	Uglovnica „Kavana“ na križanju Zvonimirove i Nazorove ul.	profano	PR
35	PLETERNICA	Uzdužna prizemnica u Ul. V. Nazora 7	profano	PR
36	PLETERNICA	Uzdužna prizemnica u Ul. V. Nazora 9	profano	PR
37	PLETERNICA	Uglovnica V. Nazora 11	profano	PR
38	PLETERNICA	Uzdužna prizemnica u Ul. kralja Zvonimira 29	profano	PR
39	PLETERNICA	Gradska kuća u Ul. bana Josipa Jelačića 15	profano	PR
40	PLETERNICA	Židovsko groblje	sakralno	PR
41	PLETERNICA	Kuća u Ul. Vladimira Nazora 8	profano	E
42	PLETERNICA	Memorijalni spomenik u gradskom parku	memorijalno	E
43	PLETERNICA	Raspelo iz 1904.g. u Ulici Dolač	sakralno	E
44	PLETERNICA	Raspelo uz zgradu DVD-a	sakralno	E
45	PLETERNICA	Poklonac iz 1904.g.	sakralno	E
46	PLETERNICA	Uzdužna prizemnica u Ul. I. Šveara 6	profano	E
47	PLETERNICA	Uzdužna prizemnica u Ul. I. Šveara	profano	E
48	PLETERNICA	Prapovijesno naselje	arheološko	E
49	PLETERNICA	„Gložđe“, prapovijesno nalazište	arheološko	PR
50	PLETERNICA	Arheološka zona Krčevine <i>(k.o. Pleternica, k.č. br. 2953, 2954/1, 2954/2, 2955/1, 2955/2, 2956, 2957, 2958, 2959, 2960, 2758, 2765, 2766, 2769/1, 2769/2)</i>	arheološko	P-3057
51	PLETERNICA	Arheološko nalazište „Gornjice“ <i>(trasa BC Našice-Pleternica-Lužani)</i>	arheološko	PR
52	PLETERNICA	Arheološka zona Omerovke-Tukovi <i>(k.o. Pleternica, k.č. br. 2819, 2820, 2821, 2822, 2823, 2824, 2825, 2826, 2827, 2828, 2829, 2830, 2831, 2832, 2833, 2834, 2835, 2836, 2837, 2838, 2859, 2860, 2861, 2862, 2863, 2864, 2865, 2866, 2867/1, 2867/2, 2868, 2869, 2870, 2871, 2872, 2873, 2874, 2875, 2876, 2877, 2878, 2879, 2880, 2881, 2882, 2883, 2884, 2885, 2886, 2887, 2888, 2889, 2890, 2891, 2892, 2893, 2894, 2966, 2967, 2968, 2969, 2970, 2971, 2972, 2973, 2974, 2975, 2976, 2977, 2984, 2985, 2986, 2987/1, 2987/2, 2988, 2989, 2990, 2991, 2992, 2993, 2994, 2995, 3001, 3002, 3003, 3004, 3005, 3006, 3007/1, 3007/2, 3366, 3365/2, dio 3369, dio 3370, dio 3371)</i>	arheološko	P-4470

53	RATKOVICA	Kapela sv. Mihovila	sakralno	Z-414
54	RATKOVICA	Arheološka zona Kruščik (k.o. Ratkovica, k.č. br. 766, 767, 768, 769, 770, 771, 772, 773, 778, 779, 789)	arheološko	P-3267
55	SESVETE	Župna crkva Svih Svetih	sakralno	Z-405
56	SESVETE	Antičko nalazište	arheološko	E
57	SESVETE	Orgulje u crkvi Svih Svetih	pokretno	Z-2425
58	SULKOVC	Prapovijesno nalazište	arheološko	E
59	SULKOVC	Arheološka zona Lasci (k.o. Sulkovci, k.č. br. 1691, 1692, 1693, 1694, 1695, 1696, 1697, 1698, 1699, 1700, 1701, 1702, 1703, 1704, 1705, 1759, 1760, 1761, dio 1789, dio 1799, dio 1800, dio 1801, dio 1804, dio 1852, dio 1863)	arheološko	P-4494
60	TULNIK	Prapovijesno nalazište „Mula“ – „Krišnjak“ (k.o. Tulnik, k.č. br. u postupku revizije)	arheološko	R-453 R-505
61	VESELA	Prapovijesno nalazište	arheološko	E
62	VIŠKOVCI	Viškovački grad (k.o. Blacko, k.č. br. 622)	profano	P-4429
63	ZAGRAĐE	Srednjovjekovno naselje	arheološko	E
64	ZAGRAĐE	Srednjovjekovno nalazište	arheološko	E
65	ZAGRAĐE	Prapovijesno nalazište	arheološko	E
66	ZARILAC	Arheološko nalazište „Grabaračke livade“ (k.o. Zarilac, k.č. br. u postupku revizije)	arheološko	R-567
67	ZARILAC	Arheološko nalazište „Mihaljevačko polje“ (trasa BC Našice-Pleternica-Lužani)	arheološko	PR

OPĆINA BRESTOVAC

br.	MJESTO	NAZIV adresa/k.o., k.č.br.	VRSTA	STATUS
01/01	AMATOVCI	«Kučiste» srednjovjekovno nalazište	arheološko	E
05/01	BRESTOVAC	Arheološki lokalitet sv. Martin k.o. Brestovac, k.č.br. 364,423,425,426	arheološko	Z-2313
05/02	BRESTOVAC	Crkva sv. Martina Biskupa	sakralno	L
05/03	BRESTOVAC	Ranosrednjovjekovna nekropola	arheološko	E
05/04	BRESTOVAC	Arheološka zona Gaišća k.o. Brestovac, k.č. br. 408, 409, 410, 411, 412/1, 412/2, 412/3, 413, 414, 415, 416, 417, 418, 419, 420, 421/1, 421/2, 422	arheološko	P-4271
05/05	BRESTOVAC	Zgrada općine	profano	L
05/06	BRESTOVAC	Kurija	profano	PR
08/01	ČEČAVAC	Arheološko nalazište Rudina k.o. Šnjegavić, k.č.br.1344,1345,1346,1347,1348,1349	arheološko	Z-2314
12/01	DOLAC	Dolački stari grad	profano	PR
12/02	DOLAC	Arheološko nalazište „Šašnice“, „Katunišća“	arheološko	E
12/03	DOLAC	Antičko naselje	arheološko	E
12/04	DOLAC	Arheološki ostaci crkve sv. Kuzme i Damjana	arheološko	PR
12/05	DOLAC	Arheološki lokalitet „Kuzma – Gradina“	arheološko	L
15/01	IVANDOL	Prapovijesno naselje	arheološko	E
15/02	IVANDOL	Arheološko nalazište Njive k.o. Busnovi,	arheološko	P-4351

		k.č. br. 194, dio 195, 197, dio 199, 198 i dio 206/1		
16/01	JAGUPLIJE	«Glavica», prapovijesno nalazište	arheološko	E
17/01	JEMINOVAC	Prapovijesno naselje	arheološko	E
20/01	KAMENSKI VUČJAK	Kasnosrednjovjekovni grad Kamengrad k.o.Vrhovci k.č.br. 860/1, 860/2	profano	Z-393
20/02	KAMENSKI VUČJAK	Kasnosrednjovjekovni grad Kamengrad, arheološko nalazište iz antičkog i srednjovjekovnog razdoblja	arheološko	E
20/03	KAMENSKI VUČJAK	Spomen škola, depadansa muzeja		R-20
21/01	KOPRIVNA	«Turska gradina», srednjovjekovno nalazište	arheološko	E
21/02	KOPRIVNA	«Grančine», srednjovjekovno nalazište	arheološko	E
25/01	MIJAČI	Spomen česma	memorijal.	R-183
27/01	NOVO ZVEČEVO	Šumska kuća br.5	memorijal.	R-422
27/02	NOVO ZVEČEVO	Lokalitet partizanske šumske pošte	memorijal.	R-504
30/01	ORLJAVAC	Kapela sv. Roka	sakralno	PR
31/01	PASIKOVCI	Prapovijesno naselje	arheološko	E
32/01	PAVLOVCI	Kapela sv. Pavla	sakralno	L
34/01	PODSREČE	«Duljine», «Rovine», antičko nalazište	arheološko	E
37/01	RUŠEVAC	Prapovijesno naselje	arheološko	E
39/01	SKENDEROVCI	Župna crkva sv. Ane, Trg sv. Trojstva 18	sakralno	PR
39/02	SKENDEROVCI	Prapovijesno nalazište	arheološko	E
40/01	SLOBOŠTINA	Arheološko nalazište Polje k.o. Kujnik Požeški, k.č. br. 1152, 1153, 1154, 1155, 1156, 1157, 1158, 1159, 1160/1, 1160/2, 1161/1, 1161/2, 1162/2, 1162/3, 1162/1, 1163/2, 1163/1, 1165, 1166, 1167/1, 1167/2	arheološko	Z-4912
40/02	SLOBOŠTINA	«Turski grad» antičko naselje	arheološko	E
40/03	SLOBOŠTINA	Ruševine crkve sv. Oca Nikolaja sa Spomenikom žrtvama fašističkog terora k.č15/1,33,36,34/1,34/2,31/1,744/1,744/2,744/3,31/1	memorijal.	Z-2780
41/01	STRIJEŽEVICA	Arheološko nalazište Gromele k.o. Sažije k.č. br. 444, 448, 449, 450, 451, 452/2, 453, 454, 455, 456	arheološko	Z-1975
41/02	STRIJEŽEVICA	Sjeverno od sela – prapovijesno nalazište	arheološko	E
42/01	ŠNJEGAVIĆ	Parohijska crkva Presvete Bogorodice	sakralno	E
42/02	ŠNJEGAVIĆ	Antičko nalazište kod Čečavca	arheološko	E
42/03	ŠNJEGAVIĆ	«Poljane», srednjovjekovno naselje	arheološko	E
42/04	ŠNJEGAVIĆ	„Desni potok“ na Psunju, prapovijesno nalazište	arheološko	E
42/05	ŠNJEGAVIĆ	Skupna grobnica palih boraca NOR-a	memorijal.	R-432
43/01	ŠUŠNJARI	Mozaik «Šušnjarska bitka» k.o. Sažije k.č.br.1024	memorijal.	Z-2779
45/01	VRANIĆ	Antičko naselje	arheološko	E
46/01	ZAKORENJE	Grobna kapelica	sakralno	L

OPĆINA JAKŠIĆ

br.	MJESTO	NAZIV adresa/k.o., k.č.br.	VRSTA	STATUS
-----	--------	-------------------------------	-------	--------

01/01	BARTELOVCI	Prapovijesno naselje	arheološko	E
02/01	CEROVAC	Kapela sv. Nikole Tavelića	sakralno	E
02/02	CEROVAC	„Brdo“, prapovijesno nalazište	arheološko	E
02/03	CEROVAC	„Njive Topoljane“, prapovijesno nalazište	arheološko	E
03/01	EMINOVCI	Srednjovjekovna nekropola	arheološko	E
03/02	EMINOVCI	Kapelica Uznesenja Marijina	sakralno	E
04/01	GRANJE	Srednjovjekovno nalazište	arheološko	E
05/01	JAKŠIĆ	Župna crkva sv. Barbare	sakralno	L
05/02	JAKŠIĆ	Arheološko nalazište Čaire, prapovijesno naselje i groblje k.č. br. 318/1, 318/2, 353, sve k.o. Jakšić	arheološko	Z-1977
05/03	JAKŠIĆ	„Guščak“ – „Korija“, prapovijesno nalazište	arheološko	E
05/04	JAKŠIĆ	„Alibegovica“, prapovijesno naselje	arheološko	E
05/06	JAKŠIĆ	Arheološko nalazište Sastavke, prapovijesno i srednjovjekovno naselje k.č. br. 2078/3, dio 2080, 2081, 2082, 2092, 2093/1, 2093/2, 2094, 2095, dio 2100, 2126, 2127, 2128, 2129, 2130, 2131, 2132/2, 2142, 2143, 2144, 2145, sve k.o. Jakšić	arheološko	P-3212
05/07	JAKŠIĆ	Orgulje u župnoj crkvi sv. Barbare	pokretno	Z-5451
07/01	RAJSAVAC	Prapovijesno naselje „Pod grabikom“	arheološko	E
07/02	RAJSAVAC	Kapela u selu	sakralno	E
09/01	TEKIĆ	Kapela Srca Isusova	sakralno	E
09/02	TEKIĆ	Arheološko nalazište „Gradina“ Tekić, prapovijesno i antičko naselje, antička nekropola k.č. br. 12/2, 10, 547, 11, 12/1, 14, 16, 17, 18, 19, 20, 21, 28, 31, 32, 33, 34, 15, 13, 22, 23, 26, 27, 29 30, 25, sve k.o. Treštanovci; k.č. br. 45, 46, 47, 48, 49, 50, 51, 52, 53, 54, 55, 56, 57, 58, 59, 60, 83, 84, 85, 86, 87, 88, 89, 90, 91, 92, 93, 94, 95, 96/1, 96/3, 96/2, 96/4, 97, 98/1, 98/2, 128, 101, 119, 121/1, 120, 100, 121/2, 122, 126/1, 126/2, 127, sve k.o. Bertelovci	arheološko	Z-2537

OPĆINA VELIKA

br.	MJESTO	NAZIV	ADRESA	VRSTA	STATUS
02/01	BIŠKUPCI	Poklonac sv. Ivana Krstitelja	na križanju prema Stražemanu	sakralni	E
02/02	BIŠKUPCI	Tradicijska kuća s kolnim ulazom	k.br. 44,46	etnološki	E
02/03	BIŠKUPCI	Uzdužna kamena kuća i štagalj	k.br.24	etnološki	E
02/04	BIŠKUPCI	Prapovijesno nalazište		arheološko	E
02/05	BIŠKUPCI	“Majur”, antičko nalazište		arheološko	E
05/01	DRAGA	Ulični potez dviju tradicijskih kuća (zabatne i uzdužne)	k.br. 50 i 52	etnološki	E
06/01	GORNJI VRHOVCI	Arheološko nalazište Selište	k.o. Gornji Vrhovci, k.č.br. 153/4, 155/2, 156/2, 157/2, 163, 164, 166, 167, 168, 169, 170, 171, 172,	arheološko	P-2212

			173/1, 173/2, 173/3, 179, 180, 181, 182, 183/1, 183/2, 184/1, 184/2, 185/1, 193, 194, 195/1, 195/2, 196/1, 196/2, 198/1, 199/1		
09/01	LUČINCI	Prapovijesno nalazište		arheološko	E
11/01	MILANOVAC	“Međumeda”, prapovijesno nalazište		arheološko	E
11/02	MILANOVAC	Antičko nalazište	Kbr. 27	arheološko	E
13/01	NJEŽIĆ	“Ometalo”, antičko nalazište		arheološko	E
17/01	POTOČANI	Tradicijnska kamena kuća,	k.br. 22	etnološki	E
17/02	POTOČANI	Štagalj iz 1922. zidan kamenom i opekrom		etnološki	E
17/03	POTOČANI	Tradicijnska kuća i okućnica	k.br. 17	etnološki	E
17/04	POTOČANI	Prapovijesno arheološko nalazište “Mali grad”		arheološko	PR
17/05	POTOČANI	Nalazište lasinjske kulture		arheološko	E
17/06	POTOČANI	Nalazište vučedolske kulture		arheološko	E
17/07	POTOČANI	Nalazište iz srednjeg brončanog doba		arheološko	E
17/08	POTOČANI	Kasnosrednjovjekovno nalazište		arheološko	E
18/01	RADOVANSKI	Arheološko nalazište Radovanačko brdo	k.o. Radovanci, k.č. br. 492/1, 492/2, 492/3, 492/4, 492/5	arheološko	Z-1978
18/02	RADOVANSKI	Arheološka zona Štivanica - Zastranica	k.č. br. 507, 508, 509, 510, 515/1, 515/2, 511, 512/1, 512/2, 513, 514, 517, 516, 518, 519/1, 519/2, 520/1, 520/2, 521/1, 521/2, 522/1, 522/2, 522/3, 523/1, 523/2, 524/1, 524/3, 524/2, 525/1, 525/2, 526/1, 526/2, 527/1, 527/3, 528/1, 528/2, 527/2, 529/1, 529/2, 529/4, 529/3, 530/2, 530/1, 530/3, 531/1, 531/2, 532, 533/1, 534, 535/1, 536/1, 533/2, 535/2, 536/2, dio 1233, dio 1235, sve k.o. Radovanci, te k.č. br. 804, 805, 806, 807, 808/1, 808/2, 809, 810, 811, sve k.o. Velika	arheološko	P-4323
18/03	RADOVANSKI	Nalazište sopotske kulture		arheološko	E
20/01	STRAŽEMAN	Župna crkva sv. Mihovila		sakralni	Z-415

20/02	STRAŽEMAN	Inventar župne crkve sv. Mihovila		pokretni	Z
20/03	STRAŽEMAN	Zabatna kamena kuća	k.br. 34	etnološki	E
20/04	STRAŽEMAN	Raspelo iz 1913. god. na raskrižju puteva		sakralni	E
20/05	STRAŽEMAN	Orgulje u župnoj crkvi sv. Mihaela Arkandela		pokretni	Z-4180
20/06	STRAŽEMAN	Inventar župne crkve sv. Mihaela Arkandela		pokretni	Z-2292
20/07	STRAŽEMAN	Grobnice palih boraca NOV, pripadnika XL div.		memorijalni	R-206
21/01	TORANJ	Tradicijska zabatna kuća,		etnološki	E
21/02	TORANJ	Seoska zvonara		sakralni	E
21/03	TORANJ	Uzdužna tradicijska kuća		etnološki	E
22/01	TRENKOVO	Dvorac		profani	Z-418
22/02	TRENKOVO	Filijalna crkva sv. Dimitrija		sakralni	PR
22/03	TRENKOVO	Tradicijska zabatna kuća	Trenkova ul. 22	etnološki	E
22/04	TRENKOVO	Tradicijska zabatna kuća		etnološki	E
22/05	TRENKOVO	Suvremeni privatni poklonac	Trenkova ul. 62	sakralni	E
22/06	TRENKOVO	Tradicijska kuća u ključ	Stjepana Radića 19	etnološki	E
22/07	TRENKOVO	Uzdužna kuća iz 1921. g.	Stjepana Radića 14	etnološki	E
22/08	TRENKOVO	“Preko Veličanke”, arheološko nalazište		arheološko	E
24/01	VELIKA	Župna crkva sv. Augustina	Trg sv. Augustina	sakralni	Z-420
24/02	VELIKA	Grobna kapela sv. Marka	Groblje, Štrosmajerova ul.	sakralni	PR
24/03	VELIKA	Sjedište Parka prirode Papuk	Ul. Stjepana Radića 46	profani	PR
24/04	VELIKA	Zgrada željezničke postaje	Ul. bana J. Jelačića	profani	L
24/05	VELIKA	Zgrada šumarije	Trg sv. Augustina 16	profani	L
24/06	VELIKA	Tradicijska uzdužna kuća	Ul. S. Radića 6	profani	E
24/07	VELIKA	Tradicijska zabatna kuća	Ul. S. Radića 8	profani	E
24/08	VELIKA	Tradicijska zabatna kuća	Ul. S. Radića 20	profani	E
24/09	VELIKA	Tradicijska zabatna kuća	Ul. S. Radića 24	profani	E
24/10	VELIKA	Tradicijska uzdužna kuća	Ul. S. Radića 30	profani	E
24/11	VELIKA	Tradicijska kuća i štagalj	Ul. S. Radića 56	profani	E
24/12	VELIKA	Tradicijska zabatna kuća	Šubićeva ul. 3	profani	E
24/13	VELIKA	Tradicijska uzdužna kuća	Ćirakijeva ul.26	profani	E
24/14	VELIKA	Tradicijska zabatna kuća	Ćirakijeva ul. 38	profani	E

24/15	VELIKA	Tradicijska kuća s bunarom	Ul. Tina Ujevića 10	profani	E
24/16	VELIKA	Poklonac	Ugao K.Tomislava i Frankopan	sakralni	E
24/17	VELIKA	Raspelo	Ugao J.Jelačića i Štrosmajerove	sakralni	E
24/18	VELIKA	Raspelo	Ul.hrvatskih branitelja kod br. 60	sakralni	E
24/19	VELIKA	Kapela oproštaja	Groblje, Štrosmajerova ul.	sakralni	E
24/20	VELIKA	Kapelica	Ul. Stjepana Radića	sakralni	E
24/21	VELIKA	Kapelica na malom groblju	Ul. V. Pintara	sakralni	E
24/22	VELIKA	Poklonac sv. Mihovila	Ul. Stjepana Radića	sakralni	E
24/23	VELIKA	Kapelica sv. Antuna	Trg sv. Augustina	sakralni	E
24/24	VELIKA	Raspelo ispred župne crkve	Trg sv. Augustina	sakralni	E
24/25	VELIKA	Raspelo	Cirakijeva ul.	sakralni	E
24/26	VELIKA	Prapovijesno nalazište	Mala Velika	arheološko	E
24/27	VELIKA	Nalazište iz srednjeg brončanog doba	Ul. bana J. Jelačića pokraj zgrade Općine	arheološko	E
24/28	VELIKA	Nalazište iz starijeg željeznog doba	Ul. bana J. Jelačića (okolica željezničke stanice)	arheološko	E
24/29	VELIKA	Arheološko nalazište iz mlađeg željeznog doba	Ul. V. Nazora kod kbr. 14 i 16	arheološko	E
24/30	VELIKA	Antičko nalazište	Produžetak Zvonimirove ul. (Cesta istočno od Radovanačkog brda)	arheološko	E
24/31	VELIKA	Nalazište rimskog novca	Toplice	arheološko	E
24/32	VELIKA	Nalazište kasnosrednjovjekovne keramike	Planinarski dom Lapjak	arheološko	E
24/33	VELIKA	Kasnosrednjovjekovno nalazište	Zgrada Hrvatske elektroprivrede	arheološko	E
24/34	VELIKA	Spomenik domovinskog rata	Ul. Stjepana Radića	memorijalno	E
24/35	VELIKA	Spomenik NOB-a	Ul. bana J. Jelačića	memorijalno	E
24/36	VELIKA	Arheološko nalazište Pliš	k.o. Radovanci, dio k.č. br. 1273/17	arheološko	Z-5754
24/27	VELIKA	Arheološka zona	k.o. Velika, k.č. br. 1895,	arheološko	P-4195

		Svetenica	1896, 1897, 1898, 1899, 1900, 1901, 1976, 1977, 1978, 1979, 1980, 1981, 1982, 1983, 1984, 1985, 1986/1, 1986/2, 1987, 1988, 1989, 1990, 1991, 2001, 2002, 2003, 2004, 2005, 2006/1, 2006/2, 2007, 2008, 2009, 2010, 2011, 2012, 2013, 2014, 2015, 2275		
24/28	VELIKA	Arheološka zona Barakovica	k.o. Velika, k.č. br. 1941, 1942, 1943, 1944, 1945, 1946, 1947, 1948/1, 1948/2, 1949, 1950, 1951, 1952, 1953, 1954, 1955, 1956, 1959, 1960, 1961, 1962, 1963, 1964, 1965, 1966, 1967, 1968, 1969, 1970, dio 2221, dio 2272, 2273, dio 2274	arheološko	P-4196
24/29	VELIKA	Arheološka zona Kamenjača-Kruzi-Lučica-Matislavci	1114, 1115, 1116, 1117, 1118, 1119, 1120, 1121, 1122, 1123, 1124, 1125, 1126, 1127, 1128, 1129, 1130, 1131, 1132, 1133, 1134, 1135, 1136, 1137, 1138, 1139, 1140, 1141, 1142, 1143/1, 1143/2, 1144, 1146, 1147, 1148, 1149/1, 1149/2, 1149/3, 1149/4, 1150, 1151, 1152, 1153, 1154, 1155, 1156, 1157, 1158, 1159, 1160, 1161, 1162, 1163, 1164, 1165, 1166, 1167, 1168, 1169, 1170/1, 1170/2, 1171, 1172, 1173, 1174, 1175, 1176, 1204/2, 1205, 1206, 1207/1, 1207/2, 1208, 1209, 1210/1, 1210/2, 1211/1, 1211/2, 1212, 1213, 1239, 1238, 1237, sve k.o. Radovanci; 2111, 2112, 2113, 2114, 2115, 2116, 2117, 2118/1, 2118/2 2120, 2121, 2122, 2123, 2124, 2125, 2126,	arheološko	P-4186

			2127, 2128, 2129, 2130, 2131, 2132, 2133, 2134, 2135, 2136, 2137, 2138, 2139, 2140/1, 2140/2, 2141, 2157, 2158, 2159, 2160, 2161, 2162, 2163, 2164, 2165, 2166, 2167, 2168, 2169, 2170, 2171, 2172, 2173, 2174, 2175, 2176, 2177, 2178, 2179, 2180, 2181, 2182, 2183, 2184, 2185, 2186, 2187/1, 2187/2, 2188, 2189, 2190, 2191, 2192, 2193, 2194, 2195, 2196, 2197, 2198, 2199, 2200, 2201, 2202, 2203, 2204, 2280, 2282, 2284, 2283, 2281, sve k.o. Velika		
24/30	VELIKA	Srednjovjekovni grad Velika	k.o. Velika 2332	profani	Z-419
25/30	VELIKA	Spomenik u obliku obeliska sa spomen pločom na mjestu ukopa poginulih boraca NOR-a	k.o. Velika 1025/1, 1025/2	memorijalni	Z-2777

OPĆINA KAPTOL

br.	MJESTO	NAZIV adresa/k.o., k.č.br.	VRSTA	STATUS
01/01	ALILOVCI	Arheološko nalazište Krivalje k.o. Alilovci, k.č. br. 642/1, 642/2, 643/1, 643/2, 643/3, 643/4, 644, 645	arheološko	P-4287
01/02	ALILOVCI	Arheološko nalazište Lipje k.o. Alilovci, k.č. br. 75	arheološko	P-4190
01/03	ALILOVCI	Križ na raskrižju u središtu sela	sakralno	L
01/04	ALILOVCI	Zvonara u selu	sakralno	PR
01/05	ALILOVCI	Slika na drvu i raspelo u zvonari	sakralno	L
02/01	BEŠINCI	Križ na raskrižju u SELU	sakralno	L
03/01	ČEŠLJAKOVCI	Poklonac izvan sela (sjeverno)	sakralno	L
03/02	ČEŠLJAKOVCI	Kapela Imena Isusova	sakralno	PR
04/01	DOLJANOVCI	Prapovijesno nalazište	arheološko	E
04/02	DOLJANOVCI	„Pogana gradina“, srednjovjekovno naselje	arheološko	E
04/03	DOLJANOVCI	„Voljevac“, srednjovjekovno nalazište	arheološko	E
05/03	GOLO BRDO	Metalni križ na ulazu u selo	sakralno	L
05/04	GOLO BRDO	Niz javnih bunara	profano	L
05/05	GOLO BRDO	„Topinica“, prapovijesno nalazište	arheološko	E
06/03	KAPTOL	Župna crkva sv. Petra i Pavla	sakralno	Z-394
06/05	KAPTOL	Stari grad Kaptol k.o. Kaptol, k.č.br. 1167	profano- sakralno	Z-395
06/06	KAPTOL	Spomenik u središtu sela	memorijalno	E
06/07	KAPTOL	Župni dvor	sakralno	Z-3697
06/08	KAPTOL	Ambar kraj župnog dvora	etnološki	E
06/09	KAPTOL	Križ u središtu Kaptola	sakralno	L
06/10	KAPTOL	Stara kapela na groblju	sakralno	L
06/11	KAPTOL	Arheološka zona Gradci k.o. Kaptol, k.č. br. 95, 2316, 2323	arheološko	Z-4420
06/12	KAPTOL	Arheološko nalazište Kaptol-Čemernice k.o. Kaptol, k.č. br. 84/2, 776, 777, 778, 779, 775/3, 775/1, 793, 792, 791, 812, 811, 810, 809, 808, 807, 806, 805, 804, 803, 802, 762, 761, 760, 759, 87, 86	arheološko	Z-2778
06/13	KAPTOL	Prapovijesno naselje	arheološko	E
07/01	KOMAROVCI	Kovana ograda na br. 43 i stara kuća	profano	E
09/01	PODGORJE	Kapela sv. Katarine	sakralno	PR
10/01	RAMANOVCI	Kapela i križ u selu	sakralno	L

OPĆINA ČAGLIN

br.	MJESTO	NAZIV adresa/k.o., k.č.br.	VRSTA	STATUS
01/01	ČAGLIN	Crkva sv. E. Gonzage	sakralno	PR
01/02	ČAGLIN	Stambeno-poslovna katnica, Kolodvorska 5	profano	E
01/03	ČAGLIN	Arheološka zona Mednjak k.o. Sapna, k.č. br. 144/1, 525, 524, 523/1, 523/2, 522, 521, 520, 519, 518, 517, 516, 515, 514, 513; k.o. Čaglin, k.č. br. 712/2	arheološko	P-3527
01/04	ČAGLIN	Arheološko nalazište Brdo k.o. Čaglin, k.č. br. 666, dio 845, 708	arheološko	P-3320
01/05	ČAGLIN	Arheološko nalazište Krčevina k.o. Čaglin, k.č. br. 704, 705	arheološko	P-3519
01/06	ČAGLIN	Arheološka zona Dedovac-Glogovac k.o. Čaglin, k.č. br. 179	arheološko	P-3423
01/07	ČAGLIN	Arheološka zona Ivančevac k.o. Čaglin, k.č. br. 702, 701, 700, 699, 698, 697, 696, dio 695, dio 828, 693, 692, 691, 690, 689, 688, dio 687	arheološko	P-3630
03/01	DJEDINA RIJEKA	Raspelo iz 1935.g.	sakralno	E
03/02	DJEDINA RIJEKA	Vatrogasni dom	profano	E
03/03	DJEDINA RIJEKA	Kapela sv. Mihovila	sakralno	PR
03/04	DJEDINA RIJEKA	Zgrada osnovne škole	profano	E
03/05	DJEDINA RIJEKA	Brdska visokoprizemnica k.br.28	profano	E
03/06	DJEDINA RIJEKA	„Krčavina“, paleolitičko i mezolitičko nalazište	arheološko	E
03/07	DJEDINA RIJEKA	„Močarnica“, paleolitičko i mezolitičko nalazište	arheološko	E
03/08	DJEDINA RIJEKA	„Meranae“, prapovijesno nalazište	arheološko	E
03/09	DJEDINA RIJEKA	Antičko nalazište	arheološko	E
03/10	DJEDINA RIJEKA	Ranosrednjovjekovna nekropola	arheološko	E
04/01	DOBRA VODA	Zvonara	sakralno	E
04/02	DOBRA VODA	Raspelo	sakralno	E
04/03	DOBRA VODA	Nadgrobnji spomenik Fađi Miliću, komesaru XXI brigade	memorijalno	R-407
05/01	DOBROGOŠĆE	Popina avlija“, prapovijesno gradinsko naselje	arheološko	E
06/01	DRAGANLUG	„Pilana“, prapovijesno naselje	arheološko	PR
07/01	DUBOKA	Visoka prizemnica	profano	E
07/02	DUBOKA	Zvonara	sakralno	E
07/03	DUBOKA	Memorijalni spomenik	profano	E
07/04	DUBOKA	Prapovijesno naselje	arheološko	E
08/01	IMRIJEVCI	Uzdužna prizemnica br. 34	profano	E
08/02	IMRIJEVCI	Kapela sv. Ivana Krstitelja	sakralno	PR
08/03	IMRIJEVCI	Zabatna kuća br. 21	profano	E
08/04	IMRIJEVCI	Drveno raspelo	sakralno	E
08/05	IMRIJEVCI	„Palačica“ („Polje“), latensko i antičko nalazište	arheološko	PR
08/06	IMRIJEVCI	„Kučiste“, antičko nalazište	arheološko	E
08/07	IMRIJEVCI	„Brazda“, antičko nalazište	arheološko	E

09/01	IVANOVCI	Drveno raspelo	sakralno	E
09/02	IVANOVCI	„Gradina“, prapovijesno nalazište	arheološko	E
12/01	JURKOVAC	Memorijalni spomenik	memorijalno	E
03/01	KNEŽEVAC	Antičko nalazište	arheološko	E
14/01	LATINOVAC	Pravoslavna crkva Velikomučenika Georgija	sakralno	PR
14/02	LATINOVAC	Drveno raspelo	sakralno	E
14/03	LATINOVAC	Memorijalni spomenik	memorijalno	E
14/04	LATINOVAC	Kuća u ključ br.70	profano	E
14/05	LATINOVAC	Raspelo	sakralno	E
14/06	LATINOVAC	Dugačka uzdužna prizemnica u centru sela	profano	E
14/07	LATINOVAC	Prapovijesno nalazište	arheološko	E
14/08	LATINOVAC	Antičko nalazište	arheološko	E
15/01	MIGALOVCI	Raspelo	sakralno	E
15/02	MIGALOVCI	„Turska gradina“, nalazište iz kasnog brončanog doba	arheološko	PR
15/03	MIGALOVCI	Arheološka zona Vojvodine k.o. Ruševo, k.č. br. 1684/1, 1684/2, 1685, 1690, 1691, 1692, 1693, 1694/1, 1694/2, 1695/1a, 1695/1b, 1695/2a, 1695/2b, 1696, 1697/1, 1697/2, 1698, 1699, 1700/1, 1700/2, 1712, 1713, 1714	arheološko	P-3422
16/01	MILANLUG	Kapela Gospe od krunice	sakralno	PR
19/01	NOVA LJESKOVICA	Kapela Duha Svetoga	sakralno	PR
19/02	NOVA LJESKOVICA	Arheološka zona Darkovac k.o. Sapna, k.č. br. 126/1, 126/2	arheološko	P-3424
21/01	PAKA	Pravoslavna crkva sv. Petra i Pavla	sakralno	PR
21/02	PAKA	Kapela sv. Martina	sakralno	PR
21/03	PAKA	Zabatna kuća br. 4	sakralni	E
21/04	PAKA	„Kremenac“, paleolitičko nalazište	arheološko	E
21/05	PAKA	Prapovijesna gradina	arheološko	E
21/06	PAKA	„Salaš“, prapovijesna ostava	arheološko	E
21/07	PAKA	Antičko nalazište	arheološko	E
22/01	RUŠEVO	Crkva Uzašašća Isusovog	sakralno	PR
22/02	RUŠEVO	Zabatna kuća br. 135	profano	E
22/03	RUŠEVO	Zabatna kuća br. 134	profano	E
22/04	RUŠEVO	Zabatna kuća br. 132	profano	E
22/05	RUŠEVO	Uzdužna kuća br. 128	profano	E
22/06	RUŠEVO	Uzdužna kuća br. 113	profano	E
22/07	RUŠEVO	Uzdužna kuća br. 117	profano	E
22/08	RUŠEVO	Uzdužna kuća br. 112	profano	E
22/09	RUŠEVO	Uzdužna kuća br. 35	profano	E
22/10	RUŠEVO	Ostaci židovskog groblja	profano	E
22/11	RUŠEVO	Zgrada općine Ruševo	profano	PR
22/12	RUŠEVO	Paleolitičko nalazište	arheološko	E
22/13	RUŠEVO	„Selište“, paleolitičko i mezolitičko nalazište	arheološko	E
22/14	RUŠEVO	„Baščice“, paleolitičko i mezolitičko nalazište	arheološko	E
22/15	RUŠEVO	„Gregića Bašča“, paleolitičko nalazište	arheološko	E
22/16	RUŠEVO	„Čorin grob“, paleolitičko i mezolitičko nalazište	arheološko	E
22/17	RUŠEVO	„Pušivac“, paleolitičko i mezolitičko nalazište	arheološko	E
22/18	RUŠEVO	„Kamen“, paleolitičko i mezolitičko nalazište	arheološko	E
22/19	RUŠEVO	„Kamenjača“, paleolitičko i mezolitičko nalazište	arheološko	E
22/20	RUŠEVO	„Močnjak“, paleolitičko nalazište	arheološko	E
22/21	RUŠEVO	„Pojatište“, paleolitičko i mezolitičko nalazište	arheološko	E
22/22	RUŠEVO	Neolitičko nalazište izvan sela	arheološko	E
22/23	RUŠEVO	„Jazbine“, neolitičko nalazište	arheološko	E
22/24	RUŠEVO	„Vrčanj“, prapovijesno naselje	arheološko	E
22/25	RUŠEVO	Antičko nalazište	arheološko	E

22/26	RUŠEVO	„Zalazine“, ostaci srednjovjekovnog utvrđenog grada	arheološko	E
22/27	RUŠEVO	„Donja šuma“, srednjovjekovno nalazište	arheološko	E
22/28	RUŠEVO	Arheološko nalazište Selište k.o. Ruševo, k.č. br. 2162/2	arheološko	P-3322
23/01	SAPNA	Uzdužna kuća na početku sela	profano	E
23/02	SAPNA	Zvonara	sakralno	E
23/03	SAPNA	Ambar u dvorištu kuće br. 21	profano	E
23/04	SAPNA	Nalazište starčevačke kulture	arheološko	E
23/05	SAPNA	Antičko nalazište	arheološko	E
23/06	SAPNA	„Trbušnjak“, prapovijesno nalazište	arheološko	E
24/01	SIBOKOVAC	Zvonara	sakralno	E
24/02	SIBOKOVAC	Zabatna kuća br. 16	profano	E
24/03	SIBOKOVAC	Memorijalni spomenik	memorijalno	E
25/01	SOVSKI DOL	Zabatna kuća br. 79	profano	E
25/02	SOVSKI DOL	Zabatna kuća br. 43	profano	E
25/03	SOVSKI DOL	Zabatna kuća	profano	E
25/04	SOVSKI DOL	Kapela sv. Mateja	sakralno	E
25/05	SOVSKI DOL	Uzdužna kuća br. 105	profano	PR
25/06	SOVSKI DOL	“Degman”, paleolitičko i mezolitičko nalazište	arheološko	E
25/07	SOVSKI DOL	“Busnovac”, paleolitičko i mezolitičko nalazište	arheološko	E
26/01	STARA LJESKOVICA	Ostava iz kasnog brončanog doba	arheološko	E
27/01	STARI ZDENKOVAC	Raspelo	sakralno	E
27/02	STARI ZDENKOVAC	Zabatna kuća s uzdužnim trijemom k.br. 35	profano	E
27/03	STARI ZDENKOVAC	“Lenja - njiva”, višeslojno prapovijesno naselje	arheološko	E
30/01	VLATKOVAC	Prapovijesno nalazište iz bakrenog i brončanog doba	arheološko	E
31/01	VUKOJEVICA	„Prosna“, prapovijesno nalazište	arheološko	E
31/02	VUKOJEVICA	Antičko nalazište	arheološko	E

Koordinate OIV objekata

Naziv objekta	E (m) GK zona 6	N (m) GK zona 6	G. dužina (HDKS)	G. širina (HDKS)	E (m) HTRS96	N (m) HTRS96	Nadm. visina (m)	Status objekta
BUČJE (PLETERNICA)	6482950.3	5008988.3	17° 46' 58.3"	45° 13' 30.8"	600342.3	5010255.0	170	Radi
IMRUEVCI	6507960.3	5018223.7	18° 06' 05.5"	45° 18' 30.6"	625180.6	5019955.0	167	Ne radi
KUTJEVO	6491568.9	5030977.9	17° 53' 32.1"	45° 25' 23.8"	608551.8	5032403.8	261	Radi
LUKAČ	6485894.4	5031244.3	17° 49' 11.0"	45° 25' 32.1"	602872.6	5032564.3	220	Ne radi
MIGALOVCI	6501731.5	5020289.2	18° 01' 19.5"	45° 19' 37.7"	618913.3	5021904.6	246	Radi
NOVA LIŠKOVICA	6501987.6	5026404.0	18° 01' 31.4"	45° 22' 55.8"	619055.6	5028023.9	162	Radi
PAKA	6504925.8	5016236.0	18° 03' 46.1"	45° 17' 26.3"	622183.0	5017910.8	210	Ne radi
PAKRAC	6437475.1	5034860.5	17° 12' 01.7"	45° 27' 19.7"	554392.1	5035277.5	240	Radi
PAPUK	6488384.0	5037674.7	17° 51' 05.0"	45° 29' 00.6"	605242.5	5039040.8	789	Radi
POŽEGA	6474435.0	5019758.1	17° 40' 25.9"	45° 19' 18.8"	591627.7	5020865.7	209	Radi
PSUNJ	6448116.5	5027040.6	17° 20' 14.5"	45° 23' 09.5"	565177.2	5027657.4	984	Radi
RUŠEVO	6500052.3	5017863.7	18° 00' 02.4"	45° 18' 19.1"	617279.1	5019447.9	199	Ne radi
SOVSKI DOL	6502733.8	5016938.4	18° 02' 05.5"	45° 17' 49.1"	619977.9	5018572.4	205	Ne radi
VELIKA	6473312.1	5036331.7	17° 39' 31.1"	45° 28' 15.6"	590196.3	5037416.9	434	Radi
VETOVO	6484404.6	5030831.1	17° 48' 02.5"	45° 25' 18.6"	601390.5	5032123.5	249	Ne radi

Stanje od 15.3.2013.



REPUBLIKA HRVATSKA
MINISTARSTVO POLJOPRIVREDE

10000 Zagreb, Ul. grada Vukovara 78, P.P. 1034
Telefon: 61 06 111, Telefax: 61 09 201

KLASA: 350-02/13-01/302
URBROJ: 525-07/0377-13-2
Zagreb, 6. ožujka 2013. godine



POŽEŠKO-SLAVONSKA ŽUPANIJA
POŽEGA

Priloženo	18-03-2013
Ured	Org. j.
Uredbeni broj	Pril. Vrij.

ZAVOD ZA PROSTORNO UREĐENJE
POŽEŠKO-SLAVONSKA ŽUPANIJA

**Upravni odjel za gospodarstvo
i graditeljstvo** 26.03.2013
Org. j.
Pril. Vrij.

**Predmet : Odluka o ciljanim Izmjenama i dopunama Prostornog plana
Požeško-slavonske županije
- planske smjernice i propisani dokumenti - dostavljaju se -**

Na vaš broj :

Klasa : 350-01/12-01/103

Ur.broj : 2177/1-06-06/1-13-5

Od Požega, 20. veljače 2013. godine

Primljeno : 525 - Ministarstvo poljoprivrede: 04. ožujka 2013. godine.

Imajući u vidu, Vaš dopis, dostavljamo Vam - planske smjernice i propisane dokumente, temeljem Zakona o prostornom uređenju i gradnji (" Narodne novine " , br. 76/07.), a sukladno odredbi članka 79., stavka 1 do 4.

Zbog značaja poljoprivrednog zemljišta, za život čovjeka i činjenice, da je zemljište neobnovljivo, Ustav Republike Hrvatske odredio ga je kao dobro od interesa za Republiku, posebice ga štiti i njegovo se korištenje može odvijati pod uvjetima i na način propisan Zakonom o poljoprivrednom zemljištu.

Poljoprivredno zemljište je prvi i osnovni uvjet za poljoprivrednu proizvodnju, iz koje čovjek zadovoljava svoju primarnu potrebu za hranom, a preradom raznih poljoprivrednih proizvoda zadovoljava i niz drugih važnih životnih potreba (Zakon o poljoprivredi, Zakon o ekološkoj proizvodnji poljoprivrednih i prehrambenih proizvoda, Zakon o stočarstvu, Zakon o slatkovodnom ribarstvu, Zakon o morskom ribarstvu, Zakon o hrani i dr.).

Iako je Zakonom uređeno iskorištavanje i zaštita poljoprivrednog zemljišta, ipak je smanjenje njegove površine intenzivno, pa i zabrinjavajuće.

Vrlo važna činjenica, u svezi gubitka površine poljoprivrednog zemljišta, je ta, što je riječ o gubitku kvalitetnog obradivog poljoprivrednog zemljišta, a što je dobrim dijelom posljedica negospodarskog odnosa prema njemu, te izbjegavanje izgradnje na težim terenima i neplodnim zemljištima.

Pregledom dostavljene prostorne - planske dokumentacije, tijekom zadnjih godina, utvrđeno je, da se građevinska područja još uvijek proširuju na uređene komplekse obradivih poljoprivrednih površina (u vlasništvu Republike Hrvatske).

Osnovni bi cilj u budućnosti trebao biti - očuvanje, korištenje i uređenje poljoprivrednog zemljišta, prije svega za poljoprivrednu proizvodnju.

To se može postići jedino usklađivanjem svih interesa u prostoru u sklopu društvenih planova, posebice prostornih.

Imajući u vidu, da je korištenje prostora izvan građevinskog područja namijenjeno prioritetno, a dijelom isključivo, poljoprivredi, s težnjom očuvanja što većih i kontinuiranih površina i prirodnih režima - očuvanja ruralnog (seoskog) prostora, koji predstavlja izvor prirodnog (biološkog - okolišnog, poljoprivrednog) te društvenog (socijalnog - tradicijskog, kulturološkog, povijesnog) bogatstva, odnosno nasljeđa kojeg baštinimo još iz davnih vremena, a trebamo ga brižno održavati i svrsishodno koristiti čuvajući okoliš, kako bi ga skladno razvijali i kako bi bio na korist sadašnjim i budućim pokoljenjima, ovo Ministarstvo, ne podržava proširenje građevinskog područja na poljoprivredno zemljište P1 i P2 kategorije, izuzetak može predstavljati nemogućnost lociranja proširenja građevinskog područja na niže vrijedno poljoprivredno zemljište (što ne uključuje - golf igrališta), ili ono predstavlja nužnu legalizaciju već izgrađenih objekata.

Na temelju odredbi poglavlja IV. Promjena namjene poljoprivrednog zemljišta, Zakona o poljoprivrednom zemljištu („ Narodne novine “ , br. 152/08. , 21/10. i 63/11.) i Zakona o prostornom uređenju i gradnji („ Narodne novine “ , br. 76/07.), te njihovih podzakonskih akata, a imajući pritom u vidu sadržaj, mjerila kartografskih prikaza prostornih planova gdje su obvezni brojevi i grafički prostorni pokazatelji s planskim znakovljem (Poljoprivredne površine ~ P1; P2; P3 i PŠ) ~ Hrvatski centar za poljoprivredu, hranu i selo - Zavod za tlo i očuvanje zemljišta utvrđivati će vrednovanje (bonitriranje) poljoprivrednih zemljišta, samo u postupku izrade prostornih planova, ukoliko ima bitnih promjena u odnosu na postojeće stanje, odnosno pokazatelje na jednom širem području.

Sve površine poljoprivrednog zemljišta u vlasništvu Republike Hrvatske, koje ovim PPU - a mijenjaju namjenu u građevinsko zemljište, moraju biti usklađene sa Programom raspolaganja poljoprivrednim zemljištem u vlasništvu RH, tj. u skladu sa Strategijom gospodarenja poljoprivrednim zemljištem u vlasništvu RH.

Ministarstvo poljoprivrede, temeljem članka 21. stavka 3. Zakona o poljoprivrednom zemljištu („ Narodne novine “ , br. 152/08. , 21/10. i 63/11.) na prijedlog prostornih planova županije i Grada Zagreba, prostornih planova područja posebnih obilježja, te prostornih

planova uređenja općina i grada - daje mišljenje, odnosno suglasnost, te shodno tome - dužni ste - između ostalog - dostaviti ovom Ministarstvu:

1. Kartografske prikaze - novog (prijedlog) građevinskog područja u odnosu na - postojeće - građevinsko područje sa tekstualnim tumačenjem svih izmjena.





REPUBLIKA HRVATSKA
 MINISTARSTVO ZAŠTITE OKOLIŠA
 I PRIRODE
 10000 Zagreb, Ulica Republike Austrije 14
 Tel: 01/ 3717 111 fax: 01/ 4866 100

Uprava za zaštitu prirode
 KLASA: 612-07/13-57/60
 URBROJ: 517-07-2-2-13-3
 Zagreb, 27. ožujka 2013.

ZAVOD ZA PROSTORNO UREĐENJE
 POŽEŠKO-SLAVONSKE ŽUPANIJE
 P O Ž E G A

Prihvaćeno:	22.04.2013.
Klasifikacijski simbol:	Org. j.
Urednik:	Prih.
	Vrij.

POŽEŠKO-SLAVONSKA ŽUPANIJA
 Upravni odjel za gospodarstvo i
 graditeljstvo
 POŽEGA

**PREDMET: Prostorni plan Požeško-slavonske županije – ciljane izmjene i dopune
 -planske smjernice, podaci, uvjeti i mjere zaštite prirode,
 dostavlja se**

Veza vaša KLASA: 350-01/12-01/103
 URBROJ: 2177/1-06-06/1-13-5

Ministarstvo zaštite okoliša i prirode zaprimilo je vaš dopis kojim nas temeljem članka 79. Zakona o prostornom uređenju i gradnji (Narodne novine, br. 76/2007, 38/2009, 55/2011, 90/2011, 50/2012), pozivate na dostavu zahtjeva, podataka i planskih smjernica, potrebnih za izradu Ciljanih izmjena i dopuna Prostornog plana Požeško-slavonska županije te dostavljate Odluku o izradi Ciljanih ID PP Požeško-slavonske županije KLASA: 021-02/12-03/05, URBROJ: 2177/1-05-05/1-12-7 od 21. prosinca 2012. godine.

Uvidom u dokumentaciju koja se čuva u Ministarstvu utvrđeno je da se na području županije dijelom ili u potpunosti nalazi više područja ekološke mreže. Na području požeško-slavonske županije nalazi se i više područja zaštićenih temeljem Zakona o zaštiti prirode dio Parka prirode Papuk, spomenik prirode - stanište tisa na Papuku, značajni krajobraz Sovsko jezero, i tri spomenika parkovne arhitekture: Kutjevo – park oko dvorca, Trenkovo – park oko dvorca i Lipik – lječilišni park. Ministarstvo zaštite okoliša i prirode, Uprava za zaštitu prirode zatražilo je od Državnog zavoda za zaštitu prirode izradu elaborata „Podaci o vrstama, staništima, zaštićenim područjima i područjima ekološke mreže s prijedlogom mjera zaštite“, koji ćemo vam dostaviti naknadno po njegovoj izradi.

Nakon uvida u predmetnu Odluku o izradi Ciljanih izmjena i dopuna PP Požeško-slavonske županije sukladno članku 124. Zakona o zaštiti prirode (Narodne novine, br. 70/2005, 139/2008, 57/2011) Ministarstvo zaštite okoliša i prirode, Uprava za zaštitu prirode utvrđuje slijedeće:

1. prostorni plan treba propisati zaštitu prirode kroz očuvanje biološke i krajobrazne raznolikosti te zaštitu prirodnih vrijednosti, a to su zaštićena područja, zaštićene svojte te zaštićeni minerali i fosili,
2. u cilju očuvanja prirodne biološke raznolikosti treba očuvati postojeće šumske površine, šumske rubove i živice koje se nalaze između obradivih površina, treba izbjegavati

- velike poljoprivredne površine zasijane jednom kulturom, osobito treba štiti područja prirodnih vodotoka, vlažnih livada, travnjaka i sl.,
3. treba očuvati raznolikost staništa na vodotocima (neutvrđene obale, sprudovi, brzaci, slapovi) i povoljnu dinamiku voda (meandriranje, prenošenje i odlaganje nanosa, povremeno prirodno plavljenje rukavaca i dr.)
 4. prilikom zahvata na uređenju i regulaciji vodotoka sa ciljem sprečavanja štetnog djelovanja voda (nastanak bujica, poplava i erozije) treba zahvat planirati na način da se zadrži doprirodno stanje vodotoka, treba izbjegavati betoniranje korita vodotoka a ukoliko takav zahvat neophodan korito obložiti grubo obrađenim kamenom,
 5. u cilju očuvanja krajobraznih vrijednosti planirati građevinska područja i izgradnju koja neće narušiti izgled krajobraza, a osobito treba od izgradnje štiti panoramski vrijedne točke te vrhove uzvisina,
 6. namjene prostora planirati na način da se izbjegne značajan negativan utjecaj pojedine namjene prostora na ciljeve očuvanja i cjelovitost područja ekološke mreže,
 7. prilikom planiranja gospodarskih i drugih zona, proširivanja postojećih građevinskih područja i planiranja zahvata izvan građevinskih područja isto se ne smije planirati na način da njihova izgradnja ima za posljedicu gubitak rijetkih i ugroženih stanišnih tipova, te gubitak staništa strogo zaštićenih biljnih i životinjskih svojti,
 8. pri planiranju gospodarskih djelatnosti, treba osigurati racionalno korištenje neobnovljivih prirodnih dobara, te održivo korištenje obnovljivih prirodnih izvora,
 9. na području Parka prirode Papuk moguće je zadržati postojeća legalna polja za eksploataciju mineralnih sirovina u odobrenim granicama eksploatacijskog polja, ali nije moguće planiranje novih područja namijenjenih istraživanju mineralnih sirovina ili otvaranju novih istražnih prostora i eksploatacijskih polja.
 10. pri planiranju lokacija za korištenje obnovljivih izvora energije posebice sunčeve energije treba prvenstveno poticati postavljanje solarnih panela na postojeće građevine,
 11. smještaj lokacija za korištenje obnovljivih izvora energije planirati na način da se izbjegne značajan negativan utjecaj na ciljeve očuvanja i cjelovitost područja ekološke mreže,
 12. za područja ekološke mreže potrebno je provoditi smjernice za zaštitu ciljeva očuvanja za svako od područja, a koje su propisane Uredbom o proglašenju ekološke mreže,
 13. za planirani zahvat u područje ekološke mreže, koji sam i/ili sa drugim zahvatima može imati značajan utjecaj na ciljeve očuvanja i cjelovitost područja ekološke mreže treba propisati obvezu ocjene prihvatljivosti za ekološku mrežu.

Gore utvrđene planske smjernice, uvjete i mjere zaštite prirode treba na odgovarajući način ugraditi u Ciljane izmjene i dopune Prostornog plana Požeško-slavonske županije.



Dostavlja se:

1. Naslovu
2. U spis predmeta, ovdje



REPUBLIKA HRVATSKA
MINISTARSTVO POLJOPRIVREDE

10000 Zagreb, Ul. grada Vukovara 78, P.P. 1034
Telefon: 61 06 111, Telefax: 61 09 201

Uprava šumarstva, lovstva
i drvne industrije
KLASA: 350-02/13-01/303
URBROJ: 525-11/1068-13-2
Zagreb, 12. ožujka 2013. godine



POŽEŠKO-SLAVONSKA ŽUPANIJA
POŽEGA

Primljeno	28-03-2013	
Klasifikacijska oznaka	Og. 100	
Uredbeni broj	Pril.	Vrij.

POŽEŠKO-SLAVONSKA ŽUPANIJA
Upravni odjel za gospodarstvo i graditeljstvo
Županijska 7, 34 000 Požega

PREDMET: Izmjene i dopune PPP-SŽ

VEZA BROJ: KLASA: 350-01/12-01/103
URBROJ: 2177/1-06-06/1-13-5 od
20. veljače 2013.

ŽUPANJSKI URED ZA PROSTORNO UREĐENJE
POŽEŠKO-SLAVONSKA ŽUPANIJA
POŽEGA

Pril.	27.03.2013	
Vrij.	Orij.	
Uredbeni broj	Pril.	Vrij.

U svezi gore navedenog predmeta ovo Ministarstvo daje planske smjernice kako slijedi:

Šume i šumska zemljišta dobra su od interesa za Republiku Hrvatsku i ispunjavaju gospodarsku, ekološku i društvenu funkciju te imaju znatan utjecaj na kakvoću života stoga je nužno održivo gospodarenje i racionalno korištenje šumskih resursa u suradnji sa svim zainteresiranim stranama (Hrvatske šume d.o.o. i dr.) te je od nacionalnog interesa da sve zainteresirane strane i korisnici zemljišta budu odgovarajuće zastupljeni za vrijeme trajanja procesa prostornog planiranja.

U izradi dokumenata prostornog uređenja koje donosi jedinica lokalne i područne (regionalne) samouprave sudjeluje i Ured državne uprave u županiji, odnosno upravno tijelo Grada Zagreba nadležno za poslove šumarstva. (Zakon o šumama „Narodne novine“, broj 140/05, 82/06, 129/08, 89/10, 124/10, 25/12 i 68/12).

Sukladno članku 37. Zakona o šumama dokumentom prostornog uređenja u šumi ili na šumskom zemljištu može se planirati izgradnja građevina za potrebe poduzetničke zone, infrastrukture, sporta, rekreacije, lova i obrane Republike Hrvatske, vjerske i zdravstvene građevine te područje, mjesto, spomenik i obilježje u svezi povijesnih događaja i osoba, ali samo ako to zbog tehničkih ili ekonomskih uvjeta nije moguće planirati izvan šume, odnosno šumskog zemljišta.

Slijedom gore navedenog, prilikom izrade prostorno planske dokumentacije potrebno je izvršiti valorizaciju šuma i šumskog zemljišta s posebnim naglaskom na planiranje površina građevinskog područja i to:

- izdvojeno građevinsko područje izvan naselja
- izdvojeni dio građevinskog područja naselja
- neizgrađeni dio građevinskog područja, sukladno dolje navedenim smjernicama i uputama:

1. Dokumentom prostornog uređenja maksimalno štititi obraslo šumsko zemljište te zahvate planirati na neobraslom šumskom zemljištu (npr. kamenjara) i zemljištu obraslom početnim ili degradacijskim razvojnim stadijima šumskih sastojina (garizi, šibljaci).
2. Izvršiti valorizaciju na način da se izbjegavaju zahvati u sastojinama gospodarskih jednodobnih šuma (uređajni razredi hrasta lužnjaka 140 godina, hrasta kitnjaka 120 godina, obične bukve 100 godina), sastojine koje su u fazi oplodne sječe, sastojine I i II dobnog razreda, sastojine u kojima je Osnovom ili Programom propisana sanacija ili konverzija. Ukoliko se u gore navedenim sastojinama ipak planira, nastojati da se zahvati izvode u dijelovima površina navedenih sastojina koji su lošije kvalitete, slabijeg zdravstvenog stanja, smanjenog obrasta, sastojine lošijeg i smanjenog prirasta (manjeg od 2%), sastojine slabije drvene zalihe (manje od 300 m³/ha)
3. Prilikom planiranja zahvata izbjegavati usitnjavanje površina obraslih šumom na manje od 1000 m² u svrhu očuvanja stabilnosti i bioraznolikosti šumskog ekosustava.
4. Pri izradi dokumenta prostornog uređenja sukladno Zakonu o šumama valorizirati površine vezane uz gospodarske, zaštitne i šume posebne namjene (šumski sjemenski objekti, šume unutar zaštićenih područja ili prirodnih vrijednosti zaštićene na temelju propisa o zaštiti prirode i šume namijenjene znanstvenim istraživanjima, nastavi, potrebama obrane Republike Hrvatske te potrebama utvrđenim posebnim propisima).
5. U sastojinama zaštitnih šuma koje služe za zaštitu zemljišta, voda, naselja, objekata i druge imovine, dokumentom prostornog uređenja izbjegavati planiranje onih zahvata koji bi ugrozili njihovu zaštitnu ulogu.
6. Dokumentom prostornog uređenja izbjegavati promjenu namjene šuma i šumskog zemljišta ako je ono predviđeno za sadnju višegodišnjih nasada na kojima je odobreno pravo služnosti ili se planira osnivanje služnosti.
7. Prije donošenja akta o proglašenju gospodarske šume zaštitnom ili šumom posebne namjene, tijelo koje je proglašava zaštitnom ili šumom posebne namjene, dužno je pribaviti suglasnost šumoposjednika s mjerama koje ograničavaju njegova prava nad šumom, sukladno Zakonu o šumama.

Naknada na šumi i šumskom zemljištu utvrđuje se: kada se šuma i šumsko zemljište izdvoje iz šumskogospodarskog područja ako to zahtijeva opći interes, pravo na naknadu ima trgovačko društvo „Hrvatske šume“ d.o.o. Zagreb, te vlasnik ili šumoposjednik šume ili šumskog zemljišta, kada se ograničavaju prava u slučajevima proglašenja šume zaštitnom šumom, odnosno šumom s posebnom namjenom. Za zaštitne šume i šume s posebnom namjenom obračunava se naknada za ograničena prava korištenja etata. Pravilnik o utvrđivanju naknade za prenesena i ograničena prava na šumi i šumskom zemljištu („Narodne novine“, broj 105/09. i 98/11.).

8. Kod izrade prostorno planske dokumentacije, u cilju očuvanja stabilnosti šumskog ekosustava, nova eksploatacijska polja planirati vrednujući kriterije iz Uredbe o postupku i mjerilima za osnivanje prava služnosti na šumi i/ili šumskom zemljištu u vlasništvu Republike Hrvatske u svrhu eksploatacije mineralnih sirovina („Narodne novine“, broj 133/07. i 9/11.).

9. Pri prostornom planiranju izvršiti valorizaciju staništa divljih životinja kroz formirana lovišta na tom području na način da se infrastrukturnim i vodnogospodarskim sustavima ne ugrozi slobodna migracija divljači karakteristične za to područje, ne umanjiti bonitet lovišta smanjivanjem površina lovišta ispod 1000 ha na kontinentu i 500 ha na otocima, ili više od 20% površine lovišta ili lovno produktivne površine.

Gore navedene smjernice i upute temelje se na načelu održivog razvoja, potrajnog gospodarenja, očuvanja stabilnosti šumskog ekosustava, ekološke prihvatljivosti i socijalne odgovornosti te im je cilj pomoći u integralnom pristupu kod prostornog planiranja i racionalnog korištenja šuma i šumskog zemljišta.



DOSTAVITI:

1. Naslovu,
2. U spis predmeta



SD ISTRAŽIVANJE I PROIZVODNJA NAFTE I PLINA
Sektor za istraživanje i proizvodnju nafte i plina za JIE

Avenija Većeslava Holjevca 10.
Zagreb 10020

Tel: 385 1 645 0558
Fax: 385 1 645 2522

Naš znak - Re: 50000221-1046/13-094/BK

Datum - Date: 18.03.2013.

PREDMET: Izmjene i dopune Prostornog plana Požeško-slavonske županije
- dostava zahtjeva -

POŽEŠKO-SLAVONSKA ŽUPANIJA

Primij:	26-03-2013
Klasifi:	
Urudž:	Pril. Vrij.

REPUBLIKA HRVATSKA
POŽEŠKO-SLAVONSKA ŽUPANIJA
Upravni odjel za gospodarstvo i UREĐENJE
graditeljstvo

Županijska 7- 34000 POŽEGA	22.04.2013.
	Pril. Vrij.

Na temelju Vašeg poziva, dopis Klasa: 350-01/12-01/103, Ur.broj: 2177/1-06-06/1-13-5 od 20. veljače 2013. godine, dostavljamo Vam svoje zahtjeve (podaci, planske smjernice, propisani dokumenti i posebni uvjeti) iz našeg djelokruga rada, a u svezi izrade Izmjena i dopuna prostornog plana Požeško-slavonske županije.

Na području Požeško-slavonske županije nema posebno odobrenog istražnog prostora. Istraživanje stanja rezervi nafte i plina moguće je na prostoru cijele Županije, a istražni prostori mogu se bez izmjene županijskog plana prenamijeniti u eksploatacijska polja, ukoliko ispunjavaju odgovarajuće propisane zahtjeve te uz uvjet da su u skladu s propisima o rudarstvu i drugim zakonskim aktima.

Na prostoru Vaše županije nalaze se odobrena eksploatacijska polja ugljikovodika (EPU) Kozarice i Janja Lipa.

U grafičkom obliku na karti i digitalno na CD-u, dostavljamo Vam granice odobrenog eksploatacijskog polja ugljikovodika (EPU) Kozarice i Janja Lipa te izgrađene objekte i instalacije unutar administrativnih granica Požeško-slavonske županije.

Instalacije u vlasništvu INA d.d., SD Istraživanje i proizvodnja nafte i plina, na području Požeško-slavonske županije su sljedeće:

- Plinovod DN150/50 Janja Lipa-7 – Janja Lipa-5;
- Elektrovod Janja Lipa-7 – Janja Lipa-5;
- Plinovod DN150/50 Janja Lipa-5 - KS Lipovljani

Naši posebni uvjeti na osnovu propisanih dokumenata, odnose se na zaštitni pojas od 100 m lijevo i desno od naših cjevovoda **unutar kojega je potrebno zatražiti uvjete prilikom bilo kakvih zahvata u tom prostoru**. Posebnim uvjetima određujemo sigurnosne pojaseve oko naših instalacija, a u cilju sigurnosti ljudi i objekata u kojima žive ili borave ljudi. Sigurnosne pojaseve definiramo prilikom izdavanja posebnih uvjeta kod gradnje stabilnih objekata koji nisu u funkciji naših instalacija ili infrastrukturnih instalacija (prometnica, vodovoda, distributivnih ili priključnih plinovoda, kanalizacije, elektro instalacija, telefonskih instalacija i slično).

INA, d.d.

Avenija Većeslava Holjevca 10
10 002 Zagreb p.p. 555
Hrvatska - Croatia
Telefon - Telephone +385(1)6450000
Faks - Fax +385(1)6452100

Predsjednik i članovi Uprave / President and members of the Management Board:
Zoltán Áldott, Niko Dalić, Pál Zoltán Kara, Ivan Krešić, Davor Mayer, Péter Rátatics
Predsjednik Nadzornog odbora / President of the Supervisory Board: Siniša Petrović

Banka - Bank

Privredna banka Zagreb d.d.
Raiffeisenbank Austria d.d. Zagreb
Zagrebačka banka d.d.
Societe Generale-Splitska banka d.d.
OTP banka Hrvatska d.d. Zadar
Hrvatska poštanska banka d.d. Zagreb
Volksbank d.d. Zagreb

Adresa - Address

Račkoga 6, 10000 Zagreb
Petrićeva 59, 10000 Zagreb
Paromirna 2, 10000 Zagreb
R. Boškovića 16, 21000 Split
Domovinskog rata 3, 23000 Zadar
Jurišićeva 4, Zagreb
Varšavska 9, Zagreb

Žiro rač. - Giro acc

2340009-1100022902
2484008-1100619483
2360000-1101303595
2330003-1100204546
2407000-1100152149
2390001-110037076
2503007-1100062183

Trgovački sud u Zagrebu

Commercial Court in Zagreb
MBS: 080000604
Uplaćen temeljni kapital - Paid capital stock
9.000.000,00 kn - HRK
Broj izdanih dionica / Nominalna vrijednost
No. of issued shares / Nominal value
10.000.000 / 900,00 kn - HRK
Matični broj - Reg. No. 3586243
OIB - 27759560625

Zaštitni sigurnosni prostor oko pojedinih građevina i instalacija određen je: **Zakonom o osnovama sigurnosti transporta naftovodima i plinovodima (Sl. list 26/85), Zakonom o rudarstvu (NN 75/09 i 49/11), Pravilnikom o tehničkim normativima pri istraživanju i eksploataciji nafte, zemnih plinova i slojnih voda (Sl. list 43/79) i Pravilnikom o tehničkim uvjetima i normativima za siguran transport tekućih i plinovitih ugljikovodika magistralnim naftovodima i plinovodima te naftovodima i plinovodima za međunarodni transport (Sl. list 26/85).**

U prilogu Vam dostavljamo:

1. CD s ucrtanim eksploatacijskim poljima, izgrađenim objektima i instalacijama INA, d.d., SD istraživanje i proizvodnja nafte i plina, unutar administrativnih granica Požeško-slavonske županije
2. Karta administrativnih granica Požeško-slavonske županije s ucrtanim eksploatacijskim poljima, izgrađenim objektima i instalacijama INA, d.d., SD istraživanje i proizvodnja nafte i plina

Važna napomena:

Slijedom promjena u našoj kompaniji molimo Vas da sve materijale, pozive, upite, zahtjeve i ostalo vezano na izradu prostornih planova kao i izdavanje posebnih uvjeta gradnje, suglasnosti i potvrda, koje se odnose na Segment djelatnosti istraživanje i proizvodnja nafte i plina, a prema **Zakonu o prostornom uređenju i gradnji**, šaljete na adresu:

INA-INDUSTRIJA NAFTE d.d.

SD Istraživanje i proizvodnja nafte i plina

Sektor istraživanja i proizvodnje nafte i plina za Jugoistočnu Europu

Služba za odnose s državnom i lokalnom upravom za IPNP

10020 Zagreb, Av. V. Holjevca 10

Sretno!

Direktor Sektora istraživanja i proizvodnje
nafte i plina za Jugoistočnu Europu



Laslo Farkaš-Višontai, dipl. ing.

Dostaviti:

1. Proizvodna regija Središnja Hrvatska, rukovoditelj, Zoran Bonjaj, dipl.ing.;
2. Služba za odnose s državnom i lokalnom upravom za IPNP, direktor Željko Tremac, dipl.ing.ovdje.

Nakon 1. Odluke o izmjeni i dopuni Odluke o izradi Ciljanih Izmjena i dopuna PPP-SŽ

REPUBLIKA HRVATSKA
VIROVITIČKO-PODRAVSKA ŽUPANIJA
GRAD ORAHOVICA
JEDINSTVENI UPRAVNI ODJEL

KLASA: 350-01/13-01/02
URBROJ: 2189/12-02/01-13-4
Orahovica, 29.04.2013.

POŽEŠKO-SLAVONSKA ŽUPANIJA
POŽEGA

Prilog: no	30-04-2013	
Klasifikacijska oznaka	Org. jed.	
Urudžbeni broj	Pril.	Vrij.

ZAVOD ZA PROSTORNO UREĐENJE
POŽEŠKO-SLAVONSKE ŽUPANIJE
P O Ž E G A

Primljeno	11.06.2013	
Klasifikacijska oznaka	Org. j.	
Urudžbeni broj	Pril.	Vrij.

UPRAVNI ODJEL ZA GOSPODARSTVO I GRADITELJSTVO
POŽEŠKO-SLAVONSKE ŽUPANIJE

PREDMET: Izmjene i dopune PPP-SŽ

Grad Orahovica nema nikakvih zahtjeva na Izmjene i dopune PPP-SŽ koje ste Vi tražili Vašim dopisom KLASA: 350-01/12-01/103, URBROJ: 2177/1-06-06/1-13-5 od 03.04.2013. godine.

S poštovanjem,



PROČELNIK:

Zvonko Nađ, dipl. oec.



KLASA: 350-02/13-01/14
URBROJ: 2189/1-08/1-13-2
Virovitica, 22. travnja 2013.

POŽEŠKO-SLAVONSKA ŽUPANIJA
POŽEGA

Priloženo	24 - 016 - 2013	
Klasifikacijska oznaka	Org. jed.	
Urudžbeni broj	Pril.	Vrij.

ZAVOD ZA PROSTORNO UREĐENJE
POŽEŠKO-SLAVONSKE ŽUPANIJE
POŽEGA

Primljeno	11.06.2013	
Klasifikacijska oznaka	Org. j.	
Urudžbeni broj	Pril.	Vrij.

POŽEŠKO – SLAVONSKA ŽUPANIJA
Upravni odjel za gospodarstvo i graditeljstvo

PREDMET: Izmjene i dopune Prostornog plana Požeško – slavonske županije, poziv za dostavu podataka, dostavlja se

Veza: KLASA: 350-01/12-01/103, URBROJ: 2177/1-06-06/1-13-5 od 03.04.2013.god.

Sukladno vašem zahtjevu KLASA: 350-01/12-01/103, URBROJ: 2177/1-06-06/1-13-5 od 03.04.2013.god. u svezi dostave podataka za izradu Izmjena i dopuna Prostornog plana Požeško – slavonske županije, Upravni odjel za prostorno uređenje, graditeljstvo, komunalne poslove i zaštitu okoliša Virovitičko-podravске županije, nema posebne zahtjeve, niti raspolaže sa podacima koji su od interesa za izradu PP, budući da razlozi izmjena Plana nisu usko povezani sa prostorom i interesima Virovitičko – podravске županije.

Sa poštovanjem,



pročelnica:
Iva Šarić Srzić, dipl.inž.grad.



REPUBLIKA HRVATSKA
BRODSKO-POSAVSKA ŽUPANIJA
OPĆINA PODCRKAVLJE
Načelnik

Trg 108. brigade ZNG br. 11; 35201 Podcrkavlje
tel./fax.035/221-112;221-109
e-mail: opcina-podcrkavlje@sb.t-com.hr
MB 2586975
OIB 39613161208

Klasa: 350-01/13-01/3
Urbroj: 2178/13-02-13-4
Podcrkavlje, 08.04. 2013.

POŽEŠKO - SLAVONSKA ŽUPANIJA
POŽEGA

Prilježeno	TU -04- 2313	
Klasifikacijska oznaka	Org. jed.	
Urudžbeni broj	Pril.	Vrij.

ZAVOD ZA PROSTORNO UREĐENJE
POŽEŠKO-SLAVONSKA ŽUPANIJA
POŽEGA

Prilježeno	22.04.2013	
Klasif.	U. J.	
Urudžb.	Pril.	Vrij.

REPUBLIKA HRVATSKA
POŽEŠKO-SLAVONSKA ŽUPANIJA
UPRAVNI ODJEL ZA GOSPODARSTVO I
GRADITELJSTVO

Predmet: Izmjene i dopune PPP-SŽ

- suglasnost na ciljane izmjene i dopune, dostavlja se

Veza Vaš broj KLASA: 350-01/12-01/103 UR.BROJ: 2177/1-06-06/1-13-5 od 03.04.2013.

U svezi Vašeg zahtjeva pod gornjim brojem Odluke o izradi ciljanih izmjena i dopuna Prostornog plana Požeško-slavonske županije KLASA: 021-02/13-03/03 URBROJ: 2177/1-05-05/1-13-11 od 21. ožujka, 2013., Općina Podcrkavlje nema posebnih zahtjeva na ciljane izmjene i dopune PP jer izmjene i dopune nemaju dodirnih točaka sa PPU Općine Podcrkavlje te dajemo svoju suglasnost na predložene izmjene i dopune PPP-SŽ.

S poštovanjem,



NAČELNIK:
Miroslav Bjelobrk, iur.

Miroslav Bjelobrk



POŽEŠKO-SLAVONSKA ŽUPANIJA
POŽEGA

KLASA: 350-05/13-01/140 ZAVOD ZA PROSTORNO UREĐENJE
URBROJ: 376-10/SV-13-2 (JŠ) POŽEŠKO-SLAVONSKA ŽUPANIJA
Zagreb, 9. travanj 2013. god.

Pril. 1	22.04.2013
Klasifikacijska oznaka	Org. j.
Uredbeni broj	Pril. Vrij.
Upravni odjel za	

Pril. 1	11-04-2313
Klasifikacijska oznaka	Org. jed.
Uredbeni broj	Pril. Vrij.

Republika Hrvatska
Požeško-Slavonska županija
gospodarstvo i graditeljstvo
Županijska 7
34000 Požega

**PREDMET: POŽEŠKO – SLAVONSKA ŽUPANIJA
CILJANE IZMJENE I DOPUNE PPU POŽEŠKO – SLAVONSKE
ŽUPANIJE
zahtjevi – smjernice za izradu**

Veza: Vaš dopis KLASA: 350-01/12-01/103, URBROJ: 2177/1-06-06/1-13-5, od 3. travnja 2013.

Temeljem vašega zahtjeva obavještavamo vas da je prema odredbi čl. 3. Zakona o elektroničkim komunikacijama (Narodne novine br. 73/08, 90/11 i 133/12 u daljnjem tekstu ZEK), elektronička komunikacijska infrastruktura, obavljanje djelatnosti elektroničkih komunikacijskih mreža i usluga, prostorno planiranje, gradnja, održavanje, razvoj i korištenje elektroničkih komunikacijskih mreža, elektroničke komunikacijske infrastrukture i druge povezane opreme te upravljanje i uporaba radiofrekvencijskog spektra, adresnog i brojevnog prostora, kao prirodno ograničenih općih dobara, **od interesa su za Republiku Hrvatsku** i da se prema odredbi iz čl. 25. st. 2. ZEK-a **elektronička komunikacijska infrastruktura mora planirati u dokumentima prostornog uređenja**. Temeljem odredbi čl. 25. st. 3. ZEK-a, Hrvatska agencija za poštu i elektroničke komunikacije (u daljnjem tekstu: HAKOM) u postupku donošenja dokumenata prostornog uređenja donosi prethodno mišljenje kojim se potvrđuje da se dokumentom prostornog uređenja uređuje gradnja elektroničke komunikacijske infrastrukture i druge povezane opreme u skladu s pravilnicima ZEK-a i u skladu s mjerilima razvoja elektroničke komunikacijske infrastrukture i druge povezane opreme koja je propisana Uredbom Vlade Republike Hrvatske (Uredba o mjerilima razvoja elektroničke komunikacijske infrastrukture i druge povezane opreme, Narodne novine br. 131/12). Također, temeljem odredbi iz čl. 25. st. 9. ZEK-a, HAKOM **utvrđuje i izdaje zahtjeve i mišljenja** u postupku izrade i donošenja dokumenata prostornog uređenja.

Sukladno odredbama iz čl. 71. Zakona o prostornom uređenju i gradnji **Prostorni plan uređenja županije** određuje osobito i osnovu gospodarski i okolišno održive razvojne prometne, javne i druge infrastrukture dakle i **elektroničke komunikacijske infrastrukture**.

U skladu s naprijed navedenim zakonskim odredbama predmetni PPU treba sadržavati **smjernice** za izgradnju nove i rekonstrukciju-širenje postojeće elektroničke komunikacijske infrastrukture kako slijedi:

Novu elektroničku komunikacijsku infrastrukturu za pružanje javnih komunikacijskih usluga **putem elektroničkih komunikacijskih vodova**, odrediti **planiranjem koridora** primjenjujući slijedeća načela:

HRVATSKA AGENCIJA ZA POŠTU I ELEKTRONIČKE KOMUNIKACIJE

Roberta Frangeša Mihanovića 9, 10110 Zagreb / OIB: 87950783661 / Tel: (01) 7007 007, Fax: (01) 7007 070 / www.hakom.hr

**POPIS OPERATORA ZA PRUŽANJE ELEKTRONIČKIH KOMUNIKACIJSKIH USLUGA PUTEM ELEKTRONIČKIH
KOMUNIKACIJSKIH VODOVA**

1	B. NET HRVATSKA d.o.o.	Avenija Dubrovnik 16	10000 Zagreb	t: 65 66 160 091 6566 160 f: 65 96 530	infrastruktura@bnet.hr
2	HRVATSKI TELEKOM d.d. Regija 1	Av. Dubrovnik 26	10000 Zagreb	098 200307	Marijana Tudman marijana.tudman@t.ht.hr
	HRVATSKI TELEKOM d.d. Regija 2	Vinkovačka 19	21000 Split	098 320991	Mirela Domazet mirela.domazet@t.ht.hr
	HRVATSKI TELEKOM d.d. Regija 3	Ciottina 17a	51000 Rijeka	098 610610	Milan Matajija milan.matajija@t.ht.hr
	HRVATSKI TELEKOM d.d. Regija 4	K.A. Stepinca 8b	31000 Osijek	098 467457	Mladen Kuhar mladen.kuhar@t.ht.hr
3	METRONET TELEKOMUNIKACIJE d.d.	Ulica grada Vukovara 269 d	10000 Zagreb	t: 63 27 000 f: 63 27 011	sim_dokumentacija@metronet.hr
4	OT-OPTIMA TELEKOM d.d. Regija sjever	Bani 75a, Zagreb	10010 Zagreb	t: 01/ 54 92 310 f: 01/ 54 92 019	Damir Hržina damir.hrzina@optima-telekom.hr
	OT-OPTIMA TELEKOM d.d. Regija jug	Trg Hrvatske bratske zajednice 8/II	21000 Split	021 492830	Željko Parmac zeljko.parmac@optima- telekom.hr
	OT-OPTIMA TELEKOM d.d. Regija zapad	A. Kačića Miošića 13	51000 Rijeka	051 492 711	Alojz Šajma alozj.sajma@optima-telekom.hr
	OT-OPTIMA TELEKOM d.d. Regija istok	Lorenza Jägera 2	31000 Osijek	031 492 931	Željko Pleša zeljko.plesa@optima-telekom.hr

NAPOMENA:Bnet sa svojom mrežom prisutan je u slijedećim županijama:

Grad Zagreb
Zagrebačka županija
Splitsko-dalmatinska županija
Zadarska županija
Osječko-baranjska županija
Primorsko-goranska županija

Ako se objekt gradi u županiji koja nije na popisu tada nije potrebno kontaktirati B.NET HRVATSKA d.o.o.

POPIS KONCESIONARA ZA PRUŽANJE ELEKTRONIČKIH KOMUNIKACIJSKIH USLUGA UZ UPORABU RF SPEKTRA					
	NAZIV KONCESIONARA	ADRESA	KONTAKT OSOBA	TEL/FAX	E-MAIL
1.	TELE2 d.o.o.	Ul. grada Vukovara 269d ZAGREB	MARIJANA GRUBEŠIĆ	tel: 01/ 6328 346 095/ 6328 346	marijana.grubestic@tele2.com
2.	HRVATSKI TELEKOM d.d. Sektor F7.4	Jurišićeva 13 10 000 ZAGREB	Sonja Matković	tel: 01/ 4983 100	sonja.matkovic@t-ht.hr
3.	VIPnet d.o.o.	Vrtni put 1 ZAGREB	DAMIR DIJANIĆ	tel: 021/ 4691 810 091/ 469 1810	d.dijanic@vipnet.hr



REPUBLIKA HRVATSKA
OSJEČKO – BARANJSKA ŽUPANIJA
OSIJEK
UPRAVNI ODJEL ZA PROSTORNO
UREĐENJE, GRADITELJSTVO I
ZAŠTITU OKOLIŠA

Klasa: 350-02/13-01/13
Ur.broj: 2158/1-01-22/42-13-4
Našice, 09. travnja, 2013. god.

POŽEŠKO-SLAVONSKA ŽUPANIJA

15-04-2313		
broj		
klasifikacijska oznaka		
udžbeni broj	Prih.	Vrij.

POŽEŠKO-SLAVONSKA ŽUPANIJA
Upravni odjel za gospodarstvo i graditeljstvo

34000 POŽEGA
Županijska 7

ZAVOD ZA PROSTORNO UREĐENJE
POŽEŠKO-SLAVONSKA ŽUPANIJE
P O Ž E G A

22.04.2013.		
broj		
klasifikacijska oznaka		
udžbeni broj	Prih.	Vrij.

Predmet: Ciljane izmjene i dopune Prostornog plana
Požeško-slavonske županije, obavijest-
dostavlja se.

U vezi s vašim dopisom, zaprimljenim u ovom Upravnom odjelu 09. travnja, 2013. god., kojim tražite zahtjeve za izradu predmetnog Plana sukladno članku 79. važećeg Zakona o prostornom uređenju i gradnji, a prema izmijenjenoj odluci o izradi izmjena i dopuna istog Plana, te nakon uvida u navedenu odluku, izvješćujemo vas da nemamo zahtjeva za izradu predmetnog Plana.

VIŠI SAVJETNIK
Ivica Pintarić, dipl. inž.



ODAŠILJAČI I VEZE d.o.o.

Ulica grada Vukovara 269/d, HR-10 000 Zagreb
tel: +385 1 618 6000, fax: +385 1 618 6100, www.oiv.hr

U Zagrebu, 11. 4. 2013.

Ur. broj: 494540 KR

Vaš znak: Klasa 350-01/12-01/103
Urbroj 2177/1-06-06/1-13-5

POŽEŠKO-SLAVONSKA ŽUPANIJA
Upravni odjel za gospodarstvo i
graditeljstvo
n/r gđa. Branka Kuba, dipl.oec.
Pročelnica

Županijska 7
34000 Požega

PREDMET: Izmjene i dopune PPP-SŽ – poziv na dostavu podataka
- dostavlja se

ZAVOD ZA PROSTORNO UREĐENJE
POŽEŠKO-SLAVONSKOŽUPANIJE

Priloga	22.04.2013.
Vrij.	

Poštovani,

U skladu s Vašim pozivom za dostavu podataka za izmjene i dopune prostornog plana Požeško-slavonske županije, šaljem Vam popis OIV objekata na području županije i popis radijskih koridora koji prolaze preko teritorija županije.

Molimo Vas da ucrtate OIV objekte i radijske koridore mikrovalnih veza prema podacima iz tablica u prilogu.

S poštovanjem,

ODAŠILJAČI I VEZE
d.o.o.
Zagreb: Tigran Vržina, dipl.ing.el.
Direktor Sektora Inženjering

Prilog

- tablica s popisom objekata OIV-a
- tablica s popisom mikrovalnih veza OIV-a



Koordinate OIV objekata

Naziv objekta	E (m)		N (m)		G. dužina (HDKS)		G. širina (HDKS)		E (m)		N (m)		Nadm. visina (m)	Status objekta
	GK zona 6	GK zona 6	GK zona 6	GK zona 6	HDKS	HDKS	HDKS	HDKS	HTRS96	HTRS96	HTRS96	HTRS96		
BUČJE (PLETERNICA)	6482950.3	5008988.3	17° 46' 58.3"	45° 13' 30.8"	600342.3	5010255.0	170	Radi						
IMRJEVCI	6507960.3	5018223.7	18° 06' 05.5"	45° 18' 30.6"	625180.6	5019955.0	167	Ne radi						
KUTJEVO	6491568.9	5030977.9	17° 53' 32.1"	45° 25' 23.8"	608551.8	5032403.8	261	Radi						
LUKAČ	6485894.4	5031244.3	17° 49' 11.0"	45° 25' 32.1"	602872.6	5032564.3	220	Ne radi						
MIGALOVCI	6501731.5	5020289.2	18° 01' 19.5"	45° 19' 37.7"	618913.3	5021904.6	246	Radi						
NOVA LIESKOVICA	6501987.6	5026404.0	18° 01' 31.4"	45° 22' 55.8"	619055.6	5028023.9	162	Radi						
PAKA	6504925.8	5016236.0	18° 03' 46.1"	45° 17' 26.3"	622183.0	5017910.8	210	Ne radi						
PAKRAC	6437475.1	5034860.5	17° 12' 01.7"	45° 27' 19.7"	554392.1	5035277.5	240	Radi						
PAPUK	6488384.0	5037674.7	17° 51' 05.0"	45° 29' 00.6"	605242.5	5039040.8	789	Radi						
POŽEGA	6474435.0	5019758.1	17° 40' 25.9"	45° 19' 18.8"	591627.7	5020865.7	209	Radi						
PSUNJ	6448116.5	5027040.6	17° 20' 14.5"	45° 23' 09.5"	565177.2	5027657.4	984	Radi						
RUŠEVO	6500052.3	5017863.7	18° 00' 02.4"	45° 18' 19.1"	617279.1	5019447.9	199	Ne radi						
SOVSKI DOL	6502733.8	5016938.4	18° 02' 05.5"	45° 17' 49.1"	619977.9	5018572.4	205	Ne radi						
VELIKA	6473312.1	5036331.7	17° 39' 31.1"	45° 28' 15.6"	590196.3	5037416.9	434	Radi						
VETOVO	6484404.6	5030831.1	17° 48' 02.5"	45° 25' 18.6"	601390.5	5032123.5	249	Ne radi						

Stanje od 11.4.2013.


 REPUBLIKA HRVATSKA
 POŽEŠKO – SLAVONSKA ŽUPANIJA


 GRAD KUTJEVO
 GRADONAČELNIK

KLASA: 350-01/13-01/02
 URBROJ: 2177/06-01-13-1
 Kutjevo, 12.04.2013. godine

POŽEŠKO-SLAVONSKA ŽUPANIJA
POŽEGA

Primljeno	15-04-2013	
Klasifikacijska oznaka	Org. jed.	
Uredžbeni broj	Pril.	Vrij.

ZAVOD ZA PROSTORNO UREĐENJE
POŽEŠKO-SLAVONSKA ŽUPANIJA
POŽEGA

Primljeno	22-04-2013	
Klasifikacijska oznaka	Org. jed.	
Uredžbeni broj	Pril.	Vrij.

REPUBLIKA HRVATSKA
 POŽEŠKO-SLAVONSKA ŽUPANIJA
 Upravni odjel za
 gospodarstvo i graditeljstvo
 Županijska 7
 34 000 POŽEGA

PREDMET: Izmjene i dopune PPP-SŽ – planske smjernice

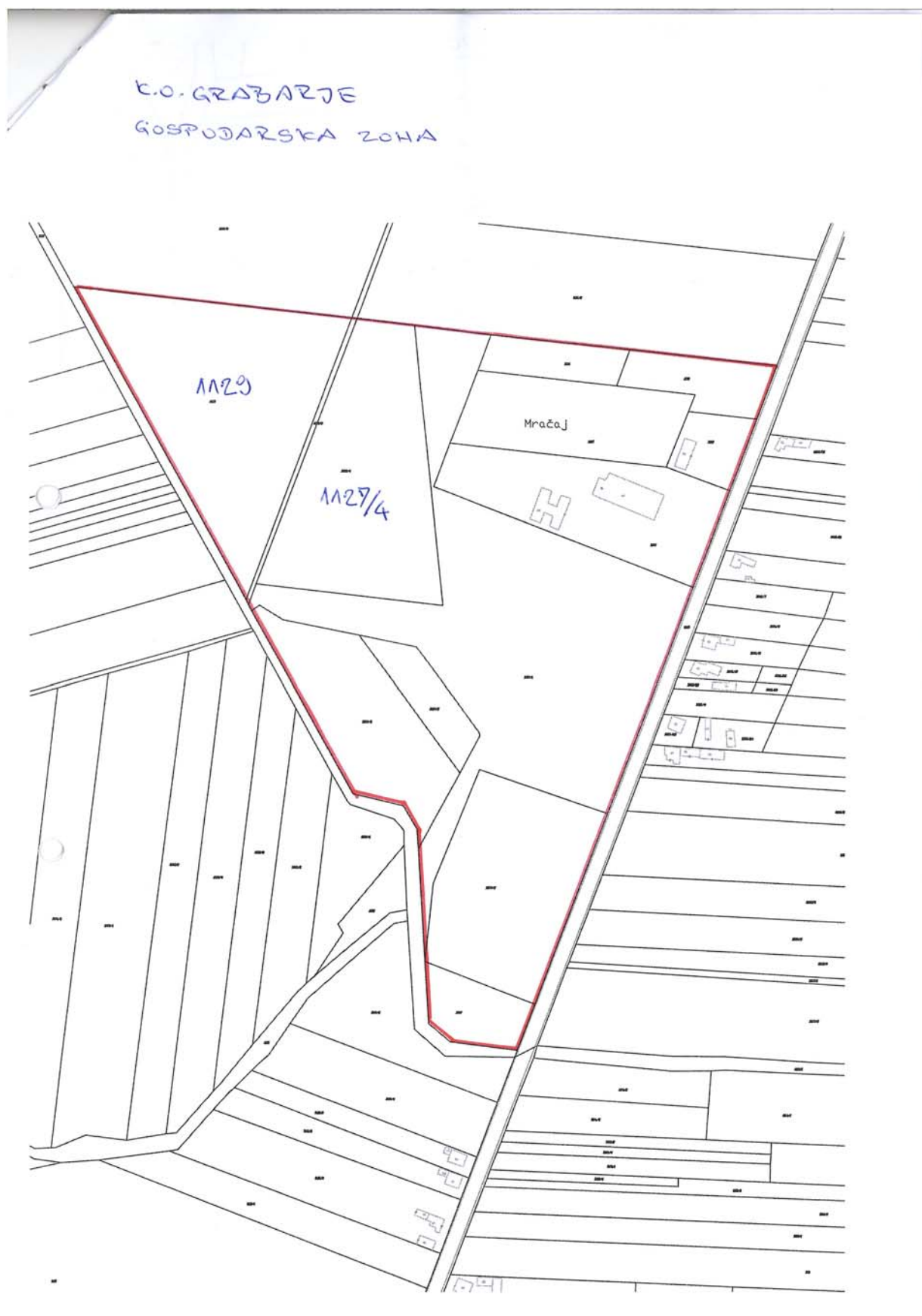
Za izradu Izmjena i dopuna PPP-SŽ dajemo slijedeće smjernice:

1. U Grabarju, gospodarska zona, a na obuhvatu k.č.br. 1129 i 1127/4 k.o. Grabarje planiramo izgradnju objekata turističke namjene, izgradnja bungalova za kampiranje, bazena za kupanje i sportsko rekreacijski tereni. Naznačeno područje je površine cca 3,5 ha, a pokriva eksploatirano područje za ciglarsku glinu. Naznačeno zemljište sada je dio pokriven vodom, a preostali dio je obrastao vrbom i močvaran je. Cijelo područje, visinski gledano je niže od okolnog terena za 10-tak metara, i nije primjenjivo za eksploataciju za gospodarske ni poljoprivredne namjene. U prilogu dopisa dostavljam dkp na kojem je vidljivo naznačeno područje.
2. Za naselje Kutjevo pročistač otpadnih voda predvidjeti na prostoru između k.č.br. 2300/1 i 2307 u k.o. Kutjevo (dkp u prilogu).

S poštovanjem!

gradonačelnik
 I Ivica Nikolić









REPUBLIKA HRVATSKA
MINISTARSTVO OBRANE
ZAGREB

**UPRAVA ZA MATERIJALNE RESURSE
SEKTOR ZA NEKRETNINE, GRADITELJSTVO
I ZAŠTITU OKOLIŠA**

Služba za graditeljstvo i zaštitu okoliša

KLASA: 350-02/13-01/36
URBROJ: 512M3-020201-13-6

Zagreb, 11. travnja 2013.

**POŽEŠKO - SLAVONSKA ŽUPANIJA
POŽEGA**

Priglaseno	16-06-2013	
Klasifikacijska oznaka	Org. jed.	
Urudžbeni broj	Pril.	Vrij.

ZAVOD ZA PROSTORNO UREĐENJE
POŽEŠKO-SLAVONSKA ŽUPANIJE
POŽEGA

Primljeno	22.04.2013.
Klasifikacija	Org. j.
Urudžbeni broj	

POŽEŠKO-SLAVONSKA ŽUPANIJA
Upravni odjel za gospodarstvo i
graditeljstvo
Županijska 7
34000 POŽEGA

**PREDMET: Izmjene i dopune Prostornog plana Požeško-slavonske županije,
- očitovanje, dostavlja se**

**VEZA: Vaš akt:
KLASA:350-01/12-01/103, URBROJ:2177/1-06-06/1-13-5
od 03. travnja 2013.**

Aktom iz veze predmeta zatražena je dostava podataka, planskih smjernica i zahtjeva od važnosti za obranu u svezi Odluke o izmjeni i dopuni Odluke o izradi ciljanih izmjena i dopuna Prostornog plana Požeško-slavonske županije.

Temeljem odredbi članka 18. Zakona o obrani (N.N. broj 33/02, 58/02, 76/07 i 153/09) i Pravilnika o zaštitnim i sigurnosnim zonama vojnih objekata (N.N. broj 175/03), dostavili smo očitovanje KLASA:350-02/13-01/36, URBROJ:512M3-020201-13-4 od 18. ožujka 2013. godine u kojem su navedeni vojni objekti za koje je u postupku izrade ciljanih izmjena i dopuna Prostornog plana Požeško-slavonske županije potrebno utvrditi zone posebne namjene sa zaštitnim i sigurnosnim zonama, a u postupku koji će se provoditi temeljem gore navedene Odluke o izmjeni i dopuni Odluke o izradi ciljanih izmjena i dopuna Prostornog plana Požeško-slavonske županije potrebno je obuhvatiti sve navedene objekte od važnosti za obranu.

Tijekom daljnjeg postupka izrade predmetnog plana potrebno je dostaviti na uvid nacrt prijedloga plana kako bismo se mogli očitovati o eventualnom utjecaju planiranih izmjena i dopuna na područjima od interesa obrane, a na konačni prijedlog plana potrebno je ishoditi mišljenje MORH-a.

SZ
Anić

S poštovanjem,



VODITELJ SLUŽBE

Velimir Anić, dipl. ing. geod.

Dostaviti:
- naslovu
- pismohrana, ovdje

HEP - Operator distribucijskog sustava d.o.o. ELEKTRA POŽEGA

ODJEL ZA RAZVOJ I PRISTUP MREŽI

34000 POŽEGA, PRIMORSKA 2400 ZA PROSTORNO UREĐENJE

TELEFON: POŽEŠKO-SLAVONSKE ŽUPANIJE

TELEFAX:

POŠTA: 34000 POŽEGA

ŽIRO RAČUN:

Ku	ika	Org. j.

22.04.2013

NAŠ BROJ I ZNAK: 402100101/704/13RK

VAŠ BROJ I ZNAK: 2177/1-06-06/1-13-5

PREDMET: Izmjene i dopune PPP-SŽ

DATUM: 15.04.2013.

POŽEŠKO-SLAVONSKA ŽUPANIJA

Prim. broj	17-06-2013
Priloga	Org. j.
Ured. broj	Pril.

REPUBLIKA HRVATSKA

Požeško-slavonska županija
Upravni odjel za gospodarstvo
i graditeljstvo

Županijska 7
34000 POŽEGA

Temeljem Vašeg dopisa, klasa: 350-01/12-01/103, ur.broj: 2177/1-06-06/1-13-5 od 03.travnja 2013. godine vezanog uz izmjene i dopune PPP-SŽ dostavljam Vam sljedeće:

1. Za potrebe energetike, odnosno eventualno priključenje objekata vezanih uz spomenute akumulacije (MA Bistra i Kaptolka) neophodna je izgradnja elektroenergetskih objekata (dalekovoda, trafostanica i niskonaponskih distributivnih mreža). Sama izvedba elektroenergetskih objekata definirati će se za svaku pojedinu lokaciju.
2. U slučaju potrebe za izmicanjem pojedinih elektroenergetskih objekata (dalekovoda, NN mreža i sl.) neophodna je prethodna izgradnja novih elektroenergetskih objekata koji će u cijelosti preuzeti konzum objekata koji se uklanjaju. Sva izmicanja spomenutih objekata, kao i svi troškovi koji su vezani uz te aktivnosti idu na teret podnositelja zahtjeva za izmicanjem.
3. Dalekovodi (elektroenergetski vodovi) koji se izmiču odnosno grade, po potrebi mogu biti u kabelskoj (KDV), odnosno zračnoj (ZDV) izvedbi, a što će biti definirano u sklopu izdavanja uvjeta odnosno prethodne elektroenergetske suglasnosti.
4. Trafostanice se mogu biti u kabelskoj izvedbi (KTS) ili u stupnoj izvedbi (SBTS, ŽSTS ili sl.), a što će biti definirano u sklopu izdavanja uvjeta odnosno prethodne elektroenergetske suglasnosti.
5. Niskonaponska zračna mreža također može biti u zračnoj odnosno kabelskoj izvedbi. Ukoliko se gradi u zračnoj izvedbi, mreža treba biti u izvedbi na betonskim stupovima na koje je ovješten SKS odgovarajućeg presjeka.

Izradio: Ratko Kaučić, inž.

Sa poštovanjem,

Direktor Elektre Požega:
mr.sc. Damir Kovačević

HEP - Operator distribucijskog sustava d.o.o. ZAGREB
DISTRIBUCIJSKO PODRUČJE
ELEKTRA POŽEGA

ČLAN HEP GRUPE

• UPRAVA DRUŠTVA • DIREKTORICA • LJILJANA ČULE

• TRGOVAČKI SUD U ZAGREBU MBS 080434230 • MB 1643991 • OIB 46830600751 UPLAĆEN TEMELJNI KAPITAL 20.000,00 HRK
• www.hep.hr •



REPUBLIKA HRVATSKA
SISAČKO - MOSLAVAČKA ŽUPANIJA
GRAD NOVSKA

Upravni odjel za komunalno gospodarstvo,
 prostorno planiranje, graditeljstvo i zaštitu okoliša

Klasa: 350-02/13-01/08

Urbroj: 2176/04-04-13-02

Novska, 12. 04.2013.

POŽEŠKO SLAVONSKA ŽUPANIJA

Priloženo	18-04-2313
Klasifikacija	jed.
Uredbeni broj	Vrij.

REPUBLIKA HRVATSKA
POŽEŠKO SLAVONSKA ŽUPANIJA
 Upravni odjel za gospodarstvo i
 graditeljstvo

ZAVOD ZA PROSTORNO UREĐENJE
 POŽEŠKO-SLAVONSKA ŽUPANIJA
 POŽEGA

Priloga	22.04.2013
Klasa	Broj. j.
Uredbeni broj	Vrij.

Predmet: Dostava dokumenata prostornog uređenja
 -PPUGN, dostavlja se

Poštovani,

vezano na Vaš dopis (Klasa:350-01/12-01/103 Urbroj:2177/1-06-06/1-13-5) od 03.04.2013.god. dostavljamo vam Prostorni plana uređenja Grada Novske, koji je objavljen u Službenom vjesniku Grada Novske broj 05/2007, 42/2010 i 8/2013.

Osoba za kontakt ispred Grada Novske je Nenad Petrović, djelatnik Upravnog odjela za komunalno gospodarstvo, prostorno planiranje, graditeljstvo i zaštitu okoliša Grada Novske, tel: 044-691-510, e-mail: nenad.petrovic@novska.hr.

S poštovanjem,

VIŠI STRUČNI REFERENT:

Nenad Petrović, ing. grad.



Prilog: 1.PPUGN - CD

Dostaviti: 1. Naslov
 2. Pismohrana

Tel. (044) 691-510

Trg Dr. Franje Tuđmana 2

Fax. (044) 691-518

44330 NOVSKA

plinacro
OPERATOR PLINOVODNA TRANSPORTNOG SUSTAVA d.o.o.

REPUBLIKA HRVATSKA
POŽEŠKO-SLAVONSKA ŽUPANIJA
UPRAVNI ODJEL ZA GOSPODARSTVO
I GRADITELJSTVO

Županijska 7
34 000 Požega

Pr.
Kl.
Ur.

18-06-2013

Org.

plinacro d.o.o. Savska 88A Zagreb
Klasa: PL-13/1453
Datum: 15-04-2013
UR. BR.: 4/1k1-13-2

ZAVOD ZA PROSTORNO UREĐENJE
POŽEŠKO-SLAVONSKOŽUPANIJE
POŽEGA

Primi: 22.04.2013.
Org. j.
Vrij.

PREDMET: Izmjene i dopune Prostornog plana Požeško-slavonske županije
- dostava podataka

Poštovani,

nastavno na Vaš dopis Klasa: 350-01/12-01/103, Ur.broj: 2177/1-06-06/1-13-5 od 03.04.2013. dostavljamo Vam tražene podatke.

Na području obuhvata Požeško-slavonske županije Plinacro d.o.o. upravlja sljedećim magistralnim plinovodima:

1. Magistralni plinovod Slobodnica-Donji Miholjac DN 800/75
2. Magistralni plinovod Nova Kapela-Požega DN 300/50
3. Magistralni plinovod Našice-Slavonski Brod DN 300/50
4. Magistralni plinovod Piljenice-čvor Janja Lipa DN 150/50
5. Magistralni plinovod Lipik-Pakrac DN 150/50
6. Magistralni plinovod Pakrac-Daruvar DN 150/50
7. Magistralni plinovod Piljenice-čvor Janja Lipa DN 150/50
8. Magistralni plinovod čvor Janja Lipa-MRS Dobrovac DN 150
9. Magistralni plinovod MRS Badljevina-MRS Sirać DN 150/50
10. Magistralni plinovod čvor Janja Lipa-MRS Dobrovac DN 150/50
11. Magistralni plinovod Čaglin-Požega DN 150/50
12. Magistralni plinovod Janja Lipa-Lipovljani DN 150/50
13. Magistralni plinovod Dobrovac-Omanovac DN 150/50
14. Magistralni plinovod Slavonski Brod-Našice DN 150/50
15. Odvojni plinovod za MRS Kukunjevac
16. Spojni plinovod za PČ Čaglin

i pratećim nadzemnim objektima (PČ-plinski čvor, MRS-mjerno redukcijaska stanica, BS-blokadna stanica, BIS-blokadno ispuhivačka stanica):

PLINACRO D.O.O., SAVSKA 88A • 10 000 ZAGREB • HRVATSKA
(TEL) +385 1 6301777 • (FAX) +385 1 6301724
UPISANO U SUDSKI REGISTAR TRGOVAČKOG SUDA U ZAGREBU
POD MBS: 080304171; OIB 69401829750;
ŽIRO-RAČUN KOD PRIVREDNE BANKE ZAGREB D.D. BROJ: 2340009-1100225794;
IBAN: HR8323400091100225794; SWIFT: PBZGHR2X
UPRAVA: MARIN ZOVKO, RADOVAN CVEK, RATIMIR OREŠKOVIĆ
PLINACRO@PLINACRO.HR

PČ Čaglin, PČ Janja Lipa, MRS Pakračka Poljana, MRS Dobrovac, MRS Pakrac II, MRS Ferovac, MRS Kukunjevac, MRS Brezine, MRS Badljevinina, MRS Gaj, MRS Požega, MRS Pakrac I, BS Ratkovicica, BS Pleternica, BS-2 Čaglin, BS Blacko, BIS Ferovac, BIS Badljevinina.

Područjem Požeško-slavonske županije prolazi dio magistralnog plinovoda Kutina-Dobrovac DN 200/50 koji je trenutno u izgradnji, a završetak radova predviđen je za siječanj 2014.g.

Planom razvođa plinskoga transportnog ustava Republike Hrvatske 2011.-2015. predviđena je izgradnja magistralnog plinovoda Omanovac-Daruvar DN 200/50, u koridoru postojećeg plinovoda Pakrac-Daruvar DN 150/50.

Postojeće i planirane objekte potrebno je prikazati u odgovarajućim kartografskim prikazima predmetnog prostornog plana u skladu s podacima koje Vam dostavljamo u prilogu (dwg datoteka, georeferencirani, vektorski podaci).

U tekstualni dio («Odredbe za provođenje») potrebno je uvrstiti zaštićeni pojas plinovoda (30 m lijevo i desno od osi plinovoda) i obaveze koje proizlaze iz Čl. 9. Pravilnika o tehničkim uvjetima i normativima za siguran transport tekućih i plinovitih ugljikovodika magistralnim naftovodima i plinovodima te naftovodima i plinovodima za međunarodni transport (Sl. list, br. 26/85).

S poštovanjem,

direktorica Sektora korporativnog
upravljanja

Jasna Vrbanić, dipl.iur.

plinacro
d.o.o. • Zagreb
25

Prilog: - CD-kao u tekstu



JAVNA USTANOVA
ZAVOD ZA PROSTORNO UREĐENJE
SISAČKO-MOSLAVAČKE ŽUPANIJE
Trg bana Josipa Jelačića 6,
44 000 Sisak, p.p. 90
tel. 044/ 521-008, fax. 044/ 521-023

Klasa: 023-01/13-01/01
Urbroj: 2176-120-13-37
Sisak, 10. travanj 2013.

POŽEŠKO-SLAVONSKA ŽUPANIJA POŽEGA		
Primljeno:	17. 04. 2013.	
Klasifikacija:	023-01/13-01/01	
Uredbeni broj:	Pril.	Vrij.

ZAVOD ZA PROSTORNO UREĐENJE POŽEŠKO-SLAVONSKOŽUPANIJE POŽEGA		
Primljeno:	22. 04. 2013.	
Klasifikacija:	Org. j.	
Uredbeni broj:	Vrij.	

REPUBLIKA HRVATSKA
POŽEŠKO-SLAVONSKA ŽUPANIJA
UPRAVNI ODJEL ZA
GOSPODARSTVO I GRADITELJSTVO

Predmet: Izmjene i dopune PPP-SŽ- poziv na dostavu

Veza Vaš broj:
Klasa: 350-01/12-01/103
Urbroj: 2177/1-06-06/1-13-5
od 03.04.2013.

Temeljem Vašeg poziva za dostavu podataka, obavještavamo Vas da se isti zahtjevi koje smo Vam dostavili dopisom Klasa: 023-01/13-01/01, urbroj: 2176-120-13-23, od 5. ožujka 2013. odnose i na točke izmjene navedene u Odluci o izmjeni i dopuni Odluke o izradi ciljanih Izmjena i dopuna Prostornog plana Požeško-slavonske županije, te da drugih posebnih zahtjeva nemamo.

S poštovanjem,

v.d. ravnatelja Zavoda za prostorno uređenje:

Zdenko Sešo, dipl. ing. građ.



Dostaviti: 1. Naslov
2. Spis
3. Arhiva



REPUBLIKA HRVATSKA
MINISTARSTVO KULTURE
UPRAVA ZA ZAŠTITU KULTURNE BAŠTINE
KONZERVATORSKI ODJEL U POŽEGI

Tel./Fax: 034/271-651; 273-362
Fax: 034/312-894

Klasa: 612-08/13-10/0102
Urbroj: 532-04-08/9-13-4
Požega, 12. travnja 2013. god.

PRIMLJENO		19-04-2013	
Priloga		Org. jed.	
Pril.	Vrij.		

ZAVOD ZA PROSTORNO UREĐENJE
POŽEŠKO-SLAVONSKE ŽUPANIJE

Priloga	22.04.2013.
Klasifikacijska oznaka	
Uredbeni broj	

REPUBLIKA HRVATSKA
POŽEŠKO-SLAVONSKA ŽUPANIJA
Upravni odjel za gospodarstvo i graditeljstvo
Županijska 7, Požega
n/r pročelnice, gospođe Branke Kuba

**PREDMET: Odluka o izmjeni i dopuni Odluke o izradi ciljanih Izmjena i dopuna
Prostornog plana Požeško-slavonske županije i poziv na dostavu podataka
- očitovanje**

Vezano uz Vaše traženje, Klasa: 350-01/12-01/103, Urbroj: 2177/1-06-06/1-13-5, od 03. travnja 2013. god., koji se odnosi na predmetno, izjavljujemo da u svemu ostaju na snazi konzervatorske smjernice, Klasa: 612-08/13-10/0102, Urbroj: 532-04-08/3-13-2, od 18. ožujka ove god., te da nemamo dodatnih smjernica, podataka niti primjedbi.

S poštovanjem,

Stručni suradnik - konzervator:

V. Ciganović
Viktorija Ciganović, dipl. arheolog



Pročelnik:

Z. Španiček
dr. sc. Zarko Španiček



REPUBLIKA HRVATSKA
MINISTARSTVO ZAŠTITE OKOLIŠA
I PRIRODE

10000 Zagreb, Ulica Republike Austrije 14
Tel: 01/ 3717 111 fax: 01/ 4866 100

Uprava za zaštitu prirode
KLASA: 612-07/13-57/60
URBROJ: 517-07-2-2-13-5
Zagreb, 11. travnja 2013.

POŽEŠKO-SLAVONSKA ŽUPANIJA
POŽEGA

Priloženo	19 -RŠ- 2313
Klasifikacijska oznaka	Org. jed.
Upr. područje	Pril. Vrij.

ZAVOD ZA PROSTORNO UREĐENJE
POŽEŠKO-SLAVONSKOŽUPANIJE
POŽEGA

Primijak	22.04.2013
Klasifikacijska oznaka	Org. j.
Upr. područje	Vrij.

POŽEŠKO-SLAVONSKA ŽUPANIJA
Upravni odjel za gospodarstvo i
graditeljstvo
POŽEGA

PREDMET: Prostorni plan Požeško-slavonske županije – ciljane izmjene i dopune
-obavijest, dostavlja se

Veza vaša **KLASA: 350-01/12-01/103**
URBROJ: 2177/1-06-06/1-13-5

Ministarstvo zaštite okoliša i prirode zaprimilo je vaš dopis kojim nas temeljem članka 79. Zakona o prostornom uređenju i gradnji (Narodne novine, br. 76/2007, 38/2009, 55/2011, 90/2011, 50/2012), pozivate na dostavu zahtjeva, podataka i planskih smjernica, potrebnih za izradu Ciljanih izmjena i dopuna Prostornog plana Požeško-slavonske županije te dostavljate Odluku o izmjeni i dopuni Odluke o izradi Ciljanih ID PP Požeško-slavonske županije, KLASA: 021-02/12-03/03, URBROJ: 2177/1-05-05/1-13-11 od 21. ožujka 2013. godine.

Uvidom u dokumentaciju koja se čuva u Ministarstvu utvrđeno je da je Ministarstvo zaštite okoliša i prirode, Uprava za zaštitu prirode dopisom, KLASA: 612-07/13-57/60, URBROJ: 517-07-2-2-13-3 od 27. ožujka 2013. godine, dostavila planske smjernice, podatke i uvjete i mjere zaštite prirode.

Ovim putem obavještavamo vas da nakon uvida u gore navedenu Odluku o izmjeni i dopuni Odluke o izradi ciljanih ID PP Požeško-slavonske županije nemamo dodatnih zahtjeva već treba na odgovarajući način primijeniti i ugraditi ranije dane planske smjernice, podatke i uvjete i mjere zaštite prirode.



Dostavlja se:
1. Naslovu
2. U spis predmeta, ovdje



REPUBLIKA HRVATSKA
 MINISTARSTVO ZAŠTITE OKOLIŠA
 I PRIRODE
 10000 Zagreb, Ulica Republike Austrije 14
 Tel: 01/3717 111 fax: 01/4866 100

Uprava za zaštitu prirode
 KLASA: 612-07/13-57/60
 URBROJ: 517-07-2-2-13-7
 Zagreb, 30. travnja 2013.

POŽEŠKO-SLAVONSKA ŽUPANIJA
POŽEGA

Priloga	- 6 -05- 2013	
Klasifikacijska oznaka	Org. jed.	
Urudžbeni broj	Pril.	Vrij.

POŽEŠKO-SLAVONSKA ŽUPANIJA
 Upravni odjel za gospodarstvo i
 graditeljstvo
POŽEGA

PREDMET: Izmjene i dopune PP Požeško-slavonske županije
 - dostava elaborata DZZP-a

Veza vaša KLASA: 350-01/12-01/103
 URBROJ: 2117/1-06-06/1-13-5

Sukladno dopisu Ministarstva zaštite okoliša i prirode, Uprave za zaštitu prirode KLASA: 612-07/13-57/60, URBROJ: 517-07-2-2-13-3 od 27. ožujka 2013. godine kojim su dane planske smjernice, podaci i uvjeti i mjere zaštite prirode potrebni za izradu Izmjena i dopuna Prostornog plana Požeško-slavonske županije, u prilogu vam dostavljamo, u analognom i elektronskom obliku, stručni elaborat „Podaci o vrstama, staništima i područjima ekološke mreže RH s prijedlogom mjera zaštite za potrebe izrade Izmjena i dopuna Prostornog plana Požeško-slavonske županije“, koji je izradio Državni zavod za zaštitu prirode.

Napominjemo da je gore navedene zahtjeve i podatke dostavljene uz isti dopis potrebno, na odgovarajući način, ugraditi u Izmjene i dopune Prostornog plana Požeško-slavonske županije.



Privitak: 1. Stručni elaborat „Podaci o vrstama, staništima i područjima ekološke mreže RH s prijedlogom mjera zaštite“

Dostavlja se: **1. Naslovu**
2. U spis predmeta, ovdje

ZAVOD ZA PROSTORNO UREĐENJE
 POŽEŠKO-SLAVONSKA ŽUPANIJE
 P O Ž E G A

Priloga	11.06.2013	
Klasifikacijska oznaka	Org. j.	
Urudžbeni broj	Pril.	Vrij.

1/1



**Podaci o vrstama, staništima, zaštićenim i evidentiranim područjima,
područjima Ekološke mreže RH i potencijalnim područjima europske ekološke
mreže Natura 2000 s prijedlogom mjera zaštite za potrebe
izmjena i dopuna Prostornog plana uređenja Požeško-slavonske županije**





Državni zavod
za zaštitu prirode

**Podaci o vrstama, staništima, zaštićenim i evidentiranim područjima,
područjima Ekološke mreže RH i potencijalnim područjima europske ekološke
mreže Natura 2000 s prijedlogom mjera zaštite za potrebe
izmjena i dopuna Prostornog plana uređenja Požeško-slavonske županije**

 RAVNATELJ
Dr.sc. *Marija Franković*

Klasa: 612-07/13-23/32

Urbroj: 366-07-4-13-2

Zagreb, travanj 2013.

SADRŽAJ

1. <u>UVOD</u>	204
2. <u>OBILJEŽJA PODRUČJA SA STANOVIŠTA ZAŠTITE PRIRODE</u>	205
2.1. <u>ZAŠTIĆENE I UGROŽENE VRSTE</u>	205
2.2. <u>UGROŽENA I RIJETKA STANIŠTA</u>	224
2.3. <u>ZAŠTIĆENA I EVIDENTIRANA PODRUČJA</u>	232
2.4. <u>PODRUČJA EKOLOŠKE MREŽE RH</u>	235
2.5. <u>POTENCIJALNA PODRUČJA EUROPSKE EKOLOŠKE MREŽE NATURA 2000</u>	237
2.6. <u>POSEBNE SMJERNICE ZA ZAŠTITU PRIRODNIH VRIJEDNOSTI</u>	240
3. <u>IZVORI PODATAKA</u>	243
4. <u>PRILOZI</u>	244

UVOD

Ministarstvo zaštite okoliša i prirode (Uprava za zaštitu prirode) zatražilo je 09.04.2013. godine od Državnog zavoda za zaštitu prirode podatke o vrstama, staništima, zaštićenim i evidentiranim područjima, područjima ekološke mreže RH i potencijalnim područjima europske ekološke mreže Natura 2000 za potrebe Ciljanih izmjena i dopuna Prostornog plana uređenja Požeško-slavonske županije (Klasa: 612-07/13-57/60, Urbroj: 517-07-2-2-13-2, od 27.03.2013. godine).

Podaci se dostavljaju Ministarstvu zaštite okoliša i prirode (Upravi za zaštitu prirode) u cilju utvrđivanja uvjeta zaštite prirode koje je potrebno ugraditi u Ciljane izmjene i dopune Prostornog plana uređenja Požeško-slavonske županije.

S obzirom na skori pristup Republike Hrvatske Europskoj uniji, ova stručna podloga sadrži i tekstualni i kartografski prikaz potencijalnih područja europske ekološke mreže Natura 2000 koja je definirao Državni zavod za zaštitu prirode (Prijedlog ekološke mreže Natura 2000 - stručna podloga, Zagreb, studeni 2012.).

OBIJEŽJA PODRUČJA SA STANOVIŠTA ZAŠTITE PRIRODE

ZAŠTIĆENE I UGROŽENE VRSTE

Nacionalni propisi

Zaštita prirode u Hrvatskoj regulirana je Zakonom o zaštiti prirode (Narodne novine br. 70/05, 139/08, 57/11). Prema Zakonu o zaštiti prirode, ugrožene divlje svojte (vrste i podvrste) proglašavaju se **strogo zaštićenima** ili **zaštićenima**. Popis navedenih divljih svojti utvrđen je **Pravilnikom o proglašavanju divljih svojti zaštićenim i strogo zaštićenim** (Narodne novine br. 99/09).

Prema članku 97. Zakona o zaštiti prirode (Narodne novine br. 70/05, 139/08, 57/11) zabranjeno je branje, skupljanje, uništavanje, sječa ili iskopavanje samoniklih **strogo zaštićenih biljaka i gljiva**, te držanje i trgovina samoniklim strogo zaštićenim biljkama i gljivama. **Strogo zaštićene životinje** zabranjeno je namjerno hvatati, držati i/ili ubijati, namjerno oštećivati ili uništavati njihove razvojne oblike, gnijezda ili legla, te područja njihova razmnožavanja ili odmaranja, namjerno uznemiravati, naročito u vrijeme razmnožavanja, podizanja mladih, migracije i hibernacije, ako bi uznemiravanje bilo značajno u odnosu na ciljeve zaštite, namjerno uništavati ili uzimati jaja iz prirode ili držati prazna jaja, prikrivati, držati, uzgajati, trgovati, uvoziti, izvoziti, prevoziti i otuđivati ili na bilo koji način pribavljati i preparirati. Zaštitu uživaju i samonikle biljke i gljive, te divlje životinje koje se nalaze u nacionalnom parku, strogom rezervatu, te u posebnom rezervatu ako se radi o samoniklim biljkama, gljivama, te divljim životinjama radi kojih je područje primarno zaštićeno, kao i sve podzemne životinje, i kad nisu zaštićene kao pojedine svojte, ako aktom o zaštiti toga područja za pojedinu vrstu nije drugačije određeno. Nenamjerno hvatanje i/ili ubijanje strogo zaštićenih životinja prijavljuje se ministarstvu nadležnom za poslove zaštite prirode. Navedeno ministarstvo vodi evidenciju o nenamjerno uhvaćenim i/ili ubijenim strogo zaštićenim životinjama, te odlučuje o zaštitnim mjerama u cilju sprječavanja negativnog utjecaja na pojedine vrste.

Korištenje **zaštićenih divljih svojti** dopušteno je na način i u količini da se njihove populacije na državnoj ili na lokalnoj razini ne dovedu u opasnost, sukladno članku 94. Zakona o zaštiti prirode (Narodne novine br. 70/05, 139/08, 57/11). Ministar nadležan za zaštitu prirode i ministar nadležan za poljoprivredu, šumarstvo, lovstvo, morsko i slatkovodno ribarstvo te vodno gospodarstvo, svaki u svom djelokrugu, propisuju mjere zaštite zaštićenih divljih svojti koje obuhvaćaju: sezonsku zabranu korištenja i druga ograničenja korištenja populacija, privremenu ili lokalnu zabranu korištenja radi obnove populacija na zadovoljavajuću razinu i/ili reguliranje trgovine, držanja radi trgovine i transporta radi trgovine živih i mrtvih primjeraka. Ministarstvo nadležno za poslove zaštite prirode vodi evidenciju o načinu i količini korištenja zaštićenih divljih svojti radi utvrđivanja i praćenja stanja populacija. Ako se utvrdi da je zbog korištenja zaštićena divlja svojta ugrožena, ministar može donijeti naredbu kojom zabranjuje ili ograničava korištenje te svojte.

Crvene knjige

Crvene knjige ugroženih vrsta objedinjuju podatke o onim svojstama (vrstama ili podvrstama) koje se smatraju ugroženima temeljem znanstvene procjene prema međunarodnim kriterijima koje je postavila međunarodna unija za zaštitu prirode IUCN. Te se vrste upisuju na tzv. Crveni popis, a detaljno obrađuju u crvenim knjigama. Crvene knjige za pojedine skupine ugroženih vrsta Hrvatske izradili su kompetentni stručnjaci, te predstavljaju temelj za zakonsku zaštitu vrsta. Crveni popis obuhvaća vrste s visokim stupnjem ugroženosti, odnosno za koje se smatra da su pred izumiranjem (CR – kritično ugrožene, EN – ugrožene i V – osjetljive) te vrste koje bi mogle postati ugrožene ukoliko se ne poduzmu zaštitne mjere (NT – niskorizične i LC – najmanje zabrinjavajuće), kao i vrste koje se radi nedostatka podataka ne mogu svrstati u neku od navedenih kategorija DD – nedovoljno poznate).

Zaštićene i ugrožene vrste na području Požeško-slavonske županije

Iako ne postoji cjelovita inventarizacija ovog područja, prema dostupnim podacima iz crvenih knjiga ugroženih vrsta Hrvatske te postojećih znanstvenih i stručnih studija, na ovom području stalno ili povremeno živi niz ugroženih i zaštićenih vrsta. Osim niže navedenih, važne vrste ostale faune kao i flore iskazane su u smislu ciljeva očuvanja područja ekološke mreže (područja Ekološke mreže RH odnosno potencijalnih područja europske ekološke mreže Natura 2000).

Ovdje treba istaknuti kako je na području (ovim izmjenama i dopunama Prostornog plana Požeško-slavonske županije) **planirane retencije Basamac** temeljem opažanja (M. Tomašević, 1997.) evidentirano nalazište **kritično ugrožene vrste flore pješčani dvornik - *Polygonum arenarium* Waldst. et Kit.** (vidi Sliku 1.).

Iako se radi o nepotpuno sigurnom (dvojbena) nalazu, potrebno je imati u vidu ovu činjenicu u postupku daljnjeg (detaljnijeg) planiranja navedene retencije te u suradnji s Državnim zavodom za zaštitu prirode i nadležnom županijskom javnom ustanovom zaštite prirode utvrditi trenutno stanje nalazišta.



Slika 1. Lokacija nalazišta kritično ugroženog pješčanog dvornika (*Polygonum arenarium* Waldst. et Kit.) kod planirane retencije Basamac

Sisavci

Prema *Crvenoj knjizi ugroženih sisavaca Hrvatske*, područje Požeško-slavonske županije je stvarno ili potencijalno područje rasprostranjenosti većeg broja ugroženih i/ili zaštićenih vrsta sisavaca. Uz tablicu s popisom zaštićenih i strogo zaštićenih vrsta koje su ovdje rasprostranjene, za one najugroženije (pred izumiranjem – u kategorijama CR, EN i VU) navedeni su i osnovni podaci.

Tablica 1. Ugrožene vrste sisavaca na području Požeško-slavonske županije (SZ – strogo zaštićena svojta, Z – zaštićena svojta; RE – regionalno izumrla svojta, CR - kritično ugrožena, EN – ugrožena, VU – rizična, NT – potencijalno ugrožena, LC – najmanje zabrinjavajuća, DD – vjerojatno ugrožena, ZZP – Zakon o zaštiti prirode Narodne novine br. 70/05, 139/08, 57/11)

Znanstveno ime vrste	Hrvatsko ime vrste	Regionalna kategorija ugroženosti	Zaštita po ZZP	Dodatak II Direktive o staništima
<i>Barbastella barbastellus</i> *	širokouhi mračnjak	DD	SZ	✓
<i>Castor fiber</i>	dabar	NT	Z	✓
<i>Glis glis</i>	sivi puh	LC	SZ sj. od Save Z juž od Save	
<i>Lepus europaeus</i>	europski zec	NT	Z	
<i>Lutra lutra</i>	vidra	DD	SZ	✓
<i>Micromys minutus</i>	patuljasti miš	NT	Z	
<i>Miniopterus schreibersi</i>	dugokrili pršnjak	EN	SZ	✓
<i>Muscardinus avellanarius</i>	puh orašar	NT	SZ	
<i>Myotis bechsteinii</i>	velikouhi šišmiš	VU	SZ	✓
<i>Myotis dasycneme</i>	močvarni šišmiš	DD	SZ	✓
<i>Myotis emarginatus</i>	riđi šišmiš	NT	SZ	✓
<i>Myotis myotis</i>	veliki šišmiš	NT	SZ	✓
<i>Neomys anomalus</i>	močvarna rovka	NT	Z	
<i>Nyctalus leisleri</i>	mali večernjak	NT	SZ	
<i>Plecotus austriacus</i> *	sivi dugoušan	EN	SZ	
<i>Rhinolophus euryale</i>	južni potkovnjak	VU	SZ	✓
<i>Rhinolophus ferrumequinum</i>	veliki potkovnjak	NT	SZ	✓
<i>Rhinolophus hipposideros</i>	mali potkovnjak	NT	SZ	✓
<i>Sciurus vulgaris</i>	vjeverica	NT	Z	

* potencijalno područje rasprostranjenja

Od navedenih sisavaca, ističu se vrste navedene na Dodatku II Direktive o staništima odnosno vrste za koje je potrebno odrediti tzv. *Posebna područja zaštite* (SAC – *Special Area of Conservation*).

Od ugroženih vrsta izdvajamo slijedeće najugroženije vrste:

dugokrili pršnjak (*Miniopterus schreibersi*)

Kategorija ugroženosti: EN – ugrožena svojta

Ekologija: Poglavitito špiljska vrsta, ali je nađen i u rudnicima te napuštenim podrumima. Često mijenja skloništa, i ljeti i zimi. Povremeno se pri migraciji kolonije zadržavaju i na tavanima kuća i krovštima crkava. Lovi visoko u zraku, iznad šuma i polja.

Razlozi ugroženosti: Vrlo je osjetljiv na uznemirivanje, ali i na postavljanje željeznih rešetaka na vrata u špiljama. Ugrožen je vjerojatno i upotrebom pesticida, kao u sjevernijem dijelu srednje Europe gdje je zamijećen uočljivi pad brojnosti.

sivi dugoušan (*Plecotus austriacus*)

Kategorija ugroženosti: EN - ugrožena vrsta

Ekologija: Nizinska i podgorska područja, često uz naselja. Porodiljske kolonije u krovštima zgrada i crkvenim tornjevima. Nalažen je i u nizinskim poplavnim šumama (Spitzenberger, usmena informacija). Lovi na otvorenom. Na zimovanju je dosad nađen u špiljama, gdje se najčešće zavlaci duboko u uske pukotine.

Razlozi ugroženosti: Iako nemamo puno podataka iz prijašnjih razdoblja, očita je tendencija smanjenja populacije. Razlozi takvu stanju mogli bi biti povezani s primjenom pesticida, kao i sve češćeg premazivanja drvenih dijelova krovšta insekticidima

velikouhi šišmiš (*Myotis bechsteinii*)

Kategorija ugroženosti: VU - osjetljiva vrsta

Ekologija: Šumska vrsta, dolazi samo u prirodnim većinom listopadnim šumama sa starijim stablima, te u starim voćnjacima i parkovima. Lovi na čistinama i rubovima šuma, često sakuplja plijen koji čine uglavnom noćni leptiri i dvokrilci te razni beskrilni člankonošci s grančica i listova, ali i na tlu. Ljeti se zadržava u dupljama drveća, a zimuje u različitim podzemnim prirodnim ili umjetnim staništima, vjerojatno najviše u pukotinama.

Razlozi ugroženosti: Prekomjerna sječa starijih stabala s dupljama i prerana sječa starijih sastojina te upotreba pesticida u šumarstvu.

južni potkovnjak (*Rhinolophus euryale*)

Kategorija ugroženosti: VU – osjetljiva vrsta

Ekologija: Livade s grmljem, grmolika vegetacija šibljaka, gariga i šuma s niskom pokrovnošću drveća. Kolonije su mu u špiljama, ljeti često tvori zajedničke kolonije s velikim potkovnjakom, riđim šišmišem i dugokrilim pršnjakom. Zimske kolonije su poznate u hladnijim jamama i špiljama, samostalne ili s velikim potkovnjakom, ali dosad u Hrvatskoj nije nađen u većem broj. U primorju je, prema zapažanjima autora, često aktivan i zimi.

Razlozi ugroženosti: Uznemirivanje prstenovanjem, špiljarenjem i intenzivna upotreba pesticida. O pretpostavljenom padu broja kolonija i brojnosti vrste u Hrvatskoj indikacija su brojni nalazi subfosilnih ostataka u špiljama na obali i otocima, a u kojima više nisu potvrđene niti ljetne niti zimske kolonije.

Mjere zaštite:

U cilju zaštite **šišmiša**, potrebno je očuvati njihova prirodna staništa u špiljama, šumama te skloništima po tavanima, crkvenim tornjevima i drugim prostorima na zgradama. U slučaju obnova zgrada i crkava u kojima je nađena kolonija šišmiša, poželjno je postaviti nova pogodna mjesta za sklonište kolonije.

Za zaštitu šišmiša koji obitavaju u špiljama potrebno je špilje tretirati kao područja zatvorena za javnost, a u iznimnim slučajevima u špiljama koje su otvorene za posjetitelje šišmišima osigurati nesmetano kretanje prilikom postavljanja vrata na ulazu u špilju (za postavljanje takvih vrata obavezno je konzultirati stručnjake za šišmiše), ne uznemiravati prilikom posjeta te odrediti prihvatni kapacitet špilje.

U cilju zaštite šumskih vrsta šišmiša, detaljne mjere očuvanja šumskih staništa propisuju se uvjetima zaštite prirode koji se ugrađuju u odgovarajuće šumsko-gospodarske osnove na području Požeško-slavonske županije.

U cilju zaštite vrsta vezanih za vlažna staništa (**vidra, dabar, močvarna rovka**) potrebno je u što većoj mjeri očuvati vodena i močvarna staništa i spriječiti melioraciju i isušivanje, odnosno ne planirati daljnje regulacije vodotoka te daljnje melioracije ovakvih površina bez Ocjene prihvatljivosti takvih zahvata na prirodu, sukladno Zakonu o zaštiti prirode (Narodne novine br. 70/05, 139/08, 57/11).

Ptice

S obzirom na ovdje prisutna staništa te uzimajući u obzir podatke dostupnih znanstvenih i stručnih studija, područje Požeško-slavonske županije je stvarno ili potencijalno područje rasprostranjenosti velikog broja ugroženih i/ili zaštićenih ptica navedenih u *Crvenoj knjizi ugroženih ptica Hrvatske*, te na Dodatku I. EU Direktive o pticama (vrste za koje je potrebno osigurati mjere zaštite staništa). Uz tablicu s popisom zaštićenih i strogo zaštićenih vrsta koje su ovdje rasprostranjene, za one najugroženije (pred izumiranjem – u kategorijama CR, EN i VU) navedeni su i osnovni podaci.

Tablica 2. Strogo zaštićene i ugrožene vrste ptica rasprostranjene na području Požeško-slavonske županije (RE – regionalno izumrle, CR – kritično ugrožene, EN – ugrožene, VU – osjetljive, NT – niskorizične, LC – najmanje zabrinjavajuće, DD – nedovoljno poznate; gp – gnijezdeća populacija, ngp – negnijezdeća populacija, zp – zimujuća populacija, pp – preletnička populacija; Z – zaštićena vrsta)

Znanstveno ime vrste	Hrvatsko ime vrste	Kategorija ugroženosti	Dodatak I Direktive o pticama
<i>Accipiter nisus</i>	kobac	LC gp	
<i>Acrocephalus melanopogon</i> **	crnoprugasti trstenjak	CR gp, LC zp	√
<i>Alcedo atthis</i>	vodomar	NT gp	√

<i>Anas acuta</i> ***	patka lastarka	RE gp, EN zp	
<i>Anas clypeata</i> ***	patka žličarka	RE gp, VU zp	
<i>Anas crecca</i> ***	kržulja	NT zp (Z)	
<i>Anas penelope</i> ***	zviždara	NT zp	
<i>Anas strepera</i>	patka kreketaljka	EN gp, EN zp	
<i>Anser anser</i> *	siva guska	EN gp	
<i>Aquila pomarina</i>	orao kliktaš	EN gp	✓
<i>Ardea purpurea</i> **	čaplja danguba	VU gp	✓
<i>Ardeola ralloides</i> **	žuta čaplja	EN gp	✓
<i>Aythya ferina</i> ***	glavata patka	LC gp (Z)	
<i>Aythya fuligula</i> ***	krunata patka	NT gp (Z)	
<i>Aythya nyroca</i>	patka njorka	VU gp, NT pp	✓
<i>Bonasa bonasia</i>	lještarka	NT gp	✓
<i>Botaurus stellaris</i>	bukavac	EN gp	✓
<i>Bucephala clangula</i> *	patka batoglavica	LC zp	
<i>Chlidonias hybridus</i>	bjelobrada čigra	VU gp, NT pp	✓
<i>Ciconia ciconia</i>	roda	NT gp	✓
<i>Ciconia nigra</i>	crna roda	VU gp	✓
<i>Circus aeruginosus</i>	eja močvarica	EN gp	✓
<i>Circus cyaneus</i> *	eja strnjarica	NT ngp	✓
<i>Circus pygargus</i>	eja livadarka	EN gp	✓
<i>Columba oenas</i>	golub dupljaš	DD gp	
<i>Crex crex</i>	kosac	VU gp	✓
<i>Dendrocopos leucotos</i>	planinski djetlić	NT gp	✓
<i>Dendrocopos medius</i>	crvenoglavi djetlić	LC gp	✓
<i>Dendrocopos syriacus</i>	sirijski djetlić	LC gp	✓
<i>Dryocopus martius</i>	crna žuna		✓
<i>Egretta alba</i> *	velika bijela čaplja	EN gp	✓
<i>Erithacus svecicus</i> **	modrovoljka	DD gp	
<i>Falco peregrinus</i>	sivi sokol	VU gp	✓
<i>Ficedula albicollis</i>	bjelovrata muharica	LC gp	✓
<i>Ficedula parva</i>	mala muharica	NT gp	✓
<i>Fulica atra</i> ***	liska	NT zp (Z)	
<i>Gallinago gallinago</i> ***	šljuka kokošica	CR gp	
<i>Gavia arctica</i> *	crnogri plijenor	LC zp	✓
<i>Gavia stellata</i> *	crvenogri plijenor		✓
<i>Haliaeetus albicilla</i>	štekevaca	EN gp	✓
<i>Hieraaetus pennatus</i>	patuljasti orao	CR gp	✓
<i>Ixobrychus minutus</i>	čapljica voljak	NT gp	✓
<i>Lanius minor</i>	sivi svračak	LC gp	✓
<i>Lymnocyptes minima</i> **	mala šljuka	DD ngp	
<i>Milvus migrans</i>	crna lunja	VU gp	✓
<i>Netta rufina</i> ***	patka gogoljica	CR gp	
<i>Numenius arquata</i> **	veliki pozviždač	EN zp	
<i>Nycticorax nycticorax</i> **	gak	NT gp	✓
<i>Pernis apivorus</i>	škanjac osaš	VU gp	✓
<i>Phalacrocorax pygmaeus</i> *	mali vranac	CR gp	✓
<i>Picus canus</i>	siva žuna	LC gp	✓
<i>Platalea leucorodia</i> **	žličarka	EN gp	✓
<i>Porzana parva</i>	siva štijoka	DD gp	✓
<i>Porzana porzana</i> **	riđa štijoka	DD gp	✓
<i>Rallus aquaticus</i> ***	kokošica	NT gp	
<i>Scolopax rusticola</i>	šljuka	NT ngp (Z), DD gp	

<i>Sterna hirundo</i>	crvenokljuna čigra	NT gp	
<i>Strix uralensis</i>	jastrebača	LC gp	✓
<i>Sylvia nisoria</i>	pjegava grmuša		✓
<i>Tringa totanus</i> ***	crvenonoga prutka	CR gp / CR zp	
<i>Vanellus vanellus</i> ***	vivak	LC gp	

*zimovalica, **preletnica, ***preletnica/zimovalica

Od ugrožene i strogo zaštićene ornitofaune koja potvrđeno ili moguće obitava na ovom području valja istaknuti slijedeće vrste:

patka lastarka (*Anas acuta*)

Kategorija ugroženosti: RE – regionalno izumrla gnijezdeća populacija; EN – ugrožena zimujuća populacija

Ekologija: Gnijezdi se na raznim tipovima plitkih vodenih staništa u prostranim otvorenim područjima. Najdraža gnijezdilišta su joj poplavljeni travnjaci oko većih voda. Nakon gniježđenja se zadržavaju na mirnim jezerima, ribnjacima, ušćima, slanim močvarama i akumulacijama dobro obraslim vegetacijom.

Razlozi ugroženosti: Razlozi izumiranja gnijezdeće populacije i ugroženosti zimujuće populacije su melioriranje poplavljenih površina uz močvarna područja, lov i krivolov.

patka žličarka (*Anas clypeata*)

Kategorija ugroženosti: RE – regionalno izumrla gnijezdeća populacija; VU – rizična zimujuća populacija

Ekologija: Gnijezdi se na plitkim, slatkovodnim močvarama s muljevitim obalama, na plitkim jezerima obraslim bujnim raslinjem, ali i s dovoljno otvorene vode, na prostranim poplavnim livadama i sl. Zimi se zadržavaju i u priobalju, u bočatim plitkim zaljevima i na muljevitim plićinama. Izbor staništa je ograničen zbog specijalizirane ishrane filtriranjem hrane.

Razlozi ugroženosti: Nestajanje močvarnih staništa, propadanje šaranskih ribnjaka, lov i krivolov.

crnoprugasti trstenjak (*Acrocephalus melanopogon*)

Kategorija ugroženosti: CR – kritično ugrožena gnijezdeća populacija; LC – najmanje zabrinjavajuća zimujuća populacija

Ekologija: Gnijezde se u tršćacima, rogozicima i šašu, uvijek iznad vode. Za gniježđenje im je važan gusti sloj suhih, izlomljenih stabljika trske i ostalog bilja. Uglavnom se hrane kukcima (naročito kornjašima), paucima i vodenim puževima.

Razlozi ugroženosti: Nestajanje močvarnih područja, paljenje tršćaka.

šljuka kokošica (*Gallinago gallinago*)

Kategorija ugroženosti: CR – kritično ugrožena gnijezdeća populacija

Ekologija: Gnijezde se po močvarama, cretovima i vlažnim livadama s niskim, gustim biljem. Za selidbe i zimovanja borave i po muljevitim površinama, ribnjacima, uz rubove lokava, po

taložnicama, rižinim poljima, pašnjacima, morskim obalama, močvarnim slanušama. Potrebno im je meko tlo, u gornjem sloju bogato sitnim organizmima.

Razlozi ugroženosti: Nestajanje močvarnih područja, lov i krivolov, uništavanje niskih muljevitih i pjeskovitih morskih obala i pripadajućih slanuša, turizam i rekreativne aktivnosti.

patuljasti orao (*Hieraaetus pennatus*)

Kategorija ugroženosti: CR – kritično ugrožena gnijezdeća populacija

Ekologija: Gnijezde se u otvorenim listopadnim, mješovitim ili crnogoričnim šumama izmiješanim sa čistinama i otvorenim područjima (travnjacima, poljodjelskim površinama i sl.) u nizinskim, brdovitim ili planinskim područjima. U nizinama jugoistočne Europe gnijezde se u poplavim hrastovim i topolovim šumama.

Razlozi ugroženosti: Lov i krivolov, intenziviranje poljodjelstva, uređivanje šuma.

patka gogoljica (*Netta rufina*)

Kategorija ugroženosti: CR – kritično ugrožena gnijezdeća populacija

Ekologija: Gnijezde se na plitkim ili srednje dubokim vodama s bujnim obalnim i podvodnim raslinjem: u prostranim močvarama, na sporo tekućim rijekama, jezerima, šaranskim ribnjacima, a ponekad i na malim lokvama. U zapadnom Baltiku gnijezde se i na bočatim priobalnim vodama.

Razlozi ugroženosti: Patka gogoljica u ovom stoljeću širi areal prema jugozapadu. U Hrvatskoj je još uvijek malobrojna i rijetka. Razlozi ugroženosti su nestajanje močvarnih područja, propadanje šaranskih ribnjaka, lov i krivolov.

mali vranac (*Phalacrocorax pygmaeus*)

Kategorija ugroženosti: CR – kritično ugrožena gnijezdeća populacija

Ekologija: Obitavaju uz slatke i bočate vode (jezera, ribnjake, riječne rukavce, riječna ušća) obrasle prostranim tršćacima. Izvan sezone gniježdenja često se zadržavaju u priobalju.

Razlozi ugroženosti: Nestajanje močvarnih područja, lov i krivolov.

crvenonoga prutka (*Tringa totanus*)

Kategorija ugroženosti: CR – kritično ugrožena gnijezdeća populacija; CR – kritično ugrožena zimujuća populacija

Ekologija: Obitavaju po plitkim kopnenim i priobalnim močvarama, lagunama, vlažnim travnjacima i vrištinama, uz jezera, rijeke i druge plitke vode. Izvan sezone gniježdenja zadržavaju se pretežito u priobalju, po muljevitim, pjeskovitim ili šljunkovitim obalama, riječnim ušćima, zaklonjenima uvalama, solanama i sl., rjeđe u unutrašnjosti po obalama rijeka i jezera, poplavljenim travnjacima i taložnicama.

Razlozi ugroženosti: Lov i krivolov, nestajanje močvarnih područja, uništavanje plitkih muljevitih i pjeskovitih morskih obala, turizam i rekreativne aktivnosti, skupljanje školjaka.

patka kreketaljka (*Anas strepera*)

Kategorija ugroženosti: EN - ugrožena gnijezdeća populacija; EN – ugrožena zimujuća populacija

Ekologija: Gnijezdi se na prostranim, plitkim, otvorenim slatkim ili bočatim vodama s bujnim obalnim i podvodnim raslinjem: visoko produktivnim jezerima, šaranskim ribnjacima, zaraslim šljunčarama.

Razlozi ugroženosti: Nestajanje močvarnih područja, propadanje šaranskih ribnjaka, lov i krivolov.

divlja guska (*Anser anser*)

Kategorija ugroženosti: EN - ugrožena gnijezdeća populacija

Ekologija: Gnijezde se na otvorenim močvarama, uz jezera, bare, rijeke i druge kopnene vode. Uz vodena staništa za gniježđenje nužni su i obližnji travnjaci za hranjenje.

Razlozi ugroženosti: Ugrožavaju ju lov i krivolov, nestajanje močvarnih područja, propadanje šaranskih ribnjaka, intenziviranje poljodjelstva.

orao kliktaš (*Aquila pomarina*)

Kategorija ugroženosti: EN - ugrožena gnijezdeća populacija

Ekologija: Gnijezde se u šumama nizinskih ili brdovitih područja. Izbjegavaju guste i prostrane šume, a rado naseljavaju rascjepkane šume i šumarke okružene vlažnim ili poplavnim livadama ili drugim otvorenim staništima koja su im potrebna kao lovišta.

Razlozi ugroženosti: Lov i krivolov, intenziviranje poljodjelstva, uređivanje šuma.

žuta čaplja (*Ardeola ralloides*)

Kategorija ugroženosti: EN - ugrožena gnijezdeća populacija

Ekologija: Obitavaju na plitkim močvarama, manjim barama, kanalima, riječnim ušćima, ribnjacima i drugim vodama obala obraslih gustom trskom ili rogozom, često s grmljem i niskim drvećem.

Razlozi ugroženosti: Nestajanje močvarnih područja, propadanje šaranskih ribnjaka, lov i krivolov.

bukavac (*Botaurus stellaris*)

Kategorija ugroženosti: EN - ugrožena gnijezdeća populacija

Ekologija: Obitava u nizinskim močvarnim područjima s gustom i visokom močvarnom vegetacijom, posebno u prostranim tršćacima: prostrane bare i močvare, obale sporotekućih rijeka obrasle gustim močvarnim raslinjem, jezera, ušća i šaranski ribnjaci.

Razlozi ugroženosti: Nestajanje močvarnih područja s prostranim tršćacima i rogozicama, propadanje šaranskih ribnjaka, lov i krivolov.

eja močvarica (*Circus aeruginosus*)

Kategorija ugroženosti: EN - ugrožena gnijezdeća populacija

Ekologija: Gnijezdi se po otvorenim staništima uz slatke i bočate vode: močvare s prostranim tršćacima, bare, jezera i rijeke obala obraslih bujnim močvarnim raslinjem.

Razlozi ugroženosti: Nestajanje močvarnih područja, propadanje šaranskih ribnjaka, odumiranje tradicionalnog stočarstva, intenziviranje poljodjelstva, lov i krivolov.

eja livadarka (*Circus pygargus*)

Kategorija ugroženosti: EN – ugrožena vrsta gnijezdeća populacija

Ekologija: Prvotna su staništa na jugu areala bili travnjaci, a na sjeveru prostrane močvare. Tijekom 20. st. stoljeća prilagodile su se i na razna druga staništa: neobrađena polja, slane močvare, zarasle pijeske, klekom obrasle vrištine, a sve se više gnijezde i po obrađenim poljima, osobito u usjevima žitarica.

Razlozi ugroženosti: Lov i krivolov, intenziviranje poljodjelstva, odumiranje tradicionalnog stočarstva.

velika bijela čaplja (*Egretta alba*)

Kategorija ugroženosti: EN – ugrožena gnijezdeća populacija

Ekologija: Gnijezde se na većim kopnenim ili priobalnim močvarama, ušćima rijeka i jezerima obala obraslih bujnim raslinjem. Za gniježđenje trebaju prostrane tršćake ili rogozike, rjeđe se gnijezde i na grmlju ili niskom drveću.

Razlozi ugroženosti: Nestajanje močvarnih područja, propadanje šaranskih ribnjaka, lov i krivolov. Donedavno je u Hrvatskoj bila gotovo izumrla, no posljednjih desetak godina broj joj pomalo raste i vraća se na stara gnijezdilišta. Gnijezdeća populacija je još uvijek ugrožena.

štekavac (*Haliaeetus albicilla*)

Kategorija ugroženosti: EN – ugrožena gnijezdeća populacija

Ekologija: Gnijezde se uz slatke i slane vode: u velikim močvarnim područjima, uz velike rijeke, jezera i šaranske ribnjake. Izbjegavaju područja siromašna vodom, otvorene predjele bez drveća i velike guste šume.

Razlozi ugroženosti: Ugrožen je lovom i krivolovom, nestankom močvarnih staništa i propadanjem šaranskih ribnjaka, onečišćenjem voda.

veliki pozviždač (*Numenius arquata*)

Kategorija ugroženosti: EN – ugrožena zimujuća populacija

Ekologija: Gnijezde se na otvorenim, vlažnim područjima prekrivenim travom, vrijesom i sličnom vegetacijom, uključujući cretove. Tijekom selidbe i zimovanja zadržavaju se uglavnom po morskim obalama, osobito u zaklonjenim uvalama i na ušćima rijeka, ali i po muljevitim i pjeskovitim staništima uz velike rijeke i močvare u unutrašnjosti.

Razlozi ugroženosti: Lov i krivolov, uništavanje plitkih muljevitih i pjeskovitih morskih obala, turizam i rekreativne aktivnosti, skupljanje školjaka.

žličarka (*Platalea leucordia*)

Kategorija ugroženosti: EN - ugrožena gnijezdeća populacija

Ekologija: Gnijezde se na prostranim plitkim močvarama, ušćima rijeka i poplavnim nizinama.

Razlozi ugroženosti: Nestajanje močvarnih područja, propadanje šaranskih ribnjaka, lov i krivolov.

čaplja danguba (*Ardea purpurea*)

Kategorija ugroženosti: VU – rizična gnijezdeća populacija

Ekologija: Gnijezdi se na plitkim slatkovodnim močvarama s prostranim tršćacima, na jezerima, ribnjacima i sporotekućim rijekama obala obraslih gustom trskom ili rogozom. Pojedinačni parovi i male kolonije gnijezde se i na malim močvarama uz rijeke i riječne rukavce

Razlozi ugroženosti: Nestajanje močvarnih područja, propadanje šaranskih ribnjaka, lov i krivolov.

patka njorka (*Aythya nyroca*)

Kategorija ugroženosti: VU – rizična gnijezdeća populacija; NT – niskorizična preletnička populacija

Ekologija: Prebivaju u plitkim močvarama s bujnim vodenim raslinjem, prošaranim tršćacima i rogozicima, šaranskim ribnjacima, sporo tekućim kanalima, mirnim rijekama i rukavcima. Iako spadaju u skupinu pataka ronilica, trebaju obilno vodeno raslinje i plitku vodu (slatku ili slanu). Izbjegavaju brze tekućice i duboke slabo produktivne vode. Izvan sezone gniježđenja borave i na većim jezerima, lagunama i priobalnim močvarama.

Razlozi ugroženosti: Ugrožava ju nestajanje močvarnih staništa, propadanje šaranskih ribnjaka, lov i krivolov.

bjelobrada čigra (*Chlidonias hybridus*)

Kategorija ugroženosti: VU – rizična gnijezdeća populacija, NT – niskorizična preletnička populacija

Ekologija: Obitava po stajaćim kopnenim vodama bogatim plutajućom vegetacijom na kojoj grade gnijezda. Zimuju na sličnim staništima u tropskom području.

Razlozi ugroženosti: Nestajanje prostranih, plitkih močvarnih područja, propadanje šaranskih ribnjaka.

crna roda (*Ciconia nigra*)

Kategorija ugroženosti: VU – rizična gnijezdeća populacija

Ekologija: Obitava u starim, mirnim šumama s potocima, lokvama, barama, kanalima, vlažnim livadama i sl. Rado se hrane i po obalama rijeka i većim močvarnim površinama ukoliko ih ima u blizini gnjezdilišta. Za selidbe se zadržavaju i po otvorenim vlažnim područjima. Za selidbe su samotne ili u malim jatima, na zimovalištima samotne ili u parovima. Za hranjenja su obično samotne, ali se na bogatim hranilištima okupljaju u rahle skupine. Monogamne su, parovi su najvjerojatnije dugotrajni, ali veza traje najčešće samo za gnijezdeće sezone i obnavlja se svakog proljeća. Pretežito se hrane ribama, vodozemcima, kukcima i njihovim ličinkama, a u manjoj mjeri i sitnim sisavcima, zmijama, gušterima, račićima i ptićima ptica pjevica.

Razlozi ugroženosti: Uređivanje šuma, mijenjanje vodnog režima šuma, nestajanje močvarnih područja, propadanje šaranskih ribnjaka.

kosac (*Crex crex*)

Kategorija ugroženosti: VU – rizična gnijezdeća populacija

Ekologija: Obitava na poplavnim i vlažnim travnjacima (pašnjacima i livadama košanicama), travnatim cretovima i planinskim livadama. Ponekad, osobito nakon sezone gniježđenja, obitava i na obradivim površinama (nasadima djeteline, uljane repice, žitarica, krumpira i sl.), uz akumulacije itd. U Hrvatskoj je najrasprostranjeniji i najbrojniji u njenom panonskom dijelu (uz rijeke Savu, Kupu i Dravu), dok ih u gorskoj Hrvatskoj ima znatno manje i ograničeni su na bogate travnjake u krškim poljima.

Razlozi ugroženosti: Intenziviranje poljodjelstva, isušivanje prostranih vlažnih područja, odumiranje tradicionalnog stočarstva, lov (prvenstveno na prepelice) i krivolov.

crna lunja (*Milvus migrans*)

Kategorija ugroženosti: VU – rizična gnijezdeća populacija

Gnijezde se u cijeloj panonskoj Hrvatskoj, ali je najbrojnija u dolinama Drave, Save i Kupe.

Ekologija: Gnijezde se po rubovima šuma uz močvare, šaranske ribnjake, rijeke i jezera u nizinskim predjelima, u istočnoj Slavoniji i uz poljodjelske površine. Love redovito po otvorenim područjima.

Razlozi ugroženosti: Lov i krivolov, nestajanje močvarnih područja, propadanje šaranskih ribnjaka, uređivanje rijeka, zagađenje voda, intenziviranje poljodjelstva.

škanjac osaš (*Pernis apivorus*)

Kategorija ugroženosti: VU – rizična gnijezdeća populacija

Ekologija: Šume bogate proplancima, čistinama, prosjekama, sječevinama. Često i u mješovitom, mozaičnom krajoliku gdje su šume izmiješane s livadama, živicama, malim močvarama i sl.

Razlozi ugroženosti: Lov i krivolov, uređivanje šuma, intenziviranje poljodjelstva.

golub dupljaš (*Columba oenas*)

Kategorija ugroženosti: DD – nedovoljno poznata gnijezdeća populacija

Ekologija: Nastanjuju otvorene šume s mnogo proplanaka i prosjeka, rubove šuma uz poljoprivredne površine i stare prostrane parkove s listopadnim drvećem bogatim dupljama. Izvan gnijezdeće sezone obično su druževni. Gnijezdo grade u dupljama (osobito u starim dupljama crnih žuna), u pukotinama stijena, a povremeno i u rupama u tlu ili u napuštenim gnijezdima drugih ptica. Gnijezdo grade, na jajima leže i o ptićima se brinu oba partnera. Pretežito se hrane biljnom hranom (sjemenkama, lišćem, pupovima, cvjetovima i sl.), a povremeno i beskralješnjacima. Hranu pretežito sakupljaju na tlu, rjeđe na drveću ili grmlju. Na tlu se često hrane u jatima, a na drveću obično samotno.

Razlozi ugroženosti: Razlozi za tako drastičan pad populacije nisu sasvim jasni, pogotovo jer u najvećem dijelu europskog areala ove vrste uopće nema pada populacije. Najvjerojatnije su glavni razlozi uređivanje šuma, lov i krivolov te intenziviranje poljodjelstva, možda i stalni porast brojnosti goluba grivnjaša.

modrovoljka (*Erithacus svecicus*)

Kategorija ugroženosti: DD – nedovoljno poznata gnijezdeća populacija

Ekologija: Obitavaju na mješovitim, prijelaznim staništima između šuma i otvorenih područja, uglavnom po vlažnim staništima s bujnim raslinjem poput šumovite tundre ispresijecane manjim močvarama, po poplavnim ravnicama i obalama rijeka i jezera obraslim niskim gustim drvenastim raslinjem, čak i po vlažnim planinskim livadama s grmljem. Naša podvrsta preferira šikare uz vodu, pogotovo one s tršćacima. Gnijezdo grade na tlu u gustom raslinju, u busenju, ispod grmlja ili u rupama u odronima. Gnijezdo gradi ženka, mužjak joj ponekad pomaže.

Pretežito se hrane beskralježnjacima, najviše kukcima. U jesen uzimaju i nešto sjemenki i plodova. Hranu skupljaju po tlu i niskom raslinju, ponekad kukce love i u letu.

Razlozi ugroženosti. Nestajanje močvarnih područja, uređivanje rijeka, intenziviranje poljodjelstva.

mala šljuka (*Lymnocyptes minima*)

Kategorija ugroženosti: DD – nedovoljno poznata negnijezdeća populacija

Ekologija: Gnijezde se po vodom natopljenim cretovima, vlažnim livadama te močvarama u tundri i tajgi. Za selidbe i zimovanja borave po muljevitim rubovima lokvi, obalama potoka, rijeka i jezera, močvarama, cretovima, poplavnim površinama, taložnicama, vlažnim livadama, močvarnim slanušama i sl. Gnijezdo grade na tlu, u niskom raslinju, u niskom grmlju, često na malo izdignutim grebenima (brazdama) ili humcima okruženim vodom. Gnijezdo vjerojatno grade oba partnera. Pretežito se hrane kukcima i njihovim ličinkama, mekušcima, kolutićavcima i biljkama (uglavnom sjemenkama). Hranu skupljaju kljunom s površine tla ili ga zabadaju u meko tlo. Aktivne su najviše noću i u sumrak.

Razlozi ugroženosti: Lov i krivolov, nestajanje močvarnih područja, uništavanje nuskih muljevitih i pjeskovitih morskih obala i pripadajućih im slanuša.

siva štijoka (*Porzana parva*)

Kategorija ugroženosti: DD – nedovoljno poznata gnijezdeća populacija

Ekologija: Slatkovodna vlažna staništa: visoko produktivna poplavna područja, rubovi većih jezera ili rijeka, poplavne šume. Gnijezde se i na ribnjacima i rižinim poljima, ali izbjegavaju mjesta izložena uznemirivanju. Potrebno im je visoko, gusto raslinje (rogozici, tršćaci, visoki šaševi i sl.) koje može rasti i iz prilično duboke vode - važno je da postoji obilje poleglim stabljika koje tvore mostove ili plutajuće nakupine po kojima mogu trčati. Stoga su posebno pogodni stariji rogozici i tršćaci koji se više godina ne kose ili pale. Gnijezdo grade mužjaci u gustom raslinju uz vodu ili na samoj vodi u busenima ili na platformama od trulećeg bilja, uvijek na mjestima do kojih se može doprijeti samo plivanjem. Pretežito se hrane sitnim beskralježnjacima (kukcima i njihovim ličinkama, paucima, vodenim puževima, kolutićavcima i sl.) i sjemenkama vodenog bilja. Hranu skupljaju hodajući po poleglim stabljikama ili plutajućoj vegetaciji, plivajući, a ponekad i roneći.

Razlozi ugroženosti: Nestajanje močvarnih područja s obilnom obalnom vegetacijom (trska, rogoz, šaš itd.), propadanje šaranskih ribnjaka, paljenje tršćaka.

riđa štijoka (*Porzana porzana*)

Kategorija ugroženosti: DD – nedovoljno poznata gnijezdeća populacija

Ekologija: Gnijezdi se po vrlo plitkim (optimalno do 15 cm, max. do 30 cm) slatkovodnim staništima s bogatim niskim biljnim pokrovom (šaševi, trave, perunike, preslice i sl), npr. plitki dijelovi prostranih močvara ili poplavljene livade. Izbjegavaju veće površine otvorene vode i suha područja, kao i područja s većim promjenama vodostaja. Kao i druge štijoke, za selidbi koriste i druga vlažna staništa, ali uvijek s gustim biljnim pokrovom. Gnijezdo grade oba spola u gustom raslinju uz vodu ili na vodi, često na busenu. Svejedi su, pretežito se hrane sitnim vodenim beskralješnjacima (kukcima i njihovim ličinkama, paucima, vodenim puževima i sl.), sjemenkama, zelenim dijelovima i korijenjem vodenog bilja i algama. Hranu uzimaju sa i iz vode i blata, dok se hrane drže se skrovito u vegetaciji.

Razlozi ugroženosti: Nestajanje močvarnih područja s obilnom niskom vegetacijom.

šljuka (*Scolopax rusticola*)

Kategorija ugroženosti: DD – nedovoljno poznata gnijezdeća populacija, NT – niskorizična negnijedeća populacija

Ekologija: Gnijezde se u prostranim listopadnim, mješovitim ili crnogoričnim šumama. Potrebne su im sjenovite šume s vlažnim, mekim humusom i barem nešto podrasta. Optimalne su šume koje su ispresijecane proplancima, poljima, potocima, lokvama i dr. Osjetljive su ne samo na upade čovjeka u gnjezdilišni teritorij nego čak npr. fazana i zečeva. Za selidbe i zimovanja obitavaju i po sušim i grmljem obraslim terenima. Gnijezdo je na tlu, skriveno u niskom raslinju, kupinama i sl., gradi ga ženka. Pretežito se hrane beskralješnjacima, osobito gujavicama, ličinkama kukaca (najviše kornjaša); uzimaju i biljnu hranu. Većinu plijena skupljaju ispod površine, zabadajući kljun u vlažno, meko tlo, ali redovito skupljaju i plijen po površini, osobito ispod naslaga lišća ili grančica.

Razlozi ugroženosti: Krivolov, uređivanje šuma, intenziviranje poljodjelstva.

Mjere zaštite:

U cilju zaštite vrsta ptica vezanih za vodena i vlažna staništa, potrebno je o njima voditi brigu prilikom vodno-gospodarskih zahvata, koji se upravo radi zaštite ovih ptica ne preporučuju (npr. regulacije vodotoka), kao ni prenamjena ovakvih staništa u poljoprivredna zemljišta (melioracijski zahvati). U slučaju izvođenja ovakvih zahvata na područjima Ekološke mreže RH potrebno je provoditi ocjenu prihvatljivosti zahvata za ekološku mrežu, sukladno članku 36. Zakona o zaštiti prirode (Narodne novine br. 70/05, 139/08, 57/11) i članku 3. Pravilnika o ocjeni prihvatljivosti plana, programa i zahvata za ekološku mrežu (Narodne novine br. 118/09).

U cilju zaštite vrsta ptica vezanih za šumska staništa, potrebno je o njima voditi brigu prilikom gospodarenja šumama, a naročito je potrebno ostavljati dostatan broj starih suhih stabala radi ptica dupljašica (kroz uvjete zaštite prirode odgovarajućih šumsko-gospodarskih osnova i/ili programa gospodarenja šumama).

U cilju eliminiranja stradavanja ptica na elektroenergetskim objektima, a posebice ptica koje imaju veliki raspon krila te su stoga u većoj opasnosti od strujnog udara na tim objektima potrebno je tehničko rješenje izvesti na način da se ptice zaštite od strujnog udara. Članak 88. Zakona o zaštiti prirode (Narodne novine br. 70/05, 139/08, 57/11), propisuje da se stupove i tehničke komponente srednjonaponskih vodova izvode na način da se ptice zaštite ptica od strujnog udara. Nepoštivanje navedene odredbe podliježe prekršajnoj odredbi iz članka 195. stavka 1. navedenog Zakona.

Republika Hrvatska stranka je Konvencije o zaštiti europskih divljih vrsta i prirodnih staništa (Bernska konvencija) od 2000. godine (Zakon o potvrđivanju Konvencije o zaštiti europskih divljih vrsta i prirodnih staništa - Bernska konvencija), Narodne novine Međunarodni ugovori 06/00). U Preporuci stalnog odbora Bernske konvencije br. 110(2004) o smanjivanju negativnih utjecaja nadzemnih vodova na ptice analizirana su tehnička rješenja koja su i opisana u članku „Prilog tipizaciji tehničkih rješenja za zaštitu ptica i malih životinja na srednjenaponskim elektroenergetskim postrojenjima“ (J. Bošnjak, M. Vranić; Hrvatski ogranak međunarodnog vijeća za velike elektroenergetske sustave - CIGRÉ; 7. Savjetovanje HO CIGRÉ, Cavtat, 2005.).

U cilju zaštite ptica od stradavanja zbog elektroekucije i sudara s vodovima potrebno je slijediti i upute Konvencije o zaštiti migratornih vrsta („Bonnska konvencija“) opisane u smjernicama za zaštitu ptica od stradavanja na električnim vodovima („Guidelines for mitigating conflict between migratory birds and electricity power grids“, CMS 2011; http://www.cms.int/bodies/COP/cop10/docs_and_inf_docs/doc_30_electrocution_guidelines_e.pdf).

Vodozemci

Prema *Crvenoj knjizi vodozemaca i gmazova Hrvatske*, područje Požeško-slavonske županije je stanište slijedećih ugroženih vrsta vodozemaca:

Tablica 3. Ugrožene vrste vodozemaca na području Požeško-slavonske županije (SZ – strogo zaštićene, Z - zaštićene, CR – kritično ugrožene, EN – ugrožene, VU – osjetljive, NT – nisko rizične, LC – najmanje zabrinjavajuće, DD – nedovoljno poznate; ZP – Zakon o zaštiti prirode - Narodne novine br. 70/05, 139/08, 57/11)

Znanstveno ime vrste	Hrvatsko ime vrste	Kategorija ugroženosti	Zaštita po ZP	Dodatak II Direktive o staništima
<i>Bombina bombina</i>	crveni mukač	NT	SZ	✓
<i>Hyla arborea</i>	gatalinka	NT	SZ	
<i>Triturus dobrogicus</i>	veliki panonski vodenjak	NT	SZ	✓

Mjere zaštite:

Potrebno je očuvati staništa na kojima ove vrste obitavaju s naglaskom na vlažna i vodena staništa.

Gmazovi

Prema *Crvenoj knjizi vodozemaca i gmazova Hrvatske*, područje Požeško-slavonske županije je stanište slijedećih ugroženih vrsta gmazova:

Tablica 4. Ugrožene vrste gmazova na području Požeško-slavonske županije (SZ – strogo zaštićene, Z - zaštićene, CR – kritično ugrožene, EN – ugrožene, VU – osjetljive, NT – nisko rizične, LC – najmanje zabrinjavajuće, DD – nedovoljno poznate; ZZP – Zakon o zaštiti prirode - Narodne novine br. 70/05, 139/08, 57/11)

Znanstveno ime vrste	Hrvatsko ime vrste	Kategorija ugroženosti	Zaštita po ZZP	Dodatak II Direktive o staništima
<i>Emys orbicularis</i>	barska kornjača	NT	SZ	✓

Mjere zaštite:

Potrebno je očuvati staništa na kojima ove vrste obitavaju s naglaskom na vlažna i vodena staništa.

Ribe

Prema *Crvenoj knjizi slatkovodnih riba Hrvatske* područje Požeško-slavonske županije je područje rasprostranjenja većeg broja ugroženih vrsta riba.

Tablica 5. Ugrožene vrste riba na području Požeško-slavonske županije (SZ - strogo zaštićena svojta, Z - zaštićena svojta; CR – kritično ugrožena, EN - ugrožena, VU- rizična, NT – potencijalno ugrožena, LC – najmanje zabrinjavajuća, DD-vjerojatno ugrožena, ED - endem dunavskog slijeva, EJ - endem jadranskog slijeva, ES - endem Sredozemlja, HE - hrvatski endem)

Znanstveno ime vrste	Hrvatsko ime vrste	Kategorija ugroženosti	Zaštita po ZZP	Endem	Dodaci Direktive o staništima
<i>Alburnoides bipunctatus</i>	dvoprugasta uklija	LC	Z		
<i>Barbus balcanicus</i> (<i>Barbus meridionalis</i>)	potočna mrena	VU	SZ		II, V
<i>Eudontomyzon danfordi</i> (<i>Eudontomyzon vladkovi</i>)	dunavska paklara	NT	SZ	ED	II
<i>Eudontomyzon mariae</i>	ukrajinska paklara	NT	SZ		II
<i>Gobio gobio</i> (<i>Gobio obtusirostris</i>)	krkušica	LC	Z		
<i>Lampetra planeri</i>	potočna paklara	NT	SZ		II
<i>Sabanejewia balcanica</i> (<i>Sabanejewia aurata</i>)	zlatna nežica	VU	SZ		II
<i>Salmo trutta</i> *	potočna pastrva	VU	Z		

* vrsta zaštićena lovostajem i određivanjem najmanje veličine sukladno Naredbi o zaštiti riba u slatkovodnom ribarstvu (Narodne novine br. 82/05, 139/06)

Od ugrožene i strogo zaštićene riblje faune koja potvrđeno ili moguće obitava na ovom području valja istaknuti sljedeće vrste:

potočna mrena (*Barbus balcanicus*) (*Barbus meridionalis*)

Kategorija ugroženosti: VU – rizična populacija.

Ekologija: Ovo je bentopelagička riba koja živi u vodama temperature 5 – 25°C. Pridnena je vrsta i uglavnom nastanjuje čiste, brzo tekuće vode područja mrene, a ulazi i u pojas lipljena

Uzroci ugroženosti: onečišćenje vodotoka, nestajanje prirodnih i mrijesnih staništa, pregradnja rijeka i regulacija gornjih tokova rijeka.

zlatna nežica (*Sabanejewia balcanica*) (*Sabanejewia aurata*)

Kategorija ugroženosti: VU – rizična populacija.

Ekologija: Naseljava gornje ili srednje tokove manjih rijeka i potoka. Zlatna nežica živi pojedinačno. Prednost daje plitkoj, ali čistoj (bistroj) vodi. Podnosi zagrijavanje vode do 20°C.

Uzroci ugroženosti: Antropogeni utjecaji, poput onečišćenja gornjih tokova rijeka, regulacija i pregrađivanja vodotoka

potočna pastrva (*Salmo trutta*)

Kategorija ugroženosti: VU – rizična populacija.

Ekologija: Najčešće naseljava brze, hladne, plitke tekućice planinskih vodotoka do 2500 m n.v., na temperaturi vode od 2 do 16°C, a može se naći i u ravničarskim rijekama i jezerima.

Uzroci ugroženosti: promjene u okolišu i onečišćenje, promjene vodnog režima, sječa šuma uz rubne dijelove potoka i rijeka čime se mijenjaju mikroklimatski uvjeti, poribljivanje vodotoka

Mjere zaštite:

U cilju zaštite riba potrebno je o njima voditi brigu prilikom regulacija vodotoka i vodnogospodarskih radova uz obavezu provođenja postupka ocjene prihvatljivosti zahvata za ekološku mrežu obzirom da područje Požeško-slavonske županije obuhvaća ekološki značajna područja uvrštena u Ekološku mrežu RH.

Nužno je onemogućiti i spriječiti onečišćenja vodotoka kako u nadzemnim tako i u podzemnim dijelovima. Sukladno Zakonu o zaštiti prirode i Zakonu o slatkovodnom ribarstvu, zabranjeno je vodotoke poribljavati stranim (alohtonim) vrstama.

Leptiri

Prema *Crvenoj knjizi danjih leptira Hrvatske* (u pripremi), područje Požeško-slavonske županije je stanište više ugroženih vrsta leptira.

Tablica 6. Ugrožene vrste danjih leptira na području Požeško-slavonske županije (SZ – strogo zaštićene, Z – zaštićene; CR – kritično ugrožene, EN – ugrožene, VU – osjetljive, NT – niskorizične, DD – nedovoljno poznate; ZZP – Zakon o zaštiti prirode Narodne novine br. 70/05, 139/08, 57/11)

Znanstveno ime vrste	Hrvatsko ime vrste	Kategorija ugroženosti	Zaštita po ZZP	Dodatak II Direktive o staništima
<i>Apatura ilia</i>	mala preljevalica	NT	Z	
<i>Apatura iris</i>	velika preljevalica	NT	Z	
<i>Euphydryas aurinia</i>	močvarna riđa	DD	SZ	✓
<i>Euphydryas maturna</i>	mala svibanjska riđa	DD	SZ	
<i>Heteropterus morpheus</i>	sedefast debeloglavac	NT	Z	
<i>Limenitis populi</i>	topolnjak	NT	Z	
<i>Lopinga achine</i>	šumski okaš	DD	SZ	
<i>Lycaena dispar</i>	kiseličin vatreni plavac	NT	SZ	✓
<i>Maculinea alcon</i>	močvarni plavac	CR	SZ	
<i>Maculinea arion</i>	veliki timijanov plavac	DD	SZ	
<i>Mellicta aurelia</i>	Niklerova riđa	DD	Z	
<i>Nymphalis vaualbum</i>	šareni ve	VU	Z	✓
<i>Nymphalis xanthomelas</i>	žutonoga riđa	EN	SZ	
<i>Parnassius mnemosyne</i>	crni apolon	NT	SZ	
<i>Zerynthia polyxena</i>	uskršnji leptir	NT	SZ	

Močvarni plavac (*Maculinea alcon*)

Kategorija ugroženosti: CR – kritično ugrožena populacija.

Ekologija: Stanište su mu vlažne livade s biljkom hraniteljicom i mravinjacima vrste *Myrmica scabrinodis*.

Razlozi ugroženosti: Vrsta je ugrožena zbog promjena u širenju poljoprivrednog zemljišta na račun vlažnih livada, kao i prestanak tradicionalnog gospodarenja košnjom i pašom. Dodatni problemi su urbanizacija, te izolacija i fragmentacija staništa.

Žutonoga riđa (*Nymphalis xanthomelas*)

Kategorija ugroženosti: EN – ugrožena populacija.

Ekologija: Tipična staništa su higrofilni biotopi u dolinama rijeka, te miješane bjelogorične šume u kojima rastu biljke hraniteljice: vrbe *Salix* ssp., brijestovi *Ulmus* spp. I topole *Populus* ssp.

Razlozi ugroženosti: Ugrožena vrsta zbog nestajanja prirodnih vlažnih staništa isušivanjem, sječom šume, izgradnjom, kao i kemijskim zagađenjem.

Šareni ve (*Nymphalis vaualbum*)

Kategorija ugroženosti: VU – rizična populacija.

Ekologija: Tipična staništa su čistine unutar nizinskih, često poplavnih šuma, s biljkama hraniteljicama iz rodova vrba *Salix* ssp., topola *Populus* ssp. i brijesta *Ulmus* ssp.

Razlozi ugroženosti: Ugrožena vrsta zbog devastacije šuma, nepravilnog gospodarenja šumom, djelatnostima koje utječu na razinu podzemnih voda, kao drenaža, povećane izgradnje.

Mjere zaštite:

Leptiri su općenito ugroženi uslijed regulacije voda što izaziva promjene staništa uz vodotoke i isušivanje vlažnih staništa; uništavanja šuma i promjena u gospodarenju šumama koje uključuju uništavanje starih hrastova i čišćenje rubova šuma; kemijskog onečišćenja; intenziviranja poljoprivredne proizvodnje; sukcesije livadnih staništa; te sakupljačke aktivnost kolekcionara.

U cilju zaštite leptira trebalo bi prvenstveno očuvati vodena i močvarna staništa te o njima voditi brigu prilikom gospodarenja šumama i travnjacima, melioraciji i vodno-gospodarskim zahvatima.

Radi očuvanja europski ugroženih leptira plavaca (*Maculinea*) koji su usko vezani uz vlažne livade s određenim biljnim zajednicama, potrebno je takve livade evidentirati i dugoročno osigurati njihov opstanak (redovita košnja) te ih zaštititi kao područja ekološke mreže RH.

Alohtone vrste

Alohtone vrste predstavljaju velik problem i drugi su razlog smanjenja biološke raznolikosti na globalnom nivou, odmah nakon direktnog uništavanja staništa. Prema Zakonu o zaštiti prirode (Narodne novine br. 70/05, 139/08, 57/11), zabranjeno je uvođenje stranih divljih svojti u ekološke sustave.

UGROŽENA I RIJETKA STANIŠTA

Od tipova staništa koji zahtijevaju provođenje mjera očuvanja sukladno Zakonu o zaštiti prirode i EU Direktivi o staništima, na području Požeško-slavonske županije prisutni su stanišni tipovi koji su iskazani u narednom tabličnom prikazu. Ugrožena i rijetka staništa prema Pravilniku o vrstama stanišnih tipova, karti staništa, ugroženim i rijetkim stanišnim tipovima te o mjerama za očuvanje stanišnih tipova (Narodne novine br. 7/06, 119/09) i EU Direktivi o staništima istaknuta su debljim otiskom (Napomena: oznaka * znači da su ugroženi pojedini pojedini tipovi staništa, a ne cijela skupina određenog NKS koda).

Tablica 7. Zastupljenost stanišnih tipova na području Požeško-slavonske županije

Tip staništa - NKS	NKS kod	(ha)	(%)
<i>Kopnena staništa - poligoni</i>			
Aktivna seoska područja	J11	6877,91	3,77
Aktivna seoska područja / Urbanizirana seoska područja	J11/J13	596,93	0,33
Gradske jezgre	J21	111,36	0,06
Gradske stambene površine	J22	1568,38	0,86
Industrijska i obrtnička područja	J41	13,05	0,01
Infrastrukturne površine	J44	2,65	0,001
Intenzivno obrađivane oranice na komasiranim površinama	I31	50107,36	27,48
Javne neproizvodne kultivirane zelene površine	I81	217,46	0,12
Mezofilne i neutrofilne čiste bukove šume	E45	43809,86	24,03
Mezofilne livade Srednje Europe	C23	16193,96	8,88
Mezofilne živice i šikare kontinentalnih, izuzetno primorskih krajeva	D12	627,13	0,34
Mješovite hrastovo-grabove i čiste grabove šume	E31	15838,06	8,69

Mješovite hrastovo-grabove i čiste grabove šume / Vlažne livade Srednje Europe	E31/C22	20,53	0,01
Mozaici kultiviranih površina	I21	3937,42	2,16
Mozaici kultiviranih površina / Aktivna seoska područja / Javne neproizvodne kultivirane zelene površine	I21/J11/I81	2260,17	1,24
Neobrasle i slabo obrasle obale stajaćica / Tršćaci, rogozici, visoki šiljevi i visoki šaševi / Infrastrukturne površine	A13/A41/J44	109,67	0,06
Panonske bukovo-jelove šume	E51	3834,26	2,10
Poplavne šume crne joha i poljskog jasena	E21	44,29	0,02
Poplavne šume hrasta lužnjaka	E22	98,77	0,05
Poplavne šume vrba / Poplavne šume topola	E11/E12	11,24	0,01
Površinski kopovi	J43	99,80	0,05
Srednjoeuropske acidofilne šume hrasta kitnjaka, te obične breze	E32	31133,49	17,07
Srednjoeuropske neutrofilne do slaboacidofilne, mezofilne bukove šume	E41	855,92	0,47
Stalne stajaćice	A11	866,72	0,48
Subatlantski mezofilni travnjaci i brdske livade na karbonatnim tlima	C33	19,93	0,01
Tršćaci, rogozici, visoki šiljevi i visoki šaševi / Mozaici kultiviranih površina	A41/I21	52,91	0,03
Urbanizirana seoska područja	J13	199,02	0,11
Uzgajališta životinja	J45	17,87	0,01
Vinogradi	I53	473,03	0,26
Vlažne livade Srednje Europe	C22	2093,25	1,15
Vlažni, nitrofilni travnjaci i pašnjaci	C24	56,25	0,03
Voćnjaci	I51	191,33	0,10
	Ukupno:	182339,98	100,00
<i>Kopnena staništa - točkasti lokaliteti</i>			
Livade bodljazobi i blijeđe djeteline	C2222		
Termofilne šikare brdskog vegetacijskog pojasa	D1213		
Zajednica male i velike vodene leće	A3212		
Zajednica vodenog papra i todjelnog dvozuba	I1711		
Šikare i živice planarnog vegetacijskog pojasa	D1214		

Prema Nacionalnoj klasifikaciji (Ministarstvo kulture RH, 2005.) ugrožena i rijetka staništa prisutna na ovom području opisana su na slijedeći način:

A.1.3. Neobrasle i slabo obrasle obale stajaćica – Neobrasle i slabo obrasle obale stalnih slatkovodnih jezera i lokvi ili dijelova takvih vodenih površina u kojima se stalno zadržava voda, povremeno suhe uslijed umjetnog ili prirodnog kolebanja vodnog lica, uključujući neobrasle jezerske žalove koje je stvorio vjetar ili valovi. Često važna staništa za ishranu nekih migratornih vrsta ptica.

A.3.2.1.2. Zajednica male i velike vodene leće (As. *Lemno-Spirodeletum polyrrhizae* W. Koch 1954) – Pripada svezi *Lemnion minoris* de Bolós et Masclans 1955. Ovu vodenjarsku zajednicu izgrađuju *Lemna minor* i *Spirodela polyrrhiza*, a značajna je za razmjerno tople vodene bazene. Rasprostranjena je i u kontinentalnom i u primorskom dijelu Hrvatske.

A.4.1. Zajednice tršćaka, rogozika, visokih šiljeva i visokih šaševa (Razred *PHRAGMITI-MAGNOCARICETEA* Klika in Klika et Novak 1941) – Zajednice rubova jezera, rijeka, potoka, eutrofnih bara i močvara, ali i plitkih poplavnih površina ili površina s visokom razinom donje

(podzemne) vode u kojima prevladavaju močvarne, visoke jednosupnice i dvosupnice, uglavnom helofiti.

C.2.2. Vlažne livade Srednje Europe (Red *MOLINIETALIA* W. Koch 1926) – Pripadaju razredu *MOLINIO-ARRHENATHERETEA* R. Tx. 1937. Navedeni skup predstavlja higrofilne livade Srednje Europe koje su rasprostranjene od nizinskog do brdskog vegetacijskog pojasa.

C.2.2.2. Livade bodljazobi i blijede djeteline (As. *Ventenanto-Trifolietum pallidi* Ilijanić 1968) – Ta je zajednica vlažnih livada poznata iz podravskog dijela Slavonije zapadno od Osijeka. Razvija se na površinama koje se nalaze više-manje izvan dohvata poplavne vode, na glinenim tlima u sklopu šuma *Quercus robur* ili *Fraxinus angustifolia*. Obuhvaća razmjerno veliki broj vrsta, a kao stalne ističu se *Trifolium pallidum*, *Ventenanta dubia*, *Iris sibirica*, *Gratiola officinalis*, *Alopecurus pratensis*, *Plantago lanceolata*, *Lychnis flos-cuculi*.

C.2.3. Mezofilne livade Srednje Europe (Red *ARRHENTHERETALIA* Pawl. 1928) – Pripadaju razredu *MOLINIO-ARRHENATHERETEA* R. Tx. 1937. Navedene zajednice predstavljaju najkvalitetnije livade košarice razvijene na površinama koje su često gnojene i kose se dva do tri puta godišnje. Ograničene su na razmjerno humidna područja od nizinskog do gorskog vegetacijskog pojasa.

C.2.4. Vlažni, nitrofilni travnjaci i pašnjaci (Red *AGROSTIDETALIA STOLONIFERAE* Oberd. 1967) – Navedenoj zajednici pripadaju vlažni, nitrofilni travnjaci i pašnjaci nizinskog vegetacijskog pojasa.

C.3.3. Subatlantski mezofilni travnjaci i brdske livade na karbonatnim tlima (Red *BROMETALIA ERECTI* Br.-Bl. 1936) – Pripadaju razredu *FESTUCO-BROMETEA* Br.-Bl. et R. Tx. 1943). Više ili manje mezofilne zajednice nastale u procesima antropogene degradacije, u kojima dominiraju višegodišnje busenaste trave, a manjim dijelom šaševi.

E.1.1. Poplavne šume vrba (Sveza *Salicion albae* Soó 1930)

E.1.2. Poplavne šume topola (Sveza *Populion albae* Br.-Bl. 1931)

E.2.1. Poplavne šume crne johe i poljskog jasena (Sveze *Alno-Ulmion* Br.-Bl. et R. Tx. 1943 i *Alnion glutinosae* Malcuit 1929) – Poplavne šume srednjoeuropskih i sjevernopirinejskih vodenih tokova nižih položaja, na tlima koja su periodično plavljena tijekom godišnjeg visokog vodostaja rijeka, ali su inače dobro ocijeđena i prozračna u vrijeme niskog vodostaja.

E.2.2. Poplavne šume hrasta lužnjaka (Sveza *Alno-Quercion roboris* Ht. 1938) – Pripadaju redu *ALNETALIA GLUTINOSAE* Tx. 1937. Mješovite poplavne šume panonskog i submediteranskog dijela jugoistočne Europe s dominacijom vrsta *Quercus robur*, *Fraxinus angustifolia*, *Ulmus carpinifolia*, *Ulmus laevis*, *Alnus glutinosa*, *Acer campestre*, *Carpinus betulus*. Razvijaju se na pseudogleju, a plavljene su razmjerno kratko vrijeme.

E.3.1. Mješovite hrastovo-grabove i čiste grabove šume (Sveza *Erythronio-Carpinion* (Horvat 1958) Marinček in Mucina et al. 1993) – Pripadaju redu *FAGETALIA SYLVATICAE* Pawl. in Pawl. et al. 1928. Mezofilne i neutrofilne šume planarnog i bežuljkastog (kolinog) područja, redovno izvan dohvata poplavnih voda, u kojima u gornjoj šumskoj etaži dominiraju lužnjak ili kitnjak, a u podstojnoj etaži obični grab (koji u degradacijskim stadijima može biti i dominantna vrsta drveća). Ove šume čine visinski prijelaz između nizinskih poplavnih šuma i brdskih bukovih šuma.

E.3.2. Srednjoeuropske šume hrasta kitnjaka, te obične breze (Sveze *Quercion roboripetraeae* Br.-Bl. 1932 i *Castaneo-Quercion petraeae* (Soo 1962) Vukelić 1990) – Pripadaju razredu *QUERCETEA ROBORI-PETRAEAE* Br.-Bl. et R. Tx. 1943 i redu *QUERCETALIA ROBORI-PETRAEAE* R. Tx. (1931) 1937). Šume hrasta kitnjaka, a ponekad i hrasta lužnjaka, i jedne ili obje vrste hrasta s bukvom, u kojima dolazi velik broj subatlantskih i submeridionalnih acidofilnih vrsta. Razvijene su u središnjem i južnosredišnjem dijelu Europe izvan glavnog areala sveze *Quercion* koji je pod atlantskim utjecajem. S njima su udružene i hrastove acidofilne šume zapadnohercenijskog lanca i njegovog ruba, razvijene pod utjecajem atlantske klime kao supstitucijske šume za svezu *Luzulo-Fagion* zbog zajedničkih vrsta i sličnosti u izgledu.

E.4.1. Srednjoeuropske neutrofilne do slabo acidofilne, mezofilne bukove šume (Sveza *Fagion sylvaticae* Luquet 1926) – Pripadaju unutar razreda *QUERCO-FAGETEA* Br.-Bl. et Vlieger 1937 redu *FAGETALIA SYLVATICAE* Pawl. in Pawl. et al. 1928.

E.4.5. Mezofilne i neutrofilne čiste bukove šume (Podsveza *Lamio orvalae-Fagenion* Borhidi ex Marinček et al. 1993) – Pripadaju unutar razreda *QUERCO-FAGETEA* Br.-Bl. et Vlieger 1937 i reda *FAGETALIA SYLVATICAE* Pawl. in Pawl. et al. 1928 svezi *Aremonio-Fagion* (Ht. 1938) Borhidi in Tarok et al. 1989.

E.5.1. Panonske bukovo-jelove šume (*Abieti-Fagetum "pannonicum"*) – Šume ovoga tipa rastu na gorama savsko-dravskog međurječja (Ravna Gora, Ivanščica, Strahinjščica, Medvednica, Papuk). Floristički se od dinarskih bukovo-jelovih šuma razlikuju najviše siromašnijim flornim sastavom, a ekološki najviše po tome što rastu na dubokim distričnim tlima na silikatnoj podlozi.

Priloženu kartu staništa područja Požeško-slavonske županije potrebno je ugraditi u Prostorni plan uređenja Požeško-slavonske županije

Mjere zaštite:

A. Površinske kopnene vode i močvarna staništa

- očuvati vodena i močvarna staništa u što prirodnijem stanju a prema potrebi izvršiti revitalizaciju; na područjima isušenim zbog regulacije vodotoka odrediti mjesta za prokope kojima bi se osiguralo povremeno plavljenje okolnih područja;

- osigurati povoljnu, ekološki prihvatljivu, količinu vode u vodenim i močvarnim staništima koja je nužna za opstanak staništa i njihovih značajnih bioloških vrsta;
- očuvati povoljna fizikalno-kemijska svojstva vode ili ih poboljšati, ukoliko su nepovoljna za opstanak staništa i njihovih značajnih bioloških vrsta;
- održavati povoljni režim voda za očuvanje močvarnih staništa;
- očuvati povoljni sastav mineralnih i hranjivih tvari u vodi i tlu močvarnih staništa;
- očuvati raznolikost staništa na vodotocima (neutvrđene obale, sprudovi, brzaci, slapovi i dr.) i povoljnu dinamiku voda (meandriranje, prenošenje i odlaganje nanosa, povremeno prirodno poplavljanje rukavaca i dr);
- očuvati povezanost vodnoga toka;
- očuvati biološke vrste značajne za stanišni tip; ne unositi strane (alohtone) vrste i genetski modificirane organizme;
- izbjegavati utvrđivanje obala, regulaciju vodotoka, kanaliziranje i promjene vodnog režima vodenih i močvarnih staništa ukoliko to nije neophodno za zaštitu života ljudi i naselja;
- u zaštiti od štetnog djelovanja voda dati prednost korištenju prirodnih retencija i vodotoka kao prostore za zadržavanje poplavnih voda odnosno njihovu odvodnju;
- prirodno neobrasle, šljunkovite, pjeskovite i muljevite, strme i položene, obale koje su gnijezdilišta i/ili hranilišta ptica održavati u povoljnom, ekološki prihvatljivom, stanju te spriječiti eksploataciju materijala i sukcesiju drvenastim vrstama;
- osigurati otvorene površine plitkih vodenih bazena, spriječiti sukcesiju, te osigurati trajnu povezanost sa matičnim vodotokom;
- sprječavati kaptiranje i zatrpavanje izvora;
- uklanjati strane invazivne vrste sa svih vodenih, obalnih i močvarnih površina;
- u gospodarenju vodama osigurati prikladnu brigu za očuvanje ugroženih i rijetkih divljih svojti te sustavno praćenje njihova stanja (monitoring);

C – D. Travnjaci, cretovi, visoke zeleni i šikare

- gospodariti travnjacima putem ispaše i režimom košnje, prilagođenim stanišnom tipu, uz prihvatljivo korištenje sredstava za zaštitu bilja i mineralnih gnojiva;
- očuvati biološke vrste značajne za stanišni tip; ne unositi strane (alohtone) vrste i genetski modificirane organizme;
- očuvati povoljni omjer između travnjaka i šikare, uključujući i sprječavanje procesa sukcesije (sprječavanje zaraštavanja travnjaka i cretova i dr.) te na taj način osigurati mozaičnost staništa;
- očuvati povoljnu nisku razinu vrijednosti mineralnih tvari u tlima suhih i vlažnih travnjaka;
- očuvati povoljni vodni režim, uključujući visoku razinu podzemne vode na područjima cretova, vlažnih travnjaka i zajednica visokih zeleni, osigurati njihovo stalno vlaženje i redovitu ispašu, odnosno košnju;
- očuvati povoljni vodni režim, uključujući visoku razinu podzemne vode na područjima termofitnih šikara, spriječiti sukcesiju i uklanjati vrste drveća koje zasjenjuju stanište;
- poticati oživljavanje ekstenzivnog stočarstva u nizinskim, brdskim, planinskim, otočnim i primorskim travnjačkim područjima;

- poticati održavanje travnjaka košnjom prilagođenom stanišnom tipu;
- provoditi revitalizaciju degradiranih travnjačkih površina, posebno cretova i vlažnih travnjaka, te travnjaka u visokom stupnju sukcesije;
- na jako degradiranim, napuštenim i zaraslim travnjačkim površinama za potrebe ispaše potrebno je provesti ograničeno paljenje te poticati stočarstvo;
- uklanjati strane invazivne vrste sa svih travnjačkih površina i šikara;
- očuvati bušike, te spriječavati sukcesiju povremenim uklanjanjem nekih drvenastih vrsta i kontroliranim paljenjem;
- očuvati vegetacije visokih zelenih u kontaktnim zonama šuma i otvorenih površina, te spriječiti njihovo uništavanje prilikom izgradnje i održavanja šumskih cesta i putova;

E. Šume

- gospodarenje šumama provoditi sukladno načelima certifikacije šuma;
- prilikom dovršnoga sijeka većih šumskih površina, gdje god je to moguće i prikladno, ostavljati manje neposječene površine;
- u gospodarenju šumama očuvati u najvećoj mjeri šumske čistine (livade, pašnjaci i dr.) i šumske rubove;
- u gospodarenju šumama osigurati produljenje sječive zrelosti zavičajnih vrsta drveća s obzirom na fiziološki vijek pojedine vrste i zdravstveno stanje šumske zajednice;
- u gospodarenju šumama izbjegavati uporabu kemijskih sredstava za zaštitu bilja i bioloških kontrolnih sredstava ('control agents'); ne koristiti genetski modifirane organizme;
- očuvati biološke vrste značajne za stanišni tip; ne unositi strane (alohtone) vrste i genetski modificirane organizme;
- u svim šumama osigurati stalan postotak zrelih, starih i suhih (stojećih i oborenih) stabala, osobito stabala s dupljama;
- u gospodarenju šumama osigurati prikladnu brigu za očuvanje ugroženih i rijetkih divljih svojti te sustavno praćenje njihova stanja (monitoring);
- pošumljavanje, gdje to dopuštaju uvjeti staništa, obavljati autohtonim vrstama drveća u sastavu koji odražava prirodni sastav, koristeći prirodni bliske metode; pošumljavanje nešumskih površina obavljati samo gdje je opravdano uz uvjet da se ne ugrožavaju ugroženi i rijetki nešumski stanišni tipovi;
- uklanjati strane invazivne vrste sa svih šumskih površina;
- osigurati povoljan vodni režim u poplavnim šumama;

Detaljne mjere za očuvanje šumskih staništa propisuju se uvjetima zaštite prirode za odgovarajuće šumsko-gospodarske osnove/programe na području Požeško-slavonske županije.

H. Podzemlje

- očuvati biološke vrste značajne za stanišni tip; ne unositi strane (alohtone) vrste i genetski modificirane organizme;
- očuvati sigovine, živi svijet speleoloških objekata, fosilne, arheološke i druge nalaze;
- ne mijenjati stanišne uvjete u speleološkim objektima, njihovom nadzemlju i neposrednoj blizini;

- sanirati izvore onečišćenja koji ugrožavaju nadzemne i podzemne krške vode;
- sanirati odlagališta otpada na slivnim područjima speleoloških objekata;
- očuvati povoljne uvjete (tama, vlažnost, prozračnost) i mir (bez posjeta i drugih ljudskih utjecaja) u speleološkim objektima;
- očuvati povoljne fizikalne i kemijske uvjete, količinu vode i vodni režim ili ih poboljšati ako su nepovoljni;

I. Kultivirane nešumske površine i staništa s korovnom i ruderalnom vegetacijom

- očuvati vegetaciju pukotina starih zidova, spriječiti uklanjanje vegetacije i zapunjavanje pukotina građevinskim materijalom;
- uz vodotoke i vlažne šume očuvati otvorene površine s vlažnim tlom bogatim dušikom;
- uklanjati invazivne vrste;
- osigurati plavljenje staništa i povoljan vodni režim;
- očuvati korovne zajednice čije su karakteristične biljne vrste ugrožene na nacionalnoj razini;
- spriječiti vegetacijsku sukcesiju i uklanjati šumske vrste;

J. Izgrađena i industrijska staništa

- spriječiti vegetacijsku sukcesiju i očuvati endemične svojte;
- uklanjati invazivne vrste.

Posebne mjere zaštite prirode za šaranske ribnjake koji primaju ili će primati potpore za održivost ekosustava ribnjaka:

- Održavati ekstenzivnu/poluintenzivnu proizvodnju ribe na šaranskim ribnjacima od 600 do 1000 kg po hektaru proizvodne površine (Donja granica od 600 kg/ha je potrebna jer je produkcija riba u prirodnim močvarama do oko 500 kg po hektaru, što znači da, ukoliko bi ribnjaci proizvodili manje od 600 kg/ha zapravo uopće ne bi poticali produktivnost, odnosno ne bi raznim mjerama doveli do povećanja bogatstva i raznolikosti ptičjeg svijeta karakterističnog za ribnjake).
- Ribu izvan mladičnjaka ne hraniti peletama nego prirodnom hranom (žitarice)
- Potrebno je maksimalno zadržati ribnjačarske površine pod trščacima, prije svega postojeće velike trščake
- Prilikom nužnog uklanjanja vegetacije na ribnjačarskim tablama, vegetaciju trščaka je potrebno uklanjati košnjom, a ne paljenjem i to izvan razdoblja gniježđenja ptica (gniježđenje: travanj – kolovoz).
- Ograničiti na nužni minimum kretanje ljudi i radove u blizini ptičjih kolonija tijekom gniježđenja.
- Potrebno je osigurati da na najmanje 10% vodene površine ukupnih ribnjačarskih tabli uvijek bude zastupljena plivajuća vegetacija (lopoč, lokvanj, plavun, vodeni orašac i dr.) važna za gniježđenje čigri i drugih vrsta ptica
- U ribnjačarskim tablama koji nisu u funkciji potrebno je ostaviti najmanje 1 m vode kako bi se usporila sukcesija.

- Ribnjačarske table na kojima gnijezde kolonije čaplji/žličarki najbolje je prazniti u razdoblju od listopada do veljače, a nikako prije kolovoza.
- Ispražnjene ribnjačarske table na kojima gnijezde kolonije čaplji/žličarke treba napuniti do veljače (najkasnije ožujka).
- Prilikom radova na izmuljivanju, unutar ribnjačarskih tabli gdje je moguće i prikladno, a u dogovoru s ovlaštenim ornitolozima, oblikovati otoke od prikupljenog mulja, kao bitne formacije za zadržavanje i gniježđenje ptica.
- U slučaju da se planira izgradnja promatračnice za ptice potrebno je konzultirati ovlaštene ornitologe i Državni zavod za zaštitu prirode za izbor najpogodnije lokacije koja bi istovremeno omogućila promatranje ptica, a ujedno ne bi ometala njihovo gniježđenje i aktivnosti.
- Osigurati obavljanje redovnog monitoringa ptica od strane ovlaštenih ornitologa u suradnji sa Državnim zavodom za zaštitu prirode. Sukladno rezultatima monitoringa, ukoliko će biti potrebno, zatražiti primjenu dodatnih zaštitnih mjera za održanje/poboljšanje stanja populacija ptica. Praćenje ptica bi trebalo obavljati najmanje u svakoj sezoni, a po mogućnosti i mjesečno. Osim ovlaštenih ornitologa, u monitoring je poželjno uključiti i zaposlenike ribnjaka nakon odgovarajuće obuke. Izvješća o monitoringu potrebno je dostavljati Državnom zavodu za zaštitu prirode.
- Predložimo da se ribnjačarstva koja primaju poticaje odreknu prava na naknadu štete koju počine strogo zaštićene divlje svojte. Napominjemo da se odricanje od naknade za štetu ne odnosi na velike vrance te je protiv njih dozvoljeno poduzimati mjere rastjerivanja. Strogo zaštićene populacije velikog vranca su samo gnijezdeće kolonije i područje unutar radijusa 50 km oko gnijezdećih kolonija u razdoblju od 15. veljače do 31. listopada, a ostale populacije su zaštićene izuzev onih koje su strogo zaštićene i onih jedinki na komercijalnim šaranskim ribnjacima.
- Predložimo da ribnjačarstva koja se odreknu prava lova na ribnjacima ili su zaštićena područja temeljem Zakona o zaštiti prirode te imaju zabranu lova, dobiju 100% veće poticaje od onih koji imaju lov.
- Ribnjaci na kojima postoje kolonije čaplji (izuzev sivih čaplji koje nisu strogo zaštićene niti ugrožene) trebaju dobivati barem 30% veći poticaj.
- Ribnjaci u čijoj blizini postoje kolonije čaplji (izuzev sivih čaplji) koje u većoj mjeri koriste taj ribnjak trebaju imati polovicu od gornjeg poticaja, barem 15%.
- Ribnjaci na kojima postoje veliki i prostrani tršćaci u kojima gnijezdi puno pataka, lisaka, trstenjaka, štijoka, kokošica itd. trebaju dobiti također 15 % veći poticaj od početnog.
- Ribnjaci na kojima gnijezde bjelobrade čigre, a koji pristanu ostaviti plutajuću vegetaciju na većem dijelu površine (više od 10 % vodene površine) također treba poticati s dodatnih 15%.
- Za planirane veće radove na rekonstrukciji ribnjaka (izmuljenje proizvodnih tabli, jačanje nasipa i dr.) ribnjačarstva trebaju tražiti provedbu postupka ocjene prihvatljivosti zahvata za ekološku mrežu.

Ne planirati širenje građevinskog područja na račun ugroženih močvarnih i obalnih staništa. Zaustaviti daljnju degradaciju preostalih močvarnih i obalnih staništa, te prema mogućnostima

izvesti njihovu revitalizaciju. Prilikom planiranja prometnih koridora birati varijantu najmanje pogubnu za ugrožena staništa i područja važna za ugrožene vrste.

Onemogućiti fragmentaciju staništa i narušavanje povoljnih stanišnih uvjeta. Na lokacijama (i u neposrednoj blizini) ugroženih tipova staništa kao i na detaljno utvrđenim lokacijama (i u neposrednoj blizini) nalazišta ugroženih vrsta flore i vrsta koje su ciljevi očuvanja ekološki značajnih područja, nije prihvatljivo planirati građevinska područja, definirati namjenu površina za proizvodne, poslovne i turističke djelatnosti koje podrazumijevaju gradnju objekata i prateće infrastrukture, planirati elektrane (uključujući i one na obnovljive izvore energije), retencije, akumulacije, melioracije zemljišta, antenske stupove, te prometnu i komunalnu infrastrukturu.

ZAŠTIĆENA I EVIDENTIRANA PODRUČJA

Na području Požeško-slavonske županije nalaze se slijedeća područja zaštićena temeljem Zakona o zaštiti prirode:

- ❖ Park prirode Papuk (1999.)
- ❖ Spomenik prirode Stanište tisa na Papuku (uključuje i utjecajno područje) (2005.)
- ❖ Značajni krajobraz Sovsko jezero (1989.)
- ❖ Spomenik parkovne arhitekture - park Lipik - lječilišni park (1965.)
- ❖ Spomenik parkovne arhitekture - park Kutjevo - park oko dvorca (1967.)
- ❖ Spomenik parkovne arhitekture - park Trenkovo - park oko dvorca (1964.)

Prema bazi evidentiranih područja Državnog zavoda za zaštitu prirode na području Požeško-slavonske županije nalazi se slijedeće područje predviđeno za zaštitu temeljem Zakona o zaštiti prirode:

- Posebni rezervat - botanički Turjak - Mališćak - Pliš - Lapjak

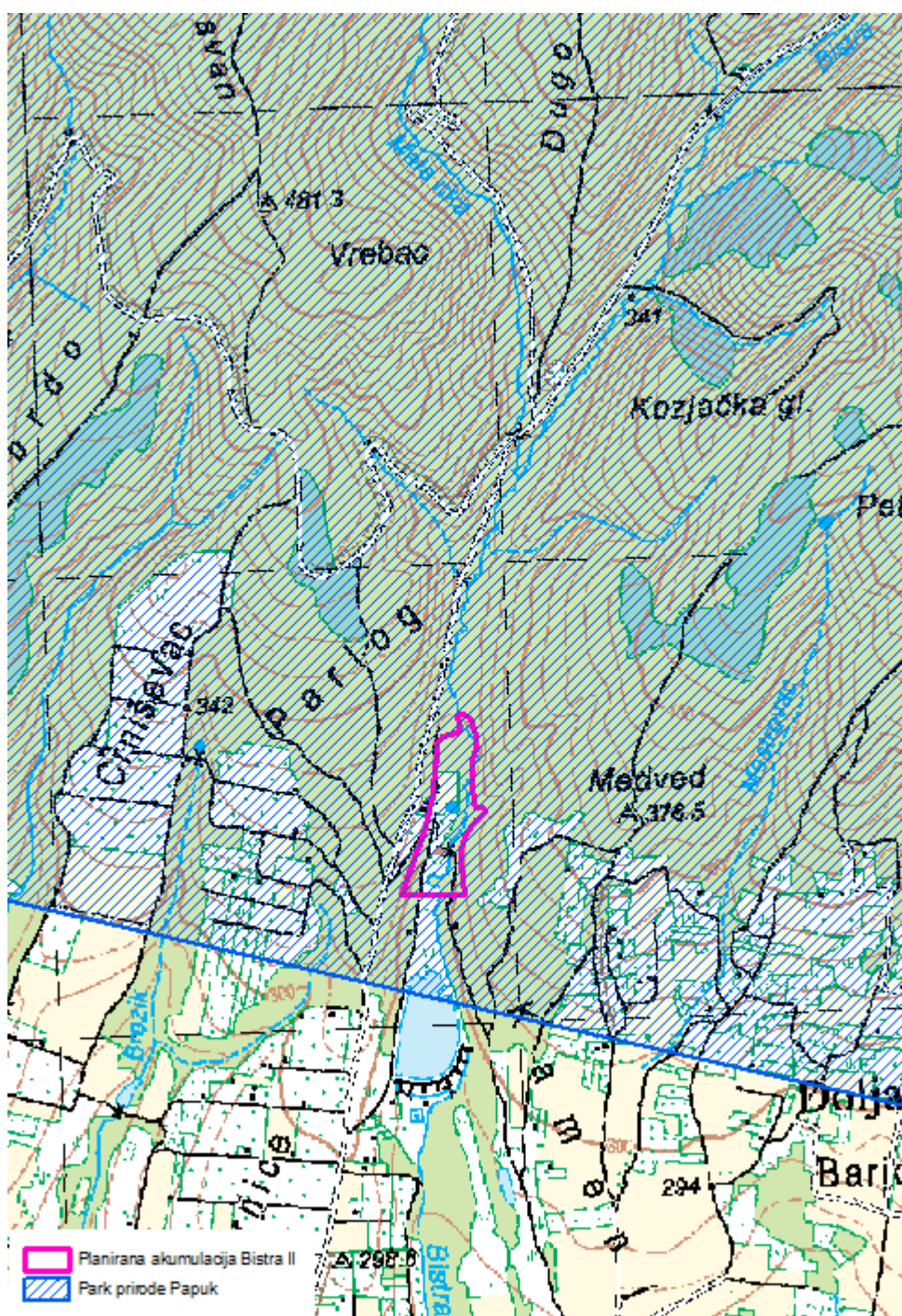
Ostala evidentirana područja, odnosno područja predviđena za zaštitu temeljem Zakona o zaštiti prirode potrebno je uskladiti s odredbama važećeg Prostornog plana Požeško-slavonske županije.

Mjere zaštite:

Za zaštitu i očuvanje temeljnih vrijednosti područja Parka prirode Papuk, najvažnije je usklađenje s provedbom njegovog prostornog plana područja posebnih obilježja i plana upravljanja.

Ovdje treba istaknuti kako se ovim izmjenama i dopunama Prostornog plana Požeško-slavonske županije planirana akumulacija Bistra II nalazi unutar područja Parka prirode Papuk (vidi Sliku

2.). Planom upravljanja Parka prirode Papuk (Javna ustanova Park prirode Papuk, 2011.) **potok Bistra** u smislu zoniranja zaštite pripada **zoni stroge zaštite (1b)** koja uključuje izvori i potoke sa zaštitnim pojasom odnosno područja visoke prirodne vrijednosti i velike značaja očuvanja u kojima nije nužna ili je nužna samo minimalna ljudska intervencija. Glavna funkcija ove zone je očuvati prirodne vrijednosti i prirodne procese, a uz poštivanje pravila u svrhu postizanja ciljeva zaštite ove zone u njoj su dozvoljena znanstvena istraživanja i ograničeni pristup posjetitelja.



Slika 2. Lokacija planirane akumulacije Bistra II na području Parka prirode Papuk

Na području i u utjecajnom području spomenika prirode Stanište tisa na Papuku nisu dopušteni zahvati i radnje koji mogu negativno utjecati na očuvanje povoljnih uvjeta staništa i očuvanje stabilnosti šumske fitocenoze, a to su ponajprije intenzivniji zahvati sječe u okolnom prostoru, izgradnja prometnica, eksploatacija mineralnih sirovina, hidrotehnički zahvati i dr.

Na području i u neposrednoj okolini područja predviđenog posebnog botaničkog rezervata nisu prihvatljivi zahvati i radnje koji mogu negativno utjecati na očuvanje povoljnih uvjeta staništa i očuvanje stabilnosti biljnih i/ili životinjskih populacija, a to su: intenzivniji zahvati sječe; izgradnja objekata i prateće infrastrukture u službi stambene, proizvodne, poslovne i turističke namjene; izgradnja prometne infrastrukture; izgradnja elektrana (uključujući i one na obnovljive izvore energije); eksploatacija mineralnih sirovina; hidrotehnički zahvati i melioracija zemljišta; prenamjena zemljišta; postavljanje antenskih stupova; onečišćenje nadzemlja i podzemlja; unošenje stranih (alohtonih) vrsta.

Na području i u neposrednoj okolini područja proglašenog značajnog krajobraza nisu prihvatljivi zahvati i radnje koji mogu negativno utjecati na očuvanje povoljnih uvjeta staništa i očuvanje stabilnosti biljnih i/ili životinjskih populacija, a to su: intenzivniji zahvati sječe; izgradnja elektrana (uključujući i one na obnovljive izvore energije); eksploatacija mineralnih sirovina; hidrotehnički zahvati i melioracija zemljišta; prenamjena zemljišta; izgradnja golf igrališta; postavljanje antenskih stupova; onečišćenje nadzemlja i podzemlja; unošenje stranih (alohtonih) vrsta.

Elemente krajobraza u zaštićenim područjima ali i ostalim krajobrazno vrijednim područjima treba štiti u cijelosti, pri čemu posebno mjesto zauzimaju raznovrsni ekološki sustavi i stanišni tipovi, u kombinaciji s elementima ruralnog krajobraza, formiranima u uvjetima lokalnih tradicija korištenja prostora u različitim gospodarskim i povijesnim okolnostima (kao posljedica uravnoteženog korištenja poljoprivrednog zemljišta za biljnu proizvodnju i stočarstvo). U planiranju je potrebno provoditi interdisciplinarna istraživanja temeljena na vrednovanju svih krajobraznih sastavnica, naročito prirodnih i kulturno-povijesnih vrijednosti unutar granica obuhvata plana. Uređenje postojećih i širenje građevinskih područja planirati na način da se očuvaju postojeće krajobrazne vrijednosti. U planiranju vodnogospodarskih zahvata treba voditi računa o krajobrazu i vodama kao krajobraznom elementu.

U prostornom planiranju i uređenju na svim razinama voditi računa da se zadrži krajobrazna raznolikost i prirodna kvaliteta prostora uz uvažavanje i poticanje lokalnih metoda gradnje i graditeljske tradicije. Treba poticati uporabu autohtonih materijala (npr. drvo, kamen) i poštivanja tradicionalnih arhitektonskih smjernica prilikom gradnje objekata specifične namjene.

U krajobrazno vrijednim područjima potrebno je očuvati karakteristične prirodne značajke te je u tom cilju potrebno:

- sačuvati ih od prenamjene te unaprjeđivati njihove prirodne vrijednosti i posebnosti u skladu s okolnim prirodnim uvjetima i osobitostima da se ne bi narušila prirodna krajobrazna slika,
- uskladiti i prostorno organizirati različite interese,
- izbjegavati raspršenu izgradnju po istaknutim reljefnim uzvisinama, obrisima, i uzvišenjima te vrhovima,
- izgradnju izvan granica građevinskog područja kontrolirati u veličini gabarita i izbjegavati postavu takve izgradnje uz zaštićene ili vrijedne krajobrazne pojedinačne elemente,
- štitiiti značajnije vizure od zaklanjanja većom izgradnjom,
- planirane koridore infrastrukture (prometna, elektrovodovi i sl.) izvoditi duž prirodne reljefne morfologije.

Zaštićene parkove treba redovito održavati i po potrebi obnavljati sukladno povijesnoj matrici odnosno smjernicama usklađenosti očuvanja bioloških komponenti i prostornog rasporeda elemenata parkovne arhitekture. Uzgojno-sanitarnim zahvatima dendrofloru treba održavati u povoljnom stanju vitaliteta. Za pojedina stabla ovisno o njihovom stanju preporučljivo je izraditi studije vitaliteta kojima će se utvrditi detaljnije smjernice njihova očuvanja.

Nužno je osigurati provođenje mjera revitalizacije za staništa u područjima s ugroženim i rijetkim stanišnim tipovima) izloženim zaraštavanju i zatrpavanju (travnjaci, bare i dr.) – kroz osiguranje poticaja ili organiziranje košnje i čišćenja od strane nadležnih javnih ustanova zaštite prirode. Po potrebi navedene ustanove trebaju sukladno Zakonu o zaštiti prirode sklapati ugovore o skrbi za pojedina zaštićena područja ili njihove dijelove.

Do donošenja općih i pojedinačnih upravnih akata sukladno Zakonu o zaštiti prirode, unutar prostora područja predloženih za zaštitu, ograničiti izgradnju novih objekata izvan područja namijenjenih izgradnji naselja i drugim zonama izgradnje objekata. Po donošenju planova upravljanja za zaštićena područja, uskladiti sve aktivnosti s budućim mjerama zaštite tog područja, u suradnji s nadležnom institucijom/javnom ustanovom.

PODRUČJA EKOLOŠKE MREŽE RH

U Hrvatskoj je Ekološka mreža propisana Zakonom o zaštiti prirode, a proglašena *Uredbom o proglašenju ekološke mreže* (Narodne novine br. 109/07), te predstavlja sustav međusobno povezanih ili prostorno bliskih ekološki značajnih područja važnih za ugrožene vrste i staništa, koja uravnoteženom biogeografskom raspoređenošću značajno pridonose očuvanju prirodne ravnoteže i biološke raznolikosti. Uredbom o proglašenju ekološke mreže (Narodne novine br. 109/07) propisane su i smjernice za mjere zaštite čija provedba osigurava postizanje i održavanje povoljnog stanja ciljeva očuvanja svakog područja ekološke mreže. **Smjernice za mjere zaštite** navedene su u daljnjem tekstu, a opisi pojedinih područja Ekološke mreže nalaze se u prilogu ove stručne podloge. Funkcionalnost ekološke mreže osigurana je zastupljenošću

njezinih sastavnica. Područja ekološke mreže sukladno EU ekološkoj mreži Natura 2000 podijeljena su na **područja važna za divlje svojte i stanišne tipove** (potencijalna "SAC" područja – *Special Areas of Conservation*) te **međunarodno važna područja za ptice** (potencijalna "SPA" područja – *Special Protection Areas*). Dijelovi ekološke mreže povezuju se prirodnim ili umjetnim koridorima. Ekološki koridor je ekološka sastavnica ili niz takvih sastavnica koje omogućuju kretanje populacijama živih organizama od jednog lokaliteta do drugog. Područja važna za divlje svojte i stanišne tipove koja su uz šifru područja označena s #, kao i sva međunarodno važna područja za ptice, predstavljaju potencijalna područja Natura 2000.

Sukladno mehanizmu EU Direktive o staništima, Zakon o zaštiti prirode propisuje da se dijelovi ekološke mreže mogu štiti kao posebno zaštićena područja ili provedbom planova upravljanja, kao i kroz postupak ocjene prihvatljivosti zahvata za ekološku mrežu svakog ugrožavajućeg zahvata. Negativno ocijenjen zahvat se može odobriti samo u slučajevima prevladavajućeg javnog interesa i uz Zakonom utvrđene kompenzacijske uvjete. Važan mehanizam je i mogućnost sklapanja ugovora s vlasnicima i ovlaštenicima prava na područjima ekološke mreže, uz osiguranje poticaja za one djelatnosti koje doprinose očuvanju biološke raznolikosti.

Tablica 8. Područja Ekološke mreže RH na području Požeško-slavonske županije

PODRUČJA EKOLOŠKE MREŽE RH			
R.br.		Naziv područja	Oznaka
1.*	Područja važna za divlje svojte i stanišne tipove	Sjeverna Babaja gora - Bresnica požeška	#HR2000356
2.*		Požeška gora - Pačić	#HR2000478
3.*		Južna Babja gora - Jabučica	#HR2000498
4.*		Sjeverna Babaja gora - Stojanka	#HR2000504
5.*		Sjeverna Babaja gora - Rajkuša	#HR2000474
6.*		Požeška gora - Vasine laze	#HR2000483
7.*		Zapadni Pšnj - Mala Marinica	#HR2000481
8.*		Trenkovo - rijeka Veličanka	#HR2000803
9.*		Trbušnjak	#HR2000174
10.		Ribnjaci Poljana	HR2000438
11.		Papuk	#HR2000580
12.		Šume na Krndiji	HR2000622
13.		Šume na Dilj gori	#HR2000623
14.		Livade na južnim padinama Papuka	#HR2001117
15.		Park šuma Jankovac - granično	#HR2001118
16.		Dolina Brzaje	HR2001120
17.		Stanište tisa - šumski predjel Debeljak	#HR2000581
18.		Turjak - Mališčak - Pliš - Lapjak na Papuku	#HR2000624
19.		Vrh Papuka	HR2000625
20.		Svinjarevac	HR2000626
21.	Međunarodno važna područja za ptice	Poilovlje s ribnjacima Končanica, Garešnica i Poljana	HR1000010
22.		Papuk	HR1000040
* točkasti lokalitet			

Priloženu kartu Ekološke mreže na području Požeško-slavonske županije potrebno je ugraditi u Prostorni plan uređenja Požeško-slavonske županije.

U prilogima ove stručne podloge nalaze se opisi područja ekološke mreže RH na području Požeško-slavonske županije, te smjernice za mjere zaštite područja Ekološke mreže RH propisane Uredbom o proglašenju ekološke mreže (Narodne novine br. 109/07).

Mjere zaštite:

Provoditi smjernice za mjere zaštite područja ekološke mreže propisane Uredbom o proglašenju ekološke mreže (Narodne novine br. 109/07), te donijeti i provoditi Plan upravljanja s ciljem očuvanja svakog područja ekološke mreže, te očuvanja biološke i krajobrazne raznolikosti i zaštite prirodnih vrijednosti. Izvršiti inventarizaciju vrsta i staništa te provoditi praćenje stanja (monitoring) kvalifikacijskih vrsta i stanišnih tipova u pojedinim područjima ekološke mreže.

Svi planovi, programi i/ili zahvati koji mogu imati značajan utjecaj na ciljeve očuvanja i cjelovitost područja ekološke mreže podliježu ocjeni prihvatljivosti zahvata za ekološku mrežu, sukladno članku 36. Zakona o zaštiti prirode (Narodne novine br. 70/05, 139/08, 57/11) i članku 3. Pravilnika o ocjeni prihvatljivosti plana, programa i zahvata za ekološku mrežu (Narodne novine br. 118/09). Od zahvata koji mogu imati negativan utjecaj na područja ekološke mreže posebice treba izdvojiti moguće planirane hidrotehničke i melioracijske zahvate, vodnogospodarske objekte (retencije, akumulacije i dr.), hidroelektrane, solarne elektrane, bioplinska postrojenja, centre za gospodarenje otpadom, planiranje novih i širenje postojećih eksploatacijskih polja, intenzivno širenje i/ili formiranje novih građevinskih područja, nove gospodarske zone, obuhvatne infrastrukturne projekte/koridore, golf igrališta i turističke zone.

Ovdje treba istaknuti kako se ovim izmjenama i dopunama Prostornog plana Požeško-slavonske županije planirana akumulacija Bistra II nalazi unutar područja Ekološke mreže RH i to *važnog područja za divlje svojte i stanišne tipove* HR2000580 Papuk i *međunarodno važnog područja za ptice* HR10000 Papuk, te njezina eventualna izgradnja predstavlja izraziti značajan utjecaj na faunu riba i rakova potoka Bistra, koji su ujedno i ciljevi očuvanja ovog područja Ekološke mreže RH (*Barbus balcanicus* - potočna mrena, *Austropotamobius torrentium* - potočni rak). Navedena područja su i potencijalna područja europske ekološke mreže Natura 2000 u Hrvatskoj (Državni zavod za zaštitu prirode, studeni 2012.).

POTENCIJALNA PODRUČJA EUROPSKE EKOLOŠKE MREŽE NATURA 2000

Natura 2000 je ekološka mreža sastavljena od područja važnih za očuvanje ugroženih vrsta i stanišnih tipova Europske unije. Njezin cilj je očuvati ili ponovno uspostaviti povoljno stanje više od tisuću ugroženih i rijetkih vrsta te oko 230 prirodnih i poluprirodnih stanišnih tipova. Dosad je u ovu ekološku mrežu uključeno oko 28000 područja na gotovo 20% teritorija EU što je čini najvećim sustavom očuvanih područja u svijetu. Natura 2000 se temelji na EU direktivama,

područja se biraju znanstvenim mjerilima, a kod upravljanja tim područjima u obzir se uzima i interes i dobrobit ljudi koji u njima žive.

Zaštita prirode na području Europske unije regulirana je dvjema direktivama: Direktivom o pticama i Direktivom o staništima.

Direktiva o pticama (Directive 2009/147/EC)

Ova direktiva donesena je još 1979. godine s ciljem dugoročnog očuvanja svih divljih ptičjih vrsta i njihovih važnih staništa na teritoriju EU. Poseban naglasak je na zaštiti migratornih vrsta koja zahtijeva koordinirano djelovanje svih europskih zemalja. Propis se odnosi na 181 ptičju svojtu (vrstu ili podvrstu) te zahtijeva očuvanje dovoljno prostranih i raznolikih staništa za njihov opstanak. Također se zabranjuju načini masovnog i neselektivnog lova te iskorišćivanje, prodaja ili komercijalizacija većine ptičjih vrsta. Načinjene su određene iznimke radi sporta i lova, a dopušta se članicama učiniti iznimke u slučajevima kada ptice predstavljaju ozbiljnu opasnost za sigurnost i zdravlje ljudi ili drugih biljaka i životinja, te kad nanose velike gospodarske štete. Pojedine zemlje obvezne su utvrditi i zaštititi dovoljan broj i u dovoljnoj površini najpovoljnijih područja za zaštitu ptičjih vrsta iz **Dodatka I Direktive - SPA područja (Special Protection Areas - Područja posebne zaštite)** koja postaju sastavni dio Natura 2000. U zemljama EU ukupno je proglašeno 5347 SPA područja koja zauzimaju površinu od 517340 km² kopna (morskih SPA područja je 566, na površini od 110220 km²) (Izvor: *European Commission, NATURA 2000 Barometer, January 2011.*).

Direktiva o staništima (Council Directive 92/43/EEC)

Cilj ove direktive donesene 1992. godine je doprinijeti očuvanju biološke raznolikosti članica EU kroz zaštitu prirodnih staništa i divlje flore i faune. Glavni način ostvarenja ovog cilja jest uspostavljanje ekološke mreže područja Natura 2000. Mrežu Natura 2000 čine područja koja se izdvajaju temeljem Direktive o pticama (SPA), kao i područja koja se izdvajaju temeljem **Direktive o staništima - SCI područja (Sites of Community Importance - Područja od značaja za Zajednicu), odnosno SAC područja (Special Areas of Conservation - Posebna područja očuvanja)**. Danom ulaska u EU država članica predaje Europskoj komisiji nacionalnu listu SCI područja koja, nakon stručnog vrednovanja, Europska komisija službeno proglašava. Nakon proglašenja SCI područja zemlje članice imaju šest godina tijekom kojih moraju uspostaviti sustave upravljanja ovim područjima i proglasiti ih SAC područjima. Ova područja (SCI/SAC) značajna su za očuvanje ugroženih vrsta (osim ptica) i stanišnih tipova koji su navedeni u dodacima Direktive, u tzv. "povoljnom statusu očuvanosti". Kod odabira područja u obzir se uzimaju isključivo znanstveni kriteriji odnosno zahtjevi. Prilikom upravljanja područjima Natura 2000, osim znanstvenih, uzimaju se u obzir i gospodarski, društveni i kulturni zahtjevi te regionalne i lokalne značajke. Zaštita područja provodi se ocjenjivanjem utjecaja pojedinih planova i zahvata, provođenjem planova upravljanja te ugovornim i drugim aranžmanima s vlasnicima i korisnicima zemljišta kroz koje se osigurava primjena odgovarajućih zaštitnih mjera. Nove članice EU na dan pristupa moraju predati popis predloženih područja za Natura 2000 s odgovarajućom bazom podataka o svakom pojedinom području. **Za vrste navedene na**

Dodatku II Direktive potrebno je utvrditi područja ekološke mreže, vrste na Dodatku IV potrebno je strogo zaštititi, a vrste na Dodatku V uživaju status zaštićenih vrsta čije se populacije smiju eksploatirati uz stalan nadzor. U zemljama EU trenutno je proglašeno ukupno 22594 SCI područja (područja važnih za divlje svojte osim ptica i stanišne tipove) koja zauzimaju površinu od 583888 km² kopna (morskih SCI područja je 1247, na površini od 149732 km²) (Izvor: European Commission, NATURA 2000 Barometer, January 2011.).

U trenutku pristupa Europskoj uniji, Republika Hrvatska ima će obvezu provedbe Direktive o pticama te Direktive o staništima na svom teritoriju. Velik dio odredbi ovih Direktiva već je prenet u Zakon o zaštiti prirode (NN 70/05, 139/08, 57/11). Kao i druge zemlje članice Europske unije, Hrvatska će za ekološku mrežu Natura 2000 morati predložiti područja važna za očuvanje više od 250 vrsta i 70 stanišnih tipova koji se pojavljuju na ovom području te se smatraju važnima sa stanovišta Eurospke unije.

Državni zavod za zaštitu prirode pripremio je **prijedlog ekološke mreže Natura 2000 za Hrvatsku** temeljem obrade prikupljenih podataka o rasprostranjenosti Natura 2000 vrsta i stanišnih tipova u Hrvatskoj. Obrađeni su dostupni podaci (literatura, muzejske zbirke, neobjavljeni podaci) te rezultati novih intenzivnih terenskih istraživanja provedenih tijekom posljednjih nekoliko godina.

Tablica 9. Potencijalna područja ekološke mreže Natura 2000 na području Požeško-slavonske županije

POTENCIJALNA NATURA 2000 PODRUČJA			
R.br.		Naziv područja	Oznaka
1.	Predložena Područja od značaja za Zajednicu (pSCI)	Šume na Dilj gori	HR2000623
2.		Ilova - granično	HR2001216
3.		Papuk	HR2000580
4.		Orljavac	HR2001286
5.		Trbušnjak - Rastik	HR2000174
6.		Ribnjaci Poljana	HR2000438
7.		Livade kod Čaglina	HR2001292
8.		Zvečevo	HR2001305
9.		Lonđa i obronci Dilja	HR2001328
10.		Potoci oko Papuka	HR2001329
11.		Područje oko jezera Borovik - granično	HR2001354
12.		Psunj	HR2001355
13.		Orljava	HR2001385
14.		Nurkovac	HR2001393
15.		Bijela	HR2001403
16.		Orljavica	HR2001407
17.	Područja posebne zaštite (SPA)	Poilovlje s ribnjacima	HR1000010
18.		Papuk	HR1000040

Opisi potencijalnih područja ekološke mreže Natura 2000 na području Požeško-slavonske županije nalaze se u prilogima ove stručne podloge.

Ocjena prihvatljivosti

Članak 6. Direktive o staništima propisuje obvezu ocjene prihvatljivosti svakog plana ili zahvata koji sam ili u kombinaciji s drugim planovima ili zahvatima može imati značajan utjecaj na ciljeve očuvanja područja ekološke mreže Natura 2000. Sukladno Direktivi o staništima, postupak ocjene prihvatljivosti primjenjuje se i na područja izdvojena u mrežu sukladno Direktivi o pticama (tzv. SPA područja). Pri tome nije važan smještaj zahvata, odnosno je li zahvat smješten u samom Natura 2000 području ili izvan njega, mogući utjecaj na ciljeve očuvanja je taj koji „pokreće“ postupak ocjene prihvatljivosti.

Budući da se svako Natura 2000 područje u mrežu uključuje s ciljem očuvanja određenih vrsta i stanišnih tipova, u postupku ocjene prihvatljivosti utvrđuje se utjecaj plana ili zahvata upravno na one vrste i stanišne tipove zbog kojih je područje uključeno u mrežu.

Ukoliko se u postupku ocjene prihvatljivosti utvrdi da zahvat, unatoč predviđenim mjerama ublažavanja, ima značajan negativan utjecaj na ciljeve očuvanja Natura 2000 područja, zahvat je potrebno odbiti. Ukoliko ne postoje alternativna rješenja, ovakav zahvat moguće je dopustiti u slučaju kada je utvrđen prevladavajući javni interes, uključujući i onaj socijalne i gospodarske naravi.

POSEBNE SMJERNICE ZA ZAŠTITU PRIRODNIH VRIJEDNOSTI

Uz prije iskazane smjernice za mjere zaštite prirodnih vrijednosti, ovom prilikom ističemo odrednice i smjernice vezano uz **moguće planiranje korištenja energije Sunca** na području Požeško-slavonske županije.

Pri analizi mogućih utjecaja korištenja solarne energije na prirodne vrijednosti korištena su dosadašnja iskustva u postupcima ocjene prihvatljivosti zahvata za ekološku mrežu, dostupne stručne i znanstvene spoznaje, te podatci dostupni sa relevantnih internetskih stranica (<http://www.undp.hr>; <http://www.eihp.hr>; <http://solareis.anl.gov/guide/index.cfm>; <http://www.izvorienergije.com>);

Mogućí utjecaji iskorištavanja solarne energije na prirodne vrijednosti

Direktno iskorištavanje energije Sunca u razne energetske svrhe (toplinska, električna energija i dr.) prihvatljivije je za okoliš od korištenja fosilnih goriva jer smanjuje emisije stakleničkih plinova i ostalih štetnih emisija, no postoji mogućnost negativnih utjecaja na određene vrste flore i faune i/ili tipove staništa, kao i na krajobrazne vrijednosti pojedinih područja.

Velike površine matrica solarnih modula (solarnih parkova) ometaju prirodno osvjetljenje i drenažu oborinskih voda što može bitno utjecati na floru i faunu. Prostorno zastiranje staništa

mijenja prirodne karakteristike i funkcije staništa te time dovodi do smanjenja biološke raznolikosti, a ujedno i onemogućuje korištenje zemljišta jer se površina ispod modula solarnih elektrana ne može obrađivati. Prostorno veliki objekti solarnih termalnih elektrana i fotonaponskih elektrana neistaknutih rubova modula (panela) mogu stvoriti efekt površine za obitavanje ornitofaune što uz opasnost od zasljepljenja i visokih temperatura može direktno utjecati na populacije ptica a posredno i na populacije plijena. Isto tako, veliki objekti fotonaponskih elektrana neistaknutih rubova modula (panela) mogu stvoriti efekt površine za obitavanje vodenih kukaca koji panele zamijene sa vodenom površinom jer reflektiraju polarizirano svjetlo jače od vodenih površina, kukci na njih polažu jaja što dugoročno dovodi do smanjenja njihovog reproduktivnog potencijala u blizini značajnih vodnih područja.

Utjecaji na krajobrazna obilježja najizraženiji su u kontekstu solarnih termalnih i fotonaponskih elektrana koje svojom velikom horizontalnom površinom, vertikalnim isticanjem pojedinih objekata (npr. tornjevi, tanjuri i dr.), uporabom umjetnih materijala i izrazitim reflektirajućim efektima bitno mijenjaju karakteristike pojedinih krajobraznih elemenata odnosno narušuju krajobraznu vrijednost nekog područja.

Utjecaji na vodne resurse naročito su potencijalni kod solarnih termalnih elektrana koje koriste toplinske pogone (parne turbine) za generiranje električne energije što zahtjeva korištenje vode za hlađenje sustava. Zahtjevi za korištenjem vode posebno su problematični za prirodne vodne resurse u sušim područjima, a onečišćenje vode za hlađenje može uzrokovati zagađenje voda u širem području, osobito na kršu.

Smjernice za mjere zaštite prirodnih vrijednosti pri planiranju lokacija solarnih elektrana

- U područjima zaštićenim temeljem Zakona o zaštiti prirode moguće je korištenje solarne toplinske energije putem niskotemperaturnih i srednjetemperaturnih kolektora za ograničenu uporabu (za grijanje vode te za grijanje, hlađenje i ventilaciju u stambenim i drugim prostorima, te izravno za kuhanje, dezinfekciju i desalinizaciju), kao i korištenje fotonaponske solarne energije za elektrifikaciju pojedinačnih objekata.
- Pri odabiru lokacija za solarne elektrane treba izbjegavati područja rasprostranjenosti ugroženih i rijetkih stanišnih tipova, zaštićenih i/ili ugroženih vrsta flore i faune (naročito ornitofaune), te uzeti u obzir karakteristike vodnih resursa i elemenata krajobraza pojedinih područja, a posebice ciljeve očuvanja područja ekološke mreže i moguće kumulativne utjecaje više planiranih i/ili izgrađenih solarnih elektrana.
- Zbog izvjesnih utjecaja na vodne resurse (izravno korištenje vode, onečišćenje voda i dr.) na području Požeško-slavonske županije nije prihvatljivo planirati *solarne termalne elektrane*.
- Izgradnju solarnih elektrana trebalo bi potencirati u zonama gdje već postoji određena komunalna infrastruktura i infrastruktura transporta energije odnosno gdje nema zahtjeva ili su minimalni zahtjevi za gradnjom novih objekata.

- Navedene odrednice primjenjuju se i pri izradi dokumenata prostornog uređenja nižeg reda.

Smjernice za mjere zaštite prirodnih vrijednosti tijekom moguće izgradnje i rada solarnih elektrana

- Kako bi se izbjegao negativni utjecaj na vodene kukce (te posredno i druge organizme u hranidbenom lancu), potrebno je koristiti fotonaponske panele koji su razdijeljeni u više pojedinačnih dijelova bijelim nepolarizirajućim trakama (rešetkom) i/ili imaju bijeli okvir (Horváth, G., Blahó, M., Egri, A. et al. (2010) Reducing the Maladaptive Attractiveness of Solar Panels to Polarotactic Insects. *Conservation Biology*. 24(6):1644-1653.), odnosno panele koji se sastoje od više ćelija (*CPV - Concentrator PhotoVoltaic Systems*) i time ne oponašaju vodene površine.
- Preporuka je da se unutar područja solarne elektrane na većim prostorima na kojima se zbog konfiguracije terena neće postavljati fotonaponski moduli ostavi postojeće autohtono drveće i grmlje kako bi se sačuvao dio povoljnih područja za gniježđenje, hranjenje i obitavanje ptica.
- Vanjska ograda treba biti postavljena na minimalnoj udaljenosti od fotonaponskih modula i pratećih objekata kako bi se u najmanjoj mjeri izuzelo okolno stanište, a uz vanjsku ogradu treba omogućiti razvoj guste živice od autohtonog grmlja i drveća visine barem 2 m kako bi se smanjio utjecaj osvjjetljenja, buke i ljudske prisutnosti na okolnu faunu.
- Vanjska rasvjeta prostora solarne elektrane treba biti usklađena s odredbama Zakona o zaštiti od svjetlosnog onečišćenja (N.N. 114/11) i ne smije se postavljati na području izvan same solarne elektrane. Vanjska rasvjeta treba biti minimalna, sa snopom svjetlosti bez emisije svjetla prema horizontu i postavljena na način da se izbjegne osvjjetljavanje prostora izvan elektrane, kako se ne bi dodatno uznemiravale životinje u blizini solarne elektrane.
- Pristupni putovi ne bi se smjeli ograđivati i osvjjetljivati kako bi se izbjegla daljnja fragmentacija staništa.
- S obzirom na povećanje korištenja energije Sunca kao obnovljivog izvora energije čime se, u odnosu na korištenje fosilnih goriva, smanjuju emisije stakleničkih plinova i ostale štetne emisije, te uzevši u obzir razvoj tehnologija izvedbi solarnih kolektora, termalnih i fotonaponskih solarnih elektrana, nužno je koristiti materijale (netoksične za okoliš) i tehnologije (npr. tehnologija tankog filma) koje smanjuju rizike za očuvanje povoljnih uvjeta staništa i stabilnosti populacija vrste flore i faune, uz istodobno povećanje učinkovitosti.

IZVORI PODATAKA

1. Antolović, J., Frković, A., Grubešić, M., Holcer, D., Vuković, M., Flajšman, E., Grgurev, M., Hamidović, D., Pavlinić, I., Tvrtković, N.: Crvena knjiga sisavaca Hrvatske, Državni zavod za zaštitu prirode, Zagreb, 2006.
2. Bošnjak, J., Vranić, M.: Prilog tipizaciji tehničkih rješenja za zaštitu ptica i malih životinja na srednjenaponskim elektroenergetskim postrojenjima, Hrvatski ogranak međunarodnog vijeća za velike elektroenergetske sustave - CIGRÉ; 7. Savjetovanje HO CIGRÉ, Cavtat, 2005.
3. Brigić, A., Buj, I., Čaleta, M., Mrakovčić, M., Mustafić, P., Zanella, D.: Crvena knjiga slatkovodnih riba Hrvatske, Državni zavod za zaštitu prirode, Zagreb, 2006.
4. Direktiva o očuvanju ptica koje slobodno žive u prirodi (79/409/EEC)
5. Direktiva o zaštiti prirodnih staništa i divlje faune i flore (92/43/EEC)
6. Državni zavod za zaštitu prirode: Baza evidentiranih područja RH, 2010.
7. Državni zavod za zaštitu prirode: Baza karata rasprostranjenosti ugroženih vrsta Hrvatske - GIS datoteke, 2006., 2010.
8. Državni zavod za zaštitu prirode: Baza karata rasprostranjenosti važnih područja za sve ptičje vrste iz Dodatka I. EU Direktive o pticama (u suradnji sa Zavodom za ornitologiju HAZU), 2005.
9. Državni zavod za zaštitu prirode: Baza područja Ekološke mreže RH, 2007.
10. Državni zavod za zaštitu prirode: Baza podataka o potencijalnim područjima NATURA 2000 u Hrvatskoj, 2010.
11. Državni zavod za zaštitu prirode: Baza podataka – Karta staništa (izradio u okviru projekta «Kartiranje staništa RH» - OIKON d.o.o., Institut za primijenjenu ekologiju).
12. Državni zavod za zaštitu prirode: Baza zaštićenih područja RH, 2010.
13. Državni zavod za zaštitu prirode: Crveni popis ugroženih biljaka i životinja Hrvatske, Zagreb, 2004.
14. Državni zavod za zaštitu prirode: Prijedlog ekološke mreže Natura 2000 - stručna podloga, Zagreb, 2012.
15. Horváth, G., Blahó, M., Egri, A. et al.: Reducing the Maladaptive Attractiveness of Solar Panels to Polarotactic Insects. *Conservation Biology*. 24(6):1644-1653., 2010.
16. <http://www.eihp.hr>
17. <http://solareis.anl.gov/guide/index.cfm>
18. <http://www.izvorienergije.com>
19. http://www.cms.int/bodies/COP/cop10/docs_and_inf_docs/doc_30_electrocution_guidlines_e.pdf
20. Janjev Hutinec, B., Kletečki, E., Lazar, B., Podnar Lešić, M., Skejić, J., Tadić, Z., Tvrtković, N.: Crvena knjiga vodozemaca i gmazova Hrvatske, Državni zavod za zaštitu prirode, Zagreb, 2006.
21. Javna ustanova Park prirode Papuk: Plan upravljanja Parka prirode Papuk, 2011.
22. Ministarstvo kulture: Nacionalna klasifikacija staništa - nadopunjena verzija iz 2004. (Radna skupina za Nacionalnu klasifikaciju staništa - U okviru projekta 'Kartiranje staništa RH'- OIKON d.o.o., Institut za primijenjenu ekologiju), 2005.

23. OIKON d.o.o. Institut za primijenjenu ekologiju za Ministarstvo zaštite okoliša i prostornog uređenja: Karta staništa Republike Hrvatske, 2004.
24. Ozimec, R., Bedek, J., Gottstein, S., Jalžić, B., Slapnik, R., Štamol, V., Bilandžija, H., Dražina, T., Kletečki, E., Komerički, A., Lukić, M., Pavlek, M.: Crvena knjiga špiljske faune Hrvatske, Državni zavod za zaštitu prirode, Zagreb, 2009.
25. Pravilnik o ocjeni prihvatljivosti plana, programa i zahvata za ekološku mrežu (Narodne novine br. 118/09)
26. Pravilnik o proglašavanju divljih svojti zaštićenim i strogo zaštićenim (Narodne novine br. 99/09)
27. Pravilnik o vrstama stanišnih tipova, karti staništa, ugroženim i rijetkim stanišnim tipovima te mjerama za očuvanje stanišnih tipova (Narodne novine br. 7/06, 119/09)
28. Radović, D., Kralj, J., Tutiš, V., Ćiković, D.: Crvena knjiga ugroženih ptica Hrvatske, Ministarstvo zaštite okoliša i prostornog uređenja, Zagreb, 2003.
29. Radović, D., Kralj, J., Radović, J., Topić, R.: Nacionalna ekološka mreža – važna područja za ptice u Hrvatskoj, Državni zavod za zaštitu prirode, Zagreb, 2003.
30. Tvrtković, N. i sur.: Crvena knjiga danjih leptira Hrvatske (u pripremi), Državni zavod za zaštitu prirode, Zagreb
31. Uredba o proglašenju ekološke mreže (Narodne novine br. 109/07)
32. Zakon o zaštiti prirode (Narodne novine br. 70/05, 139/08, 57/11)

PRILOZI

1. Opisi područja Ekološke mreže RH na području Požeško-slavonske županije
2. Smjernice za mjere zaštite područja Ekološke mreže RH propisane Uredbom o proglašenju ekološke mreže (Narodne novine br. 109/07)
3. Opisi potencijalnih područja europske ekološke mreže Natura 2000 na području Požeško-slavonske županije
4. Karta staništa područja Požeško-slavonske županije
5. Karta zaštićenih i evidentiranih područja na području Požeško-slavonske županije
6. Karta Ekološke mreže RH na području Požeško-slavonske županije
7. Karta potencijalnih područja europske ekološke mreže Natura 2000 na području Požeško-slavonske županije



REPUBLIKA HRVATSKA
MINISTARSTVO UNUTARNJIH POSLOVA
POLICIJSKA UPRAVA POŽEŠKO-SLAVONSKA

Broj: 511-22-04-5/2-166/14-13 DM
Požega, 17. travnja 2013. godine

POŽEŠKO-SLAVONSKA ŽUPANIJA
POŽEGA

Prilijeno	19-04-2013	
Klasifikacijska oznaka	Org. jed.	
Urudžbeni broj	Pril.	Vrij.

ZAVOD ZA PROSTORNO UREĐENJE
POŽEŠKO-SLAVONSKA ŽUPANIJA

Prilijeno	22.04.2013
Klasifikacijska oznaka	
Urudžbeni broj	POŽEGA Županijska 7

POŽEŠKO-SLAVONSKA ŽUPANIJA

PREDMET: Izmjene i dopune Prostornog plana Požeško-slavonske županije podaci, dostavljaju se.-

SVEZA: Vaš dopis KLASA: 350-01/12-01/103, URBROJ: 2177/1-06-06/1-13-5 od 03. travnja 2013. godine

U svezi Vašeg dopisa broj i nadnevak gornji, prilikom izrade Izmjene i dopune ciljanih Izmjena i dopuna prostornog plana Požeško-slavonske županije, potrebno je voditi računa o prostornim uvjetima zaštite od požara, posebice o:

- mogućnosti evakuacije i spašavanja ljudi, životinja i imovine,
- sigurnosnim udaljenostima između građevina ili njihovom požarnom odjeljivanju,
- osiguranju pristupa i operativnih površina za vatrogasna vozila,
- osiguranju dostatnih izvora vode za gašenje

uzimajući u obzir postojeća i nova naselja, građevine, postrojenja i prostore, te njihova požarna opterećenja i zauzetost osobama.

NAPOMENA: U dogovoru s lokalnim distributerima potrebno je voditi računa o sigurnosnim udaljenostima za električne, telekomunikacijske, komunalne i druge instalacije.

U svezi eventualnih nejasnoća obratite se na telefon (034) 254-058 ili 254-086.

S poštovanjem!





HRVATSKE VODE
VODNOGOSPODARSKA ISPOSTAVA
ZA MALI SLIV „ILOVA-PAKRA“
43500 Daruvar, Josipa Jelačića 20

ZAVOD ZA PROSTORNO UREĐENJE
POŽEŠKO-SLAVONSKE ŽUPANIJE
POŽEGA

24. 04. 2013

Telefon:	043/220940
Telefax:	043/334828
Šifra broja:	
	Pril.
	Vrij.

Klasa: 350-02/09-01/0000354

Urbroj: 374-3106-1-13-18

Daruvar, 18. 04. 2013. godine

POŽEŠKO-SLAVONSKA ŽUPANIJA
POŽEGA

Prihvaćeno	24-04-2013	REPUBLIKA HRVATSKA	
Klasifikacijski broj		POŽEŠKO-SLAVONSKA ŽUPANIJA	
Urudžbeni broj		Zavod za prostorno uređenje	
		POŽEGA	
		Pril.	Vrij.

PREDMET: Izmjene i dopune PPP-SŽ (ciljane izmjene i dopune II . izmjene)
- dostava podataka

Hrvatske vode, VGI za mali sliv „Ilova-Pakra“ zaprimila je zahtjev za dostavu podataka, smjernica koji se odnose na točke izmjene ;

- korekcija u svrhu omogućavanja priključenja naselja na uređaje za pročišćavanje otpadnih voda većih kolektorskih sustava
- korekcija Odredbi za provođenje u svrhu redefiniranja obveze kabliranja, odnosno zračnog vođenja elektroenergetskih vodova
- korekcija obuhvata poplavnih područja u Županiji
- korekcija obuhvata akumulacije/retencije Kaptolka
- planiranje matičnog kolosjeka povezivanjem na postojeću željezničku prugu II 206 Banova Jaruga-Pčelić iz kolodvora Lipik za potrebe nove gospodarske zone

Nakon što su Hrvatske vode, služba zaštite od štetnog djelovanja voda Zagreb, dostavile Poplavne linije za slivno područje „Ilova – Pakra“ izrađivaču Prostornog plana , VGI za mali sliv „Ilova-Pakra“ nema primjedbi na predmetni PP –licijane izmjene i dopune, uz pridržavanje smjernica koje smo već istaknuli ranije.

- ugovor o pravu služnosti na česticama JVD sklapani će se u postupku ishodenja lokacijske i građevinske dozvole, a naš je prijedlog da udaljenost objekata, od vanjskog ruba vodotoka, ne može biti manja od 10 m

S poštovanjem !

Referent u tehničkoj službi VGI „Ilova-Pakra“
Mira Nemet, građ. tehn.



Voditelj VGI „Ilova-Pakra“:

Davor Novinc, ing.geo.teh.

Dostaviti:

- Naslov
- VGO, Služba 21-1., Zagreb
- Arhiva, ovdje



HRVATSKE CESTE d.o.o.

za upravljanje, građenje i održavanje državnih cesta

Vončinina 3, 10000 Zagreb

ZAVOD ZA PROSTORNO UREĐENJE
POŽEŠKO-SLAVONSKE ŽUPANIJE
POŽEGA

Centrala, t: 01 4722 555, e-mail: info@hrvatske-este.hr
Predsjednik Uprave, tel: 01 4722 580, fax: 01 4722 581
Ured za odnose s javnošću, tel: 01 4722 597, fax: 01 4722 583,
e-mail: javnost@hrvatske-este.hr
Sektor za studije i projekt, tel: 01 4722 460, fax: 01 4722 461
Sektor za građenje, tel: 01 4722 410, fax: 01 4722 411
Sektor za održavanje, tel: 01 4722 660, fax: 01 4722 661
Sektor za prav., kadri i opće posl., tel/fax: 01 4722 430/431
Sektor za fin i ekon. posl., tel/fax: 01 4722 521
Sektor za nabavu, tel: 01 4722 510, fax: 01 4722 511
Web stranica: www.hrvatske-este.hr

02.05.2013	Org. j.
------------	---------

Sektor za studije i projektiranje
Odjel za studije, zakonsku i tehničku regulativu
Klasa: 350-02/13-02/6
Urbroj: 345-311-516-2013-3/DS
Zagreb, 16. 04. 2013. god.

Primljeno	26-04-2013
Klasifikacijska oznaka	Org
Urudžbeni broj	Pril. Vrij.

POŽEŠKO-SLAVONSKA ŽUPANIJA
GRAD POŽEGA

Primljeno:	24-04-2013
Klasifikacijska oznaka	Org. jed.
Urudžbeni broj	Pril. Vrij.

REPUBLIKA HRVATSKA
POŽEŠKO-SLAVONSKA ŽUPANIJA
GRAD POŽEGA
Upravni odjel za komunalne
djelatnosti i gospodarenje
Županijska 7
34 000 POŽEGA

Predmet: Ciljane Izmjene i dopune Prostornog plana Požeško-slavonske županije
- podaci

Vašim dopisom klase: 350-01/12-01/103, ur. broj: 2177/1-06-06/1-13-5 od 03. travnja 2013. godine dostavili ste nam Odluku o izradi Ciljanih Izmjena i dopuna Prostornog plana uređenja Požeško-slavonske županije, te ste zatražili podatke i planske dokumente iz našeg djelokruga rada za potrebe predmetnih Izmjena i dopuna PPŽ-a.

U skladu s člankom 79. Zakona o prostornom uređenju i gradnji («Narodne novine» br: 76/07, 38/09, 55/11, 90/11) i člankom 82. Zakona o cestama («Narodne novine» br: 84/11) Hrvatske ceste d.o.o. dužne su dati podatke, propise i dokumente za izradu prostorno-planske dokumentacije za područje cestovne infrastrukture državnog značenja.

Temeljem Odluke o razvrstavanju javnih cesta («Narodne novine» br: 44/12 i 130/12) područjem Požeško-slavonske županije prolaze sljedeće državne ceste:

- D5; G.P. Terezino Polje (gr. R. Mađarske) – Virovitica – V. Zdenci – Daruvar – Okučani – G.P. St. Gradiška (gr. BiH),
- D38; Pakrac (D5) – Požega – Pleternica – Đakovo (D7),
- D47; Lipik (D5) – Novska – H. Dubica – H. Kostajnica – Dvor (D6),
- D49; Pleternica – čvor Lužani (A3),
- D51; Gradište (D53) – Požega – čvor N. Gradiška (A3),
- D53; G.P. D. Miholjac (gr. R. Mađarske) – Našice – G.P. Sl. Brod (gr. BiH),
- D69; Slatina (D34) – Čeralije – Voćin – Zvečevo – Kamensko (D38),
- D525; Pleternica (D49)-čvor Sl. Brod zapad (A3)-Sl. Brod (D53).

Prema Strategiji prometnog razvitka Republike Hrvatske (N.N. 139/1999) u tom području planiran je:

- srednjoslavonski cestovni smjer „Vallis Aurea“; Nova Gradiška – Požega – Našice koji je svrstan u II skupinu prioriteta u cestovnoj mreži. Druga skupina prioriteta omogućuje u prvom redu cjelovitu međuzupanijsku povezanost i veze s glavnim

Sud upisa: Trgovački sud u Zagrebu, MBS: 080391653, MB: 1554972, OIB: 55545787885, Upisani temeljni kapital: 107.384.800,00 kn
Žiro račun broj: 2340009-1100231902 kod Privredne banke Zagreb d.d.

Uprava: Edo Kos, predsjednik Uprave • Jurica Krleža, član Uprave • Nenad Maljković, član Uprave

županijskim žarištima razvoja. Za ovaj cestovni smjer treba osigurati uvjete za postupnu faznu i etapnu izgradnju brze ceste.

Za navedeni cestovni smjer izrađena je Prostorno-prometna-građevinska studija (IGH, P.C. Osijek, lipanj 2002. godine) Našice – Požega - Nova Gradiška sa priključnim pravcima Velika - Požega i Pleternica – Lužani.

- Za cestovni smjer Pleternica – Požega - Brestovac izrađeno je idejno rješenje (P.B. Palmotićeva 45 iz Zagreba) i studija o utjecaju na okoliš (Zavod za prostorno planiranje iz Osijeka, siječanj 2005. godine).
 - o Za dionicu Pleternica - Požega – Brestovac, I faza; L=13,8 km izrađeni su glavni projekti (P.B. Palmotićeva 45 iz Zagreba).
 - o Za dionicu Požega (Brestovac Požeški) – Staro Petrovo Selo (autocesta A3) izrađeno je idejno rješenje (P.B. Palmotićeva 45 iz Zagreba) i studija o utjecaju na okoliš (Zavod za prostorno planiranje d.d. iz Osijeka, veljača 2011. godine). Ishođeno je Rješenje o prihvatljivosti zahvata za okoliš.
- Za priključni pravac Velika – Požega izrađena je studija o utjecaju na okoliš (Zavod za prostorno planiranje iz Osijeka, siječanj 2005. godine).
- Za cestovni smjer Našice – Pleternica – Lužani L= 62,10 km izrađeno je idejno rješenje (Rencon d.o.o. iz Osijeka, siječanj 2010. godine) i studija o utjecaju na okoliš (DVOKUT ECRO d.o.o. iz Zagreba, svibanj 2011. godine). Ishođeno je rješenje o prihvatljivosti zahvata na okoliš.
 - o Za obilaznicu Pleternice; L=8,2 km izrađeno je idejno rješenje i studija o utjecaju na okoliš («P.B. Palmotićeva 45.» iz Zagreba, svibanj 2007.godine). Ishođeno je rješenje o prihvatljivosti zahvata na okoliš i lokacijska dozvola.
- cestovni smjer: Gr. R. Mađarske – Virovitica – Okučani – granica BiH svrstan je u III skupinu prioriteta u cestovnoj mreži. Za ovaj cestovni smjer treba osigurati uvjete za dogradnju, temeljitu obnovu i rekonstrukciju postojećih cesta. Za navedeni cestovni smjer izrađena je Građevinska tehnička studija brzih cesta Gr. R. Mađarske – Virovitica – Okučani – granica BiH i priključnog pravca Veliki Zdenci/Daruvar – Kutina (IGH, P.C. Osijek, prosinac 2004. godine).
- Za dionicu brze ceste: Daruvar - Lipik L= 32,85 km izrađeno je idejno rješenje („Rencon“ d.o.o. iz Osijeka, travanj 2008. godine) i studija o utjecaju na okoliš („Hidroelektra – Projekt“ d.o.o iz Zagreba, lipanj 2009. godine). U tijeku je ishodođeno Rješenja o prihvatljivosti zahvata za okoliš.

Za sva dodatna objašnjenja vezano uz postojeće i planirane državne ceste stojimo Vam na raspolaganju.

U cilju zaštite državnih cesta potrebno je poštivati zaštitni pojas uz ceste u skladu s člankom 55. Zakona o cestama, te osigurati koridore za izgradnju navedenih planiranih državnih cesta.

S poštovanjem,

Co:
-Pismohrana, ovdje


02. **Dirėktor Sektora:**
Vlado Ćostimir, dipl.ing. prom.



INDUSTRIJA NAFTE, d.d.

SD ISTRAŽIVANJE I PROIZVODNJA NAFTE I PLINA
Sektor podrške istraživanju i proizvodnji

ZAVOD ZA PROSTORNO UREĐENJE
POŽEŠKO-SLAVONSKE ŽUPANIJE
Avenija Večeslava Holjevca 10.
10020 Zagreb

Tel: 385 1 645 0558
Fax: 385 1 645 2522

Naš znak - Re: 50684776-0008/13-144/BK

Datum - Date: 19.04.2013.

POŽEŠKO-SLAVONSKA ŽUPANIJA
POŽEGA

Prilogi	25-06-2013
Klasifikacija	Org. jed.
Uredbeni broj	Pril. Vrij.

02.05.2013.	Org. i.
	Pril. Vrij.

REPUBLIKA HRVATSKA
POŽEŠKO-SLAVONSKA ŽUPANIJA
Upravni odjel za gospodarstvo i
graditeljstvo

Županijska 7
34000 POŽEGA

PREDMET: Izmjene i dopune Prostornog plana Požeško-slavonske županije
- dostava podataka -

Na temelju Vašeg poziva, dopis Klasa: 350-01/12-01/103, Ur.broj: 2177/1-06-06/1-13-5 od 03. travnja 2013. godine, dostavljamo Vam naše očitovanje. Naše zahtjeve za izradu Izmjene i dopune Prostornog plana Požeško-slavonske županije dostavili smo Vam u dopisu broj: 50000221-1046/13-094/BK od 20. travnja 2013. Godine, kojeg Vam šaljemo u prilogu ovog dopisa, a na Odluku o izmjeni i dopuni Odluke o izradi ciljanih Izmjena i dopuna Prostornog plana Požeško-slavonske županije, nemamo novih zahtjeva (podaci, planske smjernice i propisani dokumenti) iz svog djelokruga rada, istraživanja i proizvodnje nafte i plina.

U prilogu Vam dostavljamo:

1. Dopis o dostavi podataka broj: 50000221-1046/13-094/BK
2. CD s ucrtanim eksploatacijskim poljima, izgrađenim objektima i instalacijama INA, d.d., SD istraživanje i proizvodnja nafte i plina, unutar administrativnih granica Požeško-slavonske županije;
3. Karta administrativnih granica Požeško-slavonske županije s ucrtanim eksploatacijskim poljima, izgrađenim objektima i instalacijama INA, d.d., SD istraživanje i proizvodnja nafte i plina;

Sretno!

Direktor Sektora podrške istraživanju
i proizvodnji



Diana Prpić, dipl. ing.

Dostaviti:

1. Proizvodna regija Središnja Hrvatska, rukovoditelj, Zoran Bonjaj, dipl.ing.;
2. Služba za odnose s državnom i lokalnom upravom za IPNP, direktor Željko Tremac, dipl.ing.ovdje.

INA, d.d. Avenija Večeslava Holjevca 10 10 002 Zagreb p.p. 555 Hrvatska - Croatia Telefon - Telephone +385(1)6450000 Faks - Fax + 385(1)6452100	Banka - Bank Privredna banka Zagreb d.d. Raiffeisenbank Austria d.d. Zagrebačka banka d.d. Societe Generale-Splitska banka d.d. OTP banka Hrvatska d.d. Hrvatska poštanska banka d.d. Sberbank d.d. NATIXIS UNICredit Bank Austria AG BNP Paribas (Suisse) SA ING Bank NV Credit Agricole (Suisse) SA	Adresa - Address Račkoga 6, 10000 Zagreb Petrijnska 58, 10000 Zagreb Trg bana Josipa Jelačića 10, 10000 Zagreb R. Boškovića 16, 21000 Split Domovinskog rata 3, 23000 Zadar Jurističeva 4, 10000 Zagreb Varšavska 9, 10000 Zagreb Avenue Pierre Mendès 30, 75013 Paris Schottengasse 6-8, A-1010 Wien Place de Hollande 2, Case Postale 5060 1211 Geneve 11 PO BOX 1800, 1000 BV Amsterdam 4 quai General - Guitan, CH 1204	IBAN broj - IBAN Number HR92 2340 0091 1000 2290 2 HR70 2484 0081 1006 1948 3 HR92 2303 0031 1013 0359 5 HR81 2330 0031 1002 0454 6 HR96 2407 0001 1001 5214 9 HR18 2390 0011 1003 3707 6 HR75 2503 0071 1000 6218 3 FR76 30007 89999 87 021 672 000 59 AT21 1200 0528 4400 3466 (EUR) AT81 1200 0528 4400 3467 (USD) CH95 0998 6001 0887 4000 2 (EUR) CH43 0988 6001 0887 4000 1 (USD) NL98 INGB 0650 7815 38 (EUR) NL23 INGB 0020 0370 90 (USD) CH58 0674 1016 2250 0000 1	Trgovački sud u Zagrebu Commercial Court in Zagreb MBS: 080000604 Uplaćen temeljni kapital - Paid capital/stock 9.000.000,00 kn - HRK Broj izdanih dionica / Nominalna vrijednost No. of issued shares / Nominal value 10.000.000 / 900,00 kn - HRK Matični broj - Reg. No. 3586243 OIB - 27759560625
---	--	--	--	---

Predsjednik i članovi Uprave / President and members of the Management Board:
Zoltán Áldott, Niko Dalić, Pál Zoltán Kara, Ivan Krešić, Davor Mayer, Péter Rátalics
Predsjednik Nadzornog odbora / President of the Supervisory Board: Siniša Petrović



SD ISTRAŽIVANJE I PROIZVODNJA NAFTE I PLINA
Sektor za istraživanje i proizvodnju nafte i plina za JIE

Avenija Većeslava Holjevca 10.
Zagreb 10020

Tel: 385 1 645 0558
Fax: 385 1 645 2522

Naš znak - Re: 50000221-1046/13-094/BK

Datum - Date: 18.03.2013.

*Drugi kumul - mislonic
Požeško Krišto*

REPUBLIKA HRVATSKA
POŽEŠKO SLAVONSKA ŽUPANIJA
Upravni odjel za gospodarstvo i
graditeljstvo

Županijska 7
34000 POŽEGA

PREDMET: Izmjene i dopune Prostornog plana Požeško-slavonske županije
- dostava zahtjeva -

Na temelju Vašeg poziva, dopis Klasa: 350-01/12-01/103, Ur.broj: 2177/1-06-06/1-13-5 od 20. veljače 2013. godine, dostavljamo Vam svoje zahtjeve (podaci, planske smjernice, propisani dokumenti i posebni uvjeti) iz našeg djelokruga rada, a u svezi izrade Izmjena i dopuna prostornog plana Požeško-slavonske županije.

Na području Požeško-slavonske županije nema posebno odobrenog istražnog prostora. Istraživanje stanja rezervi nafte i plina moguće je na prostoru cijele Županije, a istražni prostori mogu se bez izmjene županijskog plana prenamijeniti u eksploatacijska polja, ukoliko ispunjavaju odgovarajuće propisane zahtjeve te uz uvjet da su u skladu s propisima o rudarstvu i drugim zakonskim aktima.

Na prostoru Vaše županije nalaze se odobrena eksploatacijska polja ugljikovodika (EPU) Kozarice i Janja Lipa.

U grafičkom obliku na karti i digitalno na CD-u, dostavljamo Vam granice odobrenog eksploatacijskog polja ugljikovodika (EPU) Kozarice i Janja Lipa te izgrađene objekte i instalacije unutar administrativnih granica Požeško-slavonske županije.

Instalacije u vlasništvu INA d.d., SD Istraživanje i proizvodnja nafte i plina, na području Požeško-slavonske županije su sljedeće:

- Plinovod DN150/50 Janja Lipa-7 – Janja Lipa-5;
- Elektrovod Janja Lipa-7 – Janja Lipa-5;
- Plinovod DN150/50 Janja Lipa-5 - KS Lipovljani

Naši posebni uvjeti na osnovu propisanih dokumenata, odnose se na zaštitni pojas od 100 m lijevo i desno od naših cjevovoda **unutar kojega je potrebno zatražiti uvjete prilikom bilo kakvih zahvata u tom prostoru**. Posebnim uvjetima određujemo sigurnosne pojaseve oko naših instalacija, a u cilju sigurnosti ljudi i objekata u kojima žive ili borave ljudi. Sigurnosne pojaseve definiramo prilikom izdavanja posebnih uvjeta kod gradnje stabilnih objekata koji nisu u funkciji naših instalacija ili infrastrukturnih instalacija (prometnica, vodovoda, distributivnih ili priključnih plinovoda, kanalizacije, elektro instalacija, telefonskih instalacija i slično).

INA, d.d.	Banka - Bank	Adresa - Address	Žiro rač. - Giro acc	Trgovački sud u Zagrebu
Avenija Većeslava Holjevca 10 10 002 Zagreb p.p. 555 Hrvatska - Croatia Telefon - Telephone +385(1)6450000 Faks - Fax + 385(1)6452100	Privredna banka Zagreb d.d. Raiffeisenbank Austria d.d. Zagreb Zagrebačka banka d.d. Societe Generale-Splitska banka d.d. OTP banka Hrvatska d.d. Zadar Hrvatska poštanska banka d.d. Zagreb Volksbank d.d. Zagreb	Račkoga 6, 10000 Zagreb Petrinjska 59, 10000 Zagreb Paromilska 2, 10000 Zagreb R. Boškovića 16, 21000 Split Domovinskog rata 3, 23000 Zadar Jurčićeva 4, Zagreb Varšavska 9, Zagreb	2340009-1100022902 2484008-1100619483 2390000-1101303595 2330003-1100204546 2407000-1100152149 2390001-1100337076 2503007-1100062163	Commercial Court in Zagreb MBS: 090000604 Uplaćen temeljni kapital – Paid capital/stock 9.000.000.000,00 kn - HRK Broj izdanih dionica / Nominalna vrijednost No. of issued shares / Nominal value 10.000.000 / 900,00 kn - HRK Matični broj – Reg. No. 3586243 OIB - 27759560625
Predsjednik i članovi Uprave / President and members of the Management Board: Zoltán Áldott, Niko Delić, Pál Zoltán Kara, Ivankrešić, Davori Mayer, Péter Rátaiatics Predsjednik Nadzornog odbora / President of the Supervisory Board: Siniša Petrović				

Zaštitni sigurnosni prostor oko pojedinih građevina i instalacija određen je: *Zakonom o osnovama sigurnosti transporta naftovodima i plinovodima (Sl. list 26/85), Zakonom o rudarstvu (NN 75/09 i 49/11), Pravilnikom o tehničkim normativima pri istraživanju i eksploataciji nafte, zemnih plinova i slojnih voda (Sl. list 43/79) i Pravilnikom o tehničkim uvjetima i normativima za siguran transport tekućih i plinovitih ugljikovodika magistralnim naftovodima i plinovodima te naftovodima i plinovodima za međunarodni transport (Sl. list 26/85).*

U prilogu Vam dostavljamo:

1. CD s ucrtanim eksploatacijskim poljima, izgrađenim objektima i instalacijama INA, d.d., SD istraživanje i proizvodnja nafte i plina, unutar administrativnih granica Požeško-slavonske županije
2. Karta administrativnih granica Požeško-slavonske županije s ucrtanim eksploatacijskim poljima, izgrađenim objektima i instalacijama INA, d.d., SD istraživanje i proizvodnja nafte i plina

Važna napomena:

Slijedom promjena u našoj kompaniji molimo Vas da sve materijale, pozive, upite, zahtjeve i ostalo vezano na izradu prostornih planova kao i izdavanje posebnih uvjeta gradnje, suglasnosti i potvrda, koje se odnose na Segment djelatnosti istraživanje i proizvodnja nafte i plina, a prema *Zakonu o prostornom uređenju i gradnji*, šaljete na adresu:

INA-INDUSTRIJA NAFTE d.d.



SD Istraživanje i proizvodnja nafte i plina

Sektor istraživanja i proizvodnje nafte i plina za Jugoistočnu Europu

Služba za odnose s državnom i lokalnom upravom za IPNP

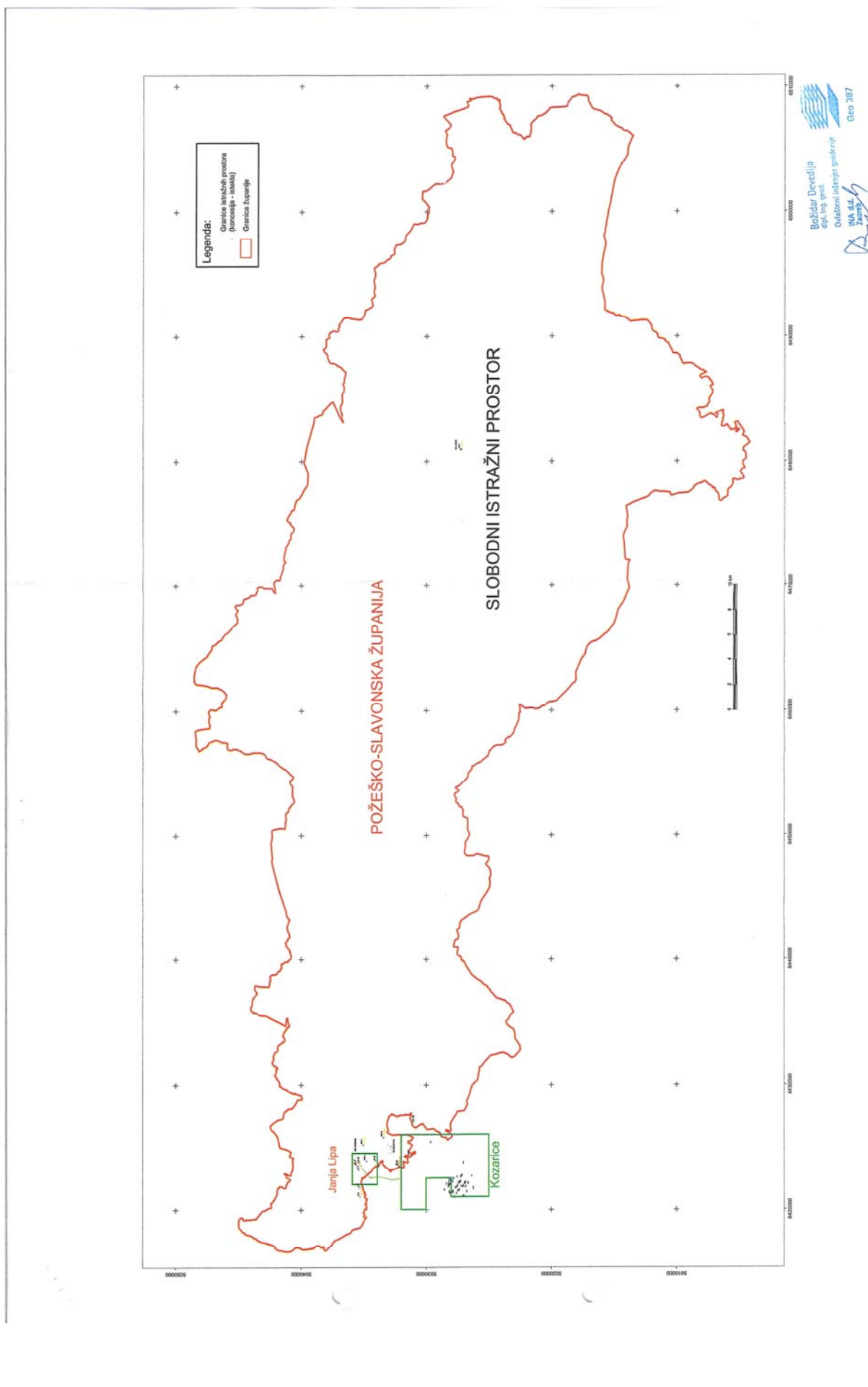
10020 Zagreb, Av. V. Holjevca 10

Sretno!

Direktor Sektora istraživanja i proizvodnje
naft¹⁸e i plina za Jugoistočnu Europu
 Av. V. Holjevca 10, Zagreb

Laslo Farkaš-Višontai, dipl. ing.

Dostaviti:

1. Proizvodna regija Središnja Hrvatska, rukovoditelj, Zoran Bonjaj, dipl.ing.;
2. Služba za odnose s državnom i lokalnom upravom za IPNP, direktor Željko Tremac, dipl.ing.ovdje.





REPUBLIKA HRVATSKA
MINISTARSTVO POLJOPRIVREDE

10000 Zagreb, Ul. grada Vukovara 78, P.P. 1034
Telefon: 61 06 111, Telefax: 61 09 201

KLASA: 350-02/13-01/502
URBROJ: 525-07/0377-13-2
Zagreb, 22. travnja 2013. godine



POŽEŠKO-SLAVONSKA ŽUPANIJA
POŽEGA

Priglasilo	29-04-2013
Statistička oznaka	Org. jed.
Uredbeni broj	Pril. Vrij.

ZAVOD ZA PROSTORNO UREĐENJE
POŽEŠKO-SLAVONSKA ŽUPANIJA
POŽEGA

02.05.2013.

Org. j.

Vrij.

POŽEŠKO-SLAVONSKA ŽUPANIJA
Upravni odjel za gospodarstvo
i graditeljstvo

**Predmet : Odluka o ciljanim Izmjenama i dopunama Prostornog plana
Požeško-slavonske županije
- planske smjernice i propisani dokumenti - dostavljaju se -**

Na vaš broj :

Klasa : 350-01/12-01/103
Ur.broj : 2177/1-06-06/1-13-5
Od Požega, 03. travnja 2013. godine

Primljeno : 525 - Ministarstvo poljoprivrede: 18. travnja 2013. godine.

Imajući u vidu, Vaš dopis, dostavljamo Vam - planske smjernice i propisane dokumente, temeljem Zakona o prostornom uređenju i gradnji (" Narodne novine ", br. 76/07., 38/09., 55/11., 90/11. i 50/12.), a sukladno odredbi članka 79., stavka 1 do 4.

Zbog značaja poljoprivrednog zemljišta, za život čovjeka i činjenice, da je zemljište neobnovljivo, Ustav Republike Hrvatske odredio ga je kao dobro od interesa za Republiku, posebice ga štiti i njegovo se korištenje može odvijati pod uvjetima i na način propisan Zakonom o poljoprivrednom zemljištu.

Poljoprivredno zemljište je prvi i osnovni uvjet za poljoprivrednu proizvodnju, iz koje čovjek zadovoljava svoju primarnu potrebu za hranom, a preradom raznih poljoprivrednih proizvoda zadovoljava i niz drugih važnih životnih potreba (Zakon o poljoprivredi, Zakon o ekološkoj proizvodnji poljoprivrednih i prehrambenih proizvoda, Zakon o stočarstvu, Zakon o slatkodnom ribarstvu, Zakon o morskom ribarstvu, Zakon o hrani i dr.).

Iako je Zakonom uređeno iskorištavanje i zaštita poljoprivrednog zemljišta, ipak je smanjenje njegove površine intenzivno, pa i zabrinjavajuće.

Vrlo važna činjenica, u svezi gubitka površine poljoprivrednog zemljišta, je ta, što je riječ o gubitku kvalitetnog obradivog poljoprivrednog zemljišta, a što je dobrim dijelom posljedica negospodarskog odnosa prema njemu, te izbjegavanje izgradnje na težim terenima i neplodnim zemljištima.

Pregledom dostavljene prostorne - planske dokumentacije, tijekom zadnjih godina, utvrđeno je, da se građevinska područja još uvijek proširuju na uređene komplekse obradivih poljoprivrednih površina (u vlasništvu Republike Hrvatske).

Osnovni bi cilj u budućnosti trebao biti - očuvanje, korištenje i uređenje poljoprivrednog zemljišta, prije svega za poljoprivrednu proizvodnju.

To se može postići jedino usklađivanjem svih interesa u prostoru u sklopu društvenih planova, posebice prostornih.

~

Imajući u vidu, da je korištenje prostora izvan građevinskog područja namijenjeno prioritarno, a dijelom isključivo, poljoprivredi, s težnjom očuvanja što većih i kontinuiranih površina i prirodnih režima - očuvanja ruralnog (seoskog) prostora, koji predstavlja izvor prirodnog (biološkog - okolišnog, poljoprivrednog) te društvenog (socijalnog - tradicijskog, kulturološkog, povijesnog) bogatstva, odnosno nasljeđa kojeg baštinimo još iz davnih vremena, a trebamo ga brižno održavati i svrsishodno koristiti čuvajući okoliš, kako bi ga skladno razvijali i kako bi bio na korist sadašnjim i budućim pokoljenjima, ovo Ministarstvo, ne podržava proširenje građevinskog područja na poljoprivredno zemljište P1 i P2 kategorije, izuzetak može predstavljati nemogućnost lociranja proširenja građevinskog područja na niže vrijedno poljoprivredno zemljište (što ne uključuje - golf igrališta), ili ono predstavlja nužnu legalizaciju već izgrađenih objekata.

Na temelju odredbi poglavlja IV. Promjena namjene poljoprivrednog zemljišta, Zakona o poljoprivrednom zemljištu („ Narodne novine “, br. 39/13.) i Zakona o prostornom uređenju i gradnji („ Narodne novine “, br. 76/07., 38/09., 55/11., 90/11. i 50/12.), te njihovih pod zakonskih akata, a imajući pritom u vidu sadržaj, mjerila kartografskih prikaza prostornih planova gdje su obvezni brojčani i grafički prostorni pokazatelji s planskim znakovljem (Poljoprivredne površine ~ P1; P2; P3 i PŠ) ~ Hrvatski centar za poljoprivredu, hranu i selo - Zavod za tlo i očuvanje zemljišta utvrđivati će vrednovanje (bonitiranje) poljoprivrednih zemljišta, samo u postupku izrade prostornih planova, ukoliko ima bitnih promjena u odnosu na postojeće stanje, odnosno pokazatelje na jednom širem području.

Površine poljoprivrednog zemljišta koje su Programima raspolaganja poljoprivrednim zemljištem u vlasništvu države, koji su doneseni temeljem Zakona o poljoprivrednom zemljištu („ Narodne novine “, br. 152/08., 25/09., 153/09., 21/10., 39/11. – Odluka USRH i 63/11.), bile predviđene za prodaju, zakup, dugogodišnji zakup i dugogodišnji zakup za ribnjake prelaze u zakup danom stupanja na snagu Zakona o poljoprivrednom zemljištu („ Narodne novine “, br. 39/13.).

Površinama poljoprivrednog zemljišta koje su Programima bile predviđene za povrat i ostale namjene, od dana stupanja na snagu Zakona o poljoprivrednom zemljištu („ Narodne novine “, br. 39/13.), a do privođenja namjeni od strane jedinice lokalne samouprave, odnosno Grada Zagreba, odnosno do povrata prijašnjim vlasnicima sukladno posebnom propisu raspolaže Agencija za poljoprivredno zemljište.

Ministarstvo poljoprivrede, temeljem članka 17. stavka 1. Zakona o poljoprivrednom zemljištu (“ Narodne novine “, br. 39/13.) na prijedlog prostornih planova županije i Grada Zagreba, prostornih planova područja posebnih obilježja, te prostornih planova uređenja općina i grada - daje mišljenje, odnosno suglasnost, te shodno tome - dužni ste - između ostalog - dostaviti ovom Ministarstvu:

1. Kartografske prikaze - novog (prijedlog) građevinskog područja u odnosu na - postojeće - građevinsko područje sa tekstualnim tumačenjem svih izmjena.





ZAVOD ZA PROSTORNO UREĐENJE
POŽEŠKO-SLAVONSKOŽUPANIJE
POŽEGA

Broj prijave	05.05.2013.
Broj prijave	Org.
Broj prijave	Pril.
Broj prijave	

KLASA: 350-01/13-01/11
URBROJ: 2177/07-04-13-2
Pleternica, 29. travanj 2013. godine

Zavod za prostorno uređenje Požeško-slavonske županije
Županijska 7
34000 Požega

PREDMET: Izrada ciljanih izmjena i dopuna Prostornog plana Požeško-slavonske županije, dostavlja se

Poštovani,

zaprimali smo zahtjev Hrvatskih šuma d.o.o., Uprava šuma Podružnica Požega, Ur.br. PŽ-05/13-BK-1008/01, od 10. travnja 2013. godine, koji Vam dostavljamo u privitku na Vaše daljnje postupanje.

Naime, gore imenovani subjekt kako je navedeno traži uvrštavanje formiranja zone turističko-rekreacijske namjene objekta „Klašnice“. Slijedom navedenog, molimo Vas da postupite po istom ukoliko je moguće i nadopunite obuhvat izmjena i dopuna PPP-SZ, odnosno molimo očitovanje o navedeno.

Unaprijed zahvaljujemo!

S poštovanjem,



Prilog: Zahtjev Hrvatskih šuma d.o.o.

DOSTAVITI:
1. Naslovu,
2. Pismohrana – ovdje.



društvo s ograničenom odgovornošću

10000 Zagreb, Ljudevita Farkaša Vukotinovića 2

Uprava: mr. sc. Ivan Pavelić – predsjednik; mr. sc. Marija Vekić – član; Ivan Ištok, dipl. ing. šum. – član • Trgovački sud u Zagrebu (MBS 080251008) • MB 3631133 • OIB 69693144506 • Žiro račun broj: 2340009-1100100360 kod Privredne banke Zagreb • IBAN: HR46 2340 0091 1001 0036 0 • SWIFT: PBZGHR2X • Temeljni kapital 1.171.670.000,00 kn, uplaćen u cijelosti • Telefon: 01/4804 111 • Telefax: 01/4804 101 • pp 148, 10002 Zagreb • web: <http://www.hrsume.hr> • e-mail: USPOZ@hrsume.hr

UPRAVA ŠUMA PODRUŽNICA POŽEGA, MILKE TRNINE 2; POŽEGA Telefon: 034 312 400 Telefax 034 281 747
ODJEL ZA UREĐIVANJE ŠUMA POŽEGA

Ur.br.PŽ-05/13-BK- 100810
Požega, 10. travnja 2013.god.

REPUBLIKA HRVATSKA
GRAD PLETERNICA
Ivana Šveara 2
34310 Pleternica

Predmet: UŠP Požega-nadopuna podataka o
izmjenama i dopunama PPP-SŽ-
OBJEKT "KLAŠNICE"

Molimo Vas da uputite zahtjev Upravnom odjelu za gospodarstvo i graditeljstvo Požeško-Slavonske Županije da u izmjene i dopune PPP-SZ uvrsti formiranje zone turističko-rekreacijske namjene objekta "Klašnice".

S poštovanjem,

Rukovoditelj odjela za uređivanje šuma:

Mr.sc. Željko Najvirt, dipl.ing.šum.

VODITELJ PODRUŽNICE:

Dražan Dumančić, dipl.ing.šum.



GRAD PLETERNICA

Primijeno: <u>100810</u>	<u>12.04.2013</u>
Klasifikacijska oznaka	Org. j.
<u>350-01/13-01/11</u>	<u>04</u>
Urudžbeni broj	Prih. Vrij.
<u>330-13-1</u>	



JAVNA USTANOVA

**Zavod za prostorno uređenje
Požeško-slavonske županije**


Županijska 7, 34 000 Požega, HR
tel: (+385)034/290-222; fax: (+385)034/290-226
ZAVOD ZA PROSTORNO UREĐENJE
POŽEŠKO-SLAVONSKE ŽUPANIJE
P O Ž E G A

ZAVOD ZA PROSTORNO UREĐENJE
POŽEŠKO-SLAVONSKE ŽUPANIJE
KLASA: 350-01/13-01/10
URBROJ: 2177/1-3-3-13-2
Požega, 22. travnja 2013.

Primljeno	11.06.2013	
Klasifikacijski broj	Org. j.	
Uredbeni broj	Pril.	Vrij.

POŽEŠKO-SLAVONSKA ŽUPANIJA
Upravni odjel za gospodarstvo i graditeljstvo
- ovdje -

PREDMET: Izmjene i dopune Prostornog plana Požeško-slavonske županije,
zahtjevi za izradu prostornog plana,
- dostavlja se

Dana 05. travnja 2013. godine Upravni odjel za gospodarstvo i graditeljstvo Požeško-slavonske županije je dopisom Klasa: 350-01/12-01/103, Ubroj: 2177/1-06-06/1-13-5 od 03. travnja 2013. godine zatražio od ovog Zavoda dostavu zahtjeva (podataka, planskih smjernica i propisanih dokumenata) za izradu ciljanih Izmjena i dopune Prostornog plana Požeško-slavonske županije, a obzirom na Odluku o Izmjeni i dopuni Odluke o izradi ciljanih Izmjena i dopuna Prostornog plana Požeško-slavonske županije.

Temeljem navedenog traženja, obavještavamo Vas da **Zavod za prostorno uređenje Požeško-slavonske županije, koji sudjeluje u samom postupku kao izrađivač predmetnih Izmjena i dopuna Prostornog plana Požeško-slavonske županije, u ovoj fazi izrade nema nikakvih posebnih zahtjeva niti vezano za točke navedene u Odluci o Izmjeni i dopuni Odluke o izradi ciljanih Izmjena i dopuna Prostornog plana Požeško-slavonske županije, osim naglaska na obvezu poštivanja svih važećih zakonskih propisa te podzakonskih i drugih akata.**

S poštovanjem,

Ravnatelj:
Mladenko Soldo, dipl.inž.građ.

DOSTAVITI:

1. Naslovu,
2. Evidenciji,
3. Pismohrani

Zavod za prostorno uređenje Požeško-slavonske županije


HŽ INFRASTRUKTURA

10 000 Zagreb, Mihanovićeve 12

**Razvoj i investicijsko
planiranje**

 ZAVOD ZA PROSTORNO UREĐENJE
POŽEŠKO-SLAVONSKE ŽUPANIJE
P O Ž E G A

 tel: +385 (0)1 4533778
 fax: +385 (0)1 3783396
 e-mail: goran.ilkoski@hznet.hr
 naš broj i znak: 1954/13, 1.3.1. GI
 vaš broj i znak: 2177/1-06-06/1-13-5
 datum: 03. svibnja 2013.

Primljeno	11.06.2013
Klasifikacijska oznaka	Org. j.
Uredbeni broj	Pril.

 REPUBLIKA HRVATSKA
 POŽEŠKO – SLAVONSKA ŽUPANIJA
 Upravni odjel za gospodarstvo i
 graditeljstvo
 Županijska 7
 34 000 Požega

**Predmet: Ciljane izmjene i dopune Prostornog plana Požeško-Slavonske županije
- dostava podataka**

Temeljem članka 1. Odluke o izmjeni i dopuni Odluke o izradi ciljanih izmjena i dopuna Prostornog plana Požeško-Slavonske županije dostavljamo slijedeće podatke:

Prema Odluci o razvrstavanju željezničkih pruga (»Narodne novine«, br. 81/06, 13/07) unutar prostornog obuhvata Požeško-Slavonske županije prolaze trase triju željezničkih pruga od značaja za lokalni promet, i to:

1. L205 Banova Jaruga – Daruvar – Pčelić odvojnica (rasputnica) u duljini 33,249 km,
2. L206 Nova Kapela-Batrina – Pleternica – Našice u duljini 35,104km,
3. L207 Pleternica – Požega – Velika u duljini 24,955 km.

Pravilnik o željezničkoj infrastrukturi (NN127/05, NN 16/08) definirao je da je željeznička infrastruktura javno dobro u općoj uporabi u vlasništvu Republike Hrvatske i njome se upravlja i gospodari u skladu s njezinim statusom, a u članku 6. navodi da se sastavnim dijelom željezničke infrastrukture ne smatra *infrastruktura s pripadajućim postrojenjima i opremom na industrijskim i drugim kolosijecima koji nisu u općoj uporabi*.

HŽ Infrastruktura ne upravlja industrijskim kolosijecima, već sukladno Pravilniku o tehničkim uvjetima za sigurnost željezničkoga prometa kojima moraju udovoljavati industrijski i drugi željeznički kolosijeci koji nisu javno dobro u općoj uporabi (NN 99/11) izdaje posebne uvjete.



S poštovanjem,

 POŽEŠKO – SLAVONSKA ŽUPANIJA
 POŽEGA

 Direktor:
 Tomislav Hozjan, dipl.ing.

Primljeno: 9-05-2013	2167-50-6
Klasifikacijska oznaka	Org. jed.
HŽ Infrastruktura d.o.o. ZAGREB, Mihanovićeve 12, TRGOVAČKI SUD U ZAGREBU, MBS: 080590485, OIB 39901919995	
NAZIV I SJEDIŠTE BANKE: Privredna banka Zagreb d.d., Račkoga 6, BROJ RAČUNA: 2340009-1110252804,	
TEMELJNI KAPITAL: 224.188.000,00 kuna, PREDSEDNIK UPRAVE: Darko Peričić mag.ing.traff., ČLANOVI UPRAVE: Nikola Ljuben, dipl.ing., Marko Car, dipl.ing., mr. sc. Rene Valčić, mr. sc. Ivan Vuković	

Nakon 2. Odluke o izmjeni i dopuni Odluke o izradi Ciljanih Izmjena i dopuna PPP-SŽ

		HRVATSKE VODE VODNOGOSPODARSKA ISPOSTAVA ZA MALI SLIV „ILOVA-PAKRA“ 43500 Daruvar, Josipa Jelačića 20		ZAVOD ZA PROSTORNO UREĐENJE POŽEŠKO-SLAVONSKE ŽUPANIJE POŽEGA													
Klasa: 350-02/09-01/0000354 Urbroj: 374-3106-1-13-18 Daruvar, 18. 04. 2013. godine				<table border="1"> <tr> <td>Telefon:</td> <td colspan="2">043/ 209 549</td> </tr> <tr> <td>Telefax:</td> <td colspan="2">043/ 334 836</td> </tr> <tr> <td>Šifra broja:</td> <td>Pril.</td> <td>Vrij.</td> </tr> </table>		Telefon:	043/ 209 549		Telefax:	043/ 334 836		Šifra broja:	Pril.	Vrij.			
Telefon:	043/ 209 549																
Telefax:	043/ 334 836																
Šifra broja:	Pril.	Vrij.															
		<table border="1"> <tr> <td>Primljeno</td> <td>24-04-2013</td> <td colspan="2"> REPUBLIKA HRVATSKA POŽEŠKO-SLAVONSKA ŽUPANIJA Zavod za prostorno uređenje POŽEGA </td> </tr> <tr> <td>Klasifikacijski broj:</td> <td></td> <td colspan="2"></td> </tr> <tr> <td>Uredbeni broj:</td> <td></td> <td>Pril.</td> <td>Vrij.</td> </tr> </table>		Primljeno	24-04-2013	REPUBLIKA HRVATSKA POŽEŠKO-SLAVONSKA ŽUPANIJA Zavod za prostorno uređenje POŽEGA		Klasifikacijski broj:				Uredbeni broj:		Pril.	Vrij.		
Primljeno	24-04-2013	REPUBLIKA HRVATSKA POŽEŠKO-SLAVONSKA ŽUPANIJA Zavod za prostorno uređenje POŽEGA															
Klasifikacijski broj:																	
Uredbeni broj:		Pril.	Vrij.														

PREDMET: Izmjene i dopune PPP-SŽ (ciljane izmjene i dopune II . izmjene)
- dostava podataka

Hrvatske vode, VGI za mali sliv „Ilova-Pakra“ zaprimila je zahtjev za dostavu podataka, smjernica koji se odnose na točke izmjene ;


- korekcija u svrhu omogućavanja priključenja naselja na uređaje za pročišćavanje otpadnih voda većih kolektorskih sustava
- korekcija Odredbi za provođenje u svrhu redefiniranja obveze kabliranja, odnosno zračnog vođenja elektroenergetskih vodova
- korekcija obuhvata poplavnih područja u Županiji
- korekcija obuhvata akumulacije/retencije Kaptolka
- planiranje matičnog kolosjeka povezivanjem na postojeću željezničku prugu II 206 Banova Jaruga-Pčelić iz kolodvora Lipik za potrebe nove gospodarske zone

Nakon što su Hrvatske vode, služba zaštite od štetnog djelovanja voda Zagreb, dostavile Poplavne linije za slivno područje „Ilova – Pakra“ izrađivaču Prostornog plana , VGI za mali sliv „Ilova-Pakra“ nema primjedbi na predmetni PP –licijane izmjene i dopune, uz pridržavanje smjernica koje smo već istaknuli ranije.

- ugovor o pravu služnosti na česticama JVD sklapati će se u postupku ishodenja lokacijske i građevinske dozvole, a naš je prijedlog da udaljenost objekata, od vanjskog ruba vodotoka, ne može biti manja od 10 m

S poštovanjem !

Referent u tehničkoj službi VGI „Ilova-Pakra“
Mira Nemet, građ. tehn.



Voditelj VGI „Ilova-Pakra“:
Davor Novinc, ing.geo.teh.

Dostaviti:
-Naslov
-VGO, Služba 21-1., Zagreb
-Arhiva, ovdje

HRVATSKE VODE – pravna osoba za upravljanje vodama, 10000 Zagreb, Ulica grada Vukovara
web stranica: www.voda.hr; OIB: 28921383001; MB: 1209361



KLASA: 350-02/14-01/02
 URBROJ: 2189/1-08/1-14-2
 Virovitica, 27. siječnja 2014.

ZAVOD ZA PROSTORNO UREĐENJE
 POŽEŠKO-SLAVONSKE ŽUPANIJE
 POŽEGA

Primljeno:	03.02.2014.
Klasifikacija:	
Uredbeni broj:	

POŽEŠKO – SLAVONSKA ŽUPANIJA
 Upravni odjel za gospodarstvo i graditeljstvo

PREDMET: Izmjene i dopune Prostornog plana Požeško – slavonske županije, poziv za dostavu podataka, dostavlja se

Veza: KLASA: 350-01/12-01/103, URBROJ: 2177/1-06-06/1-14-15 od 13.01.2014.god.

Sukladno vašem zahtjevu KLASA: 350-01/12-01/103, URBROJ: 2177/1-06-06/1-14-15 od 13.01.2014.god. u svezi dostave podataka za izradu Izmjena i dopuna Prostornog plana Požeško – slavonske županije, Upravni odjel za prostorno uređenje, graditeljstvo, komunalne poslove i zaštitu okoliša Virovitičko-podravške županije, nema posebne zahtjeve, niti raspolaže sa podacima koji su od interesa za izradu PP, budući da razlozi izmjena Plana nisu usko povezani sa prostorom i interesima Virovitičko – podravške županije.

Sa poštovanjem,



pročelnica:
 Iva Šarić Srzić, dipl.inž.grad.

Iva Šarić Srzić



REPUBLIKA HRVATSKA
BRODSKO-POSAVSKA ŽUPANIJA
 ZAVOD ZA PROSTORNO UREĐENJE
 BRODSKO-POSAVSKE ŽUPANIJE
 35000 Slavonski Brod, Trg pobjede bb
 Tel.: 035/ 445 560 Fax.: 035/ 445 558

KLASA: 350-02/14-01/1
 URBROJ: 2178/01-26-0/2-14-3
 Slavonski Brod, 24.01.2014. god.

POŽEŠKO-SLAVONSKA ŽUPANIJA
 POŽEGA

Primijeno:	28-01-2014	
Klasif. brojeva:	Org.jed.	
Službeni broj	Prih.	Vrij.

ZAVOD ZA PROSTORNO UREĐENJE
 POŽEŠKO-SLAVONSKA ŽUPANIJE
 POŽEGA

Primijeno:	05.02.2014
Klasif. brojeva:	Org.j.
Službeni broj	

REPUBLIKA HRVATSKA
 POŽEŠKO-SLAVONSKA ŽUPANIJA
 UPRAVNI ODJEL ZA GOSPODARSTVO
 I GRADITELJSTVO

Županijska 7
 34000 Požega

PREDMET: Izmjene i dopune PP Požeško-slavonske županije

-dostava zahtjeva sukladno članku 79. Zakona o prostornom uređenju i gradnji (NN 76/07, 38/09, 55/11, 90/11 i 50/12)

Vaša veza: KLASA: 350-01/12-01/103, URBROJ: 2177/1-06-06/1-14-15 od 12.01.2014. god.

Dopisom pod gore navedenom vezom, zatražili ste od Zavoda za prostorno uređenje Brodsko-posavske županije da sukladno članku 79. Zakona o prostornom uređenju i gradnji (NN 76/07, 38/09, 55/11, 90/11 i 50/12) dostavi zahtjeve (podatke, planske smjernice i propisane dokumente), a vezano za 2. Odluku o izmjeni i dopuni Odluke o izradi ciljanih izmjena i dopuna PP Požeško-slavonske županije.

Slijedom našeg očitovanja Klasa: 350-02/11-01/10m URBROJ: 2178/01-26-0/4-13-4 od 06.03.2013.god Ciljane Izmjene i dopunu prostornog plana Požeško-slavonske županije potrebno je uskladiti, u dodirnim točkama i točkama prijelaza infrastrukturnih sustava, te u svim drugim pitanjima vezanim za granična područja s 4. Izmjenama i dopunama prostornog plana Brodsko-posavske županije (Službeni vjesnik BPŽ br. 9/2012.). Važeći PP BPŽ u digitalnom obliku smo Vam dostavili uz navedeno mišljenje. Posebno Vas upućujemo na potrebu usklađivanja/zaštite koridora trasa 2x 400kW definiranih :

- a. 1.Izmjenom i dopunom Strategije prostornog uređenja Republike Hrvatske (NN 76/2013)
 - kartografski prikaz Elektro-energetski sustav
- b. 2.Izmjenom i dopunom Programa prostornog uređenja Republike Hrvatske (NN 84/2013) u:
 - u dijelu teksta podtočke (3-23) odlomak 1. koji glasi: „izgraditi novi 2 x 400 kV dalekovod Slavonski Brod – Kutjevo i Slavonski Brod – Đakovo– Ernestinovo – Osijek, s lomom zapadno od Đakova prema rasklopnom postrojenju RP Razbojište,“
- c. 4. Izmjenama i dopunama prostornog plana Brodsko-posavske županije (Službeni vjesnik BPŽ br. 9/2012.).
 - u kartografskom prikazu 2.2. Energetski sustavi
 - u tekstu čl. 23. i čl. 110. Odredbi za provođenje

privitak:

1. izvod iz Izmjene i dopunom Strategije prostornog uređenja Republike Hrvatske (NN76 /2013)
2. izvod iz Izmjene i dopunom Programa prostornog uređenja Republike Hrvatske (NN84 /2013)

S poštovanjem!

Obradili stručni savjetnici:

Blaženka Veselinović dipl.ing.arh.

Matej Badrov, mag.ing.aedif.



Ravnatelj:

Igor Čižmek, dipl.ing.arh.

Privitak:

1. 4. Izmjene i dopune PP Brodsko-posavske županije (CD)

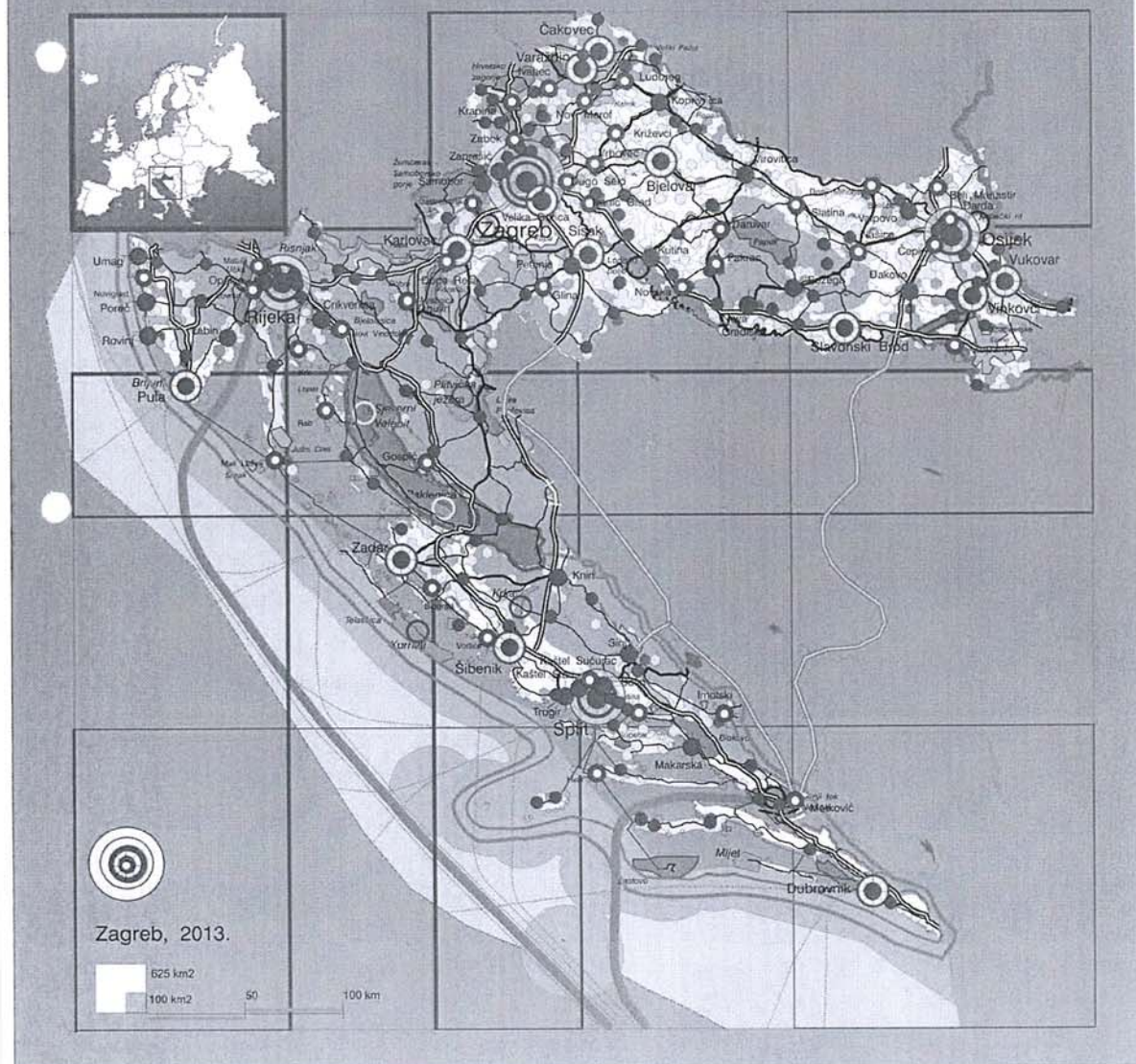
Dostaviti:

1. Naslovu
2. Pismohrana

Izmjena i dopuna Strategije prostornog uređenja Republike Hrvatske


Republika Hrvatska

Ministarstvo graditeljstva i prostornoga uređenja
Zavod za prostorno planiranje



Izmjena i dopuna Strategije prostornog uređenja Republike Hrvatske

MINISTARSTVO GRADITELJSTVA I PROSTORNOGA UREĐENJA
Zavod za prostorno planiranje



4. Poglavlje:

Prostorno razvojna i planska usmjerenja

Sektor:

Energetski sustav

Tema:

Elektro-energetski sustav

Proizvodni, transformacijski i prijenosni objekti (400 / 220 / 110 kV)

Godina podataka - stanje - planirano:

1995. i 2010.

Izvori podataka:

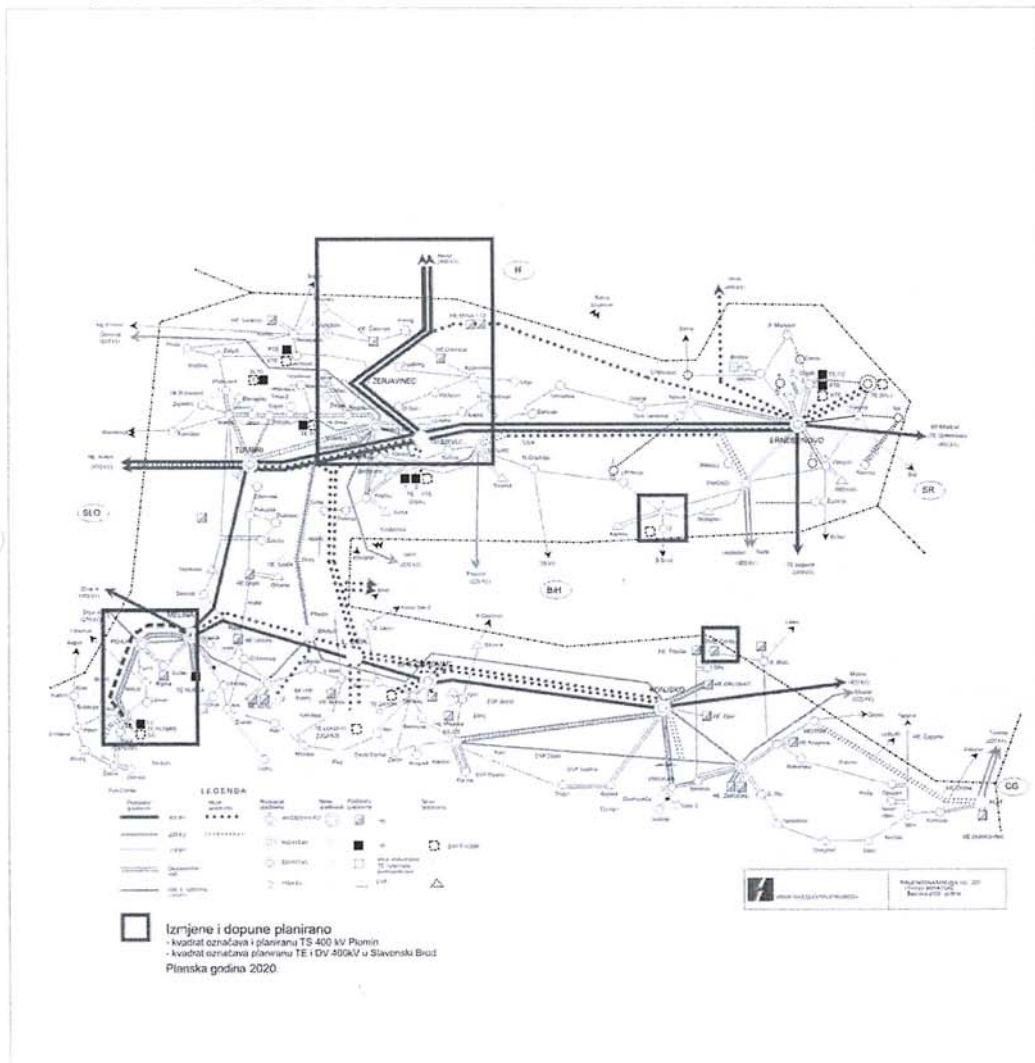
Ministarstvo gospodarstva

Sektor energetike (Hrvatska elektroprivreda), 1994. i 2012.

Kartografski prikaz:

44-11

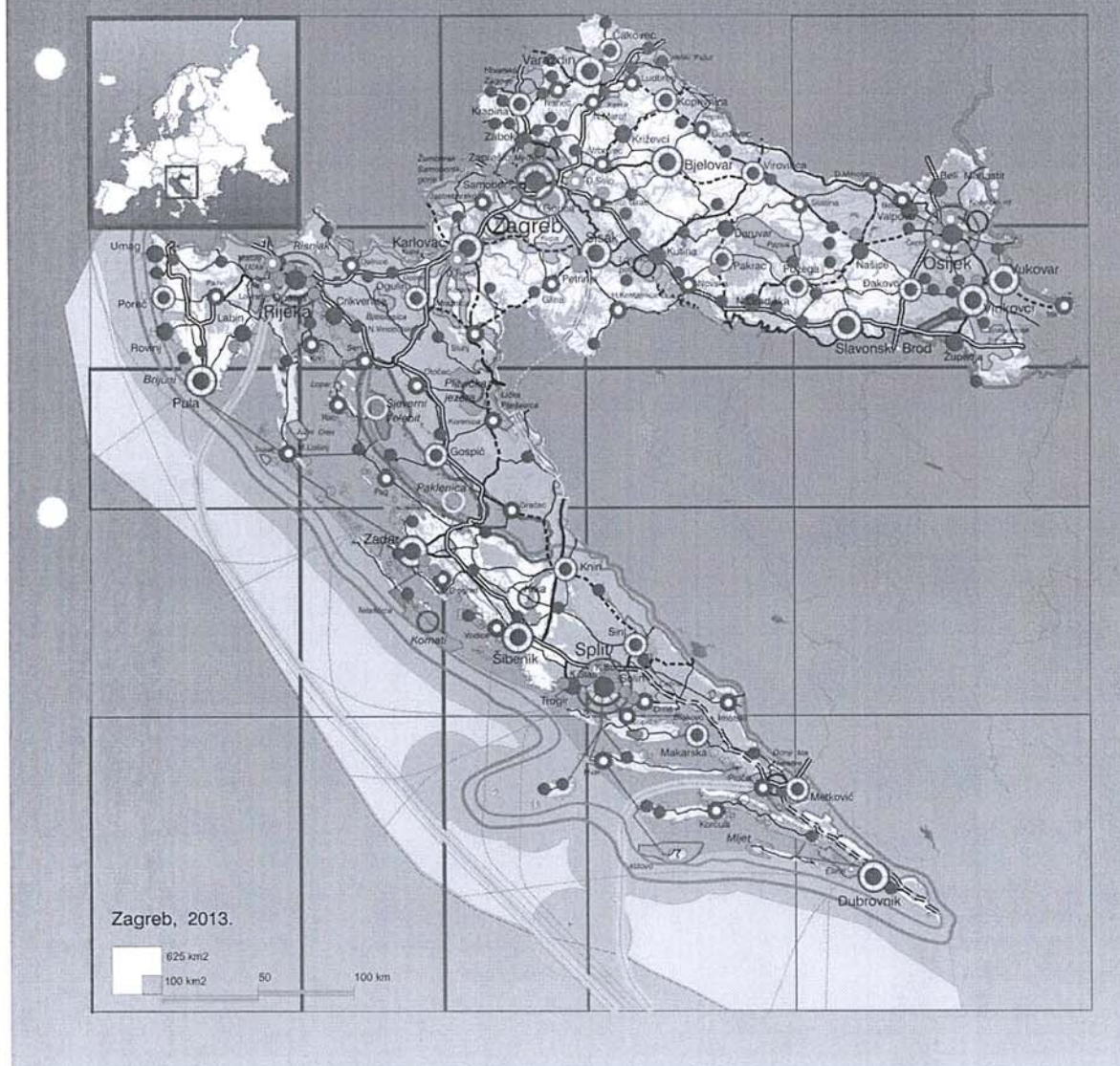
Zagreb, 2013.



Izmjena i dopuna Programa prostornog uređenja Republike Hrvatske

Republika Hrvatska

Ministarstvo graditeljstva i prostornoga uređenja
Zavod za prostorno planiranje



U podtočki (3-19), odlomak 4. mijenja se i glasi:

„Prioriteti izgradnje novih proizvodnih jedinica predloženi su u okviru Strategije energetske razvoja Republike Hrvatske i stručnim podlogama nadležnih ministarstava i institucija, a moraju biti utemeljeni na gospodarskoj, sigurnosnoj i ekološkoj opravdanosti.“.

U podtočki (3-20), odlomku 1., pododlomak 1. mijenja se i glasi:

„• svaki objekt mora zadovoljavati gospodarsko-ekološke kriterije,“.

U podtočki (3-20), odlomku 4., pododlomak 2. mijenja se i glasi:

„• moguće korištenje ekološki povoljnijih energenata (plin, obnovljivi izvori i drugi izvori),“.

U podtočki (3-21), odlomku 1., pododlomku 2. se riječ „(PLINCRO)“ mijenja u „(PLINACRO)“, .

U podtočki (3-21), odlomku 1., iza pododlomka 2. dodaje se pododlomak 3. koji glasi:

„• odrediti potencijalne lokacije za podzemno skladištenje plina temeljem obavljenih istražnih radova i izrađenih projekata (Okoli, Grubišno polje, Beničanci i dr.)“.

U podtočki (3-21), odlomak 2. mijenja se i glasi:

„S gledišta prostornog uređenja i osiguranja uvjeta u prostoru, smjernice za uspostavu sustava kao vjetroelektrana, sunčanih energana, malih hidroelektrana i drugih energana manjih snaga za lokalne potrebe treba ugraditi u županijske prostorne planove uz uvažavanje očuvanja prostora i krajolika te osiguranja potrebnog biološkog minimuma vode i protoka za druge svrhe.“.

VI.

U točki 3.2.2., podnaslovu Prijenosni energetske sustavi, podtočka (3-22) mijenja se i glasi:

„**Intervencije na postojećim energetske prijenosnim sustavima** treba provoditi tako da se zadrže postojeće građevine i sustavi u već izgrađenim koridorima, a kod izvođenja rekonstrukcija ili zamjena sustava, zahvate izvoditi po najvišim tehnološkim, ekonomskim i ekološkim kriterijima (npr. zamjena vodiča boljih svojstava, ugradnja zamjenskih stupova za prihvat više sistema vodiča, kako ne bi trebalo proširivati koridor i drugo). Treba zadržati sve koridore koji se koriste u povezivanju sa susjednim državama (Slovenija, Mađarska, Republika Bosna i Hercegovina, Srbija i Crna Gora / odnosi se na magistralne elektroenergetske i plinske mreže).“.

U podtočki (3-23) odlomak 1. mijenja se i glasi:

„**Planiranje novih energetske prijenosnih sustava** temeljiti na ispitivanju mogućnosti primjene najbolje dostupne tehnologije i to ako je moguće da se tehnološkom zamjenom u postojećim koridorima postigne traženi efekt povećanja prijenosnih kapaciteta sustava, odnosno u novim energetske koridorima, paralelnim postojećim ili u novim zasebnim koridorima kada to uvjetuju razlozi tehničke, ekonomske i prostorne naravi, uz provođenje mjera:

- izgraditi i pojačati magistralnu mrežu/vezu prema Mađarskoj, Republici Srbiji, Republici Bosni i Hercegovini i Crnoj Gori,

- modernizirati i pojačati magistralne naftovodne sustave pretvaranjem u reverzibilne sa 1 (jednom) ili sa 2 (dvije) cijevi, zamjenom pumpa ili drugim optimalnim tehnološkim rješenjima,
- u fazama izgraditi novu i/ili dograditi postojeće dijelove 400 kV mreže na potezu Istra - Kvarner - Lika - Zagreb (Plomin - Melina - Brinje - Velesevec – Tumbri),
- u fazama izgraditi novu i/ili dograditi postojeće dijelove 400 kV mreže na potezu Dalmacija - Lika - Kvarner (Konjsko - Obrovac - Lički Osik - Brinje – Melina) i TS Zlodi i povezanih dalekovoda,
- izgraditi novu 400 kV mrežu od reverzibilne hidroelektrane RHE Obrovac, rasklopnog postrojenja RP Sisak i termoelektrane TE Plomin-Meline (zamjena za planirani 220 kV) kao i novi elektroenergetski koridor,
- u fazama izgraditi novu i/ili dograditi postojeće dijelove 400 kV mreže na potezu središnja Hrvatska – Slavonija,
- izgraditi nove dijelove ili dograditi postojeće dijelove 220 kV i 110 kV prijenosne mreže, usklađeno s periodičkim indikativnim planovima razvoja operatora prijenosne mreže potvrđenim od strane državnog regulatornog tijela iz područja energetike,
- dograditi dijelove postojeće prijenosne elektroenergetske mreže kada je to povezano s priključenjem novih korisnika mreže iz reda proizvođača ili kupaca usklađeno s posebnim regulatornim propisima iz područja elektroenergetike,
- proširiti plinsku mrežu u Državi, te u suradnji sa županijama osigurati na županijskoj razini vođenje pojedinih trasa energetske sustava (osobito plinske mreže koje se predviđaju izgrađivati u plinom još neopskrbljenim područjima / Istra, Lika, Dalmacija),
- izgraditi novi 2 x 400 kV dalekovod Slavonski Brod – Kutjevo i Slavonski Brod – Đakovo – Ernestinovo – Osijek, s lomom zapadno od Đakova prema rasklopnom postrojenju RP Razbojište,
- izgraditi/obnoviti luke posebne namjene – industrijske, koje će se razvijati uz odgovarajuće gospodarstvo,
- izgraditi plinovod DN 300/75 od čvora Međimurje do centralne plinske stanice (CPS) Molve, koji će većim dijelom koristiti koridor postojećeg magistralnog naftovoda JANAF-a. Plinovodom će se omogućiti privođenje eksploataciji plinskih polja Međimurja, a po okončanju eksploatacije, izgrađeni plinovod može biti u funkciji alternativno dobivenog pravca zbog svojih karakteristika, kapaciteta i povoljnog prometnog položaja.”.

VII.

U točki 6.3., naslovu Mjere i prioriteta za ostvarivanje ciljeva prostornog uređenja, iza podtočke (6-28) dodaje se podtočka (6-29) koja glasi:

„Lokacije za istraživanje i eksploataciju mineralnih sirovina, centara za gospodarenje otpadom i drugih građevina od važnosti za Republiku Hrvatsku određenih posebnim propisom, zadržati iz strateških prostornih planova užih područja.”.

VIII.

Kartografski prikazi 06 - Cestovni promet, 07 - Željeznički promet, 08 - Pomorski i riječni promet, 11 - Cjevni promet: plinovodi i naftovodi i 13 - Termoeenergetski objekti i hidroelektrane koji su sastavni dio Programa prostornog uređenja Republike Hrvatske zamjenjuju se kartografskim prikazima 06 - Cestovni promet, 07 - Željeznički promet, 08 - Pomorski i riječni promet, 11 - Cjevni promet: plinovodi i naftovodi / produktovodi i 13 - Termoeenergetski objekti i hidroelektrane koji se nalaze u prilogu ove Odluke, a čine prilog i sastavni dio ove izmjene i dopune Programa prostornog uređenja Republike Hrvatske.



REPUBLIKA HRVATSKA
DRŽAVNA UPRAVA ZA ZAŠTITU I SPAŠAVANJE
PODRUČNI URED ZA ZAŠTITU I SPAŠAVANJE
POŽEGA

KLASA: 350-02/14-01/01
URBROJ: 543-11-01-14-02
Požega, 22. siječnja 2014.

POŽEŠKO-SLAVONSKA ŽUPANIJA
POŽEGA

Primljeno:	24-01-2014
Klasifikacijska oznaka	Org.jed.
Štampani broj	Pril. Vrij.

ZAVOD ZA PROSTORNO UREĐENJE
POŽEŠKO-SLAVONSKE ŽUPANIJE
POŽEGA

Primljeno: 03.02.2014.

POŽEŠKO-SLAVONSKA ŽUPANIJA
Upravni odjel za gospodarstvo
i graditeljstvo

Županijska 7
34000 Požega

PREDMET: Izmjene i dopune Prostornog plana Požeško-slavonske županije, zahtjevi zaštite od prirodnih i drugih nesreća, dostavlja se

Na temelju važećih propisa, u Izmjene i dopune Prostornog plana Požeško-slavonske županije, potrebno je ugraditi i zahtjeve zaštite od prirodnih i drugih nesreća, na način da se doda novi podnaslov „Mjere posebne zaštite”.

Područje posebnih mjera zaštite podrazumijeva sljedeće:

Svi kriteriji detaljno su razrađeni u dokumentu pod nazivom Procjena ugroženosti stanovništva, materijalnih i kulturnih dobara Požeško-slavonske županije (u daljnjem tekstu: Procjena), koju je 2011. donijela i usvojila Požeško-slavonska županija.

Županija Požeško-slavonska u posebnom izvatku iz Procjene, naslovljenom kao „Zahtjevi zaštite i spašavanja u dokumentima prostornog uređenja”, utvrđuje i propisuje preventivne mjere, čijom se implementacijom umanjuju posljedice i učinci djelovanja prirodnih i antropogenih katastrofa i velikih nesreća po kritičnu infrastrukturu, te se povećava stupanj sigurnosti stanovništva, materijalnih dobara i okoliša. Ovaj izvadak mora biti sastavni dio Izmjena i dopuna Prostornog plana Požeško-slavonske županije.

Procjena je polazni dokument za izradu Plana zaštite i spašavanja za Požeško-slavonsku županiju, a koji se sastoji od planova po mjerama zaštite i spašavanja s razrađenim zadaćama za svakog od nositelja, čijim se ostvarivanjem osigurava djelovanje operativnih snaga u aktivnostima zaštite i spašavanja na području PSŽ.

Navedeno mišljenje temelji se na odredbi članka 36. Pravilnika o metodologiji za izradu procjena ugroženosti i planova zaštite i spašavanja („Narodne novine”, br. 38/08.), čijim provođenjem se osigurava usklađenost između planiranih sadržaja u prostoru i propisanih preventivnih mjera zaštite.

S poštovanjem,

PROČELNIK:

Slavko Marinac, dipl. ing.

DOSTAVITI:

- naslovu,
- pismohrana, ovdje.



REPUBLIKA HRVATSKA
 URED DRŽAVNE UPRAVE U
 POŽEŠKO-SLAVONSKOJ ŽUPANIJI
 Služba za zajedničke poslove
 34000 Požega - Županijska 11
 tel. 034-290-162, fax: 034- 290-104
 e-mail: mlukic@udu-pozega.hr

KLASA:361-01/14-01/01
 URBROJ:2177-06-01-14-2
 Požega, 22. siječnja 2014. godine

POŽEŠKO-SLAVONSKA ŽUPANIJA
 POŽEGA

Primljeno:	22-01-2014	
Klasifikacijska oznaka	Org.jed.	
Uredbeni broj	Pril.	Vrij.

ZAVOD ZA PROSTORNO UREĐENJE
 POŽEŠKO-SLAVONSKOJ ŽUPANIJI
 P O Ž E Š K O

Primljeno:	03.02.2014
Klasifikacijska oznaka	Org.jed.
Uredbeni broj	

POŽEŠKO-SLAVONSKA ŽUPANIJA

Upravni odjel za gospodarstvo i graditeljstvo
 n/p pročelnice gđe Branke Kuba, dipl. oec.

Županijska 7
 34000 P O Ž E G A

PREDMET: Izmjene i dopune PPP-SŽ
 - odgovor na poziv na dostavu podataka

Veza: Vaš akt KLASA:350-01/12-01/103
 URBROJ:2177/1-06-06/1-1415
 od 13. siječnja 2014. godine

Poštovana,

u predmetu kao gore odgovaramo Naslovu da ovaj Ured državne uprave nema posebnih zahtjeva odnosno relevantnih podataka za dostaviti.

S poštovanjem,

voditelj Službe
 Matija Lukić, dipl. iur.



JAVNA USTANOVA
ZAVOD ZA PROSTORNO UREĐENJE
SISAČKO-MOSLAVAČKE ŽUPANIJE
Trg bana J. Jelačića 6, 44 000 Sisak, p.p. 90
tel. 044/ 521-008, 521-023 fax. 044/ 523-223

Klasa: 023-01/14-01/01
Urbroj: 2176-117-14-4
Sisak, 21.01.2014.

POŽEŠKO-SLAVONSKA ŽUPANIJA
POŽEGA

Primijeno:	24-01-2014	
Klasifikacijska oznaka:	Org.jed.	
Uredbeni broj:	Prih.	Vrij.

ZAVOD ZA PROSTORNO UREĐENJE
POŽEŠKO-SLAVONSKA ŽUPANIJA
POŽEGA

Primijeno:	03.02.2014	
Klasifikacijska oznaka:	Org.j.	
Uredbeni broj:	Prih.	Vrij.

REPUBLIKA HRVATSKA
POŽEŠKO-SLAVONSKA ŽUPANIJA
UPRAVNI ODJEL ZA
GOSPODARSTVO I GRADITELJSTVO

Predmet: Izmjene i dopune PPP-SŽ- poziv na dostavu

Veza Vaš broj:
Klasa:350-01/12-01/103
Urbroj: 2177/1-06-06/1-14-15
od 13.01.2014.

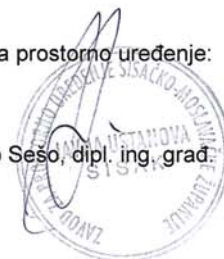
Temeljem Vašeg zahtjeva, a sukladno članku 79. Zakona o prostornom uređenju i gradnji (NN br. 76/07, 38/09, 55/11, 90/11 i 50/12) obavještavamo Vas da planirane ciljane Izmjene i dopune Požeško-slavonske županije trebaju biti u skladu sa Prostornim planom Sisačko-moslavačke županije (Službeni glasnik Sisačko – moslavačke županije br. 4/01. i 12/10.).

Drugih posebnih zahtjeva koji se odnose na točke izmjene navedene u Odluci o izmjenama i dopunama Odluke o izradi ciljanih Izmjena i dopuna prostornog plana Požeško-Slavonske županije nemamo.

S poštovanjem,

v.d. ravnatelja Zavoda za prostorno uređenje:

Zdenko Sešo, dipl. ing. građ.



Dostaviti: 1. Naslov
2. Spis
3. Arhiva



REPUBLIKA HRVATSKA
MINISTARSTVO OBRANE
ZAGREB

UPRAVA ZA MATERIJALNE RESURSE
SEKTOR ZA NEKRETNINE, GRADITELJSTVO
I ZAŠTITU OKOLIŠA
Služba za graditeljstvo i zaštitu okoliša

KLASA: 350-02/13-01/36
URBROJ: 512M3-020201-14-*g*

Zagreb, 21. siječnja 2014.

POŽEŠKO-SLAVONSKA ŽUPANIJA
Upravni odjel za gospodarstvo i
graditeljstvo
Županijska 7
34000 POŽEGA

PREDMET: Izmjene i dopune Prostornog plana Požeško-slavonske županije,
- očitovanje, dostavlja se

VEZA: Vaš akt:
KLASA:350-01/12-01/103, URBROJ:2177/1-06-06/1-1-15
od 13. siječnja 2014.

Aktom iz veze predmeta zatražena je dostava podataka, planskih smjernica i zahtjeva od važnosti za obranu u svezi Odluke o izmjeni i dopuni Odluke o izradi ciljanih Izmjena i dopuna Prostornog plana Požeško-slavonske županije koju ste dostavili u prilogu akta.

Temeljem odredbi članka 92. Zakona o obrani („Narodne novine“ broj 73/13) i Pravilnika o zaštitnim i sigurnosnim zonama vojnih objekata („Narodne novine“ broj 175/03), dostavili smo očitovanje KLASA:350-02/13-01/36, URBROJ:512M3-020201-13-4 od 18. ožujka 2013. godine s popisom vojnih objekata za koje je u postupku izrada ciljanih Izmjena i dopuna Prostornog plana Požeško-slavonske županije potrebno utvrditi zone posebne namjene sa zaštitnim i sigurnosnim zonama. U postupku koji će se provoditi temeljem gore navedene Odluke o izmjeni i dopuni Odluke o izradi ciljanih Izmjena i dopuna Prostornog plana Požeško-slavonske županije potrebno je obuhvatiti navedene objekte od važnosti za obranu.

Tijekom daljnjeg postupka izrade predmetnog plana potrebno je dostaviti na uvid nacrt prijedloga plana kako bismo se mogli očitovati o eventualnom utjecaju planiranih Izmjena i dopuna na područjima od interesa obrane, a na konačni prijedlog plana potrebno je ishoditi mišljenje MORH-a.

SZ
Ilind

S poštovanjem,



VODITELJ SLUŽBE

Velimir Anić, dipl. ing. geod.

Dostaviti:
- naslovu
- pismohrana, ovdje

POŽEŠKO-SLAVONSKA ŽUPANIJA
GRAD POŽEGA

ZAVOD ZA PROSTORNO UREĐENJE POŽEŠKO-SLAVONSKA ŽUPANIJA POŽEGA		Primljeno: 23-01-2014
Primljeno:	03.01.2014.	Klasifikacijska oznaka
Klasifikacijska oznaka:	Org.	Org. jed. 05/04
Uradžbeni broj:	Pril.	Vrij.
Uradžbeni broj:	Pril.	Vrij.

POŽEŠKO-SLAVONSKA ŽUPANIJA
POŽEGA

Primljeno:	24-01-2014
Klasifikacijska oznaka:	Org. jed.
Uradžbeni broj:	Pril. Vrij.

**ELEKTRA POŽEGA**

ODJEL ZA RAZVOJ I PRISTUP MREŽI
34000 POŽEGA, PRIMORSKA 24

TELEFON: 034/230-309

TELEFAX: 034/273-238

POŠTA: 34000 POŽEGA

IBAN: 2360000-1400164990

NAŠ BROJ I ZNAK: 402100101/113/14RK

PREDMET: Izmjene i dopune PPP-SŽ

POŽEŠKO-SLAVONSKA ŽUPANIJA
POŽEGA

Primljeno	22-01-2014
Klasifikacijska oznaka	Org.jed.
Drudžbeni broj	Pril. Vrij.

REPUBLIKA HRVATSKA
Požeško-slavonska županija
Upravni odjel za gospodarstvo
i graditeljstvo
POŽEŠKO-SLAVONSKA ŽUPANIJE
POŽEGA

Županijska 7 34000 POŽEGA	03.01.2014 Org. I.
VAŠ BROJ I ZNAK: 2177/1-06-06/1-14-15	Pril. Vrij.

VAŠ BROJ I ZNAK: 2177/1-06-06/1-14-15

DATUM: 21.01.2014.

Temeljem Vašeg dopisa, klasa: 350-01/12-01/103, ur.broj: 2177/1-06-06/1-14-15 od 13.siječnja 2014. godine vezanog uz izmjene i dopune PPP-SŽ dostavljamo Vam slijedeće primjedbe:

1. Za potrebe energetike, odnosno eventualno priključenje objekata vezanih uz lokaciju Emovački lug neophodna je izgradnja elektroenergetskih objekata (dalekovoda, trafostanica i niskonaponskih distributivnih mreža) uz prethodno izmještanje postojećeg dalekovoda koji prelazi preko same zone. Sama izvedba elektroenergetskih objekata (trafostanica i slično) definirati će se za svaku pojedinu lokaciju. Konkretna primjedba odnosi se na sve lokacije koje su pod nadležnošću HEP ODS Elektra Požega.
2. U slučaju potrebe za izmicanjem pojedinih elektroenergetskih objekata (dalekovoda, NN mreža i sl.) neophodna je prethodna izgradnja novih elektroenergetskih objekata koji će u cijelosti preuzeti konzum objekata koji se uklanjaju. Sva izmicanja spomenutih objekata, kao i svi troškovi koji su vezani uz te aktivnosti idu na teret podnositelja zahtjeva za izmicanjem. Konkretna primjedba odnosi se na sve lokacije koje su pod nadležnošću HEP ODS Elektra Požega.
3. Dalekovodi (elektroenergetski vodovi) koji se izmiču odnosno grade, po potrebi mogu biti u kabelskoj (KDV), odnosno zračnoj (ZDV) izvedbi, a što će biti definirano u sklopu izdavanja uvjeta odnosno prethodne elektroenergetske suglasnosti. Konkretna primjedba odnosi se na sve lokacije koje su pod nadležnošću HEP ODS Elektra Požega.
4. Trafostanice se mogu biti u kabelskoj izvedbi (KTS) ili u stupnoj izvedbi (SBTS, ŽSTS ili sl.), a što će biti definirano u sklopu izdavanja uvjeta odnosno prethodne elektroenergetske suglasnosti. Konkretna primjedba odnosi se na sve lokacije koje su pod nadležnošću HEP ODS Elektra Požega. Napominjemo da je u zoni područja kojeg obuhvaća DPU Emovački lug definiran način na koji se treba izvesti elektroenergetska mreža (uklanjanje, izmještanje i kabliranje postojećeg KDV te izgradnja novih trafostanica – obje kabelske izvedbe).
5. Niskonaponska zračna mreža također može biti u zračnoj odnosno kabelskoj izvedbi. Ukoliko se gradi u zračnoj izvedbi, mreža treba biti u izvedbi na betonskim stupovima na koje je ovješeno SKS odgovarajućeg presjeka. Konkretna primjedba odnosi se na sve lokacije koje su pod nadležnošću HEP ODS Elektra Požega.

Sa poštovanjem,

Direktor:
mr.sc. Damir Kovačević

ČLAN HEP GRUPE

• UPRAVA DRUŠTVA • DIREKTORICA • LJILJANA ČULE •
• TRGOVAČKI SUD U ZAGREBU MBS 080434230 • MB 1643991
• OIB 46830600751 UPLAĆEN TEMELJNI KAPITAL 425.456.000,00 HRK •
• www.hep.hr •



REPUBLIKA HRVATSKA
HRVATSKA AGENCIJA ZA CIVILNO ZRAKOPLOVSTVO
Ulica grada Vukovara 284, 10 000 Zagreb

KLASA: 350-02/13-01/1
URBROJ: 376-05-01-14-05

Zagreb, 20. siječnja 2014.

POŽEŠKO-SLAVONSKA ŽUPANIJA
POŽEGA

Primljeno:	22-01-2014	
Klasifikacijska oznaka	Org.jed.	
Šifra	Pril.	Vrij.

ZAVOD ZA PROSTORNO UREĐENJE
POŽEŠKO-SLAVONSKO ŽUPANIJE
POŽEGA

Primljeno:	03.02.2014	
Klasifikacijska oznaka	Org. j.	
Šifra	Pril.	Vrij.

Požeško-slavonska županija
Upravni odjel za gospodarstvo
i graditeljstvo
Županijska 7
34 000 Požega

Predmet: Izmjene i dopune prostornog plana Požeško-slavonske županije (PPP-SŽ)
- mišljenje, daje se

Podneskom, Klasa: 350-01/12-01/103, Ur. broj: 2177/1-06-06/1-14-15 od 13. siječnja 2014. zatražili ste od ove Agencije da se dostave zahtjevi (podaci, planske smjernice i propisani dokumenti) za izradu Izmjena i dopuna prostornog plana PPP-SŽ.

U skladu s vašim traženjem obavještavamo vas da nemamo posebnih zahtjeva za izradu Izmjena i dopuna PPP-SŽ.

S poštovanjem,



Inspektor za aerodrome
Ivana Odak, dipl. ing.

I. Odak



REPUBLIKA HRVATSKA
BRODSKO-POSAVSKA ŽUPANIJA
OPĆINA PODCRKAVLJE
Načelnik

Trg 108. brigade ZNG br. 11; 35201 Podcrkavlje
tel./fax: 035/221-112; 221-109
e-mail: opcina-podcrkavlje@sb.t-com.hr
MB 2586975
OIB 39613161208

KLASA: 350-01/14-01/1
URBROJ: 2178/13-02-14-2
Podcrkavlje, 17. siječnja 2014.

POŽEŠKO-SLAVONSKA ŽUPANIJA
POŽEGA

Primljeno:	20-01-2014	
Klasifikacijska oznaka	Org.jed.	
Uredbeni broj	Pril.	Vrij.

ZAVOD ZA PROSTORNO UREĐENJE
POŽEŠKO-SLAVONSKA ŽUPANIJA
POŽEGA

	03.02.2014.

REPUBLIKA HRVATSKA
POŽEŠKO-SLAVONSKA ŽUPANIJA
UPRAVNI ODJEL ZA GOSPODARSTVO I
GRADITELJSTVO

PREDMET: Izmjene i dopune PPP-SŽ
- suglasnost na ciljane izmjene i dopune, dostavlja se

Veza Vaš broj KLASA: 350-01/12-01/103 UR.BROJ: 2177/1-06-06/1-14-15 od 13.1. 2014.

U svezi Vašeg zahtjeva pod gornjim brojem i Odluke o izmjeni i dopuni Odluke o izradi ciljanih izmjena i dopuna Prostornog plana Požeško-slavonske županije, Općina Podcrkavlje nema posebnih zahtjeva na ciljene izmjene i dopune PP jer ciljevi i programska polazišta izmjena i dopuna nemaju dodirnih točaka sa PPU Općine Podcrkavlje te dajemo svoju suglasnost na predložene izmjene i dopune PPP-SŽ.

S poštovanjem,



NAČELNIK:
Tomislav Trtanj

Tomislav Trtanj

Veza broj

KLASA: 350-01/09-01/8
KLASA: 350-01/10-01/22
KLASA: 350-01/13-01/3



ZAVOD ZA PROSTORNO UREĐENJE
POŽEŠKO-SLAVONSKE ŽUPANIJE
P O Ž E Š K A

Prijava	03.01.2014	
Korisnik		
Drugi podaci	Pri	Vrij

KLASA: 350-05/13-01/140
URBROJ: 376-10/SV-14-4 (VŠ)
Zagreb, 17. siječnja 2014.

Republika Hrvatska
Požeško-Slavonska županija
Upravni odjel za gospodarstvo i graditeljstvo
Županijska 7
34000 Požega

Predmet: Požeško slavonska županija
IZMJENA I DOPUNA PPU POŽEŠKO SLAVONSKE ŽUPANIJE
zahtjevi – smjernice za izradu

Veza: Vaš dopis KLASA: 350-01/12-01/103, URBROJ: 2177/1-06-06/1-1-15, od 13. siječnja 2014.

Poštovani,

temeljem vašega zahtjeva obavještavam vas da smo vam navedeno dostavili dana 9.4.2013. g. (KLASA: 350-05/13-01/140, URBROJ: 376-10/SV-13-2 (JŠ)). Također vas obavještavam da ostajemo pri istim zahtjevima – smjernicama koje smo vam izdali.

S poštovanjem,

RAVNATELJ
HRVATSKA AGENCIJA ZA POŠTU
I ELEKTRONIČKE KOMUNIKACIJE
Roberta Frangeša Mihanovića 9
3 Z A G R E B
mr. sc. Mario Weber

Dostaviti:

- Naslovu preporučeno



GRAD LIPIK

Gradonačelnik

Klasa: 350-01/14-01/4
Urbroj: 2162/02-03-04/1-14-2
Lipik, 17. siječnja 2014.god.

POŽEŠKO SLAVONSKA ŽUPANIJA

Primljeno:	29-01-2014	
Klasifikacijska oznaka	Org.jed.	
Urudžbeni broj	Pril.	Vrñ.

ZAVOD ZA PROSTORNO UREĐENJE
POŽEŠKO-SLAVONSKA ŽUPANIJA
P O Ž E Š K A

Primljeno:	03.02.2014
Klasifikacijska oznaka:	
Urudžbeni broj:	

Upravni odjel za gospodarstvo
i graditeljstvo
Požeško-slavonske županije

Predmet: Podaci, planske smjernice i dokumenti
za izradu prostornog plana
- dostavljaju se

Temeljem vašeg dopisa Klasa: 350-01/12-01/103, Urbroj: 2177/1-06-06/1-1-15 od 13. siječnja 2014. god. kojim tražite da vam sukladno čl. 79. Zakona o prostornom uređenju i gradnji (NN br. 76/07, 38/09, 55/11, 90/11 i 50/12) dostavimo podatke, planske smjernice i propisane dokumente koji se odnose na točke izmjene navedene u Odluci o izmjeni i dopuni Odluke o izradi ciljanih izmjena i dopuna prostornog plana Požeško-slavonske županije obavještavamo vas kako slijedi:

- U Odluci o izmjeni i dopuni Odluke o izradi ciljanih izmjena i dopuna prostornog plana Požeško-slavonske županije u članku 1. kojim se dopunjuju razlozi za izmjene i dopune plana i članku 2. kojim se nadopunjuju ciljevi i programska polazišta ciljanih izmjena i dopuna plana navodi se kao razlog odnosno cilj izmjene „promjena vrste, kapaciteta, oblika, namjene, površine te smjernice za gradnju ranije planiranih zona ugostiteljsko-turističke, sportske, rekreacijske ili gospodarske namjene“ i „preispitivanje i korekcija površina, oblika, vrsta, namjene, kapaciteta te smjernica za gradnju u ranije planiranim turističko-rekreacijsko-gospodarskoj zoni „Ergela“ te turističko-rekreacijskoj zoni i zoni golf igrališta „Raminac“ u Lipiku“. Sukladno trenutno važećem prostornom planu Grada Lipika, karti 1. Korištenje i namjena, područje jezera Raminac i okolno područje označeno je oznakama T3-auto kamp, V-vodena površina i R1-golf igralište, športsko-rekreacijska namjena. Područje nasuprot jezera koje se nalazi s druge strane ceste D 47 označeno je oznakom T4-turističko-rekreacijska-gospodarska zona „Ergela“. Za cjelokupno navedeno područje koje obuhvaća cca 192 ha predlažemo da se izmjenom plana predvidi jedna jedinstvena namjena širokih mogućnosti kao npr. gospodarsko-turističko-rekreacijska koja će obuhvaćati mogućnost uređenja jezera Raminac u skladu sa prostorno-programskom studijom koju dostavljamo u privitku te izgradnju hipodroma na svom SI dijelu, a po potrebi i izgradnju još jedne zgrade za potrebe ergele.
- Na području Grada Lipika i to dijelom u k.o. Jagma, a dijelom u k.o. Subocka nalazi se jezero Pjeskara koje je na karti namjene površina označeno samo kao vodena površina-V. Predlažemo da se okolno područje jezera predvidi kao turistička namjena,

budući da je isto već privedeno turističkoj svrsi, a radi stvaranja preduvjeta za daljnji turistički razvoj.

3. U svezi ranije dostavljenih ciljeva i smjernica ostajemo kod zahtjeva za formiranje nove gospodarske zone za specifičnu djelatnost (proizvodnja lijevanog i float stakla) na području Grada Lipika i to na dogovorenoj lokaciji Lipičkog polja i zahtjeva za planiranje matičnog kolosijeka povezivanjem na postojeću željezničku prugu II 206 Banova Jaruga-Pčelić iz kolodvora Lipik za potrebe nove gospodarske zone.
4. Grad Lipik je temeljem odredbi ranijih planova da će se reciklažno dvorište izgraditi u Poduzetničkoj zoni II u Lipiku odredio k.č.br.1484/36 u k.o. Lipik. Predlažemo, ako je to potrebno, da se u županijskom prostornom planu na navedenoj čestici stavi markica-oznaka reciklažnog dvorišta odnosno eventualno u tekstualnom dijelu opiše pozicija reciklažnog dvorišta.
5. U svezi obveze izrade UPU-a predviđene prostornim planom Grada Lipika predlažemo da se ako je to potrebno u županijskom prostornom planu (što ćemo predvidjeti i u prostornom planu Grada Lipika) smanji broj odnosno ukine obveza izrada UPU-a posebice na području jezera Raminac i okolnom području gdje je predviđena izrada dva UPU-a i to UPU 5 i UPU 6. Naime, dosadašnjim prostornim planom grada predviđena je izrada šest UPU-a. UPU 4 je izrađen (za gospodarsku zonu Dobrovac), a za područje UPU-a 3 (područje Poduzetničke zone II u Lipiku) izrađen je DPU. Za preostale UPU-e predlažemo da se ukine obveza izrade.
6. Budući da katastarske granice Grada Lipika nisu u potpunosti usklađene sa granicama grada određene Zakonom o područjima županije, gradova i općina u Republici Hrvatskoj predlažemo da se izvrši korekcija istih odnosno da se granice usklade sukladno spomenutom zakonu.
7. Na području Grada Lipika postoji više izvora pitke vode. Za izvor Točak koji se nalazi na području naselja Skenderovci (k.č.br. 507 k.o. Skenderovci) i izvor Bukovac koji se nalazi na području naselja Dobrovac (k.č.br. 916, 917 i 918 k.o. Dobrovac) predlažemo, ako je to potrebno u županijskom planu, da se u grafičkom ili tekstualnom dijelu predvidi određena, manja zona obuhvata koja bi bila označena kao turistička namjena, a za potrebe uređenja i opremanja turističkim sadržajima.
8. U svezi zakonske obveze lokalnih jedinica da predvide lokaciju za odlaganje bio otpada, obavještavamo vas da se trenutno intenzivno sa Gradom Pakracom i Komunalcem d.o.o. radi na određivanju lokacije za bio otpad-komposište i to na području Grada Lipika. O odabranoj lokaciji obavijestit ćemo vas u najkraćem roku.

Gradonačelnik:

Vinko Kasana, bacc.ing.agr.




REPUBLIKA HRVATSKA
POŽEŠKO SLAVONSKA ŽUPANIJA

GRAD LIPIK

Gradonačelnik

Klasa: 350-01/14-01/4
 Urbroj: 2162/02-03-04/1-14-2
 Lipik, 31. siječnja 2014.god.

[Signature]

POŽEŠKO-SLAVONSKA ŽUPANIJA
POŽEGA

Primljeno:	7102-20-70	
Klasifikacijska oznaka	Org.jed.	
Urudžbeni broj	Pril.	Vrij.

ZAVOD ZA PROSTORNO UREĐENJE
POŽEŠKO-SLAVONSKA ŽUPANIJA
POŽEGA

10.02.2014

Upravni odjel za gospodarstvo
i graditeljstvo
Požeško-slavonske županije

Predmet: Podaci, planske smjernice i dokumenti
 za izradu prostornog plana, dopuna
 - dostavljaju se

Temeljem vašeg dopisa Klasa: 350-01/12-01/103, Urbroj: 2177/1-06-06/1-1-15 od 13. siječnja 2014. god. kojim tražite da vam sukladno čl. 79. Zakona o prostornom uređenju i gradnji (NN br. 76/07, 38/09, 55/11, 90/11 i 50/12) dostavimo podatke, planske smjernice i propisane dokumente koji se odnose na točke izmjene navedene u Odluci o izmjeni i dopuni Odluke o izradi ciljanih izmjena i dopuna prostornog plana Požeško-slavonske županije dostavljamo **dopunu** ranije dostavljenih podataka pod Klasom: 350-01/14-01/4, Urbroj: 2162/02-03-04/1-14-2.

- U svezi zakonske obveze izgradnje najmanje jednog reciklažnog dvorišta na području lokalne jedinice u ranije dostavljenom očitovanju precizirali smo da se radi o reciklažnom dvorištu u Poduzetničkoj zoni II u Lipiku na k.č.br. 1484/36 u k.o. Lipik. Budući da je Prostornim planom uređenja Grada Lipika i njegovim izmjenama kao i Planom gospodarenja otpadom navedeno da će se na području Grada Lipika graditi više reciklažnih dvorišta predlažemo, da se i u županijskom prostornom planu, ako je to potrebno, stavi markica – oznaka reciklažnog dvorišta na k.č.br.1020 i k.č.br. 1021 u k.o. Gaj (vlasništvo grada Lipika) odnosno da se navede u tekstualnom dijelu da je na predmetnoj površini predviđena gradnja drugog reciklažnog dvorišta za potrebe naselja sa zapadnog dijela Grada Lipika (isto će biti navedeno i u Izmjenama i dopunama Prostornog plana uređenja Grada Lipika).
- Zakon o održivom gospodarenju otpadom (NN br.94/13) određuje obvezu jedinice lokalne samouprave da osigura odvojeno prikupljanje biootpada s ciljem kompostiranja te da u svojim dokumentima predvidi lokaciju za navedeno. Grad Lipik je za tu namjenu odabrao lokaciju u blizini UPOV-a Dobrovac, i to na k.č.br. 1051/1, 1051/2, 1052/1, 1052/2, 1053, 1054, 1057 i 1058 sve u k.o. Subocka. Navedeni obuhvat će se predvidjeti u III. Izmjenama i dopunama Prostornog plana uređenja Grada Lipika (u grafičkom i tekstualnom dijelu). Predlažemo ako je to potrebno da se zona obuhvata lokacije biootpada predvidi i u prostornom planu županije.

S poštovanjem,



Gradonačelnik: *[Signature]*

Vinko Kasana, bacc.ing.agr.

POŽEŠKO-SLAVONSKA ŽUPANIJA
POŽEGA

Izmijenjeno:	20-01-2014
Klasifikacijska oznaka	Org.jed.
Študentski broj	Prij.
	Vrij.

plinacro d.o.o.
OPERATOR PLINOVODNA TRANSPORTNOG SUSTAVA d.o.o.

REPUBLIKA HRVATSKA
POŽEŠKO-SLAVONSKA ŽUPANIJA
UPRAVNI ODJEL ZA GOSPODARSTVO
I GRADITELJSTVO
ZAVOD ZA PROSTORNO UREĐENJE
POŽEŠKO-SLAVONSKOŽUPANIJE
POŽEGA

plinacro d.o.o.
Savska 88A Zagreb

Klasa: **PL-13/1453**

Datum: 16-01-2014

UR. BR.: **K/MB-14-4**

Županijska 7
34 000 Požega

Prijemnik	05.01.2014
Klasifikacijska oznaka	Org.j.
Študentski broj	Prij.
	Vrij.

PREDMET: Izmjene i dopune Prostornog plana Požeško-slavonske županije
- dostava podataka

Poštovani,

nastavno na Vaš dopis Klasa: 350-01/12-01/103, Ur.broj: 2177/1-06-06/1-1-15 od 13.01.2014. dostavljamo Vam tražene podatke.

Na području obuhvata Požeško-slavonske županije Plinacro d.o.o. upravlja sljedećim magistralnim plinovodima:

1. Magistralni plinovod Slobodnica-Donji Miholjac DN 800/75
2. Magistralni plinovod Nova Kapela-Požega DN 300/50
3. Magistralni plinovod Našice-Slavonski Brod DN 300/50
4. Magistralni plinovod Piljenice-čvor Janja Lipa DN 150/50
5. Magistralni plinovod Lipik-Pakrac DN 150/50
6. Magistralni plinovod Pakrac-Daruvar DN 150/50
7. Magistralni plinovod Piljenice-čvor Janja Lipa DN 150/50
8. Magistralni plinovod čvor Janja Lipa-MRS Dobrovac DN 150
9. Magistralni plinovod MRS Badljevin-MRS Sirać DN 150/50
10. Magistralni plinovod čvor Janja Lipa-MRS Dobrovac DN 150/50
11. Magistralni plinovod Čaglin-Požega DN 150/50
12. Magistralni plinovod Janja Lipa-Lipovljani DN 150/50
13. Magistralni plinovod Dobrovac-Omanovac DN 150/50
14. Magistralni plinovod Slavonski Brod-Našice DN 150/50
15. Odvojni plinovod za MRS Kukunjevac
16. Spojni plinovod za PČ Čaglin

i pratećim nadzemnim objektima (PČ-plinski čvor, MRS-mjerno redukcijaska stanica, BS-blokadna stanica, BIS-blokadno ispuhivačka stanica):

PLINACRO D.O.O., SAVSKA 88A • 10 000 ZAGREB • HRVATSKA
(TEL) +385 1 6301777 • (FAX) +385 1 6301724
UPISANO U SUDSKI REGISTAR TRGOVAČKOG SUDA U ZAGREBU
POD MBS: 080304171; OIB 69401829750;
ŽIRO-RACUN KOD PRIVREDNE BANKE ZAGREB D.D. BROJ: 2340009-1100225794;
IBAN: HR8323400091100225794; SWIFT: PBZGHR2X
UPRAVA: MARIN ZOVKO, RADOVAN CVEK, RATIMIR OREŠKOVIĆ
PLINACRO@PLINACRO.HR

PČ Čaglin, PČ Janja Lipa, MRS Pakračka Poljana, MRS Dobrovac, MRS Pakrac II, MRS Ferovac, MRS Kukunjevac, MRS Brezine, MRS Badljeva, MRS Gaj, MRS Požega, MRS Pakrac I, BS Ratkovic, BS Pleternica, BS-2 Čaglin, BS Blacko, BIS Ferovac, BIS Badljeva.

Područjem Požeško-slavonske županije prolazi dio magistralnog plinovoda Kutina-Dobrovac DN 200/50 koji je trenutno u izgradnji, a završetak radova predviđen je za siječanj 2014.g.

Planom razvoja plinskoga transportnog sustava Republike Hrvatske 2011.-2015. predviđena je izgradnja magistralnog plinovoda Omanovac-Daruvar DN 200/50, u koridoru postojećeg plinovoda Pakrac-Daruvar DN 150/50.

Pri izradi predmetnih izmjena i dopuna prostornog plana potrebno je uzeti u obzir položaj i utjecaj navedenih objekata te uvjete koji proizlaze iz Čl. 9. Pravilnika o tehničkim uvjetima i normativima za siguran transport tekućih i plinovitih ugljikovodika magistralnim naftovodima i plinovodima te naftovodima i plinovodima za međunarodni transport (Sl. list, br. 26/85).

U prilogu Vam dostavljamo georeferencirane vektorske podatke plinske transportne mreže na području Požeško-slavonske županije.

S poštovanjem,

 direktorica / Sektora korporativnog
upravljanja
d.o.o. Zagreb

Jasna Vrbanić, dipl.iur.

Prilog: - CD-kao u tekstu



REPUBLIKA HRVATSKA
 MINISTARSTVO UNUTARNJIH POSLOVA
 POLICIJSKA UPRAVA POŽEŠKO-SLAVONSKA

Broj: 511-22-04-5-196/2-14 DP
 Požega, 16. siječnja 2014. godine

POŽEŠKO-SLAVONSKA ŽUPANIJA
 POŽEGA

Primljeno:	20-01-2014	
Klasifikacijska oznaka	Org.jed.	
Uredbeni broj	Pril.	Vrij.

ZAVOD ZA PROSTORNO UREĐENJE
 POŽEŠKO-SLAVONSKE ŽUPANIJE
 POŽEGA

POŽEŠKO – SLAVONSKA ŽUPANIJA

Priloga:	03.02.2014.
Opis:	
POŽEGA	
Županijska 7	

PREDMET: Prostorni uvjeti zaštite od požara za izradu Izmjena i dopuna Prostornog plana Požeško-slavonske županije, dostavljaju se.-

VEZA: Vaš dopis KLASA: 350-01/12-01/103, URBROJ: 2177/1-06-06/1-1-15 od 13. siječnja 2014. godine.

U vezi Vašeg dopisa broj i nadnevak gornji, prilikom izrade Izmjena i dopuna Prostornog plana Požeško-slavonske županije, trebate voditi računa o prostornim uvjetima zaštite od požara, posebice o:

- mogućnosti evakuacije i spašavanja ljudi, životinja i imovine,
- sigurnosnim udaljenostima između građevina ili njihovom požarnom odjeljivanju,
- osiguranju pristupa i operativnih površina za vatrogasna vozila,
- osiguranju dostatnih izvora vode za gašenje

uzimajući u obzir postojeća i nova naselja, građevine, postrojenja i prostore, te njihova požarna opterećenja i zauzetost osobama.

U svezi eventualnih nejasnoća obratite se na telefon (034) 254-058 ili 254-086.

S poštovanjem!





REPUBLIKA HRVATSKA
MINISTARSTVO POLJOPRIVREDE

10000 Zagreb, Ul. grada Vukovara 78, P.P. 1034
Telefon: 61 06 111, Telefax: 61 09 201

Uprava šumarstva, lovstva i
drvene industrije
KLASA: 350-02/14-01/66
URBROJ: 525-11/0893-14-2
Zagreb, 16. siječnja 2014. godine

ZAVOD ZA PROSTORNO UREĐENJE
POŽEŠKO-SLAVONSKE ŽUPANIJE
POŽEGA

Primljeno:	03. 02. 2014.
Klasifikacijska oznaka:	Org. jed.
Uredbeni broj:	Pril. Vrij.



POŽEŠKO-SLAVONSKA ŽUPANIJA
POŽEGA

Primljeno:	27-01-2014
Klasifikacijska oznaka:	Org. jed.
Uredbeni broj:	Pril. Vrij.

POŽEŠKO-SLAVONSKA ŽUPANIJA
UPRAVNI ODJEL ZA
GOSPODARSTVO I
GRADITELJSTVO

PREDMET: Izmjene i dopune Prostornog plana Požeško – slavonske županije
- planske smjernice, dostavljaju se

Veza: KLASA: 350-02/12-01/103
URBROJ: 2177/1-06-06/1-1-15
Požega, 13. 01. 2014.

U svezi gore navedenog predmeta ovo Ministarstvo daje planske smjernice kako slijedi:

Šume i šumska zemljišta dobra su od interesa za Republiku Hrvatsku i ispunjavaju gospodarsku, ekološku i društvenu funkciju te imaju znatan utjecaj na kakvoću života stoga je nužno održivo gospodarenje i racionalno korištenje šumskih resursa u suradnji sa svim zainteresiranim stranama (Hrvatske šume d.o.o. i dr.) te je od nacionalnog interesa da sve zainteresirane strane i korisnici zemljišta budu odgovarajuće zastupljeni za vrijeme trajanja procesa prostornog planiranja.

U izradi dokumenata prostornog uređenja koje donosi jedinica lokalne i područne (regionalne) samouprave sudjeluje i Ured državne uprave u županiji, odnosno upravno tijelo Grada Zagreba nadležno za poslove šumarstva (Zakon o šumama „Narodne novine“, broj 140/05, 82/06, 129/08, 80/10, 124/10, 25/12 i 68/12).

Sukladno članku 37. Zakona o šumama dokumentom prostornog uređenja u šumi ili na šumskom zemljištu može se planirati izgradnja građevina za potrebe poduzetničke zone, infrastrukture, sporta, rekreacije, lova i obrane Republike Hrvatske, vjerske i zdravstvene građevine te područje, mjesto, spomenik i obilježje u svezi povijesnih događaja i osoba, ali samo ako to zbog tehničkih ili ekonomskih uvjeta nije moguće planirati izvan šume, odnosno šumskog zemljišta.

Slijedom gore navedenog, prilikom izrade prostorno planske dokumentacije potrebno je izvršiti valorizaciju šuma i šumskog zemljišta s posebnim naglaskom na planiranje površina građevinskog područja i to:

- izdvojeno građevinsko područje izvan naselja
- izdvojeni dio građevinskog područja naselja
- neizgrađeni dio građevinskog područja, sukladno dolje navedenim smjericama i uputama:

1. Dokumentom prostornog uređenja maksimalno štititi obraslo šumsko zemljište te zahvate planirati na neobraslom šumskom zemljištu (npr. kamenjara) i zemljištu obraslom početnim ili degradacijskim razvojnim stadijima šumskih sastojina (garizi, šibljaci).

Na području krša, gdje je drvena masa i vrijednost drva niska, glavni ciljevi gospodarenja šumama i šumskim zemljištem su zaštita tla i voda (korištenje općekorisnih funkcija) stoga je nužno korištenje na način i u obimu koji ne vodi do njihova propadanja, nego osigurava njihovu stabilnost i održava potencijal. (Nacionalna šumarska politika i strategija, „Narodne novine“, broj 120/03.)
2. Izvršiti valorizaciju na način da se izbjegavaju zahvati u sastojinama gospodarskih jednodobnih šuma (uređajni razredi hrasta lužnjaka 140 godina, hrasta kitnjaka 120 godina, obične bukve 100 godina), sastojine koje su u fazi oplodne sječe, sastojine I i II dobnog razreda, sastojine u kojima je Osnovom ili Programom propisana sanacija ili konverzija.

Ukoliko se u gore navedenim sastojinama ipak planira, nastojati da se zahvati izvode u dijelovima površina navedenih sastojina koji su lošije kvalitete, slabijeg zdravstvenog stanja, smanjenog obrasta, sastojine lošijeg i smanjenog prirasta (manjeg od 2%), sastojine slabije drvene zalihe (manje od 300 m³/ha)
3. Prilikom planiranja zahvata izbjegavati usitnjavanje površina obraslih šumom na manje od 1000 m² u svrhu očuvanja stabilnosti i bioraznolikosti šumskog ekosustava.
4. Pri izradi dokumenta prostornog uređenja sukladno Zakonu o šumama („Narodne novine“, broj 140/05, 82/06, 129/08, 80/10, 124/10, 25/12 i 68/12) valorizirati površine vezane uz gospodarske, zaštitne i šume posebne namjene (šumski sjemenski objekti, šume unutar zaštićenih područja ili prirodnih vrijednosti zaštićene na temelju propisa o zaštiti prirode i šume namijenjene znanstvenim istraživanjima, nastavi, potrebama obrane Republike Hrvatske te potrebama utvrđenim posebnim propisima).
5. U sastojinama zaštitnih šuma koje služe za zaštitu zemljišta, voda, naselja, objekata i druge imovine, dokumentom prostornog uređenja izbjegavati planiranje onih zahvata koji bi ugrozili njihovu zaštitnu ulogu.
6. Dokumentom prostornog uređenja izbjegavati promjenu namjene šuma i šumskog zemljišta ako je ono predviđeno za sadnju višegodišnjih nasada na kojima je odobreno pravo služnosti ili se planira osnivanje služnosti.
7. Kod izrade prostorno planske dokumentacije, u cilju očuvanja stabilnosti šumskog ekosustava, nova eksploatacijska polja planirati vrednujući kriterije iz Uredbe o postupku i mjerilima za osnivanje prava služnosti na šumi i/ili šumskom zemljištu u vlasništvu Republike Hrvatske u svrhu eksploatacije mineralnih sirovina.
8. Prije donošenja akta o proglašenju gospodarske šume zaštitnom ili šumom posebne namjene, tijelo koje je proglašava zaštitnom ili šumom posebne namjene, dužno je pribaviti suglasnost šumoposjednika s mjerama koje ograničavaju njegova prava nad šumom, sukladno Zakonu o šumama („Narodne novine“, broj 140/05, 82/06, 129/08, 80/10, 124/10, 25/12 i 68/12). Naknada na šumi i šumskom zemljištu utvrđuje se: kada se šuma i šumsko zemljište izdvoje iz šumskogospodarskog područja ako to zahtijeva opći interes, pravo na naknadu ima trgovačko društvo „Hrvatske šume“ d.o.o. Zagreb, te vlasnik ili šumoposjednik šume ili šumskog zemljišta, kada se ograničavaju prava u slučajevima proglašenja šume zaštitnom šumom, odnosno šumom s posebnom namjenom. Za zaštitne šume i šume s posebnom namjenom obračunava se naknada za ograničena prava korištenja etata, Pravilnik o utvrđivanju naknade za prenesena i ograničena prava na šumi i šumskom zemljištu („Narodne novine“, broj 105/09 i 98/11).

9. Pri prostornom planiranju izvršiti valorizaciju staništa divljih životinja kroz formirana lovišta na tom području na način da se infrastrukturnim i vodnogospodarskim sustavima ne ugrozi slobodna migracija divljači karakteristične za to područje, ne umanjuj bonitet lovišta smanjivanjem površina lovišta ispod 1000 ha na kontinentu i 500 ha na otocima, ili više od 20% površine lovišta ili lovno produktivne površine.

Gore navedene smjernice i upute temelje se na načelu održivog razvoja, potrajnog gospodarenja, očuvanja stabilnosti šumskog ekosustava, ekološke prihvatljivosti i socijalne odgovornosti te im je cilj pomoći u integralnom pristupu kod prostornog planiranja i racionalnog korištenja šuma i šumskog zemljišta.

**PO OVLAŠTENJU MINISTRA
NAČELNIK SEKTORA – VIŠI INSPEKTOR**

mr. Domagoj Krizaj, dipl. ing. šum.



U privitku: Legislativa

DOSTAVITI:

1. Naslovu,
2. U spis predmeta.



Javna ustanova za upravljanje zaštićenim područjem Požeško-slavonske županije
Županijska 7, Požega
Tel. 034/290-244
OIB: 49693572834

KLASA: 350-01/14-01/1
URBROJ: 2177/1-2-02-14-1
Požega, 15.01.2014.

ZAVOD ZA PROSTORNO UREĐENJE
POŽEŠKO-SLAVONSKE ŽUPANIJE
POŽEGA

PRIMIO:	05.02.2014.
POSREDOVAO:	
ODLUČIO:	
PROJEKTOVAO:	
PROJEKTOVALA:	
PROJEKTOVALA:	

POŽEŠKO-SLAVONSKA ŽUPANIJA
-Upravni odjel za gospodarstvo i graditeljstvo
Županijska 7, 34000 Požega

PREDMET: Izmjene i dopune PPP-SŽ

- dostava podataka

Poštovani,

temeljem Vašeg dopisa od 13. siječnja 2014. god. (Klasa:350-01/12-01/103, Urbroj: 2177/1-06-06/1-14-15), dostavljamo Vam sljedeće podatke vezane za NATURA 2000 područja u Požeško-slavonskoj županiji:

- Prijedlog korekcija i novih područja za ekološku mrežu Natura 2000 u Požeško-slavonskoj županiji (kolovoz, 2013.)
- Očitovanje Državnog zavoda za zaštitu prirode na Prijedlog korekcija i novih područja za ekološku mrežu Natura 2000 u Požeško-slavonskoj županiji (13. 11. 2013.)
- Problemi Natura 2000 područja u Požeško-slavonskoj županiji (02. 12. 2013.)

Posebno želimo istaći da u našoj županiji postoje izuzetno značajna i vrijedna područja za zaštitu staništa i vrsta, a koja trenutno nisu u NATURI (ili su pod drugim naslovom), kao što su:

- zaštićeno područje Sovskog jezera
- jedinstvene šume hrasta sladuna u Krndiji
- šume hrasta medunca u Papuku i Dilju
- vlažni travnjaci u dolini potoka Pačice (Paka – Imrijevcu)
- suhi kontinentalni travnjaci u području Snjegavića i Rudina
- stanište školjke *Unio crassus* i vidre u ruševačkom potoku kod Migalovaca
- nova staništa dabra (*Castor fiber*) u Pakri uzvodno do Pakraca i Bijeloj kod Badljevine, te u području ribnjaka Poljana
- nalazište zimske preslice (*Equisetum hyemale*) na Orljavi kod Mijača
- geološki lokaliteti – nalazi fosila Panonskog mora: područje površinskog kopa kvarcnog pijeska Vranić, nalazište fosilnog bilja Poljanska i nalazište fosilnih školjakaša Kravarina kod Donjih Grahovljana
- područje Emovačkog luga i rijeke Orljave kao značajno stanište za leptire,

te stoga predlažemo da se uvrste u Prostorni plan Požeško-slavonske županije.

Za dodatne informacije o ovim lokalitetima koji su potpuno ili djelomično stručno obrađeni, kao i njihovim granicama i postojećim informacijama, stojimo na raspolaganju.

S poštovanjem,



dr.se. Ivica Rajčić, dipl. inž. šum.

Dostaviti:

1. Naslovu
2. Pismohrana



SD ISTRAŽIVANJE I PROIZVODNJA NAFTE I PLINA
Sektor podrške istraživanju i proizvodnji

Avenija Većeslava Holjevca 10
10020 Zagreb

Tel: 385 1 645 0558
Fax: 385 1 645 2522

Naš znak - Re: 50684776/21-01-14/0195-029/BK

Datum - Date: 29. siječnja 2014.

POŽEŠKO-SLAVONSKA ŽUPANIJA

Primljen:	06-02-2014
Klasifikac:	Org.jed.
Uredžber:	Pril. Vrij.

REPUBLIKA HRVATSKA
POŽEŠKO-SLAVONSKA ŽUPANIJA
Upravni odjel za gospodarstvo
graditeljstvo

Županijska 7
34000 POŽEGA

10.02.2014	Org. j.
	Pril. Vrij.

PREDMET: Izmjene i dopune Prostornog plana Požeško-slavonske županije
- dostava podataka -

Na temelju Vašeg poziva, dopis Klasa: 350-01/12-01/103, Ur.broj: 2177/1-06-06/1-14-15 od 13. siječnja 2014. godine, dostavljamo Vam naše očitovanje. Naše zahtjeve za izradu Izmjene i dopune Prostornog plana Požeško-slavonske županije dostavili smo Vam u dopisu broj: 50000221-1046/13-094/BK od 18. ožujka 2013. godine, kojeg Vam šaljem u privitku ovog dopisa, a na Odluku o izmjeni i dopuni Odluke o izradi ciljanih Izmjena i dopuna Prostornog plana Požeško-slavonske županije, nemamo novih zahtjeva (podaci, planske smjernice i propisani dokumenti) iz svog djelokruga rada, istraživanja i proizvodnje nafte i plina.

U prilogu Vam dostavljamo:

1. Dopis o dostavi podataka broj: 50000221-1046/13-094/BK od 18. ožujka 2013. godine
2. CD s ucrtanim eksploatacijskim poljima, izgrađenim objektima i instalacijama INA, d.d., SD istraživanje i proizvodnja nafte i plina, unutar administrativnih granica Požeško-slavonske županije;
3. Karta administrativnih granica Požeško-slavonske županije s ucrtanim eksploatacijskim poljima, izgrađenim objektima i instalacijama INA, d.d., SD istraživanje i proizvodnja nafte i plina;

Sretno!

Direktor Sektora podrške istraživanju
i proizvodnji


Diana Prpić, dipl. ing.

Dostaviti:

1. Direktor Proizvodne regije Središnja Hrvatska, Zoran Bonjaj, dipl.ing.;
2. Direktor Službe za odnose s državnom i lokalnom upravom za IPNP, Željko Tremac, dipl.ing.ovdje.

INA, d.d.	Banka - Bank	Adresa - Address	IBAN broj - IBAN Number	Trgovački sud u Zagrebu Commercial Court in Zagreb
Avenija Većeslava Holjevca 10 10 002 Zagreb p.p. 555 Hrvatska - Croatia Telefon - Telephone +385(1)6450000 Faks - Fax + 385(1)6452100	Privredna banka Zagreb d.d. Raiffeisenbank Austria d.d. Zagrebačka banka d.d. Societe Generale-Splitska banka d.d. OTP banka Hrvatska d.d. Eniok-Slovenskotiše Bank d.d. Sberbank d.d. NATIOS UniCredit Bank Austria AG BNP Paribas (Suisse) SA ING Bank NV Credit Agricole (Suisse) SA	Radnička cesta 50, 10000 Zagreb Petarjevska 59, 10000 Zagreb Trg bana Josipa Jelačića 10, 10000 Zagreb R. Boškovića 16, 21000 Split Domovinskog rata 3, 23000 Zadar Jadranski trg 3a, 51000 Rijeka Varlavka 9, 10000 Zagreb Avenue Pierre Mendès 30, 75013 Paris Schottengasse 6-8, A-1010 Wien Place de Hollande 2, Case Postale 5060 1211 Geneve 11 4 quai General - Guisan, CH 1204	HR92 2340 0091 1000 2290 2 HR70 2484 0081 1006 1948 3 HR62 2360 0001 1013 0359 5 HR81 2330 0031 1002 0454 6 HR86 2407 0001 1001 5214 9 HR34 2422 0091 1008 8111 4 HR75 2503 0071 1000 8218 3 FR76 30007 89999 27 021 672 000 59 AT81 1200 0528 4400 3466 (EUR) AT81 1200 0528 4400 3467 (USD) CH95 0988 6001 0887 4000 2 (EUR) CH95 0988 6001 0887 4000 1 (USD) NL99 INGB 0650 7815 38 (EUR) NL23 INGB 0020 0370 90 (USD) CH93 0674 1016 2255 0000 1	MBS: 080000604 Uplaćen temeljni kapital - Paid capital stock 9.000.000.000,00 kn - HRK Broj izdanih dionica / Nominalna vrijednost No. of issued shares / Nominal value 10.000.000 / 900,00 kn - HRK Matični broj - Reg. No. 3586243 OIB - 27759560625 PDV identifikacijski broj / VAT identification number HR27759560625
Predsjednik i članovi Uprave / President and members of the Management Board: Zoltán Áldott, Niko Dalić, Pál Zoltán Kara, Ivan Kresčić, Davor Mayer, Péter Rattaiacs Predsjednik Nadzornog odbora / President of the Supervisory Board: Siniša Petrović				



SD ISTRAŽIVANJE I PROIZVODNJA NAFTE I PLINA
Sektor za istraživanje i proizvodnju nafte i plina za JIE

Avenija Večeslava Holjevca 10,
Zagreb 10020

Tel: 385 1 645 0558
Fax: 385 1 645 2522

Naš znak - Re: 50000221-1046/13-094/BK

Datum - Date: 18.03.2013.

REPUBLIKA HRVATSKA
POŽEŠKO SLAVONSKA ŽUPANIJA
Upravni odjel za gospodarstvo i
graditeljstvo

Županijska 7
34000 POŽEGA

PREDMET: Izmjene i dopune Prostornog plana Požeško-slavonske županije
- dostava zahtjeva -

Na temelju Vašeg poziva, dopis Klasa: 350-01/12-01/103, Ur.broj: 2177/1-06-06/1-13-5 od 20. veljače 2013. godine, dostavljamo Vam svoje zahtjeve (podaci, planske smjernice, propisani dokumenti i posebni uvjeti) iz našeg djelokruga rada, a u svezi izrade Izmjena i dopuna prostornog plana Požeško-slavonske županije.

Na području Požeško-slavonske županije nema posebno odobrenog istražnog prostora. Istraživanje stanja rezervi nafte i plina moguće je na prostoru cijele Županije, a istražni prostori mogu se bez izmjene županijskog plana prenamijeniti u eksploatacijska polja, ukoliko ispunjavaju odgovarajuće propisane zahtjeve te uz uvjet da su u skladu s propisima o rudarstvu i drugim zakonskim aktima.

Na prostoru Vaše županije nalaze se odobrena eksploatacijska polja ugljikovodika (EPU) Kozarice i Janja Lipa.

U grafičkom obliku na karti i digitalno na CD-u, dostavljamo Vam granice odobrenog eksploatacijskog polja ugljikovodika (EPU) Kozarice i Janja Lipa te izgrađene objekte i instalacije unutar administrativnih granica Požeško-slavonske županije.

Instalacije u vlasništvu INA d.d., SD Istraživanje i proizvodnja nafte i plina, na području Požeško-slavonske županije su sljedeće:

- Plinovod DN150/50 Janja Lipa-7 – Janja Lipa-5;
- Elektrovod Janja Lipa-7 – Janja Lipa-5;
- Plinovod DN150/50 Janja Lipa-5 - KS Lipovljani

Naši posebni uvjeti na osnovu propisanih dokumenata, odnose se na zaštitni pojas od 100 m lijevo i desno od naših cjevovoda **unutar kojega je potrebno zatražiti uvjete prilikom bilo kakvih zahvata u tom prostoru**. Posebnim uvjetima određujemo sigurnosne pojaseve oko naših instalacija, a u cilju sigurnosti ljudi i objekata u kojima žive ili borave ljudi. Sigurnosne pojaseve definiramo prilikom izdavanja posebnih uvjeta kod gradnje stabilnih objekata koji nisu u funkciji naših instalacija ili infrastrukturnih instalacija (prometnica, vodovoda, distributivnih ili priključnih plinovoda, kanalizacije, elektro instalacija, telefonskih instalacija i slično).

INA, d.d.	Banka - Bank	Adresa - Address	Žiro rač. - Giro acc	Trgovački sud u Zagrebu
Avenija Večeslava Holjevca 10 10 002 Zagreb p.p. 555 Hrvatska - Croatia Telefon - Telephone +385(1)6450000 Faks - Fax + 385(1)6452100	Privredna banka Zagreb d.d. Raiffeisenbank Austria d.d. Zagreb Zagrebačka banka d.d. Societe Generale-Splitska banka d.d. OTP banka Hrvatska d.d. Zadar Hrvatska poštanska banka d.d. Zagreb Volksbank d.d. Zagreb	Račkoga 8, 10000 Zagreb Petrićeva 59, 10000 Zagreb Paromlinska 2, 10000 Zagreb R. Boškovića 16, 21000 Split Domovinskog rata 3, 23000 Zadar Juršićeva 4, Zagreb Varšavska 9, Zagreb	2340009-1100022902 2484008-1100619463 2380000-1101303595 2330003-1100204546 2407000-1100152149 2390001-1100337076 2503007-1100062183	Commercial Court in Zagreb MBS: 090000604 Uplaćen temeljni kapital – Paid capital stock 9.000.000.000,00 kn - HRK Broj izdanih dionica / Nominalna vrijednost No. of issued shares / Nominal value 10.000.000 / 900,00 kn - HRK Matični broj – Reg. No. 3586243 OIB - 27759560625
Predsjednik i članovi Uprave / President and members of the Management Board: Zoltán Aldott, Niko Dalić, Pál Zoltán Kara, Ivankrešić, Davork Mayer, Péter Ratislcs				
Predsjednik Nadzornog odbora / President of the Supervisory Board: Siniša Petrović				

Zaštitni sigurnosni prostor oko pojedinih građevina i instalacija određen je: **Zakonom o osnovama sigurnosti transporta naftovodima i plinovodima (Sl. list 26/85)**, **Zakonom o rudarstvu (NN 75/09 i 49/11)**, **Pravilnikom o tehničkim normativima pri istraživanju i eksploataciji nafte, zemnih plinova i slojnih voda (Sl. list 43/79)** i **Pravilnikom o tehničkim uvjetima i normativima za siguran transport tekućih i plinovitih ugljikovodika magistralnim naftovodima i plinovodima te naftovodima i plinovodima za međunarodni transport (Sl. list 26/85)**.

U prilogu Vam dostavljamo:

1. CD s ucrtanim eksploatacijskim poljima, izgrađenim objektima i instalacijama INA, d.d., SD istraživanje i proizvodnja nafte i plina, unutar administrativnih granica Požeško-slavonske županije
2. Karta administrativnih granica Požeško-slavonske županije s ucrtanim eksploatacijskim poljima, izgrađenim objektima i instalacijama INA, d.d., SD istraživanje i proizvodnja nafte i plina

Važna napomena:

Slijedom promjena u našoj kompaniji molimo Vas da sve materijale, pozive, upite, zahtjeve i ostalo vezano na izradu prostornih planova kao i izdavanje posebnih uvjeta gradnje, suglasnosti i potvrda, koje se odnose na Segment djelatnosti istraživanje i proizvodnja nafte i plina, a prema **Zakonu o prostornom uređenju i gradnji**, šaljete na adresu:

INA-INDUSTRIJA NAFTE d.d.

SD Istraživanje i proizvodnja nafte i plina

Sektor istraživanja i proizvodnje nafte i plina za Jugoistočnu Europu

Služba za odnose s državnom i lokalnom upravom za IPNP

10020 Zagreb, Av. V. Holjevca 10

Sretno!

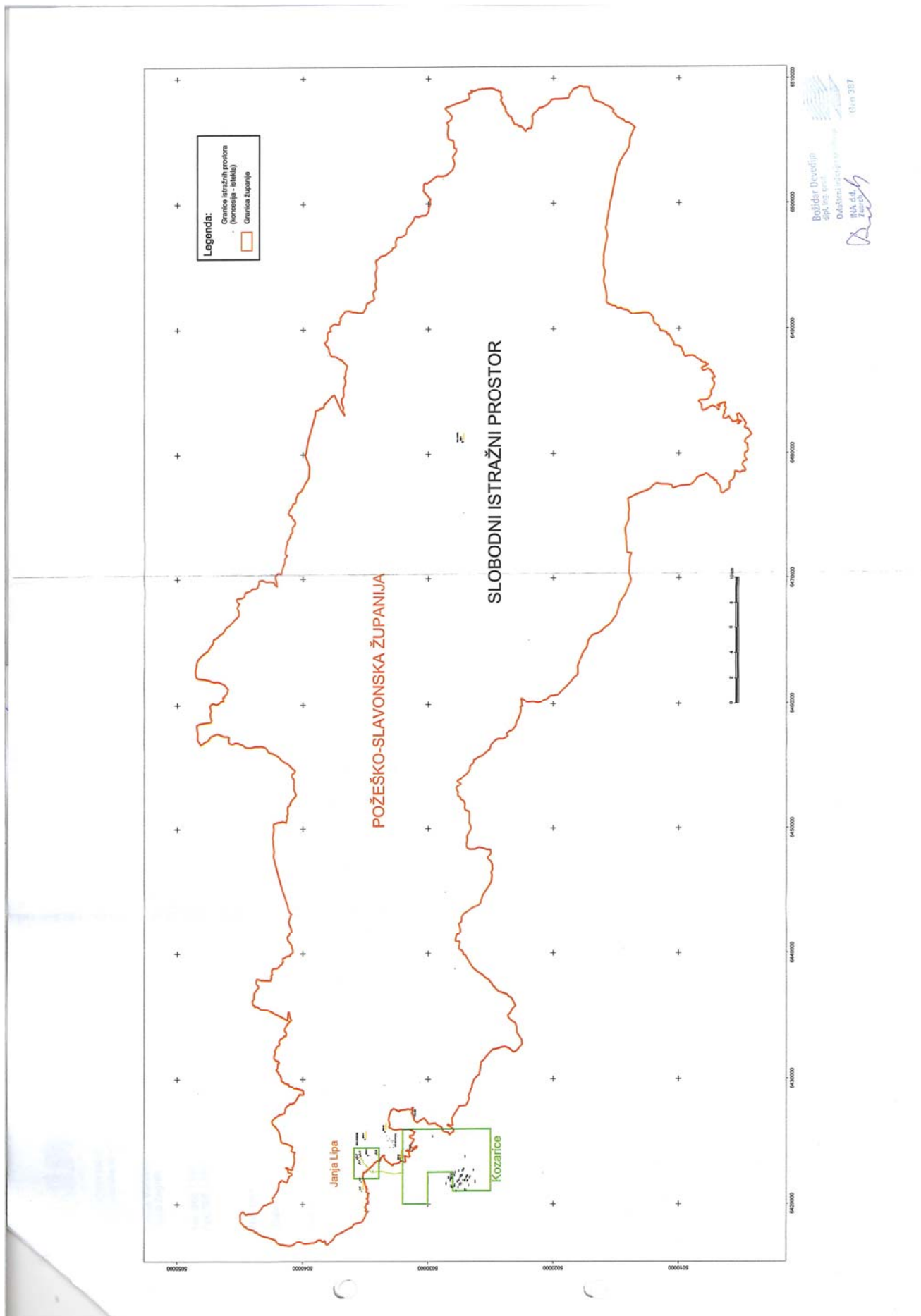


Direktor Sektora istraživanja i proizvodnje
naft¹¹³e i plina za Jugoistočnu Europu

Laslo Farkaš-Višontai
Laslo Farkaš-Višontai, dipl. ing.

Dostaviti:

1. Proizvodna regija Središnja Hrvatska, rukovoditelj, Zoran Bonjaj, dipl.ing.;
2. Služba za odnose s državnom i lokalnom upravom za IPNP, direktor Željko Tremac, dipl.ing.ovdje.





REPUBLIKA HRVATSKA
MINISTARSTVO POLJOPRIVREDE

10000 Zagreb, Ul. grada Vukovara 78, P.P. 1034
Telefon: 61 06 111, Telefax: 61 09 201

KLASA: 350-02/14-01/64
URBROJ: 525-07/0377-14-2
Zagreb, 24. siječnja 2014. godine



POŽEŠKO-SLAVONSKA ŽUPANIJA
POŽEGA

Primljeno:	03-02-2014	
Klasifikacijska oznaka	Org.jed.	
Uredbeni broj	Pril.	Vrij.

ZAVOD ZA PROSTORNO UREĐENJE
POŽEŠKO-SLAVONSKA ŽUPANIJA
POŽEGA

10.02.2014	Org. j.
POŽEŠKO-SLAVONSKA ŽUPANIJA	
Upravni odjel za gospodarstvo i graditeljstvo	

**Predmet : Odluka o ciljanim Izmjenama i dopunama Prostornog plana
Požeško-slavonske županije
- planske smjernice i propisani dokumenti - dostavljaju se -**

Na vaš broj :

Klasa : 350-01/12-01/103
Ur.broj : 2177/1-06-06/1-1-15
Od Požega, 13. siječnja 2014. godine

Primljeno : 525 - Ministarstvo poljoprivrede: 15. siječnja 2014. godine.

Imajući u vidu, Vaš dopis, dostavljamo Vam - planske smjernice i propisane dokumente, temeljem Zakona o prostornom uređenju i gradnji (" Narodne novine ", br. 76/07., 38/09., 55/11., 90/11. i 50/12.), a sukladno odredbi članka 79., stavka 1 do 4.

Zbog značaja poljoprivrednog zemljišta, za život čovjeka i činjenice, da je zemljište neobnovljivo, Ustav Republike Hrvatske odredio ga je kao dobro od interesa za Republiku, posebice ga štiti i njegovo se korištenje može odvijati pod uvjetima i na način propisan Zakonom o poljoprivrednom zemljištu.

Poljoprivredno zemljište je prvi i osnovni uvjet za poljoprivrednu proizvodnju, iz koje čovjek zadovoljava svoju primarnu potrebu za hranom, a preradom raznih poljoprivrednih proizvoda zadovoljava i niz drugih važnih životnih potreba (Zakon o poljoprivredi, Zakon o ekološkoj proizvodnji poljoprivrednih i prehrambenih proizvoda, Zakon o stočarstvu, Zakon o slatkovodnom ribarstvu, Zakon o morskom ribarstvu, Zakon o hrani i dr.).

Iako je Zakonom uređeno iskorištavanje i zaštita poljoprivrednog zemljišta, ipak je smanjenje njegove površine intenzivno, pa i zabrinjavajuće.

Vrlo važna činjenica, u svezi gubitka površine poljoprivrednog zemljišta, je ta, što je riječ o gubitku kvalitetnog obradivog poljoprivrednog zemljišta, a što je dobrim dijelom posljedica negospodarskog odnosa prema njemu, te izbjegavanje izgradnje na težim terenima i neplodnim zemljištima.

Pregledom dostavljene prostorne - planske dokumentacije, tijekom zadnjih godina, utvrđeno je, da se građevinska područja još uvijek proširuju na uređene komplekse obradivih poljoprivrednih površina (u vlasništvu Republike Hrvatske).

Osnovni bi cilj u budućnosti trebao biti - očuvanje, korištenje i uređenje poljoprivrednog zemljišta, prije svega za poljoprivrednu proizvodnju.

To se može postići jedino usklađivanjem svih interesa u prostoru u sklopu društvenih planova, posebice prostornih.

~

Imajući u vidu, da je korištenje prostora izvan građevinskog područja namijenjeno prioritarno, a dijelom isključivo, poljoprivredi, s težnjom očuvanja što većih i kontinuiranih površina i prirodnih režima - očuvanja ruralnog (seoskog) prostora, koji predstavlja izvor prirodnog (biološkog - okolišnog, poljoprivrednog) te društvenog (socijalnog - tradicijskog, kulturološkog, povijesnog) bogatstva, odnosno nasljeđa kojeg baštinitimo još iz davnih vremena, a trebamo ga brižno održavati i svrsishodno koristiti čuvajući okoliš, kako bi ga skladno razvijali i kako bi bio na korist sadašnjim i budućim pokoljenjima, ovo Ministarstvo, ne podržava proširenje građevinskog područja na poljoprivredno zemljište P1 i P2 kategorije, izuzetak može predstavljati nemogućnost lociranja proširenja građevinskog područja na niže vrijedno poljoprivredno zemljište (što ne uključuje - golf igrališta), ili ono predstavlja nužnu legalizaciju već izgrađenih objekata.

Na temelju odredbi poglavlja IV. Promjena namjene poljoprivrednog zemljišta, Zakona o poljoprivrednom zemljištu („ Narodne novine “, br. 39/13.) i Zakona o prostornom uređenju i gradnji („ Narodne novine “, br. 76/07., 38/09., 55/11., 90/11. i 50/12.), te njihovih pod zakonskih akata, a imajući pritom u vidu sadržaj, mjerila kartografskih prikaza prostornih planova gdje su obvezni brojčani i grafički prostorni pokazatelji s planskim znakovljem (Poljoprivredne površine ~ P1; P2; P3 i PŠ) ~ Agencija za poljoprivredno zemljište - Zavod za tlo i očuvanje zemljišta utvrđivati će vrednovanje (bonitiranje) poljoprivrednih zemljišta, samo u postupku izrade prostornih planova, ukoliko ima bitnih promjena u odnosu na postojeće stanje, odnosno pokazatelje na jednom širem području.

Površine poljoprivrednog zemljišta koje su Programima raspolaganja poljoprivrednim zemljištem u vlasništvu države, koji su doneseni temeljem Zakona o poljoprivrednom zemljištu („ Narodne novine “, br. 152/08., 25/09., 153/09., 21/10., 39/11. – Odluka USRH i 63/11.), bile predviđene za prodaju, zakup, dugogodišnji zakup i dugogodišnji zakup za ribnjake prelaze u zakup danom stupanja na snagu Zakona o poljoprivrednom zemljištu („ Narodne novine “, br. 39/13.).

Površinama poljoprivrednog zemljišta koje su Programima bile predviđene za povrat i ostale namjene, od dana stupanja na snagu Zakona o poljoprivrednom zemljištu („ Narodne novine “, br. 39/13.), a do privođenja namjeni od strane jedinice lokalne samouprave, odnosno Grada Zagreba, odnosno do povrata prijašnjim vlasnicima sukladno posebnom propisu raspolaže Agencija za poljoprivredno zemljište.

Ministarstvo poljoprivrede, temeljem članka 17. stavka 1. Zakona o poljoprivrednom zemljištu („ Narodne novine “, br. 39/13.) na prijedlog prostornih planova županije i Grada Zagreba, prostornih planova područja posebnih obilježja, te prostornih planova uređenja općina i grada - daje mišljenje, odnosno suglasnost, te shodno tome - dužni ste - između ostalog - dostaviti ovom Ministarstvu:

1. Kartografske prikaze - novog (prijedlog) građevinskog područja u odnosu na - postojeće - građevinsko područje sa tekstualnim tumačenjem svih izmjena.


MINISTAR
Tihomir Jakovina



JAVNA USTANOVA LUČKA UPRAVA SLAVONSKI BROD
URED RAVNATELJA
Šetalište braće Radić 19a • 35000 Slavonki Brod

Broj:RV-14-08/22
Slavonki Brod, 31.01.2014. godine

POŽEŠKO-SLAVONSKA ŽUPANIJA

Primi:	04-02-2014
Štampa:	Org. jed.
Štampa:	Vrij.

ZAVOD ZA PROSTORNO UREĐENJE
POŽEŠKO-SLAVONSKA ŽUPANIJA
POŽEGA

10.02.2014		REpublika HRVATSKA
		POŽEŠKO-SLAVONSKA ŽUPANIJA
		UPRAVNI ODJEL ZA GOSPODARSTVO
		I GRADITELJSTVO
		Županijska 7
		34 000 POŽEGA

Predmet: Izmjene i dopune PP Požeško-slavonske županije

- **dostava zahtjeva za prijedlog unosa koridora 2x400kV dalekovoda**

Sukladno 2. Odluci o izmjeni i dopuni Odluke o izradi ciljanih izmjena i dopuna PP Požeško-slavonske županije, dostavljamo prijedlog zahtjeva o unosu planiranog koridor 2x 400kV dalekovod u vaš prostorni plan sukladno:

1. **Izmjeni i dopuni Strategije prostornog uređenja Republike Hrvatske (NN 76/2013**
kartografski prikaz Elektro-energetski sustav
2. **Izmjeni i dopuni Programa prostornog uređenja Republike Hrvatske (NN 84/2013) u:**
 - u dijelu teksta podtočke (3-23) odlomak 1. koji glasi: „izgraditi novi 2 x 400 kV dalekovod Slavonki Brod – Kutjevo i Slavonki Brod – Đakovo– Ernestinovo – Osijek, s lomom zapadno od Đakova prema rasklopnom postrojenju RP Razbojište,“
3. **Izmjeni i dopuni prostornog plana Brodsko-posavske županije (Službeni vjesnik BPŽ br. 9/2012.).**
 - u kartografskom prikazu 2.2. Energetski sustavi
 - u tekstu čl. 23. i čl. 110. Odredbi za provođenje
4. Očitovanju Zavoda za prostorno uređenje Brodsko-posavske županije od 06.03.2013. i 24.01.2014..

S poštovanje!



RAVNATELJ
Marijan Jurić, dipl. inž.

Tel.: 035 / 404-430
Fax: 035 / 250-538

OIB: 14562482156; MB: 1515845
IBAN: HR43 2340 0091 1002 1681 4

e-mail: lucka-uprava@sb.t-com.hr
www.lucka-uprava-brod.hr



JAVNA USTANOVA

**Zavod za prostorno uređenje
Požeško-slavonske županije**

 Županijska 7, 34 000 Požega, HR
 tel: (+385)034/290-222; fax: (+385)034/290-220

**ZAVOD ZA PROSTORNO UREĐENJE
POŽEŠKO-SLAVONSKE ŽUPANIJE**
 KLASA: 350-01/14-01/1
 URBROJ: 2177/1-3-3-14-2
 Požega, 03. veljače 2014.

ZAVOD ZA PROSTORNO UREĐENJE POŽEŠKO-SLAVONSKE ŽUPANIJE POŽEGA	
Broj:	10.02.2014.
Područje:	C
Sudjelni broj:	Pril.

POŽEŠKO-SLAVONSKA ŽUPANIJA
 Upravni odjel za gospodarstvo i graditeljstvo
 - ovdje -

**PREDMET: Izmjene i dopune Prostornog plana Požeško-slavonske županije,
zahtjevi za izradu prostornog plana,
- dostavlja se**

Dana 14. siječnja 2014. godine Upravni odjel za gospodarstvo i graditeljstvo Požeško-slavonske županije je dopisom Klasa: 350-01/12-01/103, Urbroj: 2177/1-06-06/1-1-15 od 13. travnja 2013. godine zatražio od ovog Zavoda dostavu zahtjeva (podataka, planskih smjernica i propisanih dokumenata) za izradu ciljanih Izmjena i dopune Prostornog plana Požeško-slavonske županije, a obzirom na Odluku o Izmjeni i dopuni Odluke o izradi ciljanih Izmjena i dopuna Prostornog plana Požeško-slavonske županije od 17. prosinca 2013. godine.

Temeljem navedenog traženja, obavještavamo Vas da **Zavod za prostorno uređenje Požeško-slavonske županije, koji sudjeluje u samom postupku kao izrađivač predmetnih Izmjena i dopuna Prostornog plana Požeško-slavonske županije, u ovoj fazi izrade nema nikakvih posebnih zahtjeva niti vezano za točke navedene u Odluci o Izmjeni i dopuni Odluke o izradi ciljanih Izmjena i dopuna Prostornog plana Požeško-slavonske županije, osim naglaska na obvezu poštivanja svih važećih zakonskih propisa te podzakonskih i drugih akata.**

S poštovanjem,


 Ravnatelj:
Mladenko Soldo, dipl.inž.građ.

DOSTAVITI:

1. Naslovu,
2. Evidenciji,
3. Pismohrani

Zavod za prostorno uređenje Požeško-slavonske županije



REPUBLIKA HRVATSKA
MINISTARSTVO KULTURE
UPRAVA ZA ZAŠTITU KULTURNE BAŠTINE
KONZERVATORSKI ODJEL U POŽEGI

Tel.: 034/271-651; 273-362
Fax: 034/312-894

Klasa: 612-08/14-10/0040
Urbroj: 532-04-02-07/5-14-2
Požega, 28. siječnja 2014. god.

POŽEŠKO-SLAVONSKA ŽUPANIJA
POŽEGA

Primljeno:	03-02-2014	
Klasifikacijska oznaka	Og.jed.	
Urudžbeni broj	Prih.	Vrij.

ZAVOD ZA PROSTORNO UREĐENJE
POŽEŠKO-SLAVONSKOŽUPANIJE
POŽEGA

70.02.2014.

Prih.

POŽEŠKO-SLAVONSKA ŽUPANIJA
Upravni odjel za gospodarstvo i graditeljstvo
Požega, Županijska 7

**PREDMET: Izmjene i dopune Prostornog plana Požeško-slavonske županije
- podaci, dostavljaju se**

Temeljem Vašeg zahtjeva, Klasa: 350-01/12-01/103, Urbroj: 2177/1-06-06/1-1-15, od 13. siječnja ove god., kojega smo zaprimili 21. siječnja iste god., očitujemo se kako slijedi.

Vezano uz razloge za donošenje Odluke o izmjeni i dopuni Odluke o izradi ciljanih izmjena i dopuna Prostornog plana Požeško-slavonske županije, Klasa: 021-02/13-03/07, Urbroj: 2177/1-05-05/1-13-11, od 17. prosinca 2013. god., napominjemo da je za sve zahvate u prostoru za koje je temeljem Zakona potrebno ishoditi lokacijsku dozvolu tijekom istog postupka neophodno pribaviti posebne konzervatorske uvjete, odnosno stručno mišljenje nadležnog tijela. U svrhu korekcije stanja kulturnih dobara, prilažemo ažuriranu preglednu tabelu arheoloških lokaliteta na području Županije. U svemu ostalom ostaju na snazi ranije dostavljene konzervatorske smjernice, Klasa: 612-08/13-10/0102, Urbroj: 532-04-08/3-13-2, od 18. ožujka 2013. god.

Spomenutu tabelu dostavljamo Vam i u digitalnom obliku, putem e-maila.

S poštovanjem,

Stručna savjetnica - konzervatorica:

V. Ciganović
Viktorija Ciganović, dipl. arheolog



GRAD POŽEGA

Red. br.	Naselje	Naziv kulturnog dobra	Adresa / k.o., k.č. br.	Vrsta kulturnog dobra	Klasifikacija prema Registru	Status
1.	DERVIŠAGA	Arheološko nalazište "Žabljak", prapovijesno naselje	Trasa BC Brestovac-Požega-Pleternica	Nepokretno - pojedinačno	Kopneno arheološko nalazište	PR
2.	DERVIŠAGA	„Rosulje“, prapovijesno i kasnosrednjovjekovno nalazište	Trasa MP Nova Kapela-Požega	Nepokretno - pojedinačno	Kopneno arheološko nalazište	PR
3.	EMOVAČKI LUG	Arheološko nalazište Emovački Lug - Lug, prapovijesno naselje	k.o. Donji Emovci, k.č. br. 498/220, 498/32, 498/221, 498/33, dio 498/175, 498/176, 498/290, 498/273, 498/229, 498/276, 498/174	Nepokretno - pojedinačno	Kopneno arheološko nalazište	P-4273
4.	GORNJI EMOVCI	Arheološko nalazište Gornji Emovci – Duljine, prapovijesno i srednjovjekovno naselje	k.o. Donji Emovci, k.č. br. 126/1, 126/2, 129, 113/4, 113/5, 113/6, 113/7, 113/3, 113/1, 111/1, 111/2, 111/3, 104/1, 104/2, 104/3, 110, 109, 108, 107, 106, 105, 86/1, 86/3, 86/5	Nepokretno - pojedinačno	Kopneno arheološko nalazište	P-4274
5.	KUNOVCI	„Praprad“, prapovijesno i antičko nalazište		Nepokretno - pojedinačno	Kopneno arheološko nalazište	E
6.	MARINDVOR	Prapovijesno naselje		Nepokretno - pojedinačno	Kopneno arheološko nalazište	E
7.	NOVI ŠTITNJAK	„Glavica“, prapovijesno naselje	Trasa BC Brestovac-Požega-Pleternica	Nepokretno - pojedinačno	Kopneno arheološko nalazište	PR
8.	POŽEGA	Kompleks srednjovjekovnog arheološkog nalazišta unutar gradskog područja	k.o. Požega, k.č. br. u postupku revizije	Nepokretno - kulturno-povijesna cjelina	Kopnena arheološka zona	R-491
9.	POŽEGA	Prapovijesno naselje		Nepokretno - pojedinačno	Kopneno arheološko nalazište	E
10.	POŽEGA	„Bajer“ - ciglana,		Nepokretno	Kopneno	E

		prapovijesna nekropola		- pojedinačno	arheološko nalazište	
11.	POŽEGA	„Okruglica“, prapovijesno i kasnosrednjovjekovno nalazište	Trasa MP Nova Kapela - Požega	Nepokretno - pojedinačno	Kopneno arheološko nalazište	E
12.	POŽEGA	Arheološka zona Ugarina, prapovijesno i srednjovjekovno naselje	k.o. Požega, k.č. br. 4177, 4178, 4179, 4181, 4182, 4183, 4184, 4185, 4186, 4188, 4189	Nepokretno - kulturno-povijesna cjelina	Kopnena arheološka zona	P-3161
13.	TURNIĆ	Prapovijesno nalazište		Nepokretno - pojedinačno	Kopneno arheološko nalazište	E
14.	TURNIĆ	„Blagovišće“, „Glavica“ i „Dol“, prapovijesno nalazište		Nepokretno - pojedinačno	Kopneno arheološko nalazište	E
15.	TURNIĆ	Arheološka zona „Gladnerovac“, prapovijesno, antičko, srednjovjekovno i novovjekovno naselje	k.o. Šeovci, k.č. br. 5/2	Nepokretno - kulturno-povijesna cjelina	Kopnena arheološka zona	P-3191
16.	VIDOVCI	„Glogovi“, prapovijesno i kasnosrednjovjekovno nalazište	Trasa MP Nova Kapela-Požega	Nepokretno - pojedinačno	Kopneno arheološko nalazište	PR
17.	VIDOVCI	„Rosulje“, prapovijesno i kasnosrednjovjekovno nalazište	Trasa MP Nova Kapela-Požega	Nepokretno - pojedinačno	Kopneno arheološko nalazište	PR

GRAD KUTJEVO

Red. br.	Naselje	Naziv kulturnog dobra	Adresa / k.o., k.č. br.	Vrsta kulturnog dobra	Klasifikacija prema Registru	Status
1.	BJELIŠEVAC	Prapovijesno nalazište sopotske kulture		Nepokretno - pojedinačno	Kopneno arheološko nalazište	E
2.	BJELIŠEVAC	Srednjovjekovno nalazište		Nepokretno - pojedinačno	Kopneno arheološko nalazište	E
3.	CIGLENIK	Eneolitičko nalazište		Nepokretno - pojedinačno	Kopneno arheološko nalazište	E
4.	CIGLENIK	Antičko nalazište		Nepokretno - pojedinačno	Kopneno arheološko nalazište	E
5.	GRABARJE	„Mihaljevačko polje“, prapovijesno nalazište		Nepokretno - pojedinačno	Kopneno arheološko nalazište	E
6.	GRABARJE	„Odsjek“, prapovijesno nalazište		Nepokretno -	Kopneno arheološko	E

				pojedinačno	nalazište	
7.	GRABARJE	“Grblje”, prapovijesno nalazište		Nepokretno - pojedinačno	Kopneno arheološko nalazište	E
8.	GRABARJE	“Rupe”, antička nekropola		Nepokretno - pojedinačno	Kopneno arheološko nalazište	E
9.	GRABARJE	“Prud”, prapovijesno naselje vučedolske kulture		Nepokretno - pojedinačno	Kopneno arheološko nalazište	E
10.	GRABARJE	Prapovijesno, antičko i srednjovjekovno arheološko nalazište “Beč” u Grabarju	k.o. Grabarje, k.č. br. u postupku revizije	Nepokretno - pojedinačno	Kopneno arheološko nalazište	R-526
11.	GRABARJE	Arheološko nalazište „Mračaj- Grabarje“	k.o. Grabarje, k.č. br. 1120/1, 1120/2, 1121/1, 1121/2	Nepokretno - pojedinačno	Kopneno arheološko nalazište	Z-1974
12.	GRADIŠTE	Prapovijesno naselje		Nepokretno - pojedinačno	Kopneno arheološko nalazište	E
13.	HRNJEVAC	Arheološko nalazište „Brda-Hrnjevac“	k.o. Lukač, k.č. br. 85, 86, 97, 103, 104	Nepokretno - pojedinačno	Kopneno arheološko nalazište	Z-1973
14.	HRNJEVAC	Arheološko nalazište „Košarine- Hrnjevac“	k.o. Lukač, k.č. br. 133, 134, 136, 138, 139, 142, 144, 146, 148, 149, 150, 151, 152, 153, 154, 155, 157, 159, 161	Nepokretno - pojedinačno	Kopneno arheološko nalazište	Z-1976
15.	KULA	“Gračine”, srednjovjekovno nalazište		Nepokretno - pojedinačno	Kopneno arheološko nalazište	E
16.	KUTJEVO	“Mihalje”, prapovijesno naselje		Nepokretno - pojedinačno	Kopneno arheološko nalazište	E
17.	KUTJEVO	“Vlastelinski vinograd”, prapovijesno naselje		Nepokretno - pojedinačno	Kopneno arheološko nalazište	E
18.	LUKAČ	“Kremenište”, prapovijesno naselje		Nepokretno - pojedinačno	Kopneno arheološko nalazište	E
19.	LUKAČ	“Kagovci”, prapovijesna nekropola pod tumulima		Nepokretno - pojedinačno	Kopneno arheološko nalazište	E

20.	LUKAČ	“Gradac”, prapovijesno naselje		Nepokretno - pojedinačno	Kopneno arheološko nalazište	E
21.	LUKAČ	“Bašćice”, prapovijesno naselje		Nepokretno - pojedinačno	Kopneno arheološko nalazište	E
22.	MITROVAC	“Gradina”, prapovijesno naselje		Nepokretno - pojedinačno	Kopneno arheološko nalazište	E
23.	MITROVAC	Prapovijesna nekropola (groblje iz kasnog brončanog doba)		Nepokretno - pojedinačno	Kopneno arheološko nalazište	E
24.	OVČARE	Prapovijesno naselje		Nepokretno - pojedinačno	Kopneno arheološko nalazište	E
25.	POREČ	Sopotsko naselje		Nepokretno - pojedinačno	Kopneno arheološko nalazište	E
26.	VETOVO	Prapovijesna nekropola (groblje iz kasnog brončanog doba)		Nepokretno - pojedinačno	Kopneno arheološko nalazište	E
27.	VETOVO	Antičko nalazište		Nepokretno - pojedinačno	Kopneno arheološko nalazište	E
28.	VETOVO	“Vetovačke livade”, antičko naselje		Nepokretno - pojedinačno	Kopneno arheološko nalazište	E
29.	VETOVO	Prapovijesno naselje (naselje iz kasnog brončanog doba)		Nepokretno - pojedinačno	Kopneno arheološko nalazište	E

GRAD PLETERNICA

<i>Red. br.</i>	<i>Naselje</i>	<i>Naziv kulturnog dobra</i>	<i>Adresa / k.o., k.č. br.</i>	<i>Vrsta kulturnog dobra</i>	<i>Klasifikacija prema Registru</i>	<i>Status</i>
1.	AŠIKOVCI	Prapovijesno naselje		Nepokretno - pojedinačno	Kopneno arheološko nalazište	E
2.	BLACKO	Srednjovjekovni grad Rudine		Nepokretno - pojedinačno	Kopneno arheološko nalazište	E
3.	BRĀANI	Antičko nalazište		Nepokretno - pojedinačno	Kopneno arheološko nalazište	E
4.	GRADAC	„Babišnjača“, prapovijesno naselje		Nepokretno - pojedinačno	Kopneno arheološko nalazište	E
5.	GRADAC	„Crkvište na Markovcu“, prapovijesno naselje		Nepokretno - pojedinačno	Kopneno arheološko nalazište	E
6.	GRADAC	„Klasje“, prapovijesna nekropola		Nepokretno - pojedinačno	Kopneno arheološko nalazište	E
7.	GRADAC	„Polje Podsik“, prapovijesno naselje		Nepokretno	Kopneno	E

				- pojedinačno	arheološko nalazište	
8.	GRADAC	„Njiva uz Delac“, prapovijesno naselje		Nepokretno - pojedinačno	Kopneno arheološko nalazište	E
9.	GRADAC	Srednjovjekovno nalazište		Nepokretno - pojedinačno	Kopneno arheološko nalazište	E
10.	GRADAC	Arheološko nalazište „Mjesna Rudina“		Nepokretno - pojedinačno	Kopneno arheološko nalazište	E
11.	GRADAC	„Krči“, srednjovjekovno nalazište	trasa MP N. Kapela- Požega	Nepokretno - pojedinačno	Kopneno arheološko nalazište	PR
12.	GRADAC	„Zatoke“, srednjovjekovno nalazište	trasa MP N. Kapela- Požega	Nepokretno - pojedinačno	Kopneno arheološko nalazište	PR
13.	KNEŽICI	„Starnik“, antičko nalazište		Nepokretno - pojedinačno	Kopneno arheološko nalazište	E
14.	KNEŽICI	Arheološko nalazište „Tulničica“ – „Krčevine“	trasa BC Našice- Pleternica- Lužani	Nepokretno - pojedinačno	Kopneno arheološko nalazište	PR
15.	KOMORICA	„Gornje Luke“, srednjovjekovno nalazište	trasa MP N. Kapela- Požega	Nepokretno - pojedinačno	Kopneno arheološko nalazište	PR
16.	KOPRIVNICA	„Ječmišće“, prapovijesno nalazište	trasa MP N. Kapela- Požega	Nepokretno - pojedinačno	Kopneno arheološko nalazište	PR
17.	KUZMICA	„Krčevine“, prapovijesno i srednjovjekovno nalazište	trasa MP N. Kapela- Požega	Nepokretno - pojedinačno	Kopneno arheološko nalazište	PR
18.	LAKUŠIJA	„Granični gaj“, paleolitičko nalazište		Nepokretno - pojedinačno	Kopneno arheološko nalazište	E
19.	MALI BILAČ	Prapovijesno nalazište		Nepokretno - pojedinačno	Kopneno arheološko nalazište	E
20.	MALI BILAČ	Arheološko nalazište Mali Bilač, groblje iz mlađeg željeznog doba		Nepokretno - pojedinačno	Kopneno arheološko nalazište	E
21.	NOVOSELCI	„Šikare“, „Paljevine“, prapovijesno naselje		Nepokretno - pojedinačno	Kopneno arheološko nalazište	E
22.	NOVOSELCI	Antičko naselje		Nepokretno - pojedinačno	Kopneno arheološko nalazište	E
23.	NOVOSELCI	Srednjovjekovno naselje		Nepokretno - pojedinačno	Kopneno arheološko nalazište	E
24.	NOVOSELCI	„Polje Markovac“, prapovijesno naselje		Nepokretno - pojedinačno	Kopneno arheološko nalazište	E

25.	NOVOSELCI	„Šikara“, prapovijesno, antičko i srednjovjekovno nalazište		Nepokretno - pojedinačno	Kopno arheološko nalazište	E
26.	NOVOSELCI	„Luke“, srednjovjekovno nalazište	trasa MP N. Kapela-Požega	Nepokretno - pojedinačno	Kopno arheološko nalazište	PR
27.	PLETERNICA	Prapovijesno naselje		Nepokretno - pojedinačno	Kopno arheološko nalazište	E
28.	PLETERNICA	„Gložđe“, prapovijesno nalazište		Nepokretno - pojedinačno	Kopno arheološko nalazište	PR
29.	PLETERNICA	Arheološka zona Krčevine	k.o. Pleternica, k.č. br. 2953, 2954/1, 2954/2, 2955/1, 2955/2, 2956, 2957, 2958, 2959, 2960, 2758, 2765, 2766, 2769/1, 2769/2	Nepokretno - kulturno-povijesna cjelina	Kopna arheološka zona	P-3057
30.	PLETERNICA	Arheološko nalazište „Gornjice“	trasa BC Našice-Pleternica-Lužani	Nepokretno - pojedinačno	Kopno arheološko nalazište	PR
31.	PLETERNICA	Arheološka zona Omerovke-Tukovi	k.o. Pleternica, k.č. br. 2819, 2820, 2821, 2822, 2823, 2824, 2825, 2826, 2827, 2828, 2829, 2830, 2831, 2832, 2833, 2834, 2835, 2836, 2837, 2838, 2859,	Nepokretno - kulturno-povijesna cjelina	Kopna arheološka zona	P-4470

			2860, 2861, 2862, 2863, 2864, 2865, 2866, 2867/1, 2867/2, 2868, 2869, 2870, 2871, 2872, 2873, 2874, 2875, 2876, 2877, 2878, 2879, 2880, 2881, 2882, 2883, 2884, 2885, 2886, 2887, 2888, 2889, 2890, 2891, 2892, 2893, 2894, 2966, 2967, 2968, 2969, 2970, 2971, 2972, 2973, 2974, 2975, 2976, 2977, 2984, 2985, 2986, 2987/1, 2987/2, 2988, 2989, 2990, 2991, 2992, 2993,			
--	--	--	---	--	--	--

			2994, 2995, 3001, 3002, 3003, 3004, 3005, 3006, 3007/1, 3007/2, 3366, 3365/2, dio 3369, dio 3370, dio 3371			
32.	RATKOVICA	Arheološka zona Krušćik	k.o. Ratkovica, k.č. br. 766, 767, 768, 769, 770, 771, 772, 773, 778, 779, 789	Nepokretno - kulturno- povijesna cjelina	Kopnena arheološka zona	P- 3267
33.	SESVETE	Antičko nalazište		Nepokretno - pojedinačno	Kopneno arheološko nalazište	E
34.	SULKOVC	Prapovijesno nalazište		Nepokretno - pojedinačno	Kopneno arheološko nalazište	E
35.	SULKOVC	Arheološka zona Lasci	k.o. Sulkovci, k.č. br. 1691, 1692, 1693, 1694, 1695, 1696, 1697, 1698, 1699, 1700, 1701, 1702, 1703, 1704, 1705, 1759, 1760, 1761, dio 1789, dio 1799, dio 1800, dio 1801, dio 1804, dio 1852, dio 1863	Nepokretno - kulturno- povijesna cjelina	Kopnena arheološka zona	P- 4494
36.	TULNIK	Prapovijesno nalazište „Mula“ –	k.o.	Nepokretno	Kopneno	R-

		„Krišnjak“	Tulnik, k.č. br. u postupku revizije	- pojedinačno	arheološko nalazište	453 R- 505
37.	VESELA	Prapovijesno nalazište		Nepokretno - pojedinačno	Kopeno arheološko nalazište	E
38.	ZAGRAĐE	Srednjovjekovno naselje		Nepokretno - pojedinačno	Kopeno arheološko nalazište	E
39.	ZAGRAĐE	Srednjovjekovno nalazište		Nepokretno - pojedinačno	Kopeno arheološko nalazište	E
40.	ZAGRAĐE	Prapovijesno nalazište		Nepokretno - pojedinačno	Kopeno arheološko nalazište	E
41.	ZARILAC	Arheološko nalazište „Grabaračke livade“	k.o. Zarilac, k.č. br. u postupku revizije	Nepokretno - pojedinačno	Kopeno arheološko nalazište	R- 567
42.	ZARILAC	Arheološko nalazište „Mihaljevačko polje“	trasa BC Našice- Pleternica- Lužani	Nepokretno - pojedinačno	Kopeno arheološko nalazište	PR

OPĆINA BRESTOVAC

<i>Red br.</i>	<i>Naselje</i>	<i>Naziv kulturnog dobra</i>	<i>Adresa / k.o., k.č. br.</i>	<i>Vrsta kulturnog dobra</i>	<i>Klasifikaci ja prema Registru</i>	<i>Statu s</i>
1.	AMATOVCI	«Kućište» srednjovjekovno nalazište		Nepokretno - pojedinačno	Kopeno arheološko nalazište	E
2.	BRESTOVAC	Arheološki lokalitet sv. Martin	k.o. Brestovac, k.č.br. 364,423,425,426	Nepokretno - pojedinačno	Kopeno arheološko nalazište	Z- 2313
3.	BRESTOVAC	Ranosrednjovjekovna nekropola		Nepokretno - pojedinačno	Kopeno arheološko nalazište	E
4.	BRESTOVAC	Arheološka zona Gaišća	k.o. Brestovac, k.č. br. 408, 409, 410, 411, 412/1, 412/2, 412/3, 413, 414, 415, 416, 417, 418, 419, 420, 421/1, 421/2, 422	Nepokretno - kulturno- povijesna cjelina	Kopena arheološka zona	P- 4271
5.	ČEČAVAC	Arheološko nalazište Rudina	k.o.Šnjegavić, k.č.br.1344,1345,1346,1347,1348, 1349	Nepokretno - pojedinačno	Kopeno arheološko nalazište	Z- 2314

				no		
6.	DOLAC	Arheološko nalazište „Šašnice“, „Katunišća»		Nepokretno - pojedinačno	Kopeno arheološko nalazište	E
7.	DOLAC	Antičko naselje		Nepokretno - pojedinačno	Kopeno arheološko nalazište	E
8.	DOLAC	Arheološki ostaci crkve sv. Kuzme i Damjana		Nepokretno - pojedinačno	Kopeno arheološko nalazište	PR
9.	DOLAC	Arheološki lokalitet „Kuzma – Gradina“		Nepokretno - pojedinačno	Kopeno arheološko nalazište	L
10.	IVANDOL	Prapovijesno naselje		Nepokretno - pojedinačno	Kopeno arheološko nalazište	E
11.	IVANDOL	Arheološko nalazište Njive	k.o. Busnovi, k.č. br. 194, dio 195, 197, dio 199, 198 i dio 206/1	Nepokretno - pojedinačno	Kopeno arheološko nalazište	P-4351
12.	JAGUPLIJE	«Glavica», prapovijesno nalazište		Nepokretno - pojedinačno	Kopeno arheološko nalazište	E
13.	JEMINOVAC	Prapovijesno naselje		Nepokretno - pojedinačno	Kopeno arheološko nalazište	E
14.	KAMENSKI VUČJAK	Nalazište iz mlađeg željeznog doba		Nepokretno - pojedinačno	Kopeno arheološko nalazište	E
15.	KOPRIVNA	«Turska gradina», srednjovjekovno nalazište		Nepokretno - pojedinačno	Kopeno arheološko nalazište	E
16.	KOPRIVNA	«Grančine», srednjovjekovno nalazište		Nepokretno - pojedinačno	Kopeno arheološko nalazište	E
17.	PASIKOVCI	Prapovijesno naselje		Nepokretno -	Kopeno arheološko nalazište	E

				pojedinačno		
18.	PODSREČE	«Duljine», «Rovine», antičko nalazište		Nepokretno - pojedinačno	Kopneno arheološko nalazište	E
19.	RUŠEVAC	Prapovijesno naselje		Nepokretno - pojedinačno	Kopneno arheološko nalazište	E
20.	SKENDEROVCI	Prapovijesno nalazište		Nepokretno - pojedinačno	Kopneno arheološko nalazište	E
21.	SLOBOŠTINA	Arheološko nalazište Polje	k.o. Kujnik Požeški, k.č. br. 1152, 1153, 1154, 1155, 1156, 1157, 1158, 1159, 1160/1, 1160/2, 1161/1, 1161/2, 1162/2, 1162/3, 1162/1, 1163/2, 1163/1, 1165, 1166, 1167/1, 1167/2	Nepokretno - pojedinačno	Kopneno arheološko nalazište	Z-4912
22.	SLOBOŠTINA	«Turski grad» antičko naselje		Nepokretno - pojedinačno	Kopneno arheološko nalazište	E
23.	STRIJEŽEVICA	Arheološko nalazište Gromele	k.o. Sažije k.č. br. 444, 448, 449, 450, 451, 452/2, 453, 454, 455, 456	Nepokretno - pojedinačno	Kopneno arheološko nalazište	Z-1975
24.	STRIJEŽEVICA	Sjeverno od sela – prapovijesno nalazište		Nepokretno - pojedinačno	Kopneno arheološko nalazište	E
25.	ŠNJEGAVIĆ	Antičko nalazište kod Čečavca		Nepokretno - pojedinačno	Kopneno arheološko nalazište	E
26.	ŠNJEGAVIĆ	«Poljane», srednjovjekovno naselje		Nepokretno - pojedinačno	Kopneno arheološko nalazište	E
27.	ŠNJEGAVIĆ	„Desni potok“ na Psunju, prapovijesno nalazište		Nepokretno - pojedinačno	Kopneno arheološko nalazište	E
28.	VRANIĆ	Antičko naselje		Nepokretno - pojedinačno	Kopneno arheološko nalazište	E

OPĆINA JAKŠIĆ

Red. br.	Naselje	Naziv kulturnog dobra	Adresa / k.o., k.č. br.	Vrsta kulturnog dobra	Klasifikacija prema Registru	Status
1.	BARTELOVCI	Prapovijesno naselje		Nepokretno - pojedinačno	Kopneno arheološko nalazište	E
2.	CEROVAC	„Brdo“, prapovijesno nalazište		Nepokretno - pojedinačno	Kopneno arheološko nalazište	E
3.	CEROVAC	„Njive Topoljane“, prapovijesno nalazište		Nepokretno - pojedinačno	Kopneno arheološko nalazište	E
4.	EMINOVCI	Srednjovjekovna nekropola		Nepokretno - pojedinačno	Kopneno arheološko nalazište	E
5.	GRANJE	Srednjovjekovno nalazište		Nepokretno - pojedinačno	Kopneno arheološko nalazište	E
6.	JAKŠIĆ	Arheološko nalazište Čaire, prapovijesno naselje i groblje	k.č. br. 318/1, 318/2, 353, sve k.o. Jakšić	Nepokretno - pojedinačno	Kopneno arheološko nalazište	Z-1977
7.	JAKŠIĆ	„Guščak“ – „Korija“, prapovijesno nalazište		Nepokretno - pojedinačno	Kopneno arheološko nalazište	E
8.	JAKŠIĆ	„Alibegovica“, prapovijesno naselje		Nepokretno - pojedinačno	Kopneno arheološko nalazište	E
9.	JAKŠIĆ	Arheološko nalazište Sastavke, prapovijesno i srednjovjekovno naselje	k.č. br. 2078/3, dio 2080, 2081, 2082, 2092, 2093/1, 2093/2, 2094, 2095, dio 2100, 2126, 2127, 2128, 2129, 2130, 2131, 2132/2, 2142, 2143, 2144, 2145, sve k.o. Jakšić	Nepokretno - pojedinačno	Kopneno arheološko nalazište	P-3212
10.	RAJSAVAC	Prapovijesno naselje „Pod grabikom“		Nepokretno - pojedinačno	Kopneno arheološko nalazište	E
11.	TEKIĆ	Arheološko nalazište „Gradina“ Tekić, prapovijesno i antičko naselje, antička nekropola	k.č. br. 12/2, 10, 547, 11, 12/1, 14, 16, 17, 18, 19, 20, 21, 28, 31, 32, 33, 34, 15, 13, 22, 23, 26, 27, 29, 30, 25, sve k.o. Treštanovci; k.č. br. 45, 46, 47, 48, 49, 50, 51, 52, 53, 54, 55, 56, 57, 58, 59, 60, 83, 84, 85, 86, 87, 88, 89, 90, 91, 92, 93, 94, 95, 96/1, 96/3, 96/2, 96/4, 97, 98/1, 98/2, 128, 101, 119, 121/1, 120, 100, 121/2, 122, 126/1, 126/2, 127, sve k.o. Bertelovci	Nepokretno - pojedinačno	Kopneno arheološko nalazište	Z-2537

OPĆINA VELIKA

Red. br.	Naselje	Naziv kulturnog dobra	Adresa / k.o., k.č. br.	Vrsta kulturnog dobra	Klasifikacija prema Registru	Status
1.	BIŠKUPCI	Prapovijesno nalazište		Nepokretno - pojedinačno	Kopneno arheološko nalazište	E
2.	BIŠKUPCI	“Majur”, antičko nalazište		Nepokretno - pojedinačno	Kopneno arheološko nalazište	E
3.	DRAGA	Ostava iz kasnog brončanog doba		Nepokretno - pojedinačno	Kopneno arheološko nalazište	E
4.	GORNJI VRHOVCI	Arheološko nalazište Selište, prapovijesno i srednjovjekovno naselje	k.o. Gornji Vrhovci, k.č.br. 153/4, 155/2, 156/2, 157/2, 163, 164, 166, 167, 168, 169, 170, 171, 172, 173/1, 173/2, 173/3, 179, 180, 181, 182, 183/1, 183/2, 184/1, 184/2, 185/1, 193, 194, 195/1, 195/2, 196/1, 196/2, 198/1, 199/1	Nepokretno - pojedinačno	Kopneno arheološko nalazište	E
5.	GORNJI VRHOVCI	“Mali Papuk”, naselje iz kasnog brončanog doba		Nepokretno - pojedinačno	Kopneno arheološko nalazište	E
6.	LUČINCI	Prapovijesno nalazište		Nepokretno - pojedinačno	Kopneno arheološko nalazište	E
7.	MILANOVAC	“Međumeda”, prapovijesno nalazište		Nepokretno - pojedinačno	Kopneno arheološko nalazište	E
8.	MILANOVAC	Antičko nalazište	Kbr. 27	Nepokretno - pojedinačno	Kopneno arheološko nalazište	E
9.	NJEŽIĆ	“Ometalo”, antičko nalazište		Nepokretno - pojedinačno	Kopneno arheološko nalazište	E
10.	POTOČANI	Arheološka zona “Mali grad”, ostaci naselja iz prapovijesti i srednjeg vijeka		Nepokretno - kulturno-povijesna cjelina	Kopnena arheološka zona	PR
11.	RADOVANI	Arheološko nalazište Radovanačko brdo	k.o. Radovanci, k.č. br. 492/1, 492/2, 492/3, 492/4, 492/5	Nepokretno - pojedinačno	Kopneno arheološko nalazište	Z-1978
12.	RADOVANI	Arheološka zona Štivanica - Zastranica	k.č. br. 507, 508, 509, 510, 515/1, 515/2, 511, 512/1, 512/2, 513, 514, 517, 516, 518, 519/1, 519/2, 520/1, 520/2, 521/1, 521/2, 522/1, 522/2, 522/3, 523/1, 523/2, 524/1, 524/3, 524/2, 525/1, 525/2, 526/1, 526/2, 527/1, 527/3, 528/1, 528/2,	Nepokretno - kulturno-povijesna cjelina	Kopnena arheološka zona	P-4323

			527/2, 529/1, 529/2, 529/4, 529/3, 530/2, 530/1, 530/3, 531/1, 531/2, 532, 533/1, 534, 535/1, 536/1, 533/2, 535/2, 536/2, dio 1233, dio 1235, sve k.o. Radovanci, te k.č. br. 804, 805, 806, 807, 808/1, 808/2, 809, 810, 811, sve k.o. Velika			
13.	RADOVANCI	Naselje sopotske kulture		Nepokretno - pojedinačno	Kopneno arheološko nalazište	E
14.	STRAŽEMAN	“Papuk” (vrh Papuka), naselje iz kasnog brončanog doba		Nepokretno - pojedinačno	Kopneno arheološko nalazište	E
15.	TRENKOVO	“Preko Veličanke”, arheološko nalazište		Nepokretno - pojedinačno	Kopneno arheološko nalazište	E
16.	VELIKA	“Mala Velika”, prapovijesno nalazište	Mala Velika	Nepokretno - pojedinačno	Kopneno arheološko nalazište	E
17.	VELIKA	Ul. bana J. Jelačića, pokraj zgrade Općine – nalazište iz srednjeg brončanog doba	Ul. bana J. Jelačića, pokraj zgrade Općine	Nepokretno - pojedinačno	Kopneno arheološko nalazište	E
18.	VELIKA	Ul. bana J. Jelačića, okolica željezničke stanice – nalazište iz starijeg željeznog doba	Ul. bana J. Jelačića, okolica željezničke stanice	Nepokretno - pojedinačno	Kopneno arheološko nalazište	E
19.	VELIKA	Ulica V. Nazora 14, 16 – nalazište iz mlađeg željeznog doba	Ul. V. Nazora kbr. 14 i 16	Nepokretno - pojedinačno	Kopneno arheološko nalazište	E
20.	VELIKA	Zvonimirova ulica - antičko nalazište	Područje Zvonimirove ulice, prostor uz istočnu padinu Radovanačkog brda	Nepokretno - pojedinačno	Kopneno arheološko nalazište	E
21.	VELIKA	Toplice – nalazište rimskog novca	Toplice	Nepokretno - pojedinačno	Kopneno arheološko nalazište	E
22.	VELIKA	Planinarski dom Lapjak - nalazište kasnosrednjovjekovne keramike	Planinarski dom Lapjak	Nepokretno - pojedinačno	Kopneno arheološko nalazište	E
23.	VELIKA	Zgrada Hrvatske elektroprivrede - kasnosrednjovjekovno nalazište	Zgrada Hrvatske elektroprivrede	Nepokretno - pojedinačno	Kopneno arheološko nalazište	E
24.	VELIKA	Arheološko nalazište Pliš, naselje kasnog brončanog doba	k.o. Radovanci, dio k.č. br. 1273/17	Nepokretno - pojedinačno	Kopneno arheološko nalazište	Z-5754
25.	VELIKA	Arheološka zona Svetenica	k.o. Velika, k.č. br. 1895, 1896, 1897, 1898, 1899, 1900, 1901, 1976, 1977, 1978, 1979, 1980, 1981, 1982, 1983, 1984,	Nepokretno - kulturno-povijesna cjelina	Kopnena arheološka zona	P-4195

			1985, 1986/1, 1986/2, 1987, 1988, 1989, 1990, 1991, 2001, 2002, 2003, 2004, 2005, 2006/1, 2006/2, 2007, 2008, 2009, 2010, 2011, 2012, 2013, 2014, 2015, 2275			
26.	VELIKA	Arheološka zona Barakovica	k.o. Velika, k.č. br. 1941, 1942, 1943, 1944, 1945, 1946, 1947, 1948/1, 1948/2, 1949, 1950, 1951, 1952, 1953, 1954, 1955, 1956, 1959, 1960, 1961, 1962, 1963, 1964, 1965, 1966, 1967, 1968, 1969, 1970, dio 2221, dio 2272, 2273, dio 2274	Nepokretno - kulturno-povijesna cjelina	Kopnena arheološka zona	P-4196
27.	VELIKA	Arheološka zona Kamenjača-Kruzi-Lučica-Matislavci	1114, 1115, 1116, 1117, 1118, 1119, 1120, 1121, 1122, 1123, 1124, 1125, 1126, 1127, 1128, 1129, 1130, 1131, 1132, 1133, 1134, 1135, 1136, 1137, 1138, 1139, 1140, 1141, 1142, 1143/1, 1143/2, 1144, 1146, 1147, 1148, 1149/1, 1149/2, 1149/3, 1149/4, 1150, 1151, 1152, 1153, 1154, 1155, 1156, 1157, 1158, 1159, 1160, 1161, 1162, 1163, 1164, 1165, 1166, 1167, 1168, 1169, 1170/1, 1170/2, 1171, 1172, 1173, 1174, 1175, 1176, 1204/2, 1205, 1206, 1207/1, 1207/2, 1208, 1209, 1210/1, 1210/2, 1211/1, 1211/2, 1212, 1213, 1239, 1238, 1237, sve k.o. Radovanci; 2111, 2112, 2113, 2114, 2115, 2116, 2117, 2118/1, 2118/2 2120, 2121, 2122, 2123, 2124, 2125, 2126, 2127, 2128, 2129, 2130, 2131, 2132, 2133, 2134, 2135, 2136, 2137, 2138, 2139, 2140/1, 2140/2, 2141, 2157, 2158, 2159, 2160, 2161, 2162, 2163, 2164, 2165, 2166, 2167, 2168, 2169, 2170, 2171, 2172, 2173, 2174, 2175, 2176, 2177, 2178, 2179, 2180, 2181, 2182, 2183, 2184, 2185, 2186, 2187/1,	Nepokretno - kulturno-povijesna cjelina	Kopnena arheološka zona	P-4186

			2187/2, 2188, 2189, 2190, 2191, 2192, 2193, 2194, 2195, 2196, 2197, 2198, 2199, 2200, 2201, 2202, 2203, 2204, 2280, 2282, 2284, 2283, 2281, sve k.o. Velika			
--	--	--	---	--	--	--

OPĆINA KAPTOL

<i>Red. br.</i>	<i>Naselje</i>	<i>Naziv kulturnog dobra</i>	<i>Adresa / k.o., k.č. br.</i>	<i>Vrsta kulturnog dobra</i>	<i>Klasifikacija prema Registru</i>	<i>Status</i>
1.	ALILOVCI	Arheološko nalazište Krivalje	k.o. Alilovci, k.č. br. 642/1, 642/2, 643/1, 643/2, 643/3, 643/4, 644, 645	Nepokretno - pojedinačno	Kopneno arheološko nalazište	P-4287
2.	ALILOVCI	Arheološko nalazište Lipje	k.o. Alilovci, k.č. br. 75	Nepokretno - pojedinačno	Kopneno arheološko nalazište	P-4190
3.	DOLJANOVCI	Prapovijesno nalazište		Nepokretno - pojedinačno	Kopneno arheološko nalazište	E
4.	DOLJANOVCI	„Pogana gradina“, srednjovjekovno naselje		Nepokretno - pojedinačno	Kopneno arheološko nalazište	E
5.	DOLJANOVCI	„Voljevac“, srednjovjekovno nalazište		Nepokretno - pojedinačno	Kopneno arheološko nalazište	E
6.	GOLO BRDO	„Topinica“, prapovijesno nalazište		Nepokretno - pojedinačno	Kopneno arheološko nalazište	E
7.	KAPTOL	Arheološka zona Gradci, naselje i groblje iz željeznog doba	k.o. Kaptol, k.č. br. 95, 2316, 2323	Nepokretno - kulturno-povijesna cjelina	Kopnena arheološka zona	Z-4420
8.	KAPTOL	Arheološko nalazište Kaptol-Čemernice, groblje iz starijeg željeznog doba	k.o. Kaptol, k.č. br. 84/2, 776, 777, 778, 779, 775/3, 775/1, 793, 792, 791, 812, 811, 810, 809, 808, 807, 806, 805, 804, 803, 802, 762, 761, 760, 759, 87, 86	Nepokretno - pojedinačno	Kopneno arheološko nalazište	Z-2778
9.	KAPTOL	Prapovijesno naselje	arheološko	Nepokretno - pojedinačno	Kopneno arheološko nalazište	E

OPĆINA ČAGLIN

Red. br.	Naselje	Naziv kulturnog dobra	Adresa / k.o., k.č. br.	Vrsta kulturnog dobra	Klasifikacija prema Registru	
1.	ČAGLIN	Arheološka zona Mednjak	k.o. Sapna, k.č. br. 144/1, 525, 524, 523/1, 523/2, 522, 521, 520, 519, 518, 517, 516, 515, 514, 513; k.o. Čaglin, k.č. br. 712/2	Nepokretno - kulturno-povijesna cjelina	Kopnena arheološka zona	P-3527
2.	ČAGLIN	Arheološko nalazište Brdo	k.o. Čaglin, k.č. br. 666, dio 845, 708	Nepokretno - pojedinačno	Kopneno arheološko nalazište	P-3320
3.	ČAGLIN	Arheološko nalazište Krčevina	k.o. Čaglin, k.č. br. 704, 705	Nepokretno - pojedinačno	Kopneno arheološko nalazište	P-3519
4.	ČAGLIN	Arheološka zona Dedovac-Glogovac	k.o. Čaglin, k.č. br. 179	Nepokretno - kulturno-povijesna cjelina	Kopnena arheološka zona	P-3423
5.	ČAGLIN	Arheološka zona Ivančevac	k.o. Čaglin, k.č. br. 702, 701, 700, 699, 698, 697, 696, dio 695, dio 828, 693, 692, 691, 690, 689, 688, dio 687	Nepokretno - kulturno-povijesna cjelina	Kopnena arheološka zona	P-3630
6.	DJEDINA RIJEKA	„Krčavina“, paleolitičko i mezolitičko nalazište		Nepokretno - pojedinačno	Kopneno arheološko nalazište	E
7.	DJEDINA RIJEKA	„Močarnica“, paleolitičko i mezolitičko nalazište		Nepokretno - pojedinačno	Kopneno arheološko nalazište	E
8.	DJEDINA RIJEKA	„Meranac“, prapovijesno nalazište		Nepokretno - pojedinačno	Kopneno arheološko nalazište	E
9.	DJEDINA RIJEKA	Antičko nalazište		Nepokretno - pojedinačno	Kopneno arheološko nalazište	E
10.	DJEDINA RIJEKA	Ranosrednjovjekovna nekropola		Nepokretno - pojedinačno	Kopneno arheološko nalazište	E
11.	DOBROGOŠĆE	Popina avlija“, prapovijesno gradinsko naselje		Nepokretno - pojedinačno	Kopneno arheološko nalazište	E
12.	DRAGANLUG	„Pilana“, prapovijesno naselje		Nepokretno - pojedinačno	Kopneno arheološko nalazište	PR
13.	DUBOKA	Prapovijesno naselje		Nepokretno - pojedinačno	Kopneno arheološko nalazište	E
14.	IMRIJEVCI	Arheološko nalazište „Palačica“, prapovijesno, antičko i srednjovjekovno naselje	k.o. Imrijevci, k.č. br. 255, 256/2, 256/1, 257, 258, 262, 261, 266, 267,	Nepokretno - pojedinačno	Kopneno arheološko nalazište	P-4643

			269, 268, 270, 271, 275/1, 273, dio 1303			
15.	IMRIJEVCI	„Kućište“, antičko nalazište		Nepokretno - pojedinačno	Kopneno arheološko nalazište	E
16.	IMRIJEVCI	„Brazda“, antičko nalazište		Nepokretno - pojedinačno	Kopneno arheološko nalazište	E
17.	IVANOVCI	„Gradina“, prapovijesno nalazište		Nepokretno - pojedinačno	Kopneno arheološko nalazište	E
18.	KNEŽEVAC	Antičko nalazište		Nepokretno - pojedinačno	Kopneno arheološko nalazište	E
19.	LATINOVAC	Prapovijesno nalazište		Nepokretno - pojedinačno	Kopneno arheološko nalazište	E
20.	LATINOVAC	Antičko nalazište		Nepokretno - pojedinačno	Kopneno arheološko nalazište	E
21.	MIGALOVCI	„Turska gradina“, nalazište iz kasnog brončanog doba		Nepokretno - pojedinačno	Kopneno arheološko nalazište	PR
22.	MIGALOVCI	Arheološka zona Vojvodine	k.o. Ruševo, k.č. br. 1684/1, 1684/2, 1685, 1690, 1691, 1692, 1693, 1694/1, 1694/2, 1695/1a, 1695/1b, 1695/2a, 1695/2b, 1696, 1697/1, 1697/2, 1698, 1699, 1700/1, 1700/2, 1712, 1713, 1714	Nepokretno - kulturno-povijesna cjelina	Kopnena arheološka zona	P-3422
23.	NOVA LJESKOVICA	Arheološka zona Darkovac	k.o. Sapna, k.č. br. 126/1, 126/2	Nepokretno - kulturno-povijesna cjelina	Kopnena arheološka zona	P-3424
24.	PAKA	„Kremenac“, paleolitičko nalazište		Nepokretno - pojedinačno	Kopneno arheološko nalazište	E
25.	PAKA	Prapovijesna gradina		Nepokretno - pojedinačno	Kopneno arheološko nalazište	E
26.	PAKA	„Salaš“, prapovijesna ostava		Nepokretno - pojedinačno	Kopneno arheološko nalazište	E
27.	PAKA	Antičko nalazište		Nepokretno - pojedinačno	Kopneno arheološko nalazište	E
28.	RUŠEVO	Paleolitičko nalazište		Nepokretno - pojedinačno	Kopneno arheološko nalazište	E
29.	RUŠEVO	„Selište“, paleolitičko i mezolitičko nalazište		Nepokretno - pojedinačno	Kopneno arheološko nalazište	E
30.	RUŠEVO	„Bašćice“, paleolitičko i mezolitičko nalazište		Nepokretno - pojedinačno	Kopneno arheološko nalazište	E

31.	RUŠEVO	„Gregiča Bašča“, paleolitičko nalazište		Nepokretno - pojedinačno	Kopneno arheološko nalazište	E
32.	RUŠEVO	„Čorin grob“, paleolitičko i mezolitičko nalazište		Nepokretno - pojedinačno	Kopneno arheološko nalazište	E
33.	RUŠEVO	„Pušivac“, paleolitičko i mezolitičko nalazište		Nepokretno - pojedinačno	Kopneno arheološko nalazište	E
34.	RUŠEVO	„Kamen“, paleolitičko i mezolitičko nalazište		Nepokretno - pojedinačno	Kopneno arheološko nalazište	E
35.	RUŠEVO	„Kamenjača“, paleolitičko i mezolitičko nalazište		Nepokretno - pojedinačno	Kopneno arheološko nalazište	E
36.	RUŠEVO	„Močnjak“, paleolitičko nalazište		Nepokretno - pojedinačno	Kopneno arheološko nalazište	E
37.	RUŠEVO	„Pojatište“, paleolitičko i mezolitičko nalazište		Nepokretno - pojedinačno	Kopneno arheološko nalazište	E
38.	RUŠEVO	Neolitičko nalazište izvan sela		Nepokretno - pojedinačno	Kopneno arheološko nalazište	E
39.	RUŠEVO	„Jazbine“, neolitičko nalazište		Nepokretno - pojedinačno	Kopneno arheološko nalazište	E
40.	RUŠEVO	„Vrčanj“, prapovijesno naselje		Nepokretno - pojedinačno	Kopneno arheološko nalazište	E
41.	RUŠEVO	Antičko nalazište		Nepokretno - pojedinačno	Kopneno arheološko nalazište	E
42.	RUŠEVO	„Zalazine“, ostaci srednjovjekovnog utvrđenog grada		Nepokretno - pojedinačno	Kopneno arheološko nalazište	E
43.	RUŠEVO	„Donja šuma“, srednjovjekovno nalazište		Nepokretno - pojedinačno	Kopneno arheološko nalazište	E
44.	RUŠEVO	Arheološko nalazište Selište	k.o. Ruševo, k.č. br. 2162/2	Nepokretno - pojedinačno	Kopneno arheološko nalazište	P- 3322
45.	SAPNA	Nalazište starčevačke kulture		Nepokretno - pojedinačno	Kopneno arheološko nalazište	E
46.	SAPNA	Antičko nalazište		Nepokretno - pojedinačno	Kopneno arheološko nalazište	E
47.	SAPNA	„Trbušnjak“, prapovijesno nalazište		Nepokretno - pojedinačno	Kopneno arheološko nalazište	E
48.	SOVSKI DOL	„Degman“, paleolitičko i mezolitičko nalazište		Nepokretno - pojedinačno	Kopneno arheološko nalazište	E
49.	SOVSKI DOL	„Busnovac“, paleolitičko i mezolitičko nalazište		Nepokretno - pojedinačno	Kopneno arheološko nalazište	E
50.	STARA LJESKOVICA	Ostava iz kasnog brončanog doba		Nepokretno -	Kopneno arheološko	E

				pojedinačno	nalazište	
51.	STARI ZDENKOVAC	„Lenja - njiva”, višeslojno prapovijesno naselje		Nepokretno - pojedinačno	Kopeno arheološko nalazište	E
52.	VLATKOVAC	Prapovijesno nalazište iz bakrenog i brončanog doba		Nepokretno - pojedinačno	Kopeno arheološko nalazište	E
53.	VUKOJEVICA	„Prosna“, prapovijesno nalazište		Nepokretno - pojedinačno	Kopeno arheološko nalazište	E
54.	VUKOJEVICA	Antičko nalazište		Nepokretno - pojedinačno	Kopeno arheološko nalazište	E

GRAD LIPIK

<i>Red. br.</i>	<i>Naselje</i>	<i>Naziv kulturnog dobra</i>	<i>Adresa / k.o., k.č. br.</i>	<i>Vrsta kulturnog dobra</i>	<i>Klasifikacija prema Registru</i>	<i>Status</i>
1.	ANTUNOVAC	Prapovijesno naselje	Antunovac	Nepokretno - pojedinačno	Kopeno arheološko nalazište	E
2.	BREKINSKA	«Graovište», prapovijesno nalazište	Brekinska	Nepokretno - pojedinačno	Kopeno arheološko nalazište	E
3.	BREZINE	Prapovijesno naselje	Brezine, uz željezničku prugu	Nepokretno - pojedinačno	Kopeno arheološko nalazište	E
4.	BREZINE	Ranosrednjovjekovno naselje	Brezine, uz željezničku prugu	Nepokretno - pojedinačno	Kopeno arheološko nalazište	E
5.	BREZINE	Arheološka zona Krčevine	k.o. Brezine, k.č. br. 586, 587, 588, 589, 590, 591/1, 591/2, 591/3, 592/1, 592/2, 592/3, 592/4, 592/5, 593, 609/1, 609/2, 609/3, 609/6,	Nepokretno - kulturno-povijesna cjelina	Kopnena arheološka zona	P-4159
6.	BREZINE	Arheološka zona Stupa	k.o. Brezine, k.č. br. 984/6, 984/7, 984/8, 984/9, 985, 987/1, 987/2, 987/3, 987/4, 987/5,	Nepokretno - kulturno-povijesna cjelina	Kopnena arheološka zona	P-4156
7.	BREZINE	Arheološko nalazište Donje polje	k.o. Brezine, k.č. br. 984/1, 984/2, 984/3, 984/4, 984/5, 984/10, 984/11, 984/12, 984/13,	Nepokretno - pojedinačno	Kopeno arheološko nalazište	P-4158
8.	BREZINE	Arheološko nalazište Greda	k.o. Brezine, k.č. br. 793/5, 793/6,	Nepokretno -	Kopeno arheološko	P-4160

			793/7, 793/8, 794/1, 794/2, 795/1, 795/2, 796, 797/1, 797/2, 798/2, 798/3, 801/1, 801/2, 802, 803/1, 803/2, 804/1, 804/2, 805/1, 805/2, 806/1, 806/2, 806/3, 806/4, 806/5, 806/6, 811/1, 811/2	pojedinačno nalazište		
9.	BUJAVICA	Antičko naselje ili nekropola	Bujavica, uz željezničku prugu	Nepokretno - pojedinačno	Kopneno arheološko nalazište	E
10.	DOBROVAC	Arheološka zona Dabrovica	k.o. Dobrovac, k.č. br. 301, 302, 303, 304, 305, 306, 308 (dio), 309, 406/1, 406/2, 407, 408/1, 408/2, 408/3, 409, 410/1, 410/2, 411, 412, 418, 419	Nepokretno - kulturno-povijesna cjelina	Kopnena arheološka zona	P-3979
11.	DOBROVAC	Arheološko nalazište Kućište I.	k.o. Dobrovac, k.č. br. 423, 424, 425/1, 425/2, 429/1, 429/2, 430, 431, 432/1, 432/2, 433, 434, 436/1, 436/2, 436/3, 436/4, 438/2, 438/8, 438/9, 439, 444	Nepokretno - pojedinačno	Kopneno arheološko nalazište	P-4128
12.	DOBROVAC	Arheološko nalazište Kućište II.	k.o. Dobrovac, k.č. br. 442, 443, 445/1, 445/2, 446, 447, 448, 449, 450, 451, 453, 454, 455/1, 455/2, 455/5, 456/1, 456/2, 456/3, 457/1, 457/2, 457/3, 458/1, 458/2, 458/3, 459/1, 459/2, 462/1, 462/2, 464, 465/1, 465/2, 465/3, 465/4, 466/1, 467/1, 467/2, 467/7	Nepokretno - pojedinačno	Kopneno arheološko nalazište	P-4129
13.	GAJ	Arheološko nalazište Jaruga	k.o. Poljana, k.č. br. 715/10, 715/11, 715/12;	Nepokretno - pojedinačno	Kopneno arheološko nalazište	P-4180

14.	GORNJI ČAGLIĆ	«Gradina», prapovijesno nalazište	k.o. Gaj, k.č. br. 1458/1, 1460/1, 1461/1, 1462/1, 1462/2, 1462/3, 1462/4, 1463, 1465, 1466 Gornji Čaglić	Nepokretno - pojedinačno	Kopneno arheološko nalazište	E
15.	KLISA	„Ravneš“, srednjovjekovno nalazište	Trasa brze ceste Daruvar-Lipik	Nepokretno - pojedinačno	Kopneno arheološko nalazište	PR
16.	KLISA	„Bukovac“, srednjovjekovno nalazište	Trasa brze ceste Daruvar-Lipik	Nepokretno - pojedinačno	Kopneno arheološko nalazište	PR
17.	KLISA	„Brezici“, srednjovjekovno nalazište	Trasa brze ceste Daruvar-Lipik	Nepokretno - pojedinačno	Kopneno arheološko nalazište	PR
18.	KLISA	„Ograde“, srednjovjekovno nalazište	Trasa brze ceste Daruvar-Lipik	Nepokretno - pojedinačno	Kopneno arheološko nalazište	PR
19.	KORITA	Prapovijesno naselje	Korita	Nepokretno - pojedinačno	Kopneno arheološko nalazište	E
20.	KUKUNJEVAC	Arheološka zona Brod	k.o. Kukunjevac, k.č. br. 1370/6, 1370/7, 1370/8, 1370/9, 1370/10, 1370/11, 1439/2, 1440, 1441/1, 1441/2, 1441/3, dio 1441/4, 1441/5, 1441/6, 1441/7, 1441/8, 1441/9, 1441/10, 1441/11, 1441/12, 1441/13, 1441/14, 1441/15, 1441/21, 1441/22, 1441/23, 1441/56, 1441/60, 1441/61, 1441/62, 1441/63, 1441/64, 1441/65, 1441/68, 1441/69, 1441/72, 1441/73, 1441/76, 1441/77, 1441/82, 1441/85,	Nepokretno - kulturno-povijesna cjelina	Kopnena arheološka zona	P-4111
21.	KUKUNJEVAC	Arheološko nalazište Crnaje	k.o. Kukunjevac,	Nepokretno	Kopneno	P-

			k.č. br. 1300/3, 1300/4, 1300/5, 1307/2, 1308/2, 1308/3, 1309/3, 1309/4, 1313/1, 1313/2, 1315, 1316, 1382/1, 1384/1, 1384/3, 1385/2, dio 1389/1, 1389/9, 1389/10, 1386/2, dio 1390	- pojedinačno	arheološko nalazište	4176
22.	KUKUNJEVAC	Arheološka zona Donja Kućišta	k.o. Kukunjevac, k.č. br. 1706/3, 1707/1, dio 1708, dio 1710, 1712, dio 1724/3, 1725, 1726/1, 1726/2, 1726/3, 1726/5, 1727/1, 1727/2, 1786/1, 1786/2, 1787/2, 1787/3, 1787/4, 1787/5 (1787), 1788/1, 1788/2, 1788/3, 1788/4, 1789/1, 1789/4, 1795, 1796, 1797/1, 1798, 1799/1, 1807/4,	Nepokretno - kulturno- povijesna cjelina	Kopnena arheološka zona	P- 4168
23.	KUKUNJEVAC	Arheološka zona Gajina	k.o. Kukunjevac, k.č. br. 1248/1, 1248/2, 1248/8, 1261/2, 1262/2, 1262/3, 1263/1, 1263/2, 1263/3, 1263/4, 1263/5, 1263/6, 1269, 1272/4, 1272/5, 1272/6, 1272/7, 1272/8, 1272/10, 1272/11, 1278/1, 1278/3, 1278/4	Nepokretno - kulturno- povijesna cjelina	Kopnena arheološka zona	P- 4110
24.	KUKUNJEVAC	Arheološko nalazište Luke	k.o. Kukunjevac, k.č. br. 1373/1, 1373/2, 1374/1, 1374/2, 1375/1, 1375/2, 1376, 1377/1, 1377/2, 1378/1, 1378/2, 1379/1	Nepokretno - pojedinačno	Kopneno arheološko nalazište	P- 4161
25.	KUKUNJEVAC	Arheološko nalazište Obršine I.	k.o. Kukunjevac, k.č. br. 1622, 1623/1, 1623/5, 1623/6, 1623/7, dio 1623/8	Nepokretno - pojedinačno	Kopneno arheološko nalazište	P- 4081
26.	KUKUNJEVAC	Arheološko nalazište Obršine II.	k.o. Kukunjevac, k.č. br. 1623/9,	Nepokretno -	Kopneno arheološko	P- 4082

			1624/1, 1624/2, 1624/3, 1624/4, dio 1625/2, 1626/1, 1626/5, 1626/6, 1629/4, 1629/5, 1636/1, 1636/2, 1636/4, 1636/5, 1637/2, 1638/1, 1638/2, 1639	pojedinačno	nalazište	
27.	LIPIK	„Krševina“, prapovijesno nalazište	Trasa brze ceste Daruvar-Lipik	Nepokretno - pojedinačno	Kopneno arheološko nalazište	PR
28.	LIPIK	„Rajkovac“, prapovijesno i srednjovjekovno nalazište	Trasa brze ceste Daruvar-Lipik	Nepokretno - pojedinačno	Kopneno arheološko nalazište	PR
29.	LIPIK	„Dobrovac“, prapovijesno nalazište	Trasa brze ceste Daruvar-Lipik	Nepokretno - pojedinačno	Kopneno arheološko nalazište	PR
30.	LIPIK	„Donje polje“, prapovijesno nalazište	Trasa brze ceste Daruvar-Lipik	Nepokretno - pojedinačno	Kopneno arheološko nalazište	PR
31.	LIPIK	„Lipičke livade“, prapovijesno i srednjovjekovno nalazište	Trasa brze ceste Daruvar-Lipik	Nepokretno - pojedinačno	Kopneno arheološko nalazište	PR
32.	POLJANA	Arheološko nalazište Poljana I.	k.o. Poljana, k.č. br. 124/4, 130/4, 130/6, 131/5	Nepokretno - pojedinačno	Kopneno arheološko nalazište	P-3934
33.	POLJANA	Arheološko nalazište Poljana II.	k.o. Poljana, k.č. br. 109, 110, 111, 112, 113	Nepokretno - pojedinačno	Kopneno arheološko nalazište	P-3935
34.	POLJANA	Arheološka zona Poljana III.	k.o. Poljana, k.č. br. 79/3, 79/5, 79/8, 80/2, 80/3, 80/5, 81/1, 81/3, 82/3, 82/5, 82/6, 92/3, 92/5, 98/3, 98/4, 98/5, 100, 103/3, 103/4, 103/5, 103/6, 106/1, 106/3, 106/4, 106/5, 106/6, 115/1, 115/3, 115/4, 651/45, 678, 681/1, 681/2, 681/3, 681/7, 683/3, 683/4, 683/5, 683/6, 683/7, 683/8, 684/4, 684/5, 684/6, 684/7, 684/8, 684/9, 684/10, 685/3, 685/4, 685/5, 685/6, 685/7, 685/8, 686/1, 686/2, 686/3, 687/1, 687/2,	Nepokretno - kulturno-povijesna cjelina	Kopnena arheološka zona	P-4157

			687/3, 688/1, 688/3, 689/1, 689/3, 689/5, 690/3, 690/4, 690/5, 690/6, 690/7, 690/8, 691/1, 691/2, 691/3, 692/1, 692/2, 692/3, 692/5, 693/1, 693/2, 693/3, 694/1, 694/2, 694/3, 695/4, 695/5, 695/6, 695/7, 695/8, 695/10, 696/1, 696/2, 696/3, 697/1, 697/3, 698/1, 698/4, 698/5, 700/2, 700/3, 700/4, 700/5, 701/3, 701/4, 701/5, 701/6, 701/7, 701/8, 703/4, 703/6, 703/7, 703/8, 703/9, 705/3, 705/5			
35.	SKENDEROVCI	«Begovača», srednjovjekovno nalazište	Skenderovci	Nepokretno - pojedinačno	Kopneno arheološko nalazište	E
36.	SUBOCKA	Prapovijesna nekropola pod tumulima	Subocka	Nepokretno - pojedinačno	Kopneno arheološko nalazište	E
37.	SUBOCKA	«Gradina», srednjovjekovni lokalitet	Subocka	Nepokretno - pojedinačno	Kopneno arheološko nalazište	E
38.	ŠEOVICA	Prapovijesno naselje	Šeovica	Nepokretno - pojedinačno	Kopneno arheološko nalazište	E
39.	ŠEOVICA	Ranosrednjovjekovno naselje	Šeovica	Nepokretno - pojedinačno	Kopneno arheološko nalazište	E
40.	ŠEOVICA	Srednjovjekovno nalazište	Šeovica	Nepokretno - pojedinačno	Kopneno arheološko nalazište	E

GRAD PAKRAC

Red. br.	Naselje	Naziv kulturnog dobra	Adresa / k.o., k.č. br.	Vrsta kulturnog dobra	Klasifikacija prema Registru	Status
1.	BADLJEVINA	Antičko naselje «Filjak»	Badljevin	Nepokretno - pojedinačno	Kopneno arheološko nalazište	E
2.	BADLJEVINA	Prapovijesno naselje «Gradina»	Badljevin	Nepokretno - pojedinačno	Kopneno arheološko nalazište	E
3.	BADLJEVINA	Antičko naselje «Gradina»	Badljevin	Nepokretno - pojedinačno	Kopneno arheološko nalazište	E
4.	BADLJEVINA	Srednjovjekovno naselje «Gradina»	Badljevin	Nepokretno - pojedinačno	Kopneno arheološko nalazište	E
5.	BADLJEVINA	Antičko naselje i nekropola «Zidina»	Badljevin	Nepokretno - pojedinačno	Kopneno arheološko nalazište	E
6.	BRANEŠCI	«Zidina ili klisa», prapovijesno nalazište	Branešci	Nepokretno - pojedinačno	Kopneno arheološko nalazište	E
7.	BRUSNIK	Antičko naselje «Selište»	Brusnik	Nepokretno - pojedinačno	Kopneno arheološko nalazište	E
8.	BUČJE	Prapovijesno naselje na brijegu kod Bučja	Bučje	Nepokretno - pojedinačno	Kopneno arheološko nalazište	E
9.	BUČJE	«Zidina», srednjovjekovni lokalitet	Bučje	Nepokretno - pojedinačno	Kopneno arheološko nalazište	E
10.	CIKOTE	«Kamen», prapovijesno nalazište	Cikote	Nepokretno - pojedinačno	Kopneno arheološko nalazište	E
11.	DEREZA	Prapovijesno nalazište	Dereza	Nepokretno - pojedinačno	Kopneno arheološko nalazište	E
12.	DONJI GRAHOVLJANI	Prapovijesna i antička nekropola «Staro groblje»	Donji Grahovljani	Nepokretno - pojedinačno	Kopneno arheološko nalazište	E
13.	GORNJA OBRJEŽ	„Krajinsko brdo“, srednjovjekovno nalazište	Trasa brze ceste Daruvar-Lipik	Nepokretno - pojedinačno	Kopneno arheološko nalazište	PR
14.	GORNJA ŠUMETLICA	Prapovijesno naselje «Selište»	Gornja Šumetlica	Nepokretno - pojedinačno	Kopneno arheološko nalazište	E
15.	GORNJI GRAHOVLJANI	Prapovijesno naselje	Gornji Grahovljani	Nepokretno - pojedinačno	Kopneno arheološko nalazište	E
16.	KOTURIĆ	«Selište», srednjovjekovno nalazište	Koturić	Nepokretno - pojedinačno	Kopneno arheološko nalazište	E
17.	KRIČKE	«Repište», prapovijesno nalazište	Kričke	Nepokretno - pojedinačno	Kopneno arheološko nalazište	E
18.	OMANOVAC	„Lipovo“ 1,	Trasa brze	Nepokretno	Kopneno	PR

		srednjovjekovno nalazište	ceste Daruvar-Lipik	- pojedinačno	arheološko nalazište	
19.	OMANOVAC	„Lipovo“ 2, srednjovjekovno nalazište	Trasa brze ceste Daruvar-Lipik	Nepokretno - pojedinačno	Kopneno arheološko nalazište	PR
20.	PAKRAC	Prapovijesno naselje Nova ulica	Pakrac	Nepokretno - pojedinačno	Kopneno arheološko nalazište	E
21.	PAKRAC	Prapovijesno naselje Vinograd Vaniček	Pakrac	Nepokretno - pojedinačno	Kopneno arheološko nalazište	E
22.	PAKRAC	Antičko nalazište 4. zgrada	Matice hrvatske	Nepokretno - pojedinačno	Kopneno arheološko nalazište	E
23.	PAKRAC	Prapovijesno naselje iza župne crkve	Pakrac	Nepokretno - pojedinačno	Kopneno arheološko nalazište	E
24.	PAKRAC	«Gavrinica-Čimen», prapovijesno nalazište	Pakrac	Nepokretno - pojedinačno	Kopneno arheološko nalazište	E
25.	PREKOPAKRA	„Matkovac“ – „Ravneš 1“, prapovijesno, antičko i srednjovjekovno nalazište	Trasa brze ceste Daruvar-Lipik	Nepokretno - pojedinačno	Kopneno arheološko nalazište	PR
26.	ROGULJE	Srednjovjekovno nalazište	Rogulje	Nepokretno - pojedinačno	Kopneno arheološko nalazište	E
27.	TISOVAC	«Gradski», srednjovjekovno nalazište	Tisovac	Nepokretno - pojedinačno	Kopneno arheološko nalazište	E



REPUBLIKA HRVATSKA
POŽEŠKO-SLAVONSKA ŽUPANIJA
GRAD PAKRAC

Jedinstveni upravni odjel
Odsjek za graditeljstvo
i komunalne djelatnosti

KLASA : 350-01/14-01/01
URBROJ : 2162-06/01-14-02
PAKRAC, 28. 01. 2014.g.

REPUBLIKA HRVATSKA
POŽEŠKO-SLAVONSKA ŽUPANIJA
Upravni odjel za gospodarstvo i graditeljstvo

34 000 Požega
Županijska 7

PREDMET: Izmjene i dopune prostornog plana Požeško-slavonske županije,
- dostava podataka

Veza: Pismo Klasa:350-01/12-01/103; URBROJ: 2177/1-06-06/1-1-15 od 13. 01. 2014.g

Na osnovu traženog očitujemo se kako slijedi:

1. S namjerom usklađenja PP višeg reda a po tom PP nižeg reda s odredbama Zakona o održivom gospodarenju otpadom („N.N. br. 94/13) Grad Pakrac i Grad Lipik odredili su se za zajedničku provedbu mjera gospodarenja otpadom. Temeljem istog na području postojećeg odlagališta otpada „Crkvište“ predviđena je izgradnja građevina za gospodarenje miješanim komunalnim otpadom i dijela posebnih kategorija otpada. Bio otpad će biti zbrinjavan na području Grada Lipika.

Površina obuhvata postojećeg odlagališta ne zadovoljava. Planiranim zahvatom proširenja neophodno je obuhvatiti i dio zemljišta – šuma, u vlasništvu Republike Hrvatske (k.č. br. 691/24 k.o. Kusonje).

Na osnovu iznijetog, a imajući u vidu odredbe postojećeg Plana vezanog za gradnju izvan granica građevinskog područja na šumskim površinama, molimo da se predloženo razmotri i uvrsti u izmjene Plana.

2. Molimo da se kroz izmjenu članka 275. a sukladno odredbi članka 35. Zakona o otpadu predvidi mogućnost gradnje reciklažnih dvorišta na području JLS bez navođenja odredbi „unutar granica građevinskog područja“. Otpad sakupljen u reciklažnim dvorištima vozio bi se na sabiralište planirano na lokaciji „Crkvište“ (koje je izvan granica građevinskog područja), gdje bi se vršila obrada, skladištenje i pretovar.

S poštovanjem,

Voditeljica Odsjeka
Marija Čar, inž. građ.



DOSTAVITI:

1. Naslov
2. U spis



Hrvatske ceste d.o.o.
za upravljanje, građenje i održavanje državnih cesta

adresa: Vončinina 3, 10000 Zagreb, Hrvatska
tel: +385 1 4722 555
e-mail: info@hrvatske-ceste.hr
website: www.hrvatske-ceste.hr

ZAVOD ZA PROSTORNO UREĐENJE
POŽEŠKO-SLAVONSKE ŽUPANIJE
POŽEGA

Sektor za studije i projektiranje
Odjel za studije, zakonsku i tehničku regulativu
Klasa: 350-02/2013-2/6
Urbroj: 345-311-516-2014-7/DB
Zagreb, 18. 02. 2014. god.

Primljeno:	02. 02. 2014.
Klasifikacija:	Og. j.
Uredbeni broj:	Pril. Vrij.

POŽEŠKO-SLAVONSKA ŽUPANIJA
POŽEGA

Primljeno:	25. 02. 2014.	
Klasifikacijska oznaka	Og. j.	
Uredbeni broj	Pril.	Vrij.

REPUBLIKA HRVATSKA
POŽEŠKO-SLAVONSKA ŽUPANIJA
GRAD POŽEGA
Upravni odjel za komunalne
djelatnosti i gospodarenje
Županijska 7
34 000 POŽEGA

Predmet: Ciljane Izmjene i dopune Prostornog plana Požeško-slavonske županije
- podaci

Vašim dopisom klase: 350-01/12-01/103, ur. broj: 2177/1-06-06/1-14-15 od 13. siječnja 2014. godine dostavili ste nam Odluku o izradi ciljanih Izmjena i dopuna Prostornog plana uređenja Požeško-slavonske županije, te ste zatražili podatke i planske dokumente iz našeg djelokruga rada za potrebe predmetnih Izmjena i dopuna PPŽ-a.

U skladu s člankom 90. Zakona o prostornom uređenju i gradnji («Narodne novine» broj 153/13) i člankom 82. Zakona o cestama («Narodne novine» broj 84/11) Hrvatske ceste d.o.o. dužne su dati podatke, propise i dokumente za izradu prostorno-planske dokumentacije za područje cestovne infrastrukture državnog značenja.

Temeljem Odluke o razvrstavanju javnih cesta («Narodne novine» broj 66/13) područjem Požeško-slavonske županije prolaze sljedeće državne ceste:

- D5** G.P. Terezino Polje (gr. R. Mađarske) – Virovitica – V. Zdenci – Daruvar – Okučani – G.P. St. Gradiška (gr. BiH),
- D38** Pakrac (D5) – Požega – Pleternica – Đakovo (D7),
- D47** Lipik (D5) – Novska – H. Dubica – H. Kostajnica – Dvor (D6),
- D49** Pleternica – čvorište Lužani (A3),
- D51** Gradište (D53) – Požega – čvorište N. Gradiška (A3),
- D53** G.P. D. Miholjac (gr. R. Mađarske) – Našice – G.P. Sl. Brod (gr. BiH),
- D69** Slatina (D2) – Čeralije – Voćin – Zvečevo – Kamensko (D38),
- D525** Pleternica (D49) – čvorište Sl. Brod zapad (A3) – Sl. Brod (D53).

Prema Strategiji prometnog razvitka Republike Hrvatske (N.N. 139/1999) u tom području planiran je:

- srednjoslavonski cestovni smjer „Vallis Aurea“; Nova Gradiška – Požega – Našice koji je svrstan u II skupinu prioriteta u cestovnoj mreži. Druga skupina prioriteta omogućuje u prvom redu cjelovitu međuzupanijsku povezanost i veze s glavnim županijskim žarištima razvoja. Za ovaj cestovni smjer treba osigurati uvjete za postupnu faznu i etapnu izgradnju brze ceste.

Sud upisa: Trgovački sud u Zagrebu, MBS: 080391653, MB: 1554972, OIB: 55545787885, Upisani temeljni kapital: 107.384.800,00 kn
Žiro račun broj: 2340009-1100231902 kod Privredne banke Zagreb d.d.
Uprava: Edo Kos, predsjednik Uprave; Jurica Krleža, član Uprave; Nenad Maljković, član Uprave

Za navedeni cestovni smjer izrađena je Prostorno-prometna-građevinska studija (IGH, P.C. Osijek, lipanj 2002. godine) Našice – Požega - Nova Gradiška sa priključnim pravcima Velika - Požega i Pleternica – Lužani.

- Za cestovni smjer Pleternica – Požega - Brestovac izrađeno je idejno rješenje (P.B. Palmotićeva 45 iz Zagreba) i studija o utjecaju na okoliš (Zavod za prostorno planiranje iz Osijeka, siječanj 2005. godine).
 - o Za dionicu Pleternica - Požega – Brestovac, I faza ; L=13,8 km izrađeni su glavni projekti (P.B. Palmotićeva 45 iz Zagreba).
 - o Za dionicu Požega (Brestovac Požeški) – Staro Petrovo Selo (autocesta A3) izrađeno je idejno rješenje (P.B. Palmotićeva 45 iz Zagreba) i studija o utjecaju na okoliš (Zavod za prostorno planiranje d.d. iz Osijeka, veljača 2011. godine). Ishodeno je Rješenje o prihvatljivosti zahvata za okoliš.
- Za priključni pravac Velika – Požega izrađena je studija o utjecaju na okoliš (Zavod za prostorno planiranje iz Osijeka, siječanj 2005. godine).
- Za cestovni smjer Našice – Pleternica – Lužani L= 62,10 km izrađeno je idejno rješenje (Rencon d.o.o. iz Osijeka, siječanj 2010. godine) i studija o utjecaju na okoliš (DVOKUT ECRO d.o.o. iz Zagreba, svibanj 2011. godine). Ishodeno je rješenje o prihvatljivosti zahvata na okoliš.
 - o Za obilaznicu Pleternice; L=8,2 km izrađeno je idejno rješenje i studija o utjecaju na okoliš («P.B. Palmotićeva 45.» iz Zagreba, svibanj 2007.godine). Ishodeno je rješenje o prihvatljivosti zahvata na okoliš i lokacijska dozvola.
- cestovni smjer: Gr. R. Mađarske – Virovitica – Okučani – granica BiH svrstan je u III skupinu prioriteta u cestovnoj mreži. Za ovaj cestovni smjer treba osigurati uvjete za dogradnju, temeljitu obnovu i rekonstrukciju postojećih cesta. Za navedeni cestovni smjer izrađena je Građevinska tehnička studija brzih cesta Gr. R. Mađarske – Virovitica – Okučani – granica BiH i priključnog pravca Veliki Zdenci/Daruvar – Kutina (IGH, P.C. Osijek, prosinac 2004. godine).
- Za dionicu brze ceste: Daruvar - Lipik L= 32,85 km izrađeno je idejno rješenje („Rencon“ d.o.o. iz Osijeka, travanj 2008. godine) i studija o utjecaju na okoliš („Hidroelektra – Projekt“ d.o.o iz Zagreba, lipanj 2009. godine). Ishodeno je rješenje o prihvatljivosti zahvata na okoliš.

Za sva dodatna objašnjenja vezano uz postojeće i planirane državne ceste stojimo Vam na raspolaganju.

U cilju zaštite državnih cesta potrebno je poštivati zaštitni pojas uz ceste u skladu s člankom 55. Zakona o cestama, te osigurati koridore za izgradnju navedenih planiranih državnih cesta.

S poštovanjem,

Na znanje:

- Pismohrana, ovdje

Direktor Sektora:

Tomislav Cvetko, dipl. ing. građ.




HŽ INFRASTRUKTURA

10 000 Zagreb, Mihanovićeva 12

 ZAVOD ZA PROSTORNO UREĐENJE
 POŽEŠKO-SLAVONSKE ŽUPANIJE
 P. **Razvoj i investicijsko
 planiranje**

07.02.2014.

tel: +385 (0)1 4533778

fax: +385 (0)1 3783396

e-mail: goran.ilkoski@hznet.hr

naš broj i znak: 218/14, 1.3.1.

vaš broj i znak: 2177/1-06-06/14-14-15

datum: 13. veljače 2014.

 POŽEŠKO-SLAVONSKA ŽUPANIJA
 POŽEGA

REPUBLIKA HRVATSKA

POŽEŠKO – SLAVONSKA ŽUPANIJA

Upravni odjel za gospodarstvo i

graditeljstvo

Županijska 7

34 000 Požega

Glj. broj:	17-02-2014
Pril. oznaka	O.g. jed.
Pril.	Vrij.

Predmet: Izmjene i dopune Odluke o izradi ciljanih izmjena i dopuna Prostornog plana Požeško-Slavonske županije - dostava podataka

Na temelju Odluke o izmjeni i dopuni Odluke o izradi ciljanih izmjena i dopuna Prostornog plana Požeško-Slavonske županije dostavljamo slijedeće podatke:

Na dan 10.siječnja 2014. stupila je na snagu Odluka o razvrstavanju željezničkih pruga (»Narodne novine«, br. 3/14) čime prestaje važiti Odluka o razvrstavanju željezničkih pruga (»Narodne novine«, br. 81/2006 i 13/2007). Sukladno noveliranoj gore navedeno Odluci o razvrstavanju željezničkih pruga (»Narodne novine«, br. 3/14) došlo je do promjene oznaka i punih naziva pruge. Shodno tome unutar prostornog obuhvata Požeško-Slavonske županije prolaze trase triju željezničkih pruga od značaja za lokalni promet, i to:

1. L204 Banova Jaruga – Daruvar – Pčelić rasputnica,
2. L205 Nova Kapela-Batrina – Pleternica – Našice,
3. L206 Pleternica – Požega – Velika.

S poštovanjem,


 Direktor:
 Tomislav Hozjan, dipl.ing.

HŽ Infrastruktura d.o.o. ZAGREB, Mihanovićeva 12, TRGOVAČKI SUD U ZAGREBU, MBS: 080590485, OIB 39901919995
 NAZIV I SJEDIŠTE BANKE: Privredna banka Zagreb d.d., Račkoga 6, BROJ RAČUNA: 2340009-1110252804,
 TEMELJNI KAPITAL: 224.188.000,00 kuna, PREDSDJEDNIK UPRAVE: Darko Peričić mag.ing.traff., ČLANOVI UPRAVE:
 Nikola Ljuban, dipl.ing., Marko Car, dipl.ing., mr. sc. Rene Valčić, mr. sc. Ivan Vuković



REPUBLIKA HRVATSKA
MINISTARSTVO ZAŠTITE OKOLIŠA
I PRIRODE

10000 Zagreb, Ulica Republike Austrije 14
 Tel: 01/ 3717 111 fax: 01/ 4866 100
Uprava za zaštitu prirode
KLASA: 612-07/13-57/60
URBROJ: 517-07-2-2-14-11
 Zagreb, 28. veljače 2014.

POŽEŠKO-SLAVONSKA ŽUPANIJA
POŽEGA

Primljeno:	07-03-2014
Klasifikacijska oznaka	Org.jed.
Uredbeni broj	Pril. Vrij.
ZAVOD ZA PROSTORNO UREĐENJE POŽEŠKO-SLAVONSKOŽUPANIJE POŽEGA	

07.03.2014	
POŽEŠKO-SLAVONSKA ŽUPANIJA	
Upravni odjel za gospodarstvo i graditeljstvo POŽEGA	

PREDMET: Izmjene i dopune PP Požeško-slavonske županije
 - podaci o ekološkoj mreži i kartografski prikazi, dostavlja se

Veza vaša KLASA: 350-01/12-01/103
URBROJ: 2177/1-06-06/1-1-15

Ministarstvo zaštite okoliša i prirode Uprava za zaštitu prirode temeljem vašeg dopisa pod gornjom oznakom, kojim ste dostavili Odluku o izmjeni i dopuni Odluke o izradi ciljanih izmjena i dopuna PP Požeško-slavonske županije, KLASA: 021-02/13-02/07, URBROJ: 2177/1-05-05/1-13-11 od 17. prosinca 2013. godine, zatražilo je od Državnog zavoda za zaštitu prirode pripremu podataka o ekološkoj mreži na području Požeško-slavonske županije.

U privitku vam dostavljamo kartografski prikaz područja ekološke mreže u M 1:100000 koji je izradio Državni Zavod za zaštitu prirode.

U listopadu 2013. godine na snagu je stupila Uredba o ekološkoj mreži (Narodne novine, broj 124/2013). Danom stupanja na snagu predmetne Uredbe prestala je važiti Uredba o proglašenju ekološke mreže (Narodne novine, broj 109/2007). Uvidom u priloge nove Uredbe utvrđeno je da se obuhvat područja ekološke mreže dijelom razlikuje po površini, broju područja, vrstama i stanišnim tipovima koji predstavljaju ciljeve očuvanja područja ekološke mreže od onih područja koja su se nalazila u „nacionalnoj“ ekološkoj mreži. Podaci o ekološkoj mreži nalaze se na WEB stranici <http://natura2000.dzrp.hr/natura/> u sklopu informacijskog sustava zaštite prirode. Sukladno navedenim, PP Požeško-Slavonske županije treba uskladiti sa Uredbom o ekološkoj mreži.

Također vezano uz vaš dopis za dostavu zahtjeva napominjemo da vezano uz Odluku o izmjeni odluke o Izradi ciljanih izmjena i dopuna PP Požeško-slavonske županije i dalje vrijede zahtjevi dani dopisom Uprave za zaštitu prirode ovog Ministarstva, KLASA:612-07/13-57/60, URBROJ:517-07-2-2-13-3 od 17. ožujka 2013. godine.

Također napominjemo da je u srpnju 2013. godine na snagu stupio i Zakon o zaštiti prirode (Narodne novine, broj 80/2013).



Privitak: Kartografski prikaz područja ekološke mreže(2x)

Dostavlja se: 1. Naslovu
 2. U spis predmeta, ovdje

Nakon 3. Odluke o izmjeni i dopuni Odluke o izradi Ciljanih Izmjena i dopuna PPPSŽ-

HRVATSKE VODE
 VODNOGOSPODARSKA ISPOSTAVA
 ZA MALI SLIV „ILOVA-PAKRA“
 43500 Daruvar, Josipa Jelačića 20

Klasa: 350-02/09-01/0000354
 Ur broj: 374-3106-1-14-24
 Daruvar, 06.. 06. 2014. godine

Telefon: 043/ 271-540
 Telefax: 043/ 334-828
POŽEŠKO-SLAVONSKA ŽUPANIJA
 POŽEGA

Primijeno:	- 9 -06- 2014	
Klasifikacijska oznaka:	0-0-0-0	
Uredbeni broj	Pril.	Vrij.

REPUBLIKA HRVATSKA
POŽEŠKO-SLAVONSKA ŽUPANIJA
 Upravni odjel za gospodarstvo i
 graditeljstvo
 POŽEGA

PREDMET: PP POŽEŠKO-SLAVONSKE ŽUPANIJE - ciljane izmjene i dopune (II . izmjene)
 - dostava podataka za –treću izmjenu Odluke o izradi

Hrvatske vode, VGI za mali sliv „Ilova-Pakra“ zaprimila je zahtjev za dostavu podataka, smjernica koje se odnose na točke ciljanih izmjena ;

-promjena planirane namjene vodne površine (ribnjaka) u poljoprivredno zemljište koje se nalazi na području Grada Pleternice te manjim dijelom na području Općine Čaglin, na lijevoj obali rijeke Lončice

VGI za mali sliv „Ilova-Pakra“ nema primjedbi na predmetni PP –ciljane izmjene i dopune iz razloga što se ne odnose na naš sliv.

S poštovanjem !

Referent u tehničkoj službi VGI „Ilova-Pakra“
 Mira Nemet, građ. tehn.

Voditelj VGI „Ilova-Pakra“:

Davor Novinc, ing.geoteh.



Dostaviti:
 -Naslov
 -VGO, Služba 21-1., Zagreb
 -Arhiva, ovdje



REPUBLIKA HRVATSKA
MINISTARSTVO POLJOPRIVREDE

10000 Zagreb, Ul. grada Vukovara 78, P.P. 1034
Telefon: 61 06 111, Telefax: 61 09 201

KLASA: 350-02/14-01/482
URBROJ: 525-07/0367-14-2
Zagreb, 4. lipnja 2014. godine



POŽEŠKO-SLAVONSKA ŽUPANIJA
P O Ž E Š K O

Priloga: 10-06-2014		7102-90-01
Klasifikacijska oznaka		Org.jed.
Judžbeni broj	Pril.	Vrij.

POŽEŠKO-SLAVONSKA ŽUPANIJA
Upravni odjel za gospodarstvo i graditeljstvo
POŽEGA

PREDMET: Odluka o izmjeni i dopuni Odluke o izradi ciljanih Izmjena i dopuna Prostornog plana Požeško-slavonske županije - planske smjernice i propisani dokumenti – dostavljaju se

Na vaš broj :
Klasa : 350-01/12-01/103
Ur.broj : 2177/1-06-06/1-1-17
Od Požega, 29. 05.2014. godine

Imajući u vidu, Vaš dopis, dostavljamo Vam - planske smjernice i propisane dokumente, temeljem Zakona o prostornom uređenju i gradnji (" Narodne novine ", br. 76/07., 38/09., 55/11., 90/11. i 50/12.), a sukladno odredbi članka 79., stavka 1 do 4.

Zbog značaja poljoprivrednog zemljišta, za život čovjeka i činjenice, da je zemljište neobnovljivo, Ustav Republike Hrvatske odredio ga je kao dobro od interesa za Republiku, posebice ga štiti i njegovo se korištenje može odvijati pod uvjetima i na način propisan Zakonom o poljoprivrednom zemljištu.

Poljoprivredno zemljište je prvi i osnovni uvjet za poljoprivrednu proizvodnju, iz koje čovjek zadovoljava svoju primarnu potrebu za hranom, a preradom raznih poljoprivrednih proizvoda zadovoljava i niz drugih važnih životnih potreba (Zakon o poljoprivredi, Zakon o ekološkoj proizvodnji poljoprivrednih i prehrambenih proizvoda, Zakon o stočarstvu, Zakon o slatkovodnom ribarstvu, Zakon o morskom ribarstvu, Zakon o hrani i dr.).

Iako je Zakonom uređeno iskorištavanje i zaštita poljoprivrednog zemljišta, ipak je smanjenje njegove površine intenzivno, pa i zabrinjavajuće.

Vrlo važna činjenica, u svezi gubitka površine poljoprivrednog zemljišta, je ta, što je riječ o gubitku kvalitetnog obradivog poljoprivrednog zemljišta, a što je dobrim dijelom

- neizgrađeni dio građevinskog područja, sukladno dolje navedenim smjernicama i uputama:

1. Dokumentom prostornog uređenja maksimalno štiti obraslo šumsko zemljište te zahvate planirati na neobraslom šumskom zemljištu (npr. kamenjara) i zemljištu obraslo početnim ili degradacijskim razvojnim stadijima šumskih sastojina (garizi, šibljaci).
Na području krša, gdje je drvna masa i vrijednost drva niska, glavni ciljevi gospodarenja šumama i šumskim zemljištem su zaštita tla i voda (korištenje općekorisnih funkcija) stoga je nužno korištenje na način i u obimu koji ne vodi do njihova propadanja, nego osigurava njihovu stabilnost i održava potencijal. (Nacionalna šumarska politika i strategija, „Narodne novine“, broj 120/03.)
2. Pri planiranju zahvata izbjegavati sastojine gospodarskih jednodobnih šuma (uređajni razredi hrasta lužnjaka 140 godina, hrasta kitnjaka 120 godina, obične bukve 100 godina), sastojine koje su u fazi oplodne sječe, sastojine I i II dobnog razreda, sastojine u kojima je Osnovom ili Programom propisana sanacija ili konverzija.
Ukoliko se u gore navedenim sastojinama ipak planira, nastojati da se zahvati izvode u dijelovima površina navedenih sastojina koji su lošije kvalitete, slabijeg zdravstvenog stanja, smanjenog obrasta, sastojine lošijeg i smanjenog prirasta (manjeg od 2%), sastojine slabije drvene zalihe (manje od 300 m³/ha)
3. Prilikom planiranja zahvata izbjegavati usitnjavanje površina obraslih šumom na manje od 1000 m² u svrhu očuvanja stabilnosti i bioraznolikosti šumskog ekosustava.
4. Pri izradi dokumenta prostornog uređenju potrebno je uvažiti odredbe Zakona o šumama („Narodne novine“, broj 140/05, 82/06, 129/08, 80/10, 124/10, 25/12 i 68/12) u dijelu koji se odnosi na podjelu šuma prema namjeni i to na način: **gospodarske šume (Š1)** - uz očuvanje i unapređenje njihovih općekorisnih funkcija koriste se za proizvodnju šumskih proizvoda; **zaštitne (Š2)** - prvenstveno služe za zaštitu zemljišta, voda, naselja, objekata i druge imovine i **šume posebne namjene (Š3)** - šume i dijelovi šuma registrirani za proizvodnju šumskoga sjemena; šume unutar zaštićenih područja ili prirodnih vrijednosti zaštićene na temelju propisa o zaštiti prirode; šume namijenjene znanstvenim istraživanjima, nastavi, potrebama obrane Republike Hrvatske te potrebama utvrđenim posebnim propisima.
Navedenu podjelu šuma prema namjeni te njihovu površinu potrebno je odrediti sukladno važećim šumskogospodarskim planovima.
5. U sastojinama zaštitnih šuma koje služe za zaštitu zemljišta, voda, naselja, objekata i druge imovine, dokumentom prostornog uređenja izbjegavati planiranje onih zahvata koji bi ugrozili njihovu zaštitnu ulogu.
6. Dokumentom prostornog uređenja izbjegavati promjenu namjene šuma i šumskog zemljišta ako je ono predviđeno za sadnju višegodišnjih nasada na kojima je odobreno pravo služnosti ili se planira osnivanje služnosti.
7. Kod izrade prostorno planske dokumentacije, u cilju očuvanja stabilnosti šumskog ekosustava, nova eksploatacijska polja planirati vrednujući kriterije iz Uredbe o postupku i mjerilima za osnivanje prava služnosti na šumi i/ili šumskom zemljištu u vlasništvu Republike Hrvatske u svrhu eksploatacije mineralnih sirovina.
8. Prije donošenja akta o proglašenju gospodarske šume zaštitnom ili šumom posebne namjene, tijelo koje je proglašava zaštitnom ili šumom posebne namjene, dužno je pribaviti suglasnost šumoposjednika s mjerama koje ograničavaju njegova prava nad šumom, sukladno Zakonu o šumama („Narodne novine“, broj 140/05, 82/06, 129/08, 80/10, 124/10, 25/12 i 68/12). Naknada na šumi i šumskom zemljištu utvrđuje se: kada se šuma i šumsko zemljište izdvoje iz šumskogospodarskog područja ako to

Ministarstvo poljoprivrede, temeljem članka 17. stavka 1. Zakona o poljoprivrednom zemljištu (" Narodne novine " , br. 39/13.) na prijedlog prostornih planova županije i Grada Zagreba, prostornih planova područja posebnih obilježja, te prostornih planova uređenja općina i grada - daje mišljenje, odnosno suglasnost, te shodno tome - dužni ste - između ostalog - dostaviti ovom Ministarstvu:

1. Kartografske prikaze - novog (prijedlog) građevinskog područja u odnosu na - postojeće - građevinsko područje sa tekstualnim tumačenjem svih izmjena.



O tom obavijest:

1. Dokumentacija – ovdje
2. Arhiva - ovdje



REPUBLIKA HRVATSKA
MINISTARSTVO ZAŠTITE
OKOLIŠA I PRIRODE

Javna ustanova Park prirode Papuk

Trg Gospe Voćinske bb, Voćin
tel./fax 033/565-296, tel. 034/313-030, fax. 313-027
e-mail: kontakt@pp-papuk.hr www.pp-papuk.hr
MB: 1503847, OIB 09100391705
Žiro račun: 236000-1101461332, Zagrebačka banka
IBAN: HR4523600001101461332



KLASA: 350-01/13-01/01
UR.BROJ: 2189/82-02/13-07
U Velikoj, 20.01.2014.

POŽEŠKO-SLAVONSKA ŽUPANIJA
Upravni odjel za gospodarstvo i graditeljstvo
n/r gđa. Branka Kuba, pročelnica
Županijska 7, Požega

POŽEŠKO-SLAVONSKA ŽUPANIJA
POŽEGA

PREDMET: Izmjene i dopune PPP-SŽ – poziv za dostavu podataka
- dostavlja se-

Sveza: KLASA: 350-01/12-01/103, URBROJ: 2177/1-06/1-1415

Primitjeno:	13-06-2014	
Klasifikacijska oznaka	Org.jed.	
Urudžbeni broj	Pril.	Vrij.

Poštovani,

slijedom Vašeg traženja dostavljamo podatke koji bi mogli biti relevantni za predložene točke Izmjena i dopuna Prostornog plana Požeško-slavonske županije. Također u jednom dijelu imamo dvojbe nalazi li se budući planski zahvati unutar granica Parka prirode Papuk kako bismo mogli utvrditi našu relevantnost u smislu iskazivanja prijedloga i komentara.

Kronologija donošenja ciljanih izmjena i dopuna PPP-SŽ prvotno je vezana za Odluku Županijske skupštine Požeško-slavonske županije od 21. prosinca 2012. godine. U tom dijelu smo uočili 3 izmjene koje se mogu odnositi na područje Parka prirode Papuk: proširenje vrste i kapaciteta ugostiteljsko-turističke zone (kamp) sjeverno od Kutjeva, formiranje zone turističko-rekreacijske namjene „Leštat“, korekcije površine/oblika ugostiteljsko-turističke zone Radovanci. Iz kontakta sa izrađivačem predmetnih izmjena i dopuna dobili smo pojašnjenja: za (kamp) sjeverno od Kutjeva da je predlagač odustao od navedenog, također da se zona ugostiteljsko-turističke namjene Radovanci nalazi izvan granica Parka prirode Papuk, dok za formiranje zone turističko-rekreacijske namjene „Leštat“ dobili smo kompletne podatke od Hrvatskih šuma UŠP Požega.

Pregledavajući Odluku o izmjeni i dopuni Odluke o izradi ciljanih izmjena i dopuna Prostornog plana Požeško-slavonske županije od 17. prosinca 2013. godine u članku 2. spominje se ponovno ugostiteljsko-turistička zona (kamp) sjeverno od Kutjeva, što znači da je ponovno aktualna, a da bismo mogli utvrditi usklađenost sa našim upravljačkim dokumentom (zonacija prostora) te dali nekakvo očitovanje moramo utvrditi njen smještaj unutar granice Parka prirode Papuk.

Obzirom na formiranje zone turizma i rekreativne namjene „Leštat“ (lovni turizam) suglasni smo sa istim, jedino smo mišljenja da bi možda u ovu zonu trebalo obuhvatiti i slični objekt – lovačka kuća LD Jelen koja je udaljena oko 400 m (prilog 1). Naime, vrlo često dobivamo upite i informacije o nemogućnosti legalizacije ovakvih objekata izvan granica građevinskih područja unutar granica Parka prirode Papuk. Prvi korak u mogućnosti legalizacije objekata je definiranje zona turističko-rekreativne namjene u prostorno planskoj dokumentaciji. Također smo dobili upit o mogućnosti uvrštenja u prostorno plansku dokumentaciju nove turističko-rekreativne zone u gornjem toku potoka Dubočanke gdje se nalaze objekti Šumarskog fakulteta Sveučilišta u Zagrebu i lovačka kuća velikog lovačkog društva. Zahtjevi za legalizaciju oba objekta su odbijeni te jedini način buduće legalizacije stvaranje turističko-rekreativne zone koja se može objediniti sa zonom definiranom za skijalište Nevoljaš (prilog 2). Postoji još niz točkastih objekata unutar granica Parka prirode Papuk za koje ćemo u budućnosti morati iznaći rješenje mogućnosti legalizacije.



REPUBLIKA HRVATSKA
MINISTARSTVO ZAŠTITE
OKOLIŠA I PRIRODE

Javna ustanova Park prirode Papuk

Trg Gospe Voćinske bb, Voćin
tel./fax 033/565-296, tel. 034/313-030, fax. 313-027
e-mail: kontakt@pp-papuk.hr www.pp-papuk.hr
MB: 1503847, OIB 09100391705
Žiro račun: 236000-1101461332, Zagrebačka banka
IBAN: HR4523600001101461332



Obzirom da su u postupku izmjene i dopune PPUO Velika, navedeni prijedlozi bi se trebali uvrstiti i u prostorni plan nižeg reda. JU PP Papuk u sklopu financiranja iz Svjetskog fonda za okoliš osigurala je sredstva za realizaciju projekta Eko edukativno-adrenalinski kamp Duboka koji je smješten u već definiranoj turističko-rekreacijskoj zone Velike (privitak 3). Trenutno je u izradi arhitektonsko-urbanističko idejno rješenje kampa, koje ćemo dostaviti izrađivaču Izmjena i dopuna PPUO Velika. Postoji li potreba obzirom na već postojeću zonu u PPP-S županije dodatno naznačiti poziciju budućeg kampa? Ukoliko je potrebno izabrani arhitektonski ured će Vam dostaviti sve potrebne podatke.

S poštovanjem


Pripremio:


Goran Radonić, dipl.ing.geol.



Ravnateljica:


mr.sc. Kristina Kožić



HRVATSKE VODE
VODNOGOSPODARSKA ISPOSTAVA
ZA MALI SLIV „ORLJAVA-LONDŽA“
34 000 Požega, Industrijska 13D

POŽEŠKO-SLAVONSKA ŽUPANIJA
P O Ž E Ğ A

Primjeno:	18-06-2014	
Klasifikacijska oznaka	Org.jed.	
Uredbeni broj	Prii.	Vrij.

Telefon: 034/272-755
Telefax: 034/272-415

Klasa: 350-02/09-01/0000354
Urbroj: 374-3103-01-14- 25
Požega, 16. lipnja 2014. godine

REPUBLIKA HRVATSKA
POŽEŠKO-SLAVONSKA ŽUPANIJA
UPRAVNI ODJEL ZA GOSPODARSTVO I
GRADITELJSTVO

Predmet: Izmjene i dopune PPP-SŽ
-očitovanje, dostavlja se

U postupku izrade izmjena i dopuna Prostornog plana Požeško-slavonske županije, utvrđuje se kako iz nadležnosti Vodnogospodarske ispostave za mali sliv „Orljava - Londža“ - nema novih niti drugačijih uvjeta od onih koji su dani.



Voditelj ispostave za mali sliv „Orljava-Londža“

mr.sc. Miroslav Taborski, dipl.ing.građ.

Dostaviti:

1. Naslovu
2. Arhiva, ovdje



REPUBLIKA HRVATSKA
MINISTARSTVO POLJOPRIVREDE

10000 Zagreb, Planinska 2A

Uprava šumarstva, lovstva
i drvne industrije
KLASA: 350-02/14-01/508
URBROJ: 525-11/0902-14-2
Zagreb, 17. lipnja 2014. godine



POŽEŠKO-SLAVONSKA ŽUPANIJA
P O Ž E G A

Primljeno:	26-06-2014	
Klasifikacijska oznaka	Org.jed.	
Urad. broj:	Pril.	Vrij.

POŽEŠKO-SLAVONSKA ŽUPANIJA
Upravni odjel za gospodarstvo i graditeljstvo
Županijska 7, 34 000 Požega

PREDMET: Izmjene i dopune Prostornog plana uređenja Požeško-slavonske županije
- planske smjernice, dostavljaju se

Veza: KLASA: 350-01/12-01/103
URBROJ: 21177/1-06-06/1-1-17
Požega, 29. svibnja 2014.

U svezi gore navedenog predmeta ovo Ministarstvo daje planske smjernice kako slijedi:

Šume i šumska zemljišta dobra su od interesa za Republiku Hrvatsku i ispunjavaju gospodarsku, ekološku i društvenu funkciju te imaju znatan utjecaj na kakvoću života stoga je nužno održivo gospodarenje i racionalno korištenje šumskih resursa u suradnji sa svim zainteresiranim stranama (Hrvatske šume d.o.o. i dr.) te je od nacionalnog interesa da sve zainteresirane strane i korisnici zemljišta budu odgovarajuće zastupljeni za vrijeme trajanja procesa prostornog planiranja.

U izradi dokumenata prostornog uređenja koje donosi jedinica lokalne i područne (regionalne) samouprave sudjeluje i Ured državne uprave u županiji, odnosno upravno tijelo Grada Zagreba nadležno za poslove šumarstva (Zakon o šumama „Narodne novine“, broj 140/05, 82/06, 129/08, 80/10, 124/10, 25/12 i 68/12).

Sukladno članku 37. Zakona o šumama dokumentom prostornog uređenja u šumi ili na šumskom zemljištu može se planirati izgradnja građevina za potrebe poduzetničke zone, infrastrukture, sporta, rekreacije, lova i obrane Republike Hrvatske, vjerske i zdravstvene građevine te područje, mjesto, spomenik i obilježje u svezi povijesnih događaja i osoba, ali samo ako to zbog tehničkih ili ekonomskih uvjeta nije moguće planirati izvan šume, odnosno šumskog zemljišta.

Slijedom gore navedenog, prilikom izrade prostorno planske dokumentacije potrebno je izvršiti valorizaciju šuma i šumskog zemljišta s posebnim naglaskom na planiranje površina građevinskog područja i to:

- izdvojeno građevinsko područje izvan naselja
- izdvojeni dio građevinskog područja naselja

- neizgrađeni dio građevinskog područja, sukladno dolje navedenim smjernicama i uputama:

1. Dokumentom prostornog uređenja maksimalno štiti obraslo šumsko zemljište te zahvate planirati na neobraslom šumskom zemljištu (npr. kamenjara) i zemljištu obraslo početnim ili degradacijskim razvojnim stadijima šumskih sastojina (garizi, šibljaci).
Na području krša, gdje je drvena masa i vrijednost drva niska, glavni ciljevi gospodarenja šumama i šumskim zemljištem su zaštita tla i voda (korištenje općekorisnih funkcija) stoga je nužno korištenje na način i u obimu koji ne vodi do njihova propadanja, nego osigurava njihovu stabilnost i održava potencijal. (Nacionalna šumarska politika i strategija, „Narodne novine“, broj 120/03.)
2. Pri planiranju zahvata izbjegavati sastojine gospodarskih jednodobnih šuma (uređajni razredi hrasta lužnjaka 140 godina, hrasta kitnjaka 120 godina, obične bukve 100 godina), sastojine koje su u fazi oplodne sječe, sastojine I i II dobnog razreda, sastojine u kojima je Osnovom ili Programom propisana sanacija ili konverzija.
Ukoliko se u gore navedenim sastojinama ipak planira, nastojati da se zahvati izvode u dijelovima površina navedenih sastojina koji su lošije kvalitete, slabijeg zdravstvenog stanja, smanjenog obrasta, sastojine lošijeg i smanjenog prirasta (manjeg od 2%), sastojine slabije drvene zalihe (manje od 300 m³/ha)
3. Prilikom planiranja zahvata izbjegavati usitnjavanje površina obraslih šumom na manje od 1000 m² u svrhu očuvanja stabilnosti i bioraznolikosti šumskog ekosustava.
4. Pri izradi dokumenta prostornog uređenju potrebno je uvažiti odredbe Zakona o šumama („Narodne novine“, broj 140/05, 82/06, 129/08, 80/10, 124/10, 25/12 i 68/12) u dijelu koji se odnosi na podjelu šuma prema namjeni i to na način: **gospodarske šume (Š1)** - uz očuvanje i unapređenje njihovih općekorisnih funkcija koriste se za proizvodnju šumskih proizvoda; **zaštitne (Š2)** - prvenstveno služe za zaštitu zemljišta, voda, naselja, objekata i druge imovine i **šume posebne namjene (Š3)** - šume i dijelovi šuma registrirani za proizvodnju šumskoga sjemena; šume unutar zaštićenih područja ili prirodnih vrijednosti zaštićene na temelju propisa o zaštiti prirode; šume namijenjene znanstvenim istraživanjima, nastavi, potrebama obrane Republike Hrvatske te potrebama utvrđenim posebnim propisima.
Navedenu podjelu šuma prema namjeni te njihovu površinu potrebno je odrediti sukladno važećim šumskogospodarskim planovima.
5. U sastojinama zaštitnih šuma koje služe za zaštitu zemljišta, voda, naselja, objekata i druge imovine, dokumentom prostornog uređenja izbjegavati planiranje onih zahvata koji bi ugrozili njihovu zaštitnu ulogu.
6. Dokumentom prostornog uređenja izbjegavati promjenu namjene šuma i šumskog zemljišta ako je ono predviđeno za sadnju višegodišnjih nasada na kojima je odobreno pravo služnosti ili se planira osnivanje služnosti.
7. Kod izrade prostorno planske dokumentacije, u cilju očuvanja stabilnosti šumskog ekosustava, nova eksploatacijska polja planirati vrednujući kriterije iz Uredbe o postupku i mjerilima za osnivanje prava služnosti na šumi i/ili šumskom zemljištu u vlasništvu Republike Hrvatske u svrhu eksploatacije mineralnih sirovina.
8. Prije donošenja akta o proglašenju gospodarske šume zaštitnom ili šumom posebne namjene, tijelo koje je proglašava zaštitnom ili šumom posebne namjene, dužno je pribaviti suglasnost šumoposjednika s mjerama koje ograničavaju njegova prava nad šumom, sukladno Zakonu o šumama („Narodne novine“, broj 140/05, 82/06, 129/08, 80/10, 124/10, 25/12 i 68/12). Naknada na šumi i šumskom zemljištu utvrđuje se: kada se šuma i šumsko zemljište izdvoje iz šumskogospodarskog područja ako to

zahtijeva opći interes, pravo na naknadu ima trgovačko društvo „Hrvatske šume“ d.o.o. Zagreb, te vlasnik ili šumoposjednik šume ili šumskog zemljišta, kada se ograničavaju prava u slučajevima proglašenja šume zaštitnom šumom, odnosno šumom s posebnom namjenom. Za zaštitne šume i šume s posebnom namjenom obračunava se naknada za ograničena prava korištenja etata, Pravilnik o utvrđivanju naknade za prenesena i ograničena prava na šumi i šumskom zemljištu („Narodne novine“, broj 105/09 i 98/11).

9. Pri prostornom planiranju izvršiti valorizaciju staništa divljih životinja kroz formirana lovišta na tom području na način da se infrastrukturnim i vodnogospodarskim sustavima ne ugrozi slobodna migracija divljači karakteristične za to područje, ne umanjiti bonitet lovišta smanjivanjem površina lovišta ispod 1000 ha na kontinentu i 500 ha na otocima, ili više od 20% površine lovišta ili lovno produktivne površine.
10. Potrebno je zatražiti relevantne podatke (točka 4.) od nadležne Uprave šuma Podružnice, te napraviti **tablični prikaz površina šuma i šumskog zemljišta** koje se nalaze u obuhvatu ovih Izmjena i dopuna te iz kojeg će biti vidljivo smanjenje odnosno povećanje površina osnovne namjene – šuma i šumskog zemljišta planirano ovim Izmjenama i dopunama.

Ukoliko se gore navedeni zahtjevi ne ispune, Ministarstvo poljoprivrede, Uprava šumarstva, lovstva i drvne industrije, sukladno odredbama Zakona o šumama, neće moći donijeti pozitivno mišljenje na predmetni prostorni plan.

Gore navedene smjernice i upute temelje se na načelu održivog razvoja, potrajnog gospodarenja, očuvanja stabilnosti šumskog ekosustava, ekološke prihvatljivosti i socijalne odgovornosti te im je cilj pomoći u integralnom pristupu kod prostornog planiranja i racionalnog korištenja šuma i šumskog zemljišta.

POMOĆNIK MINISTRA

mr. Domagoj Krizaj, dipl.ing.šum.



U privitku: Legislativa

DOSTAVITI:

1. Naslovu,
2. U spis predmeta.



REPUBLIKA HRVATSKA
MINISTARSTVO POLJOPRIVREDE

10000 Zagreb, Planinska 2A
KLASA: 350-02/14-01/494
URBROJ: 525-10/0486-14-2
Zagreb, 13. lipnja 2014. godine



POŽEŠKO-SLAVONSKA ŽUPANIJA
POŽEGA

Primijeno:	23-06-2014	
Klasifikacijska oznaka	Org.jed.	
Urad.	Pril.	Vrij.

POŽEŠKO – SLAVONSKA ŽUPANIJA
UPRAVNI ODJEL ZA GOSPODARSTVO I
GRADITELJSTVO
Županijska 7
34000 Požega
N/P / Branka Kuba, dipl.oec.

Predmet: Izmjene i dopune Prostornog plana Požeško – slavonske županije - poziv na dostavu podataka
- daje se,
Veza: KLASA: 350-01/12-01/103, URBROJ: 2177/1-06-06/1-1-17,
DATUM: 29. svibnja, 2014. godine

Poštovani,

Vezano na Vaš dopis, KLASA: 350-01/12-01/103, URBROJ: URBROJ: 2177/1-06-06/1-1-17, u kojem tražite da sukladno čl. 79. Zakona o prostornom uređenju i gradnji („Narodne novine” broj 76/07, 38/09, 55/11, 90/11 i 50/12) dostavimo zahtjeve koji se odnose na točke izmjene obuhvaćene Odlukom o izmjeni i dopuni Odluke o izradi ciljanih Izmjena i dopuni Prostornog plana Požeško – slavonske županije, odgovaramo Vam da Uprava za veterinarstvo i sigurnost hrane, u okviru svoje djelatnosti, nema zahtjeve koji se odnose na točke izmjene navedene u predmetnoj Odluci, te na istu nema primjedbi.

S poštovanjem,

POMOĆNICA MINISTRA

dr. sc. Mirjana Mataušić - Pišl



Hrvatske ceste d.o.o.
za upravljanje, građenje i održavanje državnih cesta

adresa: Vončinina 3, 10000 Zagreb, Hrvatska
tel: +385 1 4722 555
e-mail: info@hrvatske-ceste.hr
website: www.hrvatske-ceste.hr

POŽEŠKO-SLAVONSKA ŽUPANIJA
POŽEGA

Sektor za razvoj i strateško planiranje
Odjel za razvoj i planiranje
Klasa: 350-02/2013-2/6
Urbroj: 345-211-516-2014-11/DB
Zagreb, 16. 06. 2014. god.

Primljeno:	26-06-2014	
Klasifikacijska oznaka	Org.jed.	
Urudžbeni broj	Pril.	Vrij.

REPUBLIKA HRVATSKA
POŽEŠKO-SLAVONSKA ŽUPANIJA
GRAD POŽEGA
Upravni odjel za komunalne
djelatnosti i gospodarenje
Županijska 7
34 000 POŽEGA

**Predmet: Ciljane Izmjene i dopune Prostornog plana Požeško-slavonske županije
- podaci**

Vašim dopisom, klasa: 350-01/12-01/103, ur. broj: 2177/1-06-06/1-1-17 od 29. svibnja 2014. godine, dostavili ste nam Odluku o izradi Ciljanih izmjena i dopuna Prostornog plana uređenja Požeško-slavonske županije, te ste zatražili podatke i planske dokumente iz našeg djelokruga rada za potrebe predmetnih Izmjena i dopuna PPŽ-a.

U skladu s člankom 90. Zakona o prostornom uređenju („Narodne novine“ broj 153/13) i člankom 82. Zakona o cestama („Narodne novine“ broj 84/11, 22/13, 54/13, 148/13) Hrvatske ceste d.o.o. dužne su dati podatke, propise i dokumente za izradu prostorno-planske dokumentacije za područje cestovne infrastrukture državnog značenja.

Ciljane izmjene i dopune PPŽ odnose se na promjenu Odluke o izradi ciljanih Izmjena i dopuna Prostornog plana uređenja Požeško-slavonske županije.

U nastavku dopisa iznosimo naše cjelovito mišljenje vezano za postojeću i planiranu cestovnu infrastrukturu državnog značenja na području Požeško-slavonske županije.

Temeljem Odluke o razvrstavanju javnih cesta («Narodne novine» broj 66/13) područjem Požeško-slavonske županije prolaze sljedeće državne ceste:

- D5** G.P. Terezino Polje (gr. R. Mađarske) – Virovitica – V. Zdenci – Daruvar – Okučani – G.P. St. Gradiška (gr. BiH),
- D38** Pakrac (D5) – Požega – Pleternica – Đakovo (D7),
- D47** Lipik (D5) – Novska – H. Dubica – H. Kostajnica – Dvor (D6),
- D49** Pleternica – čvor Lužani (A3),
- D51** Gradište (D53) – Požega – čvor N. Gradiška (A3),
- D53** G.P. D. Miholjac (gr. R. Mađarske) – Našice – G.P. Sl. Brod (gr. BiH),
- D69** Slatina (D34) – Čeralije – Voćin – Zvečevo – Kamensko (D38),
- D525** Pleternica (D49)-čvor Sl. Brod zapad (A3)-Sl. Brod (D53).

Sud upisa: Trgovački sud u Zagrebu, MBS: 080391653, MB: 1554972, OIB: 55545787885, Upisani temeljni kapital: 107.384.800,00 kn
Žiro račun broj: 2340009-1100231902 kod Privredne banke Zagreb d.d.
Uprava: Edo Kos, predsjednik Uprave; Jurica Krleža, član Uprave; Nenad Maljković, član Uprave

Prema Strategiji prometnog razvitka Republike Hrvatske (N.N. 139/1999) u tom području planirani su:

1. Srednjoslavonski cestovni smjer „Vallis Aurea“: Nova Gradiška – Požega – Našice koji je svrstan u II skupinu prioriteta u cestovnoj mreži. Druga skupina prioriteta omogućuje u prvom redu cjelovitu međužupanijsku povezanost i veze s glavnim županijskim žarištima razvoja. Za ovaj cestovni smjer treba osigurati uvjete za postupnu faznu i etapnu izgradnju brze ceste.

Za navedeni cestovni smjer izrađena je Prostorno-prometno-gradevinska studija brze ceste Našice – Požega - Nova Gradiška s priključnim pravcima Velika - Požega i Pleternica – Lužani (IGH, P.C. Osijek, lipanj 2002. godine).

- Za dionicu Pleternica – Požega - Brestovac izrađeno je idejno rješenje (P.B. Palmotićeva 45 iz Zagreba) i studija o utjecaju na okoliš (Zavod za prostorno planiranje iz Osijeka, siječanj 2005. godine), te izrađeni su glavni projekti (P.B. Palmotićeva 45 iz Zagreba). U fazi je potpisivanje ugovora za izradu novelacije i dopune cjelokupne projektne dokumentacije te ishođenje lokacijske i građevinske dozvole.
 - Za dionicu Požega (Brestovac Požeški) – Staro Petrovo Selo (autocesta A3) u duljini od 15,0 km izrađeno je idejno rješenje (P.B. Palmotićeva 45 iz Zagreba) i studija o utjecaju na okoliš (Zavod za prostorno planiranje d.d. iz Osijeka, veljača 2011. godine) te je ishođeno rješenje o prihvatljivosti zahvata za okoliš.
 - Za priključni pravac Velika – Požega izrađena je studija o utjecaju na okoliš (Zavod za prostorno planiranje iz Osijeka, siječanj 2005. godine).
 - Za cestovni smjer Našice – Pleternica – Lužani L= 62,10 km izrađeno je idejno rješenje (Rencon d.o.o. iz Osijeka, siječanj 2010. godine) i studija o utjecaju na okoliš (DVOKUT ECRO d.o.o. iz Zagreba, svibanj 2011. godine). Ishođeno je rješenje o prihvatljivosti zahvata na okoliš.
 - Za obilaznicu Pleternice; L=8,2 km izrađeno je idejno rješenje i studija o utjecaju na okoliš («P.B. Palmotićeva 45.» iz Zagreba, svibanj 2007.godine). Ishođeno je rješenje o prihvatljivosti zahvata na okoliš, te je ishođena lokacijska dozvola.
2. Cestovni smjer: gr. R. Mađarske – Virovitica – Okučani – granica BiH svrstan je u III skupinu prioriteta u cestovnoj mreži.

Za navedeni cestovni smjer izrađena je Građevinsko-tehnička studija brzih cesta na pravcima (IGH, P.C. Osijek, prosinac 2004. godine):

 1. Gr. R. Mađarske – Virovitica – Okučani – granica BiH
 2. Veliki Zdenci/Daruvar – Kutina.

Za brzu cestu gr. R. Mađarske – Virovitica – Okučani – granica BiH, dionica: Daruvar – Lipik, L= 32,85 km, izrađeno je idejno rješenje („Rencon“ d.o.o. iz Osijeka, travanj 2008. godine) i studija o utjecaju na okoliš („Hidroelektra – Projekt“ d.o.o. iz Zagreba, lipanj 2009. godine), te je dobiveno rješenje o prihvatljivosti zahvata za okoliš.

U cilju zaštite državnih cesta potrebno je poštivati zaštitni pojas uz ceste u skladu s člankom 55. Zakona o cestama („Narodne novine“ broj 84/11, 22/13, 54/13, 148/13), te osigurati koridore za izgradnju navedenih planiranih državnih cesta.

S poštovanjem,

Tomislav Četković dipl. ing. građ.
Direktor Sektora:


Na znanje:
- Pismohrana, ovdje



HRVATSKE VODE

VODNOGOSPODARSKI ODJEL
ZA SREDNJU I DONJU SAVU
ZAGREB, Ulica Grada Vukovara 220

Centrala: 01/63 07 333
Direktor: 01/63 07 451
Telefax: 01/61 54 479

KLASA: 350-02/09-01/354
URBROJ: 374-21-3-15-28
Zagreb, 22.01.2015. godine

POŽEŠKO-SLAVONSKA ŽUPANIJA
POŽEŠKA

Priloga:	28-01-2015
Klasifikacija:	Org.jed.
Urudžbeni broj:	Velj.

Požeško - slavonska županija
Upravni odjel za gospodarstvo i
graditeljstvo
Županijska 7
34 000 Požega ✓

Predmet: PP Požeško - slavonske županije - II ciljane izmjene i dopune
- mišljenje

Temeljem dobivenog zahtjeva od Upravnog odjela za gospodarstvo i graditeljstvo Požeško - slavonske županije, Klasa: 350-01/12-01/103, Urbroj: 2177/1-06-06/1-1-17, od 29.05.2014. godine, o izradi II ciljanih izmjena i dopuna Prostornog plana Požeško - slavonske županije, sa stajališta zaštite voda nemamo posebnih zahtjeva.

Direktor VGO - a za srednju i donju Savu

Milan Mateša, dipl.ing.stroj.

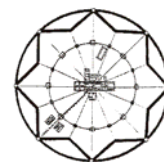
Dostaviti:

1. VGO za srednju i donju Savu, Služba zaštite voda
2. VGO srednja i donja Sava, Služba zaštite od štetnog djelovanja voda
3. Pismohrana



JAVNA USTANOVA

**Zavod za prostorno uređenje
Požeško-slavonske županije**



Županijska 7, 34 000 Požega, HR
tel:(+385)034/290-222;fax:(+385)034/290-220

**PROSTORNI PLAN
POŽEŠKO-SLAVONSKE ŽUPANIJE**

Ciljane Izmjene i dopune

OBVEZNI PRILOZI PLANA

Izvešće o javnoj raspravi



REPUBLIKA HRVATSKA
POŽEŠKO-SLAVONSKA ŽUPANIJA



UPRAVNI ODJEL ZA GOSPODARSTVO I
GRADITELJSTVO

KLASA: 350-01/12-01/103

URBROJ: 2177/1-06-06/1-15-30

Požega , 30. siječanj 2015. godine

PREDMET: Izvješće o provedenoj javnoj raspravi u postupku izrade i donošenja **ciljanih Izmjena i dopuna Prostornog plana Požeško-slavonske županije**

Sukladno članku 91. Zakona o prostornom uređenju i gradnji („Narodne novine“, br . 76/07, 38/09, 55/11 , 90/11 i 50/12 – u daljnjem tekstu: Zakon) , a u svezi čl. 188. Zakona o prostornom uređenju („Narodne novine“ br. 153/13), Požeško-slavonska županija, Upravni odjel za gospodarstvo i graditeljstvo, kao nositelj izrade i Zavod za prostorno uređenje Požeško-slavonske županije (kao izrađivač Plana), pripremili su

IZVJEŠĆE

o javnoj raspravi na Prijedlog ciljanih Izmjena i dopuna Prostornog plana Požeško-slavonske županije

UVOD

Odlukom o izradi ciljanih Izmjena i dopuna Prostornog plana Požeško-slavonske županije („Požeško - slavonski službeni glasnik“, br. 6/12), donesenom na temelju članka 78. stavka 1. Zakona o prostornom uređenju i gradnji ("NN", br. 76/07, 38/09, 55/11 , 90/11 i 50/12 – u daljnjem tekstu: Zakon) i članka 16. Statuta Požeško-slavonske županije ("Požeško-slavonski službeni glasnik, br. 16/01, 2/03, 7/06 i 15/06), od strane Županijske skupštine Požeško-slavonske županije, u prosincu 2012. godine, započeo je postupak izrade i donošenja ciljanih Izmjena i dopuna Prostornog plana Požeško-slavonske županije ("Požeško-slavonski službeni glasnik" broj 5/02 i 5A/02 i 4/11 - u daljnjem tekstu: Plan). Nakon donošenja osnovne Odluke uslijedile su još tri izmjene i dopune iste ("Požeško-slavonski službeni glasnik", br. 1/13, 7/13 i 3/14).

Prostorni plan Požeško-slavonske županije je osnovni dokument uređenja prostora za Požeško-slavonsku županiju, kojim se utvrđuju osnove za obnovu i budući razvitak u prostoru, ciljevi

prostornog uređenja i namjena prostora, te smjernice, mjere i uvjeti za korištenje, zaštitu i uređenje prostora. Prostorni obuhvat Plana je cjelokupni prostor Županije.

Osnovni Plan donesen je u srpnju 2002. godine i objavljen u Požeško - slavonskom Službenom glasniku ("Požeško-slavonski službeni glasnik, br. 5/02 i 5A/02), nakon čega su donesene Izmjene i dopune Plana u srpnju 2011.g. ("Požeško-slavonski službeni glasnik, br. 4/11). Cjelovitim Izmjenama i dopunama Plana, obuhvaćene su sve novonastale okolnosti i potrebe koje su se pojavile u devetogodišnjem vremenskom razdoblju od početka primjene Plana kao što su ponovna valorizacija koridora infrastrukturnih objekata (ceste, plin, električna energija, telekomunikacija, vodno gospodarstvo itd.) od interesa za Županiju, prijedloga zaštićene prirodne baštine, gospodarenje otpadom i dr.

U međuvremenu, od donošenja Izmjena i dopuna Plana iz 2011., pojavile su se i nove okolnosti te zahtjevi koji se ocjenjuju od strateškog interesa za područje Županije. Naime, pojavila se potreba za formiranjem gospodarske zone za specifičnu djelatnost (proizvodnja lijevanog i float stakla) koja zbog tehnološkog procesa zahtjeva veću površinu i poseban oblik zone. U postojećem Prostornom planu Požeško-slavonske županije nije predviđena mogućnost takve gospodarske zone u gradu Lipiku te, kako se radi o gradnji građevina i otvaranju nove gospodarske zone od strateškog interesa za Grad Lipik i Požeško-slavonsku županiju, nametnula se potreba pristupanja izradi ciljanih Izmjena i dopuna Prostornog plana Županije.

Obzirom da se uz navedeno pojavilo još nekoliko zahtjeva za izmjenama i dopunama, iste su se ocijenile potrebnim i opravdanim te su se kao točkaste izmjene ugradile u elaborat Plana.

Nositelj izrade Ciljanih Izmjena i dopuna Prostornog plana Požeško-slavonske županije je Požeško-slavonska županija, Upravni odjel za gospodarstvo i graditeljstvo (u daljnjem tekstu: Nositelj izrade), a izrađivač sukladno čl. 38. Zakona, Zavod za prostorno uređenje Požeško-slavonske županije (u daljnjem tekstu: Izrađivač).

Navedenom Odlukom o izradi ciljanih Izmjena i dopuna predmetnog Plana definirani su razlozi njegove izrade i donošenja kako slijedi (pročišćeni tekst Odluke):

1. razvoj nove gospodarske zone za specifičnu djelatnost (proizvodnja lijevanog i float stakla) na području Grada Lipika,
2. proširenje/korekciju područja eksploatacijskih polja "Šamanovica", "Duboka", "Krndija-Velika brazda", "Čukur", "Klašnice",
3. korekciju područja namijenjenog istraživanju mineralnih sirovina i otvaranju novih istražnih prostora sukladno korekcijama (ukidanju) granica građevinskih područja naselja na području općine Brestovac,
4. promjenu lokacije za smještaj uređaja za pročišćavanje otpadnih voda Kutjevo,
5. korekciju u svrhu mogućnosti priključenja naselja na uređaje za pročišćavanje otpadnih voda većih kolektorskih sustava, kao rješenja koja mogu zamijeniti pojedine samostalne ili zajedničke sustave za odvodnju otpadnih voda,
6. planiranje retencija za obranu od poplava "Basamac", "Drenik" ("Sklop"), "Čujevac" ("Šibovica"), "Odrovac" i "Selište",
7. planiranje akumulacije MA Bistra 2 na području Općine Kaptol,
8. preispitivanja namjene formirane gospodarske zone Grabarje (ugostiteljsko – turistička ili gospodarska namjena), te vrste i kapaciteta ugostiteljsko-turističke zone (kamp) sjeverno od Kutjeva,
9. korekciju obuhvata retencije/akumulacije Kaptolka,

10. formiranja zone turističko-rekreacijske namjene "Leštat", „Kuzma“ i „Klašnice“,
11. korekcije površine/oblika ugostiteljsko-turističkih zona u Pleternici i Radovancima,
12. korekcije površina/oblika gospodarske zone u Pakracu, Pleternici i gospodarske zone poljoprivredne namjene i rekreacijske zone u Požegi,
13. korekcije Odredbi za provođenje u svrhu neometanog razvoja iskorištavanja obnovljivih izvora energije sunca,
14. korekcije Odredbi za provođenje u svrhu redefiniranja minimalne zelene površine u radnim zonama za iznimne slučajeve,
15. korekciju Odredbi za provođenje u svrhu redefiniranja obveze kabliranja, odnosno zračnog vođenja elektroenergetskih vodova,
16. korekciju obuhvata poplavnih područja u Županiji,
17. planiranje matičnog kolosijeka povezivanjem na postojeću željezničku prugu II 206 Banova Jaruga – Pčelić iz kolodvora Lipik za potrebe nove gospodarske zone.
18. preispitivanja zahvata planiranih Prostornim planom Požeško-slavonske županije u odnosu na zaštitu okoliša i prirode radi stvaranja preduvjeta za financiranje projekata sredstvima iz fondova Europske unije za planirane zahvate u prostoru,
19. usklađivanja i ažuriranja stanja ekološke mreže – NATURA 2000
20. izgradnje magistralnog plinovoda Omanovac – Daruvar DN 200/50, u koridoru postojećeg plinovoda Pakrac – Daruvar DN 150/50
21. korekcije i ažuriranje stanja zaštite kulturnih dobara i kulturne baštine na području Županije,
22. korekcije obveze izrade urbanističkih planova uređenja,
23. definiranja lokacije za smještaj otpada koji sadrži azbest,
24. preispitivanja i korekcije površina, oblika, vrste, namjene, kapaciteta te smjernica za gradnju u ranije planiranim turističko – rekreacijsko – gospodarskoj zoni "Ergela" te turističko-rekreacijskoj zoni i zoni golf igrališta "Raminac" u Lipiku,
25. planiranja sportsko – rekreacijske namjene i vodne površine (jezera) na lokaciji kod naselja Emovački lug.
26. promjenu planirane namjene vodne površine (ribnjaka) u poljoprivredno zemljište koja se nalazi na području grada Pleternice te manjim dijelom na području općine Čaglin, na lijevoj obali rijeke Londže

Nositelj izrade, sukladno članku 79. Zakona dostavio je Odluku o izradi ciljanih Izmjena i dopuna Plana (Požeško-slavonski službeni glasnik, br. 6/12) s pozivom, tijelima i osobama određenim posebnim propisima, da mu u roku od najviše petnaest (15) dana, dostave zahtjeve (podatke, planske smjernice i propisane dokumente) za izradu Izmjene i dopune Plana iz područja svog djelokruga. Svoje zahtjeve (podatke, planske smjernice i propisane dokumente) dostavili su:

1. **Brodsko-posavska županija, Zavod za prostorno uređenje Brodsko-posavske županije**, Klasa:350-02/11-01/10, Urbroj:2178/01-26-0/4-13-4 od 06. ožujka 2013. godine. – **zahtjevi**,
2. **HAKOM, Hrvatska agencija za poštu i elektroničke komunikacije**, Roberta Frangeša Mihanovića 9, 10110 Zagreb, Klasa: 350-05/13-01/78, Urbroj:376-10/SV-13-2 (JŠ) od 01. ožujka 2013. – **smjernice za izradu**,
3. **JU Park prirode Papuk**, Sjedište JU Voćin, Trg Gospe Voćinske bb, Ispostava JU Velika, Stjepana Radića 46, 34330 Velika, Klasa:350-01/13-01/01, Urbroj:2189/82-02/13-02 od 04.03.2013.godine - **nadopuna zahtjeva – traži se** kako bi mogli dostaviti svoje podatke,
4. **UDU u Požeškoj-slavonskoj županiji**, Županijska 11, 34000 Požega, Klasa:361-01/13-01/02, Urbroj:2177-01-01-13-2 od 04. ožujka 2013. godine – **podaci**,

5. **MUP, Policijska uprava Požeško-slavonska**, Josipa Runjanina 1, 34000 Požega, Broj:511-22-04-5/2-166/12-13 DM, od 04. ožujka 2013. godine – **podaci**,
6. **Virovitičko-podravska županija**, Upravni odjel za prostorno uređenje, graditeljstvo, komunalne poslove i zaštitu okoliša, Klasa:350-02/13-01/07, Urbroj:2189/1-08/1-13-2, od 05. ožujka 2013. godine – **obavijest**,
7. **Zavod za prostorno uređenje Sisačko-moslavačke županije**, Trg bana Josipa Jelačića 6, 44000 Sisak, p.p. 90, Klasa:023-01/13-01/01, Urbroj:2176-120-13-23 od 05. ožujka 2013. godine – **obavijest**,
8. **Hrvatska agencija za civilno zrakoplovstvo**, Ulica grada Vukovara 284, 10000 Zagreb, Klasa:350-02/13-01/1, Urbroj: 376-05-01-13-02, od 06. ožujka 2013. godine - **mišljenje**,
9. **Zavod za prostorno uređenje Požeško-slavonske županije**, Županijska 7, 34000 Požega, Klasa:350-01/13-01/7, Urbroj:2177/1-3-3-13-2 od 12. ožujka 2013. godine – **zahtjevi**,
10. **Državna uprava za zaštitu i spašavanje**, Područni ured za zaštitu i spašavanje Požega, Kralja Krešimira 1, 34000 Požega, Klasa:350-02/13-01/01, Urbroj:543-11-01-13-3, od 12. ožujka 2013. godine – **podaci**,
11. **HEP – Operator distribucijskog sustava d.o.o. Elektra Križ**, Trg sv. Križa 7, 10314 Križ, Broj:4/07-UB2689-1780-ŠM-29/2013, od 06.03.2013. godine - **podaci**,
12. **Brodsko-posavska županija, Općina Podcrkavlje**, Trg 108. brigade ZNG br. 11, 35201 Podcrkavlje, Klasa:350-01/13-01/3, Urbroj:2178/13-02-13-2, od 07. ožujka 2013. godine – **suglasnost**,
13. **Osječko-baranjska županija**, Upravni odjel za prostorno uređenje, graditeljstvo i zaštitu okoliša, Trg Ante Starčevića 2, 31000 Osijek, Klasa:350-02/13-01/13, Urbroj:2158/1-22/42-13-2 od 11. ožujka 2013. godine – **obavijest**,
14. **Virovitičko-podravska županija, Grad Orahovica**, Jedinostveni upravni odjel, Klasa:350-01/13-01/02, Urbroj:2189/12-02/01-13-2 od 12. ožujka 2013. – **očitovanje**,
15. **Plinacro d.o.o.** Savska 88A , 10000 Zagreb, Klasa:PL-13/0947, Urbroj:K/IK1-13-2 od 12. ožujka 2013. godine – **podaci**,
16. **Hrvatske šume d.o.o.** Uprava šuma podružnica Požega, Milke Trnine 2, 34000 Požega, Ur.broj.PŽ-05/13/BK-561/03 od 15. ožujka 2013. godine – **podaci**,
17. **Hrvatske šume d.o.o.** Uprava šuma podružnica Požega, Milke Trnine 2, 34000 Požega, Ur.broj.PŽ-05/13/BK-976 od 08. travnja 2013. godine – **nadopuna podataka**,

18. **MORH**, Uprava za materijalne resurse, Sektor za nekretnine, graditeljstvo i zaštitu okoliša, Služba za graditeljstvo i zaštitu okoliša, Klasa:350-02/13-01/36, Urbroj:512M3-020201-13-4 od 18. ožujka 2013. godine – **očitovanje**,
19. **Sisačko-moslavačka županija, Grad Novska**, Upravni odjel za komunalno gospodarstvo, prostorno planiranje, graditeljstvo i zaštitu okoliša, Trg dr. Franje Tuđmana 2, 44330 Novska, Klasa:350-02/13-01/09, Urbroj:2176/04-04-13-02, od 13. ožujka 2013. godine – **podaci**,
20. **Ministarstvo kulture**, Uprava za zaštitu kulturne baštine, Konzervatorski odjel u Požegi, Matka Peića 2, 34000 Požega, Klasa:612-08/13-10/0102, Urbroj:532-04-08/13-13-2, od 18. ožujka 2013. godine – **konzervatorske smjernice**,
21. **OiV, Odašiljači i veze d.o.o.** Ulica grada Vukovara 269/d, 10000 Zagreb, Ur. broj: 493457, od 15. ožujka 2013. godine, - **podaci**,
22. **Ministarstvo poljoprivrede**, Ul. grada Vukovara 78, P.P. 1034, 10000 Zagreb, Klasa:350-02/13-01/302, Urbroj:525-07/0377-13-2 od 06. ožujka 2013. godine – **planske smjernice**,

23. **Ministarstvo zaštite okoliša i prirode, Uprava za zaštitu prirode**, Ulica Republike Austrije 14, 10000 Zagreb, Klasa:612-07/13-57/60, Urbroj: 517-07-2-2-13-3 od 27. ožujka 2013. godine – **planske smjernice, podaci, uvjeti i mjere zaštite prirode**,
24. **Ministarstvo poljoprivrede, Uprava šumarstva, lovstva i drvne industrije**, Ul. grada Vukovara 78, P.P. 1034, 10000 Zagreb, Klasa:350-02/13-01/303, Urbroj:525-11/1068-13-2 od 12. ožujka 2013. godine – **planske smjernice**,
25. **INA Industrija nafte d.d.**, Istraživanje i proizvodnja nafte i plina, Sektor z istraživanje i proizvodnju nafte i plina JIE, Avenija Večeslava Holjevca 10, 10020 Zagreb, pod oznakom - Re: 50000221-1046/13-094/BK od 18. ožujka 2013. – **zahtjevi**,

Kako je naknadno donijeta **Odluka o Izmjeni i dopuni** ranije donijete Odluke o izradi Ciljanih Izmjena i dopuna Prostornog plana Požeško-slavonske županije (Požeško-slavonski službeni glasnik, br. 1/13), Nositelj izrade, sukladno članku 79. Zakona, dostavio je navedenu Odluku tijelima i osobama određenim posebnim propisima, da mu u roku od najviše petnaest (15) dana, ukoliko imaju dodatnih zahtjeva, dostave svoje zahtjeve (podatke, planske smjernice i propisane dokumente) za izradu Ciljanih Izmjena i dopuna Plana iz područja svog djelokruga. Razlozi donošenja navedene Odluke su :

- korekcije u svrhu mogućnosti priključenja naselja na uređaje za pročišćavanje otpadnih voda većih kolektorskih sustava, kao rješenja koja mogu zamijeniti pojedine samostalne ili zajedničke sustave za odvodnju otpadnih voda,
- planiranja akumulacije MA Bistra 2 na području Općine Kaptol,
- korekciju obuhvata retencije/akumulacije Kaptolka,
- korekciju Odredbi za provođenje u svrhu redefiniranja obveze kabliranja, odnosno zračnog vođenja elektroenergetskih vodova,
- korekciju obuhvata poplavnih područja u Županiji,
- planiranje matičnog kolosijeka povezivanjem na postojeću željezničku prugu II 206 Banova Jaruga – Pčelić iz kolodvora Lipik za potrebe nove gospodarske zone.

Svoje zahtjeve (podatke, planske smjernice i propisane dokumente) dostavili su:

1. **Virovitičko-podravska županija, Grad Orahovica**, Jedinstveni upravni odjel, Klasa:350-01/13-01/02, Urbroj:2189/12-02/01-13-4 od 29. travnja 2013. – **očitovanje**,
2. **Virovitičko-podravska županija**, Upravni odjel za prostorno uređenje, graditeljstvo, komunalne poslove i zaštitu okoliša, Klasa:350-02/13-01/14, Urbroj:2189/1-08/1-13-2, od 22. travnja 2013. godine – **očitovanje**,
3. **Brodsko-posavska županija, Općina Podcrkavlje**, Trg 108. brigade ZNG br. 11, 35201 Podcrkavlje, Klasa:350-01/13-01/3, Urbroj:2178/13-02-13-4, od 08. travnja 2013. godine – **suglasnost**,
4. **HAKOM, Hrvatska agencija za poštu i elektroničke komunikacije**, Roberta Frangeša Mihanovića 9, 10110 Zagreb, Klasa: 350-05/13-01/140, Urbroj:376-10/SV-13-2 (JŠ) od 09. travnja 2013. – **zahtjevi - smjernice za izradu**,
5. **Osječko-baranjska županija**, Upravni odjel za prostorno uređenje, graditeljstvo i zaštitu okoliša, Trg Ante Starčevića 2, 31000 Osijek, Klasa:350-02/13-01/13, Urbroj:2158/1-22/42-13-4 od 09. travnja 2013. godine – **obavijest**,
6. **OiV, Odašiljači i veze d.o.o.** Ulica grada Vukovara 269/d, 10000 Zagreb, Ur. broj: 494542, od 11. travnja 2013. godine, - **podaci**,
7. **Grad Kutjevo**, Trg Graševine 1, 34340 *Kutjevo*, Klasa:350-01/13-01/02, Urbroj:2177/06-01-13-1 od 12. travnja 2013. godine – **planske smjernice**,

8. **MORH**, Uprava za materijalne resurse, Sektor za nekretnine, graditeljstvo i zaštitu okoliša, Služba za graditeljstvo i zaštitu okoliša, Klasa:350-02/13-01/36, Urbroj:512M3-020201-13-6 od 11. travnja 2013. godine – **očitovanje**,
9. **HEP – Operator distribucijskog sustava d.o.o. Elektra Požega, Odjel za razvoj i pristup mreži**, Primorska 24, 34000 Požega, pod oznakom: 402100101/704/13RK od 15. travnja 2013. godine - **podaci**,
10. **Sisačko-moslavačka županija, Grad Novska**, Upravni odjel za komunalno gospodarstvo, prostorno planiranje, graditeljstvo i zaštitu okoliša, Trg dr. Franje Tuđmana 2, 44330 Novska, Klasa:350-02/13-01/08, Urbroj:2176/04-04-13-02 od 12. travnja 2013. godine – **podaci**,
11. **Plinacro d.o.o.** Savska 88A , 10000 Zagreb, Klasa:PL-13/1453, Urbroj:K/IK1-13-2 od 15. travnja 2013. godine – **podaci**,
12. **Zavod za prostorno uređenje Sisačko-moslavačke županije**, Trg bana Josipa Jelačića 6, 44000 Sisak, p.p. 90, Klasa:023-01/13-01/01, Urbroj:2176-120-13-37, od 10. travnja 2013. godine - **obavijest**,
13. **Ministarstvo kulture**, Uprava za zaštitu kulturne baštine, Konzervatorski odjel u Požegi, Matka Peića 2, 34000 Požega, Klasa:612-08/13-10/0102, Urbroj:532-04-08/9-13-4, od 12. travnja 2013. godine – **očitovanje**,
14. **Ministarstvo zaštite okoliša i prirode, Uprava za zaštitu prirode**, Ulica Republike Austrije 14, 10000 Zagreb, Klasa:612-07/13-57/60, Urbroj:517-07-2-2-13-5 od 11. travnja 2013. godine – **obavijest**,
15. **Ministarstvo zaštite okoliša i prirode, Uprava za zaštitu prirode**, Ulica Republike Austrije 14, 10000 Zagreb, Klasa:612-07/13-57/60, Urbroj:517-07-2-2-13-7 od 30. travnja 2013. godine – **dostava elaborata DZZP-a**,
16. **MUP, Policijska uprava Požeško-slavonska**, Josipa Runjanina 1, 34000 Požega, Broj:511-22-04-5/2-166/14-13 DM, od 17. travnja 2013. godine – podaci,
17. **Hrvatske vode, Vodnogospodarska ispostava za mali sliv „Ilova-Pakra“**, Josipa Jelačića 20, 43500 Daruvar, Klasa:350-02/09-01/0000354, Urbroj:374-3106-1-13-18 od 18.04.2013. godine - **podaci**,
18. **Hrvatske ceste d.o.o. za upravljanje, građenje i održavanje državnih cesta, Sektor za studije i projektiranje, Odjel za studije, zakonsku i tehničku regulativu**, Vončinina 3, 10000 Zagreb, Klasa:350-02/13-02/6, Urbroj:345-311-516-2013-3/DS, od 16. travnja 2013. godine – **podaci**,
19. **INA industrija nafte d.d., SD istraživanje i proizvodnja nafte i plina, Sektor podrške istraživanju i proizvodnji**, Avenija Večeslava Holjevca 10, 10000 Zagreb, pod oznakom – Re: 50684776-0008/13-144/BK, od 19. travnja 2013. godine – **podaci**,
20. **Ministarstvo poljoprivrede**, Ulica grada Vukovara 78, P.P. 1034, 10000 Zagreb, Klasa:350-02/13-01/502, Urbroj:525-07/0377-13-2 od 22. travnja 2013.g. – **planske smjernice**,
21. **Grad Pleternica**, Jedinstveni upravni odjel, Klasa: 350-01/13-01/11, Urbroj: 2177/07-04-13-2 od 29. travnja 2013. godine – **zahtjev**
22. **Zavod za prostorno uređenje Požeško-slavonske županije**, Županijska 7, 34000 Požega, Klasa:350-01/13-01/10, Urbroj:2177/1-3-3-13-2 od 22. travnja 2013. godine – **zahtjevi**,
23. **HŽ Infrastruktura**, Mihanovićeva 12., 10000 Zagreb, Broj i znak: 1954/13, 1.3.1. GI od 03. svibnja – podaci,

Nastavno, Županijska skupština Požeško-slavonske županije 17. prosinca 2013. godine, donijela je još jednu **Odluku o Izmjeni i dopuni** Odluke o izradi ciljanih Izmjena i dopuna Prostornog plana Požeško-slavonske županije (Požeško-slavonski službeni glasnik, br.07/13), a nositelj izrade, sukladno članku 79. Zakona, dostavio je navedenu Odluku tijelima i osobama određenim posebnim propisima, da mu u roku od najviše petnaest (15) dana, ukoliko imaju dodatnih zahtjeva, dostave svoje zahtjeve (podatke, planske smjernice i propisane dokumente) za izradu Ciljanih Izmjena i dopuna Plana iz područja svog djelokruga.

Razlozi donošenja navedene Odluke su :

- vrste i kapaciteta ugostiteljsko-turističke zone (kamp) sjeverno od Kutjeva,
- formiranja zone turističko-rekreacijske namjene „Kuzma“ i „Klašnice“,
- korekcije površina/oblika gospodarske zone u Pleternici preispitivanja zahvata planiranih Prostornim planom Požeško-slavonske županije u odnosu na zaštitu okoliša i prirode radi stvaranja preduvjeta za financiranje projekata sredstvima iz fondova Europske unije za planirane zahvate u prostoru,
- usklađivanja i ažuriranja stanja ekološke mreže – NATURA 2000
- izgradnje magistralnog plinovoda Omanovac – Daruvar DN 200/50, u koridoru postojećeg plinovoda Pakrac – Daruvar DN 150/50
- korekcije i ažuriranje stanja zaštite kulturnih dobara i kulturne baštine na području Županije,
- korekcije obveze izrade urbanističkih planova uređenja,
- definiranja lokacije za smještaj otpada koji sadrži azbest,
- preispitivanja i korekcije površina, oblika, vrste, namjene, kapaciteta te smjernica za gradnju u ranije planiranim turističko – rekreacijsko – gospodarskoj zoni “Ergela” te turističko-rekreacijskoj zoni i zoni golf igrališta “Raminac” u Lipiku,
- planiranja sportsko – rekreacijske namjene i vodne površine (jezera) na lokaciji kod naselja Emovački lug.

Svoje zahtjeve (podatke, planske smjernice i propisane dokumente) dostavili su:

1. **Hrvatske vode, Vodnogospodarska ispostava za mali sliv „Ilova-Pakra“**, Josipa Jelačića 20, 43500 Daruvar, Klasa:350-02/09-01/0000354, Urbroj:374-3106-1-14-21 od 28.01.2014. godine - **podaci**,
2. **Virovitičko-podravska županija**, Upravni odjel za prostorno uređenje, graditeljstvo, komunalne poslove i zaštitu okoliša, Klasa:350-02/14-01/02, Urbroj:2189/1-08/1-14-2, od 27. siječnja 2014. godine – **očitovanje**,
3. **Brodsko-posavska županija, Zavod za prostorno uređenje Brodsko-posavske županije**, Klasa:350-02/14-01/1, Urbroj:2178/01-26-0/2-14-3 od 24. siječnja 2014. godine. – **zahtjevi**,
4. **Državna uprava za zaštitu i spašavanje**, Područni ured za zaštitu i spašavanje Požega, Kralja Krešimira 1, 34000 Požega, Klasa:350-02/14-01/01, Urbroj:543-11-01-14-02, od 22. siječnja 2014. godine – **podaci**,
5. **UDU u Požeškoj-slavonskoj županiji**, Služba za zajedničke poslove, Županijska 11, 34000 Požega, Klasa:361-01/14-01/01, Urbroj:2177-06-01-14-2 od 22. siječnja 2014. godine – **podaci**,
6. **JU Zavod za prostorno uređenje Sisačko-moslavačke županije**, Trg bana Josipa Jelačića 6, 44000 Sisak, p.p. 90, Klasa:023-01/14-01/01, Urbroj:2176-117-14-4 od 21. siječnja 2014. godine – **obavijest**,

7. **MORH**, Uprava za materijalne resurse, Sektor za nekretnine, graditeljstvo i zaštitu okoliša, Služba za graditeljstvo i zaštitu okoliša, Klasa:350-02/13-01/36, Urbroj:512M3-020201-14-9 od 21. siječnja 2014. godine – **očitovanje**,
8. **HEP – Operator distribucijskog sustava d.o.o. Elektra Požega**, Odjel za razvoj i pristup mreži, Primorska 24, 34000 Požega, pod oznakom: 402100101/113/14RK od 21. siječnja 2014. godine - **podaci**,
9. **Hrvatska agencija za civilno zrakoplovstvo**, Ulica grada Vukovara 284,10000 Zagreb, Klasa:350-02/13-01/1, Urbroj: 376-05-01-14-05, od 20. siječnja 2014. godine - **mišljenje**,
10. **Brodsko-posavska županija, Općina Podcrkavlje**, Trg 108. brigade ZNG br. 11, 35201 Podcrkavlje, Klasa:350-01/14-01/1, Urbroj:2178/13-02-14-2, od 17. siječnja 2014. godine – **suglasnost**,
11. **HAKOM, Hrvatska agencija za poštu i elektroničke komunikacije**, Roberta Frangeša Mihanovića 9, 10110 Zagreb, Klasa: 350-05/13-01/140, Urbroj:376-10/SV-14-4 (VŠ) od 17. siječnja 2014. – **zahtjevi - smjernice za izradu**,
12. **Grad Lipik**, Klasa: 350-01/14-01/4, Urbroj: 2162/02-03-04/1-14-2 od 17. siječnja 2014. – podaci
13. **Grad Lipik**, Klasa: 350-01/14-01/4, Urbroj: 2162/02-03-04/1-14-2 od 31. siječnja 2014. – podaci
14. **Plinacro d.o.o.** Savska 88A , 10000 Zagreb, Klasa: PL-13/1453, Urbroj: K/MB-14-4 od 16. siječnja 2014. godine – **podaci**,
15. **MUP, Policijska uprava Požeško-slavonska**, Josipa Runjanina 1, 34000 Požega, Broj:511-22-04-5-196/2-14 DP, od 16. siječnja 2014. godine – podaci,
16. **Ministarstvo poljoprivrede, Uprava šumarstva, lovstva i drvne industrije**, Ul. grada Vukovara 78, P.P. 1034, 10000 Zagreb, Klasa:350-02/14-01/66, Urbroj:525-11/0893-14-2 od 16. siječnja 2014. godine – **planske smjernice**,
17. **JU za upravljanje zaštićenim područjem Požeško-slavonske županije**, Županijska 7, 34000 Požega (dopis: 350-01/14-01/1, Urbroj: 2177/1-2-02-14-2 od 15. siječnja 2014.)
18. **INA industrija nafte d.d., SD istraživanje i proizvodnja nafte i plina, Sektor podrške istraživanju i proizvodnji**, Avenija Večeslava Holjevca 10, 10000 Zagreb, pod oznakom – Re: 50684776/21-01-14/0195-029/BK, od 29. siječnja 2014. godine – **podaci**,
19. **Ministarstvo poljoprivrede**, Ul. grada Vukovara 78, P.P. 1034, 10000 Zagreb, Klasa:350-02/14-01/64, Urbroj:525-07/0377-14-2 od 24. siječnja 2014. godine – **planske smjernice**,
20. **Javna ustanova Lučka uprava Slavonski Brod**, Šetalište braće Radića 19a, 35000 Slavonski Brod, Broj:RV-14-08/22 od 31. siječnja 2014.
21. **Zavod za prostorno uređenje Požeško-slavonske županije**, Županijska 7, 34000 Požega, Klasa:350-01/14-01/1, Urbroj:2177/1-3-3-14-2 od 03. veljače 2014. godine – **zahtjevi**,
22. **Ministarstvo kulture**, Uprava za zaštitu kulturne baštine, Konzervatorski odjel u Požegi, Matka Peića 2, 34000 Požega, Klasa:612-08/14-10/0040, Urbroj:532-04-02-07/5-14-2, od 28. siječnja 2014. godine – **podaci**
23. **Grad Pakrac**, Jedinstveni upravni odjel, Odsjek za graditeljstvo i komunalne djelatnosti, Klasa : 2162-06/01-14-02 od 28. siječnja 2014.
24. **Hrvatske ceste d.o.o. za upravljanje, građenje i održavanje državnih cesta, Sektor za studije i projektiranje, Odjel za studije, zakonsku i tehničku**

regulativu, Vončinina 3, 10000 Zagreb, Klasa:350-02/13-02/6, Urbroj:345-311-516-2014-7/DB, od 18. veljače 2014. godine – **podaci**,

25. HŽ Infrastruktura, Mihanovićeve 12., 10000 Zagreb, Broj i znak: 218/14, 1.3.1. GI od 13. veljače 2014. – podaci,

26. Ministarstvo zaštite okoliša i prirode, Uprava za zaštitu prirode, Ulica Republike Austrije 14, 10000 Zagreb, Klasa:612-07/13-57/60, Urbroj:517-07-2-2-14-11 od 28. veljače 2014. godine – **podaci o ekološkoj mreži i kartografski prikazi**,

Treća Odluka o **Izmjeni i dopuni** Odluke o izradi ciljanih Izmjena i dopuna Prostornog plana Požeško-slavonske županije (Požeško-slavonski službeni glasnik, br. i 3/14) donijeta je 19. svibnja 2014. godine na 7. sjednici Županijske skupštine Požeško-slavonske županije.. Zbog velike zainteresiranosti za navodnjavanjem, povodom zahtjeva Kutjeva d.d., a pri izradi projektne dokumentacije „Sustava navodnjavanja Orljava – Londža“, razlog donošenja navedene Odluke je:

- promjena planirane namjene vodne površine (ribnjaka) u poljoprivredno zemljište koja se nalazi na području grada Pleternice te manjim dijelom na području općine Čaglin, na lijevoj obali rijeke Londže izvršena je prenamjena planirane namjene vodne površine (ribnjaka) u poljoprivredno zemljište koja se nalazi na području Grada Pleternice te manjim dijelom na području Općine Čaglin, na lijevoj obali rijeke Londže

U nastavku su navedeni zahtjevi dostavljeni sukladno članku 79. Zakona:

- 1. Hrvatske vode, Vodnogospodarska ispostava za mali sliv „Ilova-Pakra“**, Josipa Jelačića 20, 43500 Daruvar, Klasa:350-02/09-01/0000354, Urbroj:374-3106-1-14-24 od 06.06.2014. godine - **podaci**,
- 2. Ministarstvo poljoprivrede**, Ul. grada Vukovara 78, P.P. 1034, 10000 Zagreb, Klasa:350-02/14-01/482, Urbroj:525-07/0367-14-2 od 04. lipnja 2014. godine – **planske smjernice**,
- 3. JU Park prirode Papuk**, Sjedište JU Voćin, Trg Gospe Voćinske bb, Ispostava JU Velika, Stjepana Radića 46, 34330 Velika, Klasa:350-01/13-01/01, Urbroj:2189/82-02/13-07 od 20.01.2014.godine - podaci,
- 4. Hrvatske vode, Vodnogospodarska ispostava za mali sliv „Orljava - Londža“**, Industrijska 13D , 34000 Požega, Klasa:350-02/09-01/0000354, Urbroj:374-3103-01-14-25 od 16.lipnja 2014. godine - **očitovanje**,
- 5. Ministarstvo poljoprivrede, Uprava za veterinarstvo i sigurnost hrane**, Planinska 2A, 10000 Zagreb, Klasa:350-02/14-01/494, Urbroj:525-10/0486-14-2 od 13. lipnja 2014. godine – **podaci**,
- 6. Ministarstvo poljoprivrede, Uprava šumarstva, lovstva i drvne industrije**, Planinska 2A, 10000 Zagreb, Klasa:350-02/14-01/508, Urbroj:525-11/0902-14-2 od 17. lipnja 2014. godine – **planske smjernice**,
- 7. Hrvatske ceste d.o.o. za upravljanje, građenje i održavanje državnih cesta, Sektor za razvoj i strateško planiranje Odjel za razvoj i planiranje**, Vončinina 3, 10000 Zagreb, Klasa:350-02/2013-2/6, Urbroj:345-211-516-2014-11/DB, od 16. 06. 2014. godine – **podaci**.

Svi scan-ovi navedenih zahtjeva su priloženi uz ovaj Plan kao obavezni prilozi (vidi: Obvezni prilozi - Zahtjevi temeljem članka 79. ZPUG)

Osim dostavljenih zahtjeva sukladno članku 79. Zakona, tijekom izrade Plana dostavljeni su pojedinačni zahtjevi, i to od strane:

1. Tatjane Odvorčić, Alaginci 85, 34000 Požega – zahtjev za korekcijom obuhvata akumulacije/retencije Kaptolka kako bi se mogle provoditi potrebne aktivnosti unutar izdvojenog građevinskog područja turističke namjene, (zaprimljeno - 25.01.2012.g. - izrađivač),
2. Joze Gavrana, Braće Radića 66, 34000 Požega – zahtjev za izgradnju turističko-sportsko-rekreacijske zone u Grabarju od 05. rujna 2014. (zaprimljeno - 25.01.2012.g. - izrađivač),

Scan-ovi navedenih zahtjeva su priloženi uz ovaj Plan kao obavezni prilozi (vidi: Obvezni prilozi – Obrazloženje)

STRATEŠKA STUDIJA UTJECAJA NA OKOLIŠ

Temeljem Zakona o zaštiti okoliša (NN 80/13) za predmetne ciljane Izmjene i dopune PPP-SŽ, tijekom izrade nacrtu prijedloga Plana, proveden je postupak Ocjene o potrebi strateške procjene utjecaja Prostornog plana Požeško-slavonske županije na okoliš (SPUO).

Upravni odjel za gospodarstvo i graditeljstvo Požeško-slavonske županije, kao nadležno tijelo za provedbu postupka strateške procjene utjecaja Izmjena i dopuna Plana na okoliš (SPUO), započeo je postupak Ocjene u veljači 2013.g. donošenjem Odluke o provođenju postupka ocjene o potrebi strateške procjene utjecaja na okoliš ciljanih Izmjena i dopuna Prostornog plana Požeško-slavonske županije (PSSG 2/13). U sklopu ovog postupka zatraženo je i mišljenje Ministarstva zaštite okoliša i prirode, Uprave za zaštitu prirode (MZOIP, UZP) o potrebi provođenja Glavne ocjene prihvatljivosti ciljanih Izmjena i dopuna Plana za ekološku mrežu.

Po provedenom postupku Ocjene, u siječnju 2014.g. donesena je Odluka o provođenju postupka strateške procjene utjecaja Prostornog plana Požeško-slavonske županije na okoliš. Temeljem Rješenja MZOIP, UZP (Klasa: UP/I-612-07/13-60/65; Ur.broj: 517-07-2-2-14-5; od 27. siječnja 2014.g.), za predmetne ciljane Izmjene i dopune Plana potrebno je bilo provesti i Glavnu ocjenu prihvatljivosti za ekološku mrežu.

Izrađivač Strateške studije je tvrtka Dvokut ecro d.o.o. iz Zagreba koja posjeduje Rješenje MZOIP-a o suglasnosti za obavljanje stručnih poslova zaštite okoliša i izradu strateških studija.

Strateška studija o utjecaju na okoliš Prostornog plana Požeško-slavonske županije izrađuje se kao stručna podloga za provedbu postupka Strateške procjene utjecaja na okoliš (SPUO).

Strateškom studijom su preispitani zahvati planirani Prostornim planom Požeško-slavonske županije u odnosu na zaštitu okoliša i prirode te temeljem toga određeni, opisani i procijenjeni vjerojatno značajni utjecaji na okoliš koji mogu nastati provedbom plana, te su predložene mjere zaštite okoliša i program praćenja ovisno o prepoznatim utjecajima.

Generalni zaključak, je da se većina aktivnosti planira u područjima bez posebnih ograničenja (područjima prihvatljivim za realizaciju zahvata) i područjima uvjetne prihvatljivosti (područjima gdje postoje određena ograničenja ovisno o pojedinoj sastavnici okoliša). Ipak, postoje određeni

zahvati za koje se smatra da, bilo po ograničenjima koji proizlaze iz zakonskih okvira ili po prepoznatom mogućem kumulativnom utjecaju s drugim istim ili različitim tipovima zahvata, nisu prihvatljivi za realizaciju ili su prihvatljivi pod određenim uvjetima.

Pregledom svih aktivnosti koje se planiraju Planom, strateškom procjenom zaključeno je da se najveći kumulativni utjecaj može očekivati izgradnjom akumulacija/ retencija koje su uglavnom višenamjenske (vodozaštita, navodnjavanje, vodoopskrba), ali i drugim zahvatima na vodotocima (male hidroelektrane, ribnjaci). Lokacije akumulacija/ retencija određene su Vodoprivrednom osnovom sliva rijeke Orljave i kao takve predstavljaju rezervaciju prostora na temelju prethodno provedenih istraživanja. Strateškom procjenom zaključeno je da bi se ove lokacije, zbog prepoznatih problema uzrokovanih poplavama i sušama, trebale i dalje zadržati u Planu, ali isključivo kao rezervacija prostora. Smatra se da je potrebno preispitati opravdanost svih planiranih akumulacija/ retencija s aspekta zaštite ljudi, stvarne potrebe za navodnjavanjem (trend pokazuje zapuštanje poljoprivredne djelatnosti), ali i s aspekta zaštite cjelokupnog okoliša na osnovu čega je potrebno napraviti plan faznosti izgradnje navedenih zahvata prema potrebama i prioritetima. Pri tome u razmatranje treba uzeti i druge metode zaštite od poplava. Na temelju ovih rezultata može se planirati daljnju realizaciju zahvata.

Prostornim planom uvažena je ova preporuka te je odredbama za provođenje propisano preispitivanje opravdanosti zahvata te davanje prednosti izvođenja retencija u prvoj fazi dok se akumulacije izvode u sljedećoj fazi kada se to ocjeni potrebnim.

Osim toga, strateškom procjenom utvrđen je značajniji kumulativni utjecaj na području okolice Stare i Nove Ljeskove gdje se planiraju novi zahvati koji mogu kumulativno negativno utjecati na krajobrazne i vizualne značajke. Pri tome dominiraju eksploatacijska polja.

S obzirom na ekološku mrežu, prepoznat je moguć značajan negativan utjecaj realizacijom ribnjaka na području ekološke mreže HR2001292 Livade kod Čaglina koji bi zauzimao značajne površine travnjaka- ciljeva očuvanja ovog područja. Navedeni ribnjak izbrisan je iz Plana.

Također je utvrđeno da bi realizacija ribnjaka Kukunjevac 1, 2 i 3 na području ekološke mreže HR2001403 Bijela, dovela do promjene stanišnih uvjeta na velikom dijelu vodotoka Bijela. Kako bi se izbjegle promjene na prirodnim tokovima vodotoka i negativan utjecaj na bioraznolikost vodenih ekosustava, odnosno kako se ne bi ugrožavale ciljne vrste na području ekološke mreže ribnjaci, što se posebno odnosi na rijeku Bijelu i ribnjake Kukunjevac, se moraju planirati uz vodotoke, a ne na njima. Stoga su ovim Planom izmjenjene granice ribnjaka na način da se ne utječe na tok vodotoka Bijela (*Kartografski prikaz broj 1. „KORIŠTENJE I NAMJENA PROSTORA“*), a predložene smjernice/mjere regulirane izmjenama i dopunama Odredbi Plana pod rednim brojem 30. i 74.

Zbog prenamjene vrijednog poljoprivrednog zemljišta (P2) za potrebe realizacije gospodarske zone u Lipiku (tvornica stakla) strateškom procjenom ocijenjen je znatan utjecaj na poljoprivredu i poljoprivredno zemljište te je predloženo da se na području Grada Lipika ili na području županije osiguraju kompenzacijske mjere privođenja poljoprivrednoj namjeni zemljišta koje se trenutno ne koristi u poljoprivredne svrhe u istoj površini i kvaliteti koja je zauzeta ovom gospodarskom zonom. Navedeno je u skladu s mišljenjem Ministarstva poljoprivrede dobivenog u postupku određivanja sadržaja strateške studije. Mjera kompenzacije je uvažena i sastavni je dio odredbi za provođenje Plana.

Strateškom procjenom utvrđeni su i drugi mogući negativni utjecaji do kojih može doći provedbom Plana koji su uglavnom lokalnog karaktera te se mogu spriječiti ili ublažiti predloženim mjerama zaštite. Mjere zaštite većim dijelom su usvojene te su sastavni dio Plana, a dio mjera predstavlja smjernice koje je potrebno uzeti u obzir prilikom realizacije zahvata kako bi se našlo rješenje koje je najpovoljnije za okoliš.

Prijedlozi mjera/smjernica za ublažavanje utjecaja za pojedine tipove zahvata koji se planiraju PP P-SŽ su dane u poglavlju 8. „Mjere zaštite okoliša i program praćenja stanja okoliša“, 8.1. „Prijedlozi mjera/smjernica za ublažavanje utjecaja na okoliš“, Strateške studije o utjecaju na okoliš PPP-SŽ uz naznaku na koju se sastavnicu okoliša odnose te uz komentar na koji način su mjere uklopljene u Plan tj. da li predstavljaju smjernice za daljnje faze planiranja i projektiranja (uključujući i procjenu utjecaja na okoliš)¹².

Kao što je i navedeno, mjere/smjernice za ublažavanje utjecaja predložene Studijom su većim dijelom uvažene i unesene u Odredbe Plana, osim mjera pod rednim brojem 46. i 71.

Naime,

- prijedlogom mjera/smjernica pod rednim brojem 46. se predlaže da se, zbog ograničenja koja proizlaze iz Plana upravljanja Parkom prirode Papuk (svi vodotoci spadaju u 1b zonu stroge zaštite u kojoj su dopuštena znanstvena istraživanja i mogućnost ograničenog pristupa posjetitelja, ali uz poštivanje strogih pravila ponašanja koja osiguravaju ciljeve primarne zaštite ove zone), akumulacije koje se planiraju unutar PP Papuk brišu iz Plana. No, obzirom da su u pitanju zahvati vrlo važni za Županiju i njezino funkcioniranje (obrana od poplava i navodnjavanje) s jedne strane, dok s druge strane ograničenje uključuje i dvije akumulacije/retencije na koje ova županije nema nikakvog utjecaja jer se zahvati nalaze u susjednoj Virovitičko-podravskoj županiji, a u ovu Županiju ulaze samo svojim rubnim dijelovima. Zbog toga je ocijenjeno da je predmetne lokacije akumulacija/retencija zbog njihove važnosti i statusa u ovom trenutku uputnije zadržati u Prostornom planu županije kao osiguranje prostora, dok će stvarne mogućnosti, odnosno nužnosti biti analizirane i valorizirane kroz postupak donošenja i usvajanja Prostornog plana područja posebnih obilježja Parka prirode Papuk, odnosno na temelju stručne podloge Državnog zavoda za zaštitu prirode, kada će se, ukoliko bude potrebno, Planovi međusobno uskladiti. Potrebno je istaknuti da je odredbama za provođenje ovog Plana članak 37. (članak 198.) propisano preispitivanje opravdanosti svih planiranih akumulacija/retencija s aspekta zaštite ljudi, stvarne potrebe za navodnjavanjem (trend pokazuje zapuštanje poljoprivredne djelatnosti), ali i s aspekta zaštite cjelokupnog okoliša na osnovu čega je potrebno napraviti plan faznosti izgradnje navedenih zahvata prema potrebama i prioritetima te davanje prednosti izvođenja retencija u prvoj fazi dok se akumulacije izvode u sljedećoj fazi kada se to ocjeni potrebnim:

"(198.) Poplave od pritoka rijeka Orljave i Pakre na području Županije trebaju se riješiti kompleksnim zahvatima na slivovima, prije svega radovima na zaštiti od štetnog djelovanja erozijskih procesa i bujica, radovima na regulaciji vodotoka.

¹² Mjere zaštite okoliša predložene su na tri razine:

- mjere zaštite koje se mogu osigurati prostornim planom županije (bilo kroz korekcije plana ili odredbe za provođenje)
- smjernice za izradu planova nižeg reda (PPUO/G), te Prostornog plana područja posebnih obilježja Parka prirode Papuk (PPPO PP Papuk)
- smjernice koje je potrebno uzeti u obzir prilikom realizacije zahvata na projektnoj razini, bilo kroz lokacijske uvjete ili procjenu utjecaja na okoliš, kako bi se našlo rješenje koje je najpovoljnije za okoliš.

Zbog prepoznatih problema uzrokovanih poplavama i sušama lokacije za akumulacije/retencije određene Vodoprivrednom osnovom predstavljaju rezervaciju prostora na temelju prethodno provedenih istraživanja. Detaljan položaj, oblik i granice planiranih retencija/akumulacija utvrdit će se projektom dokumentacijom nakon čega će se moći utvrditi i njihov stvarni utjecaj na sastavnice okoliša i prirode.

Potrebno je izvršiti analizu te preispitati opravdanost zahvata s aspekta zaštite ljudi, realnih potreba za navodnjavanjem, ali i s aspekta zaštite cjelokupnog okoliša. Pri tome treba uzeti u obzir i druge metode zaštite od poplava. Posebno je potrebno obratiti pozornost na lokacije mikroakumulacija Rosinac, Hajderovac, Orahovica, Zlostop, Rogoljica, Stražemanka, Saračevac, Venje, Radovanka i Šumetlica.

Kao mjera zaštite prostora određuje se, sukladno analizi, i faznost izgradnje prema potrebama i prioritetima te u smislu mogućnosti davanja prednosti izvođenju retencija u prvoj fazi, dok se akumulacije izvode u nastavku, u slijedećoj fazi kada se to pokaže potrebnim. Navedeno se ne odnosi na konceptijske akumulacije (Londža, Vrbova, Kamenska i Kaptolka) koje su ključni objekti za obranu od poplava na nivou cijele Županije. Ostale lokacije predviđene za obranu od poplava i sa svrhom zaštite od poplava treba nastojati maksimalno koristiti u funkciji retencija gdje god je to moguće."

- prijedlogom mjera/smjernica pod rednim brojem 71. se predlaže da se, zbog ograničenja koja proizlaze iz Plana upravljanja Parkom prirode Papuk (svi vodotoci spadaju u 1b zonu stroge zaštite u kojoj su dopuštena znanstvena istraživanja i mogućnost ograničenog pristupa posjetitelja, ali uz poštivanje strogih pravila ponašanja koja osiguravaju ciljeve primarne zaštite ove zone), male hidroelektrane koje se planiraju unutar PP Papuk predlaže se brišu iz Plana.

I u ovom slučaju su u pitanju zahvati od interesa za Županiju te se zbog toga ocjenjuje da je predmetne lokacije malih hidroelektrana zbog njihove važnosti i statusa u Prostornom planu županije u ovom trenutku također uputnije zadržati kao osiguranje prostora, dok će stvarne mogućnosti, odnosno nužnosti biti analizirane i valorizirane kroz postupak donošenja i usvajanja Prostornog plana područja posebnih obilježja Parka prirode Papuk, odnosno na temelju stručne podloge Državnog zavoda za zaštitu prirode, kada će se, ukoliko bude potrebno, Planovi međusobno uskladiti. Potrebno je istaknuti da je u Odredbe za provođenje Plana članak 26. (170.) ugrađena mjera kojom se maksimalno štiti područje stroge zaštite Parka prirode od gradnje malih hidroelektrana:

„(170.) Uvjetna ograničenja za gradnju malih hidroelektrana nalažu obvezu osiguranja ekološki prihvatljivog minimalnog protoka nizvodno od zahvata pri čemu je, prilikom njegovog određivanja potrebno uzeti u obzir i ostale/sve zahvate malih hidroelektrana koje se planiraju na pojedinom vodotoku.

Sve zahvate i objekte malih hidroelektrana za koje se daljnjom dokumentacijom i analizom utvrdi postojanje značajnijih rizika od negativnih utjecaja na prirodne, okolišne i krajobrazne vrijednosti moguće je planirati samo na postojećim lokacijama te pregradama i vodnim stepenicama bez povećanja njihovih dosadašnjih gabarita.

To se osobito odnosi na 4 lokacije na rijeci Brzaji koje se nalaze unutar Parka prirode Papuk. Pri tome je osobito važno naglasiti da se gradnja malih hidroelektrana unutar zone stroge zaštite Parka prirode Papuk, određene Planom upravljanja Parka prirode Papuk, u pravilu, ne dozvoljava jer je upitna usklađenost takvih građevina s režimom stroge zaštite, kao i zaštitom samih odrednica koje istu definiraju. Iznimno, u slučaju postojanja velikog potencijala na navedenim

lokacijama postojećih pregrada i starih mlinica dozvoljena je obnova na način da se ne povećavaju dimenzije postojećih vodnih stepenica te ostali gabariti."

Potrebno je napomenuti, da se mjerama / smjernicama pod rednim brojem 77. odnosno 78. predlagalo izmještanje planiranog odlagališta građevinskog otpada Vidovci odnosno Filipovac s obzirom na je odlagalište planirano u III.A zoni sanitarne zaštite izvorišta odnosno u zoni sanitarne zaštite crpilišta. Obzirom da je nove Odluke o zonama sanitarne zaštite izvorišta, sukladno važećim posebnim propisima o utvrđivanju zona sanitarne zaštite izvorišta, obvezno donijeti do 31.prosinca 2014. godine te da prema sadašnjim saznanjima neka od izvorišta više nisu u uporabi za vodu za piće, kao i obzirom na činjenicu da neka izvorišta uopće nisu imala donesene Odluke te su za njih zone sanitarne zaštite označene sukladno uvjetima utvrđenim posebnim propisom za III. zonu sanitarne zaštite, očekuje se sveobuhvatno revidiranje zona i značajna promjena njihovih granica. Zbog toga se ocjenjuje da je predmetne lokacije, zbog njihove važnosti i statusa, u ovom trenutku uputnije zadržati u Prostornom planu županije kao osiguranje prostora, a do donošenja novih Odluka o zonama sanitarne zaštite izvorišta kada će valorizirati stvarna ograničenja te će se postupiti sukladno navedenim Odlukama.

Može se zaključiti, iako su strateškom studijom prepoznati mogući utjecaji provedbe određenih aktivnosti planiranih ovim Planom, predloženim mjerama zaštite okoliša utjecaji se mogu svesti na razinu prihvatljivu za okoliš.

Strateška studija utjecaja na okoliš i Izvješće o provedenoj strateškoj procjeni su priloženi uz ovaj Plan kao obvezni prilozi (vidi: Obvezni prilozi - Strateška studija utjecaja na okoliš i Izvješće o provedenoj strateškoj procjeni).

PRETHODNA RASPRAVA

Temeljem članka 13. Odluke o izradi ciljanih Izmjena i dopuna prostornog plana Požeško-slavonske županije, a sukladno članku 83. stavku 6. Zakona, prethodna rasprava se nije provodila.

Na temelju Odluke o izradi ciljanih Izmjena i dopuna prostornog Plana, Zakonskih odredbi i pristiglih zahtjeva (podataka, planskih smjernica i propisanih dokumenata), tijela i osoba određenih posebnim propisima izrađen je Nacrt prijedloga ciljanih Izmjena i dopuna Prostornog plana Požeško-slavonske županije.

JAVNA RASPRAVA

Prije nego što je utvrđen Prijedlog Plana za javnu raspravu, sukladno Zakonu o zaštiti okoliša („Narodne novine” br. 80/13 i 153/13) te Uredbi o strateškoj procjeni utjecaja plana i programa na okoliš („Narodne novine” br. 64/08) i Pravilniku o povjerenstvu za stratešku procjenu („Narodne novine“ br. 70/08), Savjetodavno stručno povjerenstvo za stratešku procjenu značajnog utjecaja na okoliš za Prostorni plan Požeško-slavonske županije, donijelo je na svojoj 2. sjednici održanoj dana 18. rujna 2014. godine u Požegi, mišljenje o cjelovitosti i stručnoj utemeljenosti Strateške studije utjecaja na okoliš Prostornog plana Požeško-slavonske županije (u daljnjem tekstu – Mišljenje).

Nakon danog Mišljenja, Župan Požeško-slavonske županije je, sukladno članku 84. Zakona, 15. listopada 2014. godine razmotrio Nacrt prijedloga ciljanih Izmjena i dopuna PPP-SŽ te Zaključkom (Klasa: 350-01/12-01/103, Urbroj: 2177/1-01-14-23), utvrdio Prijedlog ciljanih Izmjena i dopuna PPP-SŽ za javnu raspravu.

Istim Zaključkom, a sukladno odredbama od čl. 85. do čl. 90. Zakona, određen je način i postupak provođenja javne rasprave o Prijedlogu ciljanih Izmjena i dopuna PPP-SŽ, te način i sudjelovanje sudionika u javnoj raspravi, i to:

- trajanje javne rasprave - 30 dana, od 27. listopada 2014. godine do 26. studenog 2014. godine, svakog radnog dana od 9,00 – 15,00 sati, u prostorijama –
 - Požeško-slavonske županije, Županijska 7, u Požegi i
 - Grada Lipika, Trg Marije Terezije 27, u Lipiku
- tijekom javne rasprave mogu se dati primjedbe, prijedlozi, mišljenja i očitovanja na Prijedlog ciljanih Izmjena i dopuna Plana u pisanom obliku Nositelju izrade, upisivanjem u knjigu primjedbi ili davanjem primjedbi i prijedloga u zapisnik na javnom izlaganju.
- objava javne rasprave – 17. listopada 2014. godine u dnevnom tisku „Večernjem listu“, službenom glasilu „Požeško-slavonskom službenom glasniku, br. 05/14“, te na Web stranicama Požeško-slavonske županije, Grada Lipika, Ministarstva graditeljstva i prostornog uređenja i na oglasnim pločama Požeško-slavonske županije i Grada Lipika.
- javno izlaganje – 05. studenog 2014. godine u 10,00 sati u Županijskoj vijećnici Požeško-slavonske županije, Županijska 7, u Požegi;

Dakle, Obavijest o provođenju javne rasprave o Prijedlogu ciljanih Izmjena i dopuna Prostornog plana Požeško-slavonske županije objavljena je 8 dana prije početka javne rasprave u dnevnom tisku „Večernjem listu“ od 17. listopada 2014. godine, u službenom glasilu „Požeško-slavonskom službenom glasniku“, te na Web stranicama Požeško-slavonske županije, Grada Lipika, Ministarstva graditeljstva i prostornog uređenja i na oglasnim pločama Požeško-slavonske županije i Grada Lipika.

Prijedlog ciljanih Izmjena i dopuna Prostornog plana Požeško-slavonske županije (tekstualni i grafički dio te sažetak za javnost) dan je na Web stranicama Požeško-slavonske županije www.pszupanija.hr.

Javnost i zainteresirana javnost može obavljati javni uvid u Prijedlog ciljanih Izmjena i dopuna Prostornog plana, svakog radnog dana od 9,00 – 15,00 sati, u prostorijama nositelja izrade Požeško-slavonske županije, Upravnog odjela za gospodarstvo i graditeljstvo, Županijska 7, u Požegi te u Gradu Lipiku, Trg Marije Terezije 27, u Lipiku.

Osim objave iz čl. 86. Zakona, Nositelj izrade, sukladno čl. 87. Zakona, dostavio je i **posebnu** pisanu **obavijest** o javnoj raspravi tijelima i osobama određenim posebnim propisima koja su dala zahtjeve (podatke, planske smjernice i propisane dokumente) za izradu Izmjena i dopuna PPP-SŽ iz područja svog djelokruga, tijelima jedinica lokalne samouprave (gradovima i općinama) unutar Županije, kao i susjednim tijelima lokalne i područne (regionalne) samouprave koji graniče s našom Županijom, na čiji djelokrug mogu utjecati predložena rješenja, te drugim sudionicima koji sudjeluju u izradi Plana, i to:

- Ministarstvo graditeljstva i prostornog uređenja, Republike Austrije 20, 10000 Zagreb,
- Ministarstvo zaštite okoliša i prirode, Uprava za zaštitu prirode, Republike Austrije 14, 10000 Zagreb,

- Ministarstvo kulture, Uprava za zaštitu kulturne baštine, Konzervatorski odjel u Požegi, Trg Matka Peića 3, 34000 Požega,
- Ministarstvo obrane, Uprava za materijalne resurse, Služba za nekretnine, graditeljstvo i zaštitu okoliša, 10000 Zagreb, Sarajevska 7,
- Ministarstvo poljoprivrede, Uprava poljoprivredne i prehrambene industrije, Ulica grada Vukovara 78, p.p. 1034, 10000 Zagreb,
- Ministarstvo poljoprivrede, Uprava veterinarstva, Miramarska 24, 10000 Zagreb,
- Ministarstvo poljoprivrede, Uprava šumarstva, lovstva i drvne industrije, Trg kralja Petra Krešimira IV. br.1, 10000 Zagreb,
- Ministarstvo poljoprivrede, Uprava vodnog gospodarstva, Ulica grada Vukovara 220, 10000 Zagreb,
- Hrvatska agencija za poštu i elektroničke komunikacije, Jurišićeva 13, 10000 Zagreb,
- Državna uprava za zaštitu i spašavanje, Područni ured za zaštitu i spašavanje Požega, Kralja Krešimira 1, 34 000 Požega,
- Jedinice lokalne samouprave na području Požeško-slavonske županije, svima
 - Grad Požega
 - Grad Pleternica
 - Grad Pakrac
 - Grad Lipik
 - Grad Kutjevo
 - Općina Jakšić,
 - Općina Kaptol
 - Općina Brestovac
 - Općina Čaglin
 - Općina Velika

Drugi sudionici koji će sudjelovati u izradi Izmjena i dopuna Plana:

- MUP, Policijska postaja Požega, J. Runjanina, 34000 Požega,
- Hrvatske ceste d.o.o. Zagreb, Središnji ured, Odjel za razvitak i planiranje, za upravljanje i održavanje državnih cesta, Sektor za studije i projektiranje, Vončinina 3, 10000 Zagreb,
- Županijska uprava za ceste Požeško-slavonske županije, Matije Gupca 6, 34000 Požega,
- Hrvatske vode Zagreb, Služba korištenja i gospodarenja vodama, Avenija grada Vukovara 220, 10000 Zagreb,
- Hrvatske vode Zagreb, Služba zaštite voda od onečišćenja i zagađenja, Avenija grada Vukovara 220, 10000 Zagreb,
- Hrvatske vode Zagreb, Služba zaštite od štetnog djelovanja voda, Avenija grada Vukovara 220, 10000 Zagreb,
- Hrvatske vode Zagreb, VGO za vodno područje sliva Save, VGI Orjava-Londža, M. Gupca 6, 34000 Požega,
- Hrvatske vode Zagreb, VGO za vodno područje sliva Save, VGI Ilova - Pakra, J.Jelačića 20, 43500 Daruvar,
- Hrvatske vode Zagreb, VGO za vodno područje slivova Drave i Dunava, VGI "Karašica-Vučica" Donji Miholjac, Trg A. Starčevića 9, 31540 Donji Miholjac,
- Hrvatska elektroprivreda, Direkcija za upravljanje i prijenos, Prijenosno područje Osijek, Šetalište kardinala Franje Šepera 1 A, 31000 Osijek,
- HEP – PRIJENOS, Sektor za izgradnju i investicije, Odjel za pripremu izgradnje i izgradnju, Vukovarska 37, 10000 Zagreb,

- Hrvatska elektroprivreda, d.d. DP "Elektra" Požega, Primorska 24, 34000 Požega,
- Hrvatska elektroprivreda d.d. Zagreb, Distribucija d.o.o. DP Elektra Križ, Trg sv. Križa 7, 44314 Križ,
- Hrvatska elektroprivreda d.d. Zagreb, Distribucija d.o.o. DP Elektra Križ, Pogon Lipik, dr. Franje Tuđmana 6, 34551 Lipik,
- Hrvatska elektroprivreda d.d. Zagreb, Distribucija d.o.o. DP Elektra Križ, Pogonsko područje Daruvar, 43500 Daruvar,
- Hrvatska elektroprivreda d.d. DP "Elektroslavonija" Osijek, Pogon distribucije plina, Cara Hadrijana 7, 31000 Osijek,
- Hrvatska elektroprivreda d.d., Pogon distribucije plina Požega, 34000 Požega,
- INA – INDUSTRIJA NAFTE d.d. , Sektor za proizvodnju nafte i plina, Služba za proizvodnu koordinaciju, Šubičeva 29, Zagreb,
- PLINACRO d.o.o. ČLAN INA GRUPE, Savska cesta 88a, 10000 Zagreb,
- MONTCOGIM – Plinara d.o.o., Trg Ante Starčevića 2, 10431 Sveta Nedjelja,
- "Tekija", d.o.o. Vodovodna 1, 34000 Požega,
- "Komunalac" d.o.o. Pakrac, Gavrinica 18, 34550 Pakrac,
- HT – Hrvatske Telekom, Sektor za dokumentaciju i telekomunikacijsku infrastrukturu, Palmotićeve 82, 10 000 Zagreb,
- T- mobile Hrvatska, Sektor za planiranje i razvoj sustava, Ulica grada Vukovara 23, 10000 Zagreb,
- T- mobile, Kamenita vrata 8, 34000 Požega,
- T- Com HT Hrvatske telekomunikacije d.d. Regija 4 – Istok, Sjedište Regije Osijek. 31000 Osijek
- T- Com HT Hrvatske telekomunikacije d.d. Regija 4 – Istok, Sjedište Regije Osijek, Kamenita vrata 8, 34000 Požega,
- VIPnet d.o.o. Vrtni put 1, 10000 Zagreb,
- VIPnet, d.o.o. Hrvatske Republike 43/II, Odjel izgradnje 31000 Osijek,
- Tele 2 d.o.o. za telekomunikacijske usluge, Ulica grada Vukovara 269 d, 10000 Zagreb,
- UPKH - Udruga pokretnih komunikacija Hrvatske, Nova Ves 50, 10000 Zagreb,
- Optima d.d. Savska 5, 10000 Zagreb,
- Metronet telekomunikacije d.d. Zagreb, Ulica grada Vukovara 269 d, 10000 Zagreb,
- Odašiljači i veze d.o.o., Ulica grada Vukovara 269 d, 10000 Zagreb,
- HRT, ODAŠILJAČI I VEZE, Plansko tehnološki odjel, Prisavlje 3, Zagreb,
- Hrvatske šume, Uprava šuma Bjelovar, Trg A.G.Matoša 1, 43000 Bjelovar,
- Hrvatske šume, Uprava šuma podružnica Požega, 34000 Požega,
- Hrvatske šume, Uprava šuma podružnica Nova Gradiška, J.J.Strosmayera 11, 35400 Nova Gradiška,
- Hrvatske šume, Uprava šuma podružnica Našice, 34500 Našice,
- HP – Hrvatska pošta d.d. Zagreb, Poštansko središte Požega, Kamenita vrata 8, 34000 Požega,
- UDU u Požeško-slavonskoj županiji, Odsjek za gospodarstvo, Županijska 11, 34000 Požega,
- Hrvatske željeznice, HŽ – Razvoj i investicije, Služba za studije, razvoj i pripremu Mihanovićeve 12, 10000 Zagreb,
- CCAA - Agencija za civilno zrakoplovstvo, Ulica grada Vukovara 284, 10000 Zagreb,
- Požeško-slavonska županija, Upravni odjel za gospodarstvo i graditeljstvo, Požega,
- Hrvatska gospodarska komora, Vukovarska 6, 34000 Požega,

- Hrvatski zavod za poljoprivrednu savjetodavnu službu, Odsjek Požeško-slavonske županije, Kaptol,
- JU Park prirode "Papuk", Stjepana Radića 46, 34300 Velika,
- Regionalna razvojna agencija "Vallis Aurea", Županijska 7, 34000 Požega,
- Turistička zajednica Požeško-slavonske županije, Trg sv. Trojstva 1, 34000 Požega,
- JU za upravljanje zaštićenim područjem Požeško-slavonske županije,
- Jedinice lokalne samouprave susjednih županija koje graniče s Požeško-slavonskom županijom, svima,
 - Grad Kutina, Trg kralja Tomislava 12, 44320 Kutina,
 - Grad Garešnica, Vladimira Nazora 22, 43280 Garešnica,
 - Općina Dežanovac, Dežanovac 308, 43506 Dežanovac,
 - Općina Sirač, Stjepana Radića 120/1, 43541 Sirač,
 - Općina Voćin, Trg Gospe Voćinske 1, 33522 Voćin
 - Općina Čačinci, Trg Kardinala Franje Kuharića 2, 33514 Čačinci,
 - Grad Orhovica, Ulica Franje Gavrančića 6., 33515, Orhovica
 - Općina Feričanci, Trg Matije Gupca 3, 31512 Feričanci,
 - Donja Motičina, Matije Gupca bb, 31513 Donja Motičina,
 - Grad Našice, Trg dr. Franje Tuđmana 7, 31500 Našice,
 - Općina Levanjska Varo, Glavna 70, 31416 Levanjska Varoš,
 - Općina Podcrkavlje, Ulica 108. brigade ZNG 11., 35201, Podcrkavlje,
 - Općina Sibinj, 108 brigade ZNG 6, 35252 Sibinj,
 - Općina Brodski Stupnik, Stjepana Radića 117., 35253 Brodski Stupnik,
 - Općina Oriovac, Trg hrvatskog preporoda 1, 35250 Oriovac,
 - Općina Nova Kapela, Trg Kralja Tomislava b.b., 35410 Nova Kapela,
 - Općina S. Petrovo Selo, Trg kralja Tomislava bb., 35420, Staro Petrovo Selo
 - Općina Rešetari, Ulica Vladimira Nazora 30., 35403 Rešetari
 - Općina Cernik, Frankopanska ulica 3, 35404 Cernik,
 - Općina Okučani Trg dr. Franje Tuđmana 1, 35430 Okučani,
 - Grad Novska, Trg dr. Franje Tuđmana 2., 44330 Novska
- Sisačko-moslavačka županija, Župan, Stjepana i Antuna Radića 36, 44000 Sisak
- Brodsko-posavska županija, Župan, Petra Krešimira IV 1, 35000 Slavonski Brod
- Osječko-baranjska županija, Župan, Trg Ante Starčevića 2, 31000 Osijek
- Virovitičko-podravska županija, Župan, Trg Ljudevita Patačića 1, 33000 Virovitica
- Bjelovarsko-bilogorska županija, Župan, Ante Starčevića 8, 43000 Bjelovar,
- Zavod za prostorno uređenje Sisačko-moslavačke županije, Trg bana J. Jelačića 6, 44000 Sisak,
- Zavod za prostorno uređenje Brodsko-posavske županije, Petra Krešimira IV 1, 35000 Slavonski Brod
- Zavod za prostorno uređenje Osječko-baranjske županije, Kapucinska 40/I, 31000 Osijek,
- Zavod za prostorno uređenje Virovitičko-podravske županije, Matije Gupca 53, 33000 Virovitica,
- Zavod za prostorno uređenje Bjelovarsko-bilogorske županije, Ante Starčevića 8, 43000 Bjelovar

Nakon objave javne rasprave, Prijedlog Izmjene i dopune PPP-SŽ, stavljen je na **javni uvid** u trajanju od 30 dan, i to od 27. listopada 2014. do 26. studenog 2014. godine u zgradi Požeško-slavonske županije te u prostorima općina/gradova na području Županije, svakog radnog dana

od 09,00 do 15,00 sati. Prijedlog Izmjena i dopuna PPP-SŽ koji je utvrđen za javnu raspravu sadrži tekstualni (Odredbe za provođenje) i grafički dio Plana te Sažetak za javnost koji su dostupni svim sudionicima na mjestima javnog uvida i za vrijeme njegovog trajanja. Tijekom javne rasprave sudionici su mogli:

- dati prijedloge i primjedbe u zapisnik za vrijeme javnog izlaganja – fotokopija zapisnika s popisom prisutnih je u prilogu ovog Izvješća;
- upisati prijedloge i primjedbe u knjigu primjedbi koja se obvezno nalazi uz prijedlog prostornog plana o kojem se provodi javna rasprava - fotokopije dostavljenih primjedbi su u prilogu ovog Izvješća;
- uputiti Nositelju izrade pisane prijedloge i primjedbe u roku određenom u objavi o javnoj raspravi - fotokopije dostavljenih primjedbi su u prilogu ovog Izvješća;

Za vrijeme javnog uvida Nositelj izrade organizirao je 05. studenog 2014. godine s početkom u 10,00 sati **javno izlaganje** u Županijskoj vijećnici Požeško-slavonske županije, Županijska 7, u Požegi, radi obrazloženja rješenja, smjernica i mjera koje daju nositelj izrade, izrađivači i prema potrebi drugi stručnjaci koji sudjeluju u izradi Izmjena i dopuna PPP-SŽ.

Prezentaciju Prijedloga Izmjena i dopuna PPP-SŽ proveo je Izrađivač, te pozvao prisutne na raspravu u cilju kvalitetnog iskazivanja eventualnih mišljenja, smjernica ili preporuka.

Na samoj raspravi bilo je nekih očitovanja/prijedloga/primjedbi, a prisutni su se izjasnili i da će svoja očitovanja s primjedbama i prijedlozima (ukoliko će ih dodatno imati) dostaviti u pismenom obliku u predviđenom roku.

Pitanja, prijedlozi i mišljenja sudionika javne rasprave danih za vrijeme javnog izlaganja te odgovore na pitanja koje su dale stručne osobe evidentirane su **zapisnikom**, koji je, zajedno s **popisom prisutnih**, sastavni dio ovog Izvješća.

U nastavku ovog Izvješća dan je popis sudionika koji su tijekom javne rasprave dali očitovanja, prijedloge i primjedbe na Prijedlog ciljanih Izmjena i dopuna PPP-SŽ u ostavljenom roku i poslije istog sukladno članku 90. Zakona o prostornom uređenju i gradnji („Narodne novine“, br. 76/07, 38/09, 55/11, 90/11 i 50/12 – u daljnjem tekstu: Zakon) - preslike/scan očitovanja su u prilogu ovog Izvješća:

I. Očitovanja na Prijedlog ciljanih Izmjena i dopuna PPP-SŽ

- scan-ovi ovih očitovanja su u prilogu ovog Izvješća:

A. U ostavljenom roku svoja očitovanja/mišljenja s primjedbama i prijedlozima u pismenom obliku dostavili su:

1. Županijska uprava za ceste Požeško-slavonske županije, Matije Gupca 6, 34000 Požega (dopis: Klasa: 340-09/99/14-/726, Urbroj: 2177/0-1-01/SA-14-730 od 06. studenog 2014. godine),
2. Hrvatske ceste d.o.o. za upravljanje, građenje i održavanje državnih cesta, Sektor za razvoj i strateško planiranje, Odjel za razvoj i planiranje, Vončinina 3, 10000 Zagreb (dopis: Klasa: 350-02/2013-2/6, Urbroj: 345-211-516-2014-15/DB od 05. studenog 2014. godine),

3. Zavod za prostorno uređenje Brodsko-posavske županije, Petra Krešimira IV 1, 35000 Slavonski Brod (dopis: Klasa: 350-02/14-01/1 , Urbroj: 2178/01-26-0/2-14-5 od 06. studenog 2014. godine i Klasa: 350-02/14-01/1, Urbroj: 2178/01-26-0/2-14-6 od 06. studenog 2014.godine)
4. CRODUX ENERGETIKA d.o.o., Kaptol 19, 10000 Zagreb (dopis: Znak: CE-36/11/2014. od 14. studenog 2014.)
5. INA – INDUSTRIJA NAFTE d.d., SD ISTRAŽIVANJE I PROIZVODNJA NAFTE I PLINA, Sektor podrške istraživanju i proizvodnji, Avenija Većeslava Holjevca 10, 10020 Zagreb (dopis: Znak: - Re: 50684776/29-10-14/3125-406/BK od 12. studenog 2014. godine)
6. Državna uprava za zaštitu i spašavanje, Područni ured za zaštitu i spašavanje Požega, Kralja Krešimira 1, 34 000 Požega (dopis: Klasa:350-02/14-01/01, Urbroj: 543-11-01-14-39 od 17. studenog 2014. godine)
7. Ministarstvo kulture, Uprava za zaštitu kulturne baštine, Konzervatorski odjel u Požegi, Trg Matka Peića 3, 34000 Požega, (dopis: Klasa: 612-08/14-10/0528, Urbroj: 532-04-02-07/3-14-5 od 21. studenog 2014.)
8. Ministarstvo zaštite okoliša i prirode, Uprava za zaštitu prirode, Ulica Republike Austrije 14, 10000 Zagreb (dopis: 612-07/13-57/60, Urbroj: 517-07-2-2-14-14 od 11. studenog 2014.)

B. Poslije roka svoja očitovanja s primjedbama i prijedlozima u pismenom obliku dostavili su

9. Hrvatska elektroprivreda d.d. Zagreb, Distribucija d.o.o. DP Elektra Križ, Pogon Lipik, dr. Franje Tuđmana 6, 34551 Lipik,
10. Hrvatske vode, Vodnogospodarski odjel za srednju i donju Savu, Zagreb, Ulica grada Vukovara 220 (dopis: Klasa 350-02/09-01/354 , Urbroj: 374-21-3-14-27 od 26. studenog 2014.)
11. Ministarstvo poljoprivrede, Ul. grada Vukovara 78, 10000 Zagreb (dopis: Klasa: 350-02/14-01/862, Urbroj: 525-07/0367-14-2 od 19. studenog 2014. godine - mišljenje)
12. Grad Lipik, Gradonačelnik, Tre Marije Terezije, Lipik (dopis: Klasa: 350-01/14-01/4, Urbroj: 2162/02-03-04/1-14-2 od 26. studenog 2014. godine)

U **knjige primjedbi** u Gradu Lipiku i Požeško-slavonskoj županiji, nije upisana niti jedna primjedba, očitovanje ili prijedlog.

Dogovoreno je da se predložene primjedbe obrade, bez obzira što su dostavljene poslije ostavljenog roka, te da se potrebne izmjene slijedom istih unesu u Nacrt konačnog prijedloga ciljanih Izmjena i dopuna PPP-SŽ.

Zbog različitog načina izražavanja stavova prema dijelovima Plana i temama Plana, od načelnih do konkretnih primjedbi od mišljenja i sugestija do upita i obavijesti, dani su sljedeći oblici očitovanja:

- Primjedba se prihvaća
- Primjedba se ne prihvaća s obrazloženjem
- Primjedba se djelomično prihvaća s obrazloženjem
- Daje se tumačenje ovisno o pitanju ili konstataciji (ne odnosi se na Plan, Plan sadrži na odgovarajući način i sl.).

PREGLED OČITOVANJA, PRIJEDLOGA I PRIMJEDBI S JAVNE RASPRAVE						
	Broj dokumenata (sudionika)	Broj primjedbi	Prihvaćeno	Nije prihvaćeno	Djelomično prihvaćeno	Daje se tumačenje
Dostavljeno u predviđenom roku	8	15	8	2	1	4
Dostavljeno poslije predviđenog roka	4	4	1	-	1	2
UKUPNO:	12	19	3	1	2	6

Istodobno sa stavljanjem Prijedloga ciljanih Izmjena i dopuna PPP-SŽ i Strateške studiju o utjecaju na okoliš PPP-SŽ na javnu raspravu, nadležno tijelo iste dostavlja i na mišljenje tijelima i osobama sukladno članku 15. stavku 2. Uredbe o strateškoj procjeni utjecaja plana i programa na okoliš (Narodne novine, broj 64/08). U nastavku je naveden popis tijela i osoba koja su dostavila svoja mišljenja na Stratešku studiju o utjecaju na okoliš PPP-SŽ i Prijedlog ciljanih Izmjena i dopuna PPP-SŽ sukladno navedenoj Uredbi:

II. Mišljenja na Stratešku studiju o utjecaju na okoliš PPP-SŽ i Prijedlog ovog Plana - scan-ovi ovih mišljenja su u prilogu ovog Izvješća:

A. **U ostavljenom roku** svoja očitovanja/mišljenja s primjedbama i prijedlozima u pismenom obliku dostavili su:

1. Hrvatske ceste d.o.o. za upravljanje, građenje i održavanje državnih cesta, Sektor za razvoj i strateško planiranje, Odjel za razvoj i planiranje, Vončinina 3, 10000 Zagreb (dopis: Klasa: 350-02/2013, Urbroj: 345-211/516-2014-14/DB od 05. studenog 2014. godine),
2. Zavod za prostorno uređenje Brodsko-posavske županije, Petra Krešimira IV 1, 35000 Slavonski Brod (dopis: Klasa: 350-02/14-01/1, Urbroj: 2178/01-26-0/2-14-6 od 06. studenog 2014. godine)
3. Ministarstvo turizma, Prisavlje 14, 10 000 Zagreb (dopis: Klasa: 351-01/14-03/13, Urbroj: 529-04-14-4 od 28 listopada 2014.
4. Ministarstvo gospodarstva, Ulica grada Vukovara 78, 10 000 Zagreb (dopis: Klasa 350-01/14-01/03, Urbroj: 526-02-02-01/6-14-7 od 07 studenog 2014. godine)
5. Ministarstvo kulture, Uprava za zaštitu kulturne baštine, Konzervatorski odjel u Požegi, Trg Matka Peića 3, 34000 Požega, (dopis: Klasa: 612-08/14-10/0528, Urbroj: 532-04-02-07/3-14-5 od 21. studenog 2014.)
6. Ministarstvo zaštite okoliša i prirode, Uprava za zaštitu prirode, Ulica Republike Austrije 14, 10000 Zagreb (dopis: 612-07/14-58/15, Urbroj: 517-07-2-2-14-13 od 11. studenog 2014.)
7. Ministarstvo pomorstva, prometa i infrastrukture, Prisavlje 14, 10 000 Zagreb (dopis: Klasa 350-05/14-01/19, Urbroj: 530-08-1-14-6 od 13. studenog 2014.)
8. Poljoprivreda Lipik d.d., Ulica Ergela 1, 34551 Lipik (dopis: Ur.broj: 1998/14 od 19. studenog 2014.)

B. **Poslije roka** svoja očitovanja s primjedbama i prijedlozima u pismenom obliku dostavili su:

9. Ministarstvo obrane, Uprava za materijalne resurse, Sektor za nekretnine, graditeljstvo i zaštitu okoliša, Služba za graditeljstvo i zaštitu okoliša, 10000 Zagreb, Sarajevska 7 (dopis: Klasa 350-02/13-01/36, Urbroj: 512M3-020201-14-17 od 20. studenog 2014.)
10. Državni zavod za zaštitu prirode, Trg Mažuranića 5, 10000 Zagreb (dopis: Klasa: 003-01/14-03/21, Urbroj: 366-07-4-14-23 od 20. studenog 2014.)
11. Ministarstvo zdravlja, Ksaver 200a, 10 000 Zagreb (dopis: Klasa: 351-03/14-01/117, Urbroj 534-09-1-1-1/2-14-2 od 25. studenog 2014.)
12. Ministarstvo poljoprivrede, Ul. grada Vukovara 78, 10000 Zagreb (dopis: Klasa: 350-02/14-01/862, Urbroj: 525-07/0367-14-2 od 19. studenog 2014. godine - mišljenje)
13. Ministarstvo zaštite okoliša i prirode, Radnička cesta 80, 10000 Zagreb (dopis: Klasa: 080-09/14-01/25, Urbroj: 517-06-2-1-2-14-11 od 09. prosinca 2014. godine – mišljenje)

Sukladno članku 94. Zakona, a nakon provedene javne rasprave nositelj izrade izradit će Nacrt konačnog prijedloga ciljanih Izmjena i dopuna prostornog plana Požeško-slavonske županije u skladu s prihvaćenim očitovanjima, mišljenjima, primjedbama i prijedlozima u Izvješću o javnoj raspravi i dostavit će ga tijelima i osobama određenim posebnim propisima radi davanja mišljenja o poštivanju zahtjeva iz članka 79. odnosno očitovanja iz članka 90. Zakona, te da su rješenja u skladu sa zahtjevima posebnih propisa i drugih dokumenata iz njihovog djelokruga. Mišljenje i način njegovog pribavljanja, u smislu Zakona, smatraju se mišljenja, suglasnosti, odobrenja i drugi akti, koje je nositelj izrade obavezan pribaviti prema posebnim zakonima i propisima¹³.

Sukladno članku 95. stavku 2. Zakona, Nacrt konačnog prijedloga ciljanih Izmjena i dopuna Plana, Izvješće o javnoj raspravi i mišljenja¹ nadležnih tijela iz članka 94. Zakona, nositelj

¹³ **1. suglasnost Ministarstva graditeljstva i prostornog uređenja**, Republike Austrije 20, 10 000 Zagreb, temeljem članka 97. Zakona o prostornom uređenju i gradnji („NN“, br. 76/07, 38/09, 55/11, 90/11 i 50/12),
2. mišljenje Ministarstva zaštite okoliša i prirode, Uprava za zaštitu okoliša i održivi razvoj, Sektor za procjenu okoliša i industrijskog onečišćenja, Republike Austrije 14, 10 000 Zagreb, temeljem članka 71. Zakona o zaštiti okoliša („NN“, br. 80/13),
3. prethodnu suglasnost Ministarstvo zaštite okoliša i prirode, Uprave za zaštitu prirode, Savska cesta 41/20, 10000 Zagreb, na temelju Zakona o zaštiti prirode („NN“, br. 80/13),
4. prethodnu suglasnost Ministarstva kulture, Uprave za zaštitu kulturne baštine, Konzervatorskog odjela u Požegi, Trg Matka Peića 3, 34 000 Požega, na temelju članka 56. st.3. Zakona o zaštiti i očuvanju kulturnih dobara („NN“, br. 69/99, 151/03, 157/03 - ispravak, 87/09, 88/10, 61/11, 25/12, 136/12, 157/13 i 152/14),
5. mišljenje Ministarstva poljoprivrede i to:
a) Uprave poljoprivrede i prehrane industrije, Ulica grada Vukovara 78, p.p. 1034, 10000 Zagreb, temeljem 17. Zakona o poljoprivrednom zemljištu, („NN“, br. 39/13),
b) Uprave veterinarstva, Miramarska 24, 10000 Zagreb, temeljem članka 30. Zakona o stočarstvu („NN“, br. 70/97, 36/98, 151/03, 132/06 i 14/14),
c) prethodno mišljenje Uprave šumarstva, lovstva i drvne industrije, Trg kralja Petra Krešimira IV br.1, 10000 Zagreb, na temelju članka 37. stavka 4. Zakona o šumama („NN“, br. 140/05, 82/06, 129/08, 80/10, 124/10, 25/12, 68/12, 148/13 i 94/14),
d) prethodno mišljenje Uprave vodnog gospodarstva, Ulica grada Vukovara 220 Zagreb, temeljem članka 36. stavka 7 Zakona o vodama („NN“, br. 153/09, 130/11, 56/13 i 14/14)
6. mišljenje Ministarstva obrane, Uprave za materijalne resurse, Službe za nekretnine, graditeljstvo i zaštitu okoliša, Sarajevska 7, 10 000 Zagreb, na temelju članka 92. Zakona o obrani („NN“, br. 73/13) i Pravilnika o zaštitnim i sigurnosnim zonama vojnih objekata („NN“, br. 175/03),
7. suglasnost Državne uprave za zaštitu i spašavanje, Područnog ureda za zaštitu i spašavanje Požega, Kralja Krešimira 1, 34 000 Požega, temeljem članka 35. Zakona o zaštiti i spašavanju („NN“, br. 174/04, 79/07, 38/09, 127/10),
8. mišljenje Hrvatske agencije za poštu i elektroničke komunikacije, Jurišićeva 13, 10 000 Zagreb, temeljem članka 25. stavka 3. Zakona o elektroničkim komunikacijama („NN“, br. 73/08, 90/11 133/12 i 80/13),

izrade Plana, dostavit će predstavničkim tijelima jedinica lokalne samouprave na području Županije radi davanja mišljenja o Nacrtu konačnog prijedloga ciljanih Izmjena i dopuna Plana.

Na temelju Nacrta konačnog prijedloga ciljanih Izmjena i dopuna Plana i obrađenih mišljenja nadležnih tijela i osoba o poštivanju zahtjeva iz članka 79. odnosno očitovanja iz članka 90., a sukladno članku 94. Zakona, te na temelju obrađenih mišljenja predstavničkih tijela jedinica lokalne samouprave na području Požeško-slavonske županije o Nacrtu konačnog prijedloga Izmjene i dopune prostornog plana Požeško-slavonske županije izradit će se Konačni prijedlog ciljanih Izmjena i dopune prostornog plana Požeško-slavonske županije.

Sukladno članku 95. stavku 1. Zakona, Nacrt Konačnog prijedloga ciljanih Izmjena i dopuna Prostornog plana Požeško-slavonske županije, Izvješće o javnoj raspravi, mišljenja iz članka 94. i članka 95. stavka 2. Zakona, Župan Požeško-slavonske županije razmatra i utvrđuje Konačni prijedlog ciljanih Izmjena i dopuna prostornog plana Požeško-slavonske županije.

Prije upućivanja Konačnog prijedloga ciljanih Izmjena i dopuna Prostornog plana Požeško-slavonske županije predstavničkom tijelu na donošenje, nositelj izrade dostavit će sukladno članku 96. Zakona, sudionicima javne rasprave pisanu obavijest o tome s obrazloženjem o razlozima neprihvatanja, odnosno djelomičnog prihvatanja njihovih prijedloga i primjedbi.

Sukladno članku 97. Zakona, prije donošenja ciljanih Izmjena i dopuna PPP-SŽ, nositelj izrade je dužan pribaviti suglasnost nadležnog Ministarstva.

Ciljane Izmjene i dopune Prostornog plana Požeško-slavonske županije, sukladno članku 100. Zakona, donijeti će Županijska skupština Požeško-slavonske županije.

I. ODGOVORI, STAVOVI I OBRAZLOŽENJA IZRAĐIVAČA na primjedbe, prijedloge i očitovanja na Prijedlog ciljanih Izmjena i dopuna PPP-SŽ

Odgovori, stavovi i obrazloženja izrađivača na primjedbe, prijedloge i očitovanja sudionika javne rasprave dostavljena i/ili upisana u knjigu primjedbi u ostavljenom roku i poslije roka (*preslici primjedbi, prijedloga i očitovanja su u privitku ovog Izvješća*), daju se u nastavku Izvješća:

A/ Primjedbe, prijedlozi i očitovanja dostavljeni u ostavljenom roku:

1. **Županijska uprava za ceste Požeško-slavonske županije**, Matije Gupca 6, 34000 Požega (dopis: Klasa: 340-09/99/14-/726, Urbroj: 2177/0-1-01/SA-14-730 od 06. studenog 2014. godine),

Primjedba se ne prihvaća.

Obrazloženje:

Predmetnim očitovanjem je, od strane Županijske uprave za ceste Požeško-slavonske županije, zatražena izmjena naziva lokalnih i županijskih cesta u grafičkim i tekstualnim dijelovima ciljanih Izmjena i dopuna PPP-SŽ, a sukladno Odluci o cestama na području velikih gradova koje prestaju biti razvrstane u javne ceste (NN 44/12).

Navedena primjedba, obzirom da nije kao predmet izrade ovih ciljanih Izmjena i dopuna Prostornog plana Požeško-slavonske županije utvrđena Odlukom o izradi ciljanih Izmjena i dopuna Prostornog plana Požeško-slavonske županije („Požeško - slavonski službeni glasnik“, br. 6/12, 1/13, 7/13 i 3/14), se ne prihvaća.

2. **Hrvatske ceste d.o.o.** za upravljanje, građenje i održavanje državnih cesta, Sektor za razvoj i strateško planiranje, Odjel za razvoj i planiranje, Vončinina 3, 10000 Zagreb (dopis: Klasa: 350-02/2013-2/6, Urbroj: 345-211-516-2014-15/DB od 05. studenog 2014. godine)

Daje se tumačenje:

Obzirom, da su Prijedlogom ciljanih Izmjena i dopuna Prostornog plana Prostornog plana Požeško-slavonske županije, već ugrađeni svi dani prijedlozi od strane Hrvatskih cesta d.o.o. za upravljanje, građenje i održavanje državnih cesta, Sektor za razvoj i strateško planiranje, Odjel za razvoj i planiranje, Vončinina 3, 10000 Zagreb, nema dodatnih izmjena/dopuna u elaborat Plana.

3. **Zavod za prostorno uređenje Brodsko-posavske županije**, Petra Krešimira IV 1, 35000 Slavonski Brod (dopis: Klasa: 350-02/14-01/1 , Urbroj: 2178/01-26-0/2-14-5 od 06. studenog 2014. godine i Klasa: 350-02/14-01/1, Urbroj: 2178/01-26-0/2-14-6 od 06. studenog 2014.godine)

Primjedba se prihvaća.

Napomena:

Predmetnim očitovanjem, od strane Zavoda za prostorno uređenje Brodsko-posavske županije, navedeno je da bi u Prostornom planu Požeško-slavonske županije trebalo definirati zaštitni koridor trase 2x400kV dalekovoda te uskladiti s kontaktnom točkom na spoju s Brodsko-posavskom županijom.

Primjedba se prihvaća sukladno čl. 85. Zakona o prostornom uređenju i gradnji ("NN", br. 76/07, 38/09, 55/11, 90/11 i 50/12) kojim je rečeno da se u iznimnim slučajevima, „postupak javne rasprave ne provodi u slučaju usklađivanja prostornog plana s ovim Zakonom, dokumentom prostornog uređenja šireg područja, drugim propisom donesenim na temelju ovoga Zakona ili posebnim propisom, kao ni u slučaju otklanjanja nezakonitosti i/ili nepravilnosti naređenog rješenjem urbanističkog inspektora.

Obzirom da je predmetni dalekovod 2x400 kV Slavonski Brod - Kutjevo planiran Izmjenama i dopunama Programa prostornog uređenja Republike Hrvatske (Narodne novine, broj 84/13) s kojim predmetni Plan kao planom šireg područja mora biti usklađen, ova primjedba se prihvaćena te će se sukladno tome dopuniti tekstualni – Odredbe za provođenje i grafički dio Plana.

4. **CRODUX ENERGETIKA** d.o.o., Kaptol 19, 10000 Zagreb (dopis: Znak: CE-36/11/2014. od 14. studenog 2014.)

Primjedba se prihvaća.

Napomena:

Predmetnim očitovanjem, od strane CRODUX ENERGETIKE, navedeno je da bi u Prostornom planu Požeško-slavonske županije trebalo definirati zaštitni koridor trase 2x400kV dalekovoda te uskladiti s kontaktnom točkom na spoju s Brodsko-posavskom županijom.

Primjedba se prihvaća sukladno čl. 85. st. 3. Zakona o prostornom uređenju i gradnji ("NN", br. 76/07, 38/09, 55/11, 90/11 i 50/12) kojim je rečeno da se u iznimnim slučajevima, „postupak javne rasprave ne provodi u slučaju usklađivanja prostornog plana s ovim Zakonom, dokumentom prostornog uređenja šireg područja, drugim propisom donesenim na temelju ovoga Zakona ili posebnim propisom, kao ni u slučaju otklanjanja nezakonitosti i/ili nepravilnosti naređenog rješenjem urbanističkog inspektora“.

Obzirom da je predmetni dalekovod 2x400 kV Slavonski Brod - Kutjevo planiran Izmjenama i dopunama Programa prostornog uređenja Republike Hrvatske (Narodne novine, broj 84/13) s kojim predmetni Plan kao planom šireg područja mora biti usklađen, ova primjedba se prihvaćena te će se sukladno tome dopuniti tekstualni – Odredbe za provođenje i grafički dio Plana.

5. **INA – INDUSTRIJA NAFTE d.d.** , SD ISTRAŽIVANJE I PROIZVODNJA NAFTE I PLINA, Sektor podrške istraživanju i proizvodnji, Avenija Većeslava Holjevca 10, 10020 Zagreb (dopis: Znak: - Re: 50684776/29-10-14/3125-406/BK od 12. studenog 2014. godine)

Daje se tumačenje:

S obzirom da je od strane poduzeća **INA – INDUSTRIJA NAFTE d.d.** , SD ISTRAŽIVANJE I PROIZVODNJA NAFTE I PLINA, Sektor podrške istraživanju i proizvodnji, dana samo konstatacija da je suglasno s Prijedlogom ciljanih Izmjena i dopuna Prostornog plana Požeško-slavonske županije, nema dodatnih izmjena/dopuna u elaborat Plana.

6. **DRŽAVNA UPRAVA ZA ZAŠTITU I SPAŠAVANJE**, Područni ured za zaštitu i spašavanje Požega, Kralja Krešimira 1, 34 000 Požega (dopis: Klasa:350-02/14-01/01, Urbroj: 543-11-01-14-39 od 17. studenog 2014. godine)

Daje se tumačenje:

S obzirom da je dana samo konstatacija da osim već dostavljenih posebnih uvjeta zaštite od prirodnih i drugih nesreća od strane Državne uprava za zaštitu i spašavanje, Područnog ureda za zaštitu i spašavanje Požega, Kralja Krešimira 1. (dopis: Klasa: 350-02/14-01/01, Urbroj: 543-11-01-14-02 od 22. siječnja 2014.), nema dodatnih izmjena /dopuna u elaborat Plana.

7. **MINISTARSTVO KULTURE**, Uprava za zaštitu kulturne baštine, Konzervatorski odjel u Požegi, Trg Matka Peića 3, 34000 Požega (dopis: Klasa: 612-08/14-10/0528, Urbroj: 532-04-02-07/3-14-5 od 21. studenog 2014.)

Daje se tumačenje:

S obzirom da je od strane Ministarstva kulture, Uprave za zaštitu kulturne baštine, Konzervatorskog odjela u Požegi, Trg Matka Peića 3, 34000 Požega dano samo stručno mišljenje da nemaju primjedbe na Prijedlog ciljanih Izmjena i dopuna Prostornog plana Požeško-slavonske županije, nema dodatnih izmjena/dopuna u elaborat Plana.

8. **MINISTARSTVO ZAŠTITE OKOLIŠA I PRIRODE**, Uprava za zaštitu prirode, Ulica Republike Austrije 14, 10000 Zagreb (dopis: 612-07/13-57/60, Urbroj: 517-07-2-2-14-14 od 11. studenog 2014.)

- 8.1. U članku 7. (članku 30.) smatramo da stavak 2. nije u potpunosti u skladu sa mjerom predloženom u postupku strateške procjene te treba brisati mogućnost da se do sada planirane retencije mogu realizirati kao retencije ili akumulacije (u novom stavku 3. treba brisati riječi „i obratno“).

Primjedba se prihvaća.

- 8.2. Vežano uz članak 14. (članak 86.) tablica 2a za planirano eksploatacijsko polje „Duboka“ daju se smjernice za planiranje i izradu projektne dokumentacije za predmetno eksploatacijsko polje. Jedna od mjera predloženih u postupku strateške procjene odnosila se na predmetno planirano eksploatacijsko polje i istražni prostor „Duboka“ koje se zbog velikog utjecaja predlaže brisati iz plana (navedeno je da je mjera usvojena)

Primjedba se ne prihvaća.

Obrazloženje:

Kako bi se spriječio značajan negativan utjecaj, strateškom procjenom predloženo je brisanje istražnog prostora „Duboka“ iz Plana koji zauzima relativno veliku površinu (cca 99 ha) što je i učinjeno. No, kako bi se u najvećoj mogućoj mjeri ublažio utjecaj eksploatacijskog polja u Plan je unesena odredba da se EP planira u fazama na najmanje moguće istaknutom području, na način da se ne degradiraju vrijedne vizure (Odredba članak 14. (članak 86.).

Potrebno je napomenuti da se navedenoj lokaciji EP vodi kao postojeće.

EKSPLOATACIJSKA POLJA POŽEŠKO-SLAVONSKE ŽUPANIJE						
R.b.	JLS	Naziv eksploatacijskog polja	Vrsta mineralnih sirovina	Površina (cca u ha)	Oznaka	Napomena
6.	Čaglin	Duboka	tehničko - građevni kamen	8,5	E3	Zbog osobito izraženih kumulativnih ucjena na prostor te njegove lokacije unutar vrijednog krajobraza potrebno je planirati u fazama, na vizualno najmanje moguće istaknutom području uz sadnju zelenih barijera, na način da ne degradira vrijedne vizure na što je posebno potrebno obratiti pozornost u daljnjoj razradi, dokumentima prostornog uređenja užeg područja te projektnoj dokumentaciji. Na projektnoj razini potrebno je riješiti zaštitu od erozije i zaštitu vodotoka te definirati uvjete kojima će se očuvati karakteristike zaštitnih šuma na način da se ne umanjuju zaštitne vrijednosti šuma, prvenstveno u smislu prevencije erozije, štetnog djelovanja voda i štetnog utjecaja na vode.

Izvor: Prijedlog ciljanih Izmjena i dopuna PPP-SŽ – Odredbe za provođenje članak 14. (članak 86.)

- 8.3. Vežano uz članak 19. (članak 124.) nije na adekvatan način ugrađena mjera ublažavanja utjecaja na ekološku mrežu, a koja se odnosi na razmatranje alternativnih lokacija za gospodarske zone Brestovac, Velika/Trenkovo i Pleternica.

Primjedba se prihvaća.

Napomena:

U odredbu članak 20. (članak 124.g.) mjera je ugrađena na adekvatniji način i glasi:

"...

Za gospodarske zone koje se planiraju uz vodotoke i tako, ovisno o stvarnoj namjeni i korištenju unutar samih zona te načinu ispuštanja otpadnih voda, mogu imati eventualno negativan utjecaj na ekološku mrežu, što se može očitovati kroz onečišćenje vodotoka, a time i kroz utjecaj na ciljne vrste - običnu lisanku i

potočnog raka, obavezno je kroz mjere ublažavanja utjecaja osigurati zaštitu ovog područja ekološke mreže. To se prije svega odnosi na zone Brestovac i Trenkovo.

Pri tome je glavni cilj i obaveza očuvanje prirodnog vodotoka i njegova korita, ukoliko to korito nije već zatečeno regulirano, a kako se građevinskim radovima i drugim zahvatima na uređenju gospodarskih zona ne bi dodatno utjecalo na zatečeno stanje vodotoka. Obzirom da se građevine koje se grade unutar gospodarskih zona moraju graditi na način da se zaštite od poplava, u ovim je zonama obranu od poplava, kao i sve druge zahvate, potrebno riješiti na način koji neće utjecati na stanje vodotoka te koji neće narušiti režim zaštite ekološke mreže i pripadajuće ciljne vrste."

- 8.4. U članku 25. (članak 170.) nije ugrađena mjera predložena kroz postupak strateške procjene utjecaja na okoliš kojom je predloženo brisanje planiranih malih elektrana na rijeci Brzaji u Parku prirode Papuk. Smatramo da nije prihvatljivo planirati zahvate hidroelektrana u parku prirode posebice u zoni stroge zaštite

Primjedba se djelomično prihvaća.

Obrazloženje:

Obzirom da su u pitanju zahvati od interesa za Županiju ocjenjuje se da je predmetne lokacije malih hidroelektrana zbog njihove važnosti i statusa u Prostornom planu županije u ovom trenutku uputnije zadržati kao osiguranje prostora, dok će stvarne mogućnosti, odnosno nužnosti biti analizirane i valorizirane kroz postupak donošenja i usvajanja Prostornog plana područja posebnih obilježja Parka prirode Papuk, odnosno na temelju stručne podloge Državnog zavoda za zaštitu prirode, kada će se, ukoliko bude potrebno, Planovi međusobno uskladiti.

Međutim, u odredbu članak 26. (članak 170.) ugrađena je mjera kojom se gradnja malih hidroelektrana unutar zone stroge zaštite Parka prirode Papuk, u pravilu, ne dozvoljava osim u iznimnim slučajevima:

„(170.) Uvjetna ograničenja za gradnju malih hidroelektrana nalažu obvezu osiguranja ekološki prihvatljivog minimalnog protoka nizvodno od zahvata pri čemu je, prilikom njegovog određivanja potrebno uzeti u obzir i ostale/sve zahvate malih hidroelektrana koje se planiraju na pojedinom vodotoku.

Sve zahvate i objekte malih hidroelektrana za koje se daljnjom dokumentacijom i analizom utvrdi postojanje značajnijih rizika od negativnih utjecaja na prirodne, okolišne i krajobrazne vrijednosti moguće je planirati samo na postojećim lokacijama te pregradama i vodnim stepenicama bez povećanja njihovih dosadašnjih gabarita.

To se osobito odnosi na 4 lokacije na rijeci Brzaji koje se nalaze unutar Parka prirode Papuk. Pri tome je osobito važno naglasiti da se gradnja malih hidroelektrana unutar zone stroge zaštite Parka prirode Papuk, određene Planom upravljanja Parka prirode Papuk, u pravilu, ne dozvoljava jer je upitna usklađenost takvih građevina s režimom stroge zaštite, kao i zaštitom samih odrednica koje istu definiraju. Iznimno, u slučaju postojanja velikog potencijala na navedenim lokacijama postojećih pregrada i starih mlinica dozvoljena je obnova na način da se ne povećavaju dimenzije postojećih vodnih stepenica te ostali gabariti."

- 8.5. Članak 49. (članak 258.c) i članak 50. treba uskladiti sa odredbama novih propisa iz područja zaštite prirode.

Primjedba se prihvaća.

- 8.6. U članku 52. smatramo da ne treba navoditi moguće utjecaje solarnih elektrana na sastavnice okoliša već je dovoljno navesti smjernice za mjere zaštite (258.i, 258.j)

Primjedba se prihvaća.

- 8.7. Članak 67. (članak 345.) i članak 68 (članak 346.) treba uskladiti sa odredbama novih propisa iz područja zaštite prirode.

Primjedba se prihvaća.

- 8.8. Sa navedenim primjedbama potrebno je uskladiti i obavezno priloge Prostornog plana Požeško-slavonske županije te kartografske prikaze.

Primjedba se prihvaća.

B/ Primjedbe, prijedlozi i očitovanja dostavljeni poslije roka:

1. **HRVATSKA ELEKTROPRIVREDA** d.d. Zagreb, Distribucija d.o.o. DP Elektra Križ, Pogon Lipik, dr. Franje Tuđmana 6, 34551 Lipik - zaprimljeno 01. prosinca 2014.

Primjedba se djelomično prihvaća.

Obrazloženje:

Predmetnim očitovanjem na ciljane Izmjene i dopune PPP-SŽ, od strane Hrvatske elektroprivrede, dostavljeni su zahtjevi vezani za uvjete izgradnje energetskih i elektroenergetskih građevina.

Zahtjevi koji se odnosi na izgradnju energetskih građevina na obnovljive izvore, zatim na uvjete građenja u zaštitnim koridorima elektroenergetskih vodova te na lokacije i koridore novih/planiranih elektro-energetskih objekata, su već, na neki način, ugrađeni u Odredbe PPP-SŽ.

Ostali zahtjevi nisu predmet ovog Plana odnosno Odluke o izradi ovih ciljanih Izmjena i dopuna Prostornog plana Požeško-slavonske županije.

2. **HRVATSKE VODE**, Vodnogospodarski odjel za srednju i donju Savu, Zagreb, Ulica grada Vukovara 220 (dopis: Klasa 350-02/09-01/354 , Urbroj: 374-21-3-14-27 od 26. studenog 2014.) - zaprimljeno 01. prosinca 2014.

Daje se tumačenje:

S obzirom da je od strane Hrvatskih voda, Vodnogospodarskog odjela za srednju i donju Savu, Zagreb, dano samo mišljenje da sa stajališta zaštite voda nemaju primjedbi na Prijedlog ciljanih Izmjena i dopuna Prostornog plana Požeško-slavonske županije, nema dodatnih izmjena/dopuna u elaborat Plana.

3. **MINISTARSTVO POLJOPRIVREDE**, Ul. grada Vukovara 78, P.P.1034 (dopis: Klasa: 350-02/14-01/862, Urbroj: 525-07/0367-14-2 od 19. studenog 2014.)

Daje se tumačenje

Ministarstvo poljoprivrede, predmetnim mišljenjem, iskazuje neslaganje s odabirom najprihvatljivije varijante rješenja lokacije za izgradnju nove gospodarske zone (tvornica stakla) u gradu Lipiku obzirom s aspekta zaštite poljoprivrednog zemljišta i poljoprivredne djelatnosti, te usklađenje „Glavnog elaborata“ SPUO s „Dodatkom elaborata“.

Kroz izradu Strateške studije o utjecaju na okoliš Prostornog plana Požeško-slavonske županije razmatrana su varijantna rješenja za izgradnju nove gospodarske zone u Lipiku kako bi se pronašlo najpovoljnije rješenje za izgradnju u smislu minimalne potrebe za prenamjenu zemljišta (P2), dostupnosti postojeće infrastrukture, mogućnosti otkupa zemljišta i dr. Pri odabiru najprihvatljivije lokacije analizirani su usporedbeni kriteriji kroz sve predložene varijante i kroz sve sastavnice okoliša.

Sukladno Zakonu o zaštiti okoliša, provedba postupka Strateške procjene utjecaja Plana na okoliš (nakon provedene Ocjena o potrebi procjene iste), je obvezna za prostorne planove županija.

Strateškom studijom, koja se izrađuje kao stručna podloga za provedbu postupka Strateške procjene utjecaja na okoliš (SPUO) su preispitani zahvati planirani predmetnim Planom u odnosu na zaštitu okoliša i prirode te temeljem toga određeni, opisani i procijenjeni vjerojatno značajni utjecaji na okoliš koji mogu nastati provedbom plana, te su predložene mjere zaštite okoliša i program praćenja ovisno o prepoznatim utjecajima.

Slijedom navedenog detaljna valorizacija novih rješenja je predmet SPUO te nema dodatnih izmjena/dopuna u elaborat Plana.

4. **GRAD LIPIK**, Gradonačelnik, Trg Marije Terezije, Lipik (dopis: Klasa: 350-01/14-01/4, Urbroj: 2162/02-03-04/1-14-2 od 26. studenog 2014. godine)

Primjedba se prihvaća.

II. OČITOVANJA Izrađivača ciljanih Izmjena i dopuna PPP-SŽ na mišljenja dana na Stratešku studiju o utjecaju na okoliš PPP-SŽ (odgovori na primjedbe ovlaštenika – izrađivača Strateške studije - su priloženi uz ovaj Plan /vidi Obvezni prilozi – Strateška studija utjecaja na okoliš i izvješće o provedenoj strateškoj procjeni za prostorni plan županije/)

A/ Mišljenja s primjedbama dostavljena u ostavljenom roku:

- 1. Hrvatske ceste** d.o.o. za upravljanje, građenje i održavanje državnih cesta, Sektor za razvoj i strateško planiranje, Odjel za razvoj i planiranje, Vončinina 3, 10000 Zagreb (dopis: Klasa: 350-02/2013, Urbroj: 345-211/516-2014-14/DB od 05. studenog 2014. godine)

Odgovor:

Obzirom, da su Prijedlogom ciljanih Izmjena i dopuna Prostornog plana Prostornog plana Požeško-slavonske županije, već ugrađeni svi dani prijedlozi od strane Hrvatskih cesta d.o.o. za upravljanje, građenje i održavanje državnih cesta, Sektor za razvoj i strateško planiranje, Odjel za razvoj i planiranje, Vončinina 3, 10000 Zagreb, nema dodatnih izmjena/dopuna u elaborat Plana.

- 2. Zavod za prostorno uređenje Brodsko-posavske županije**, Petra Krešimira IV 1, 35000 Slavonski Brod (dopis: Klasa: 350-02/14-01/1, Urbroj: 2178/01-26-0/2-14-6 od 06. studenog 2014.godine)

Odgovor: vidi točku I. A. 3.

- 3. Ministarstvo turizma**, Prisavlje 14, 10 000 Zagreb (dopis: Klasa: 351-01/14-03/13, Urbroj: 529-04-14-4 od 28 listopada 2014.)

Odgovor:

Predmetnim mišljenjem, od strane Ministarstva turizma, je predloženo da se ponovno razmotre varijantna rješenja lokacija za izgradnju nove gospodarske zone (tvornica stakla) u gradu Lipiku obzirom da se planirana lokacija nalazi u blizini zaštićenih objekta kulturne i prirodne baštine kao i izvora termalne vode te *„svaka ideja i inicijativa za planiranjem i izgradnju industrijskih objekata, u blizini ovih objekata, zahtjeva poseban oprez, stručan pristup i poštivanje svih propisa, a posebno onih kojih je svrha zaštita vrijedne kulturne i prirodne baštine.“*

S iskazanim stavom, da se Grad Lipik počeo razvijati kao turistički centar - *„Lipik je poznata turistička destinacija s najdužom tradicijom razvoja zdravstvenog turizma u Hrvatskoj koja datira od 18. stoljeća, s iznimno vrijednim izvorima termalne vode“* - „načelno“ se možemo složiti. Međutim, danas 6000 građana grada Lipika nažalost ne žive od turizma i traže sve moguće izlaze da opstanu na području na kojem već stoljećima žive. U tu svrhu koriste sve svoje prirodne, kulturne, obrtničke i ine datosti da ih što bolje iskoriste. Jedna od tih datosti je tradicija obrade stakla te bogatstvo mineralnim sirovinama koja se nalazi u neposrednoj okolini.

Na inicijativu tvrtke MARSONIA GLAS d.o.o. iz Slavonskog Broda, odnosno njenog predstavnika kao prokuratora, koja je iskazala poslovni interes za izgradnju tvornice lijevanog i float stakla na području Grada Lipika i time potaknula njegov gospodarski razvoj kao i mogućnost zapošljavanja, razmatrana su varijantna rješenja, kako kroz izradu ovog Plana tako i kroz izradu Strateške studije o utjecaju na okoliš Prostornog plana Požeško-slavonske županije. Varijante su razmatrane kako bi se pronašlo najpovoljnije rješenje za izgradnju ove gospodarske zone u smislu minimalne potrebe za prenamjenu zemljišta (P2), dostupnosti postojeće infrastrukture, mogućnosti otkupa zemljišta i dr.

Slijedom navedenog, najprihvatljivija varijanta, proizašla iz analize, je lokacija na poljoprivrednom zemljištu P2 u vlasništvu Republike Hrvatske, smještene između planiranog prometnog pravca brze ceste /Europski koridor E661 (dio trase) / Granica BiH – Stara Gradiška – Okučani – Lipik – Pakrac – Daruvar – Virovitica - R.Mađarska /pakračko – okučanski cestovni smjer/ , željezničke pruge II 206 Banova Jaruga – Pčelić i prometnog pravca lokalne ceste L 41009 Lipik (D5) - L33179, površine cca. 56,00 ha.

Izvršena su upoznavanja i usuglašavanja procedura sa svim nadležnim ministarstvima, kako bi se upoznale sve mjerodavne institucije s namjerama gradskih i županijskih vlasti za formiranje nove gospodarske / industrijske zone.

Strateškom studijom su preispitani zahvati planirani Prostornim planom Požeško-slavonske županije u odnosu na zaštitu okoliša i prirode te temeljem toga određeni, opisani i procijenjeni vjerojatno značajni utjecaji na okoliš koji mogu nastati provedbom plana, te su predložene mjere zaštite okoliša i program praćenja ovisno o prepoznatim utjecajima.

Slijedom navedenog, određene mjere/smjernice za ublažavanje utjecaja planirane gospodarske zone float stakla u Lipiku na pojedine sastavnice okoliša, dane kroz Stratešku studiju utjecaja na okoliš Prostornog plan Požeško-slavonske županije, uklopljene su u Odredbe predmetnog Plana i predstavljaju smjernice za daljnje faze planiranja i projektiranja (uključujući i procjenu utjecaja na okoliš).

U nastavku su navedene pojedine mjere/smjernice, koje se odnose na predmetnu gospodarsku zonu, dane kroz Stratešku studiju utjecaja na okoliš PPP-SŽ i iste ugrađene u Odredbi za provođenje Plana:

R. br.	Prijedlog mjera/ smjernica za ublažavanje utjecaja	Sastavnica okoliša	Komentar
Gospodarska namjena			
15.	Obzirom da će realizacijom gospodarske zone u Lipiku (tvornica stakla) doći do značajne prenamjene vrijednog poljoprivrednog zemljišta (P2) prostornim planom potrebno je osigurati kompenzacijske mjere privođenja poljoprivrednoj namjeni zemljišta koje se trenutno ne koristi u poljoprivredne svrhe u istoj površini koja je zauzeta ovom gospodarskom zonom. Predlaže se zamjensko zemljište osigurati na području Grada Lipika. Međutim, ukoliko postoje ograničavajući faktori za to, zamjensku površinu osigurati na području Požeško- slavonske županije. Također, obavezno izvršiti komasaciju (okrupnjavanje) poljoprivrednih čestica kojima će se nadomjestiti gubitak poljoprivrednog tla predviđenog za izgradnju gospodarske zone.	Tlo i poljoprivreda	Uvaženo. Odredba pod rednim brojem 124g.

Izvor: Strateška studija o utjecaju na okoliš Prostornog plana P-SŽ

Dio Odredbe pod rednim brojem 124g. koji se odnosi na predmetnu gospodarsku zonu:
„.....Realizacijom gospodarske zone Lipik IV doći će do značajne prenamjene dijela vrijednog poljoprivrednog zemljišta (P2) zbog čega je potrebno osigurati kompenzacijske mjere privođenja poljoprivrednoj namjeni zemljišta koje se trenutno ne koristi u poljoprivredne svrhe u istoj površini koja je zauzeta ovom gospodarskom zonom. Potrebno je i izvršiti komasaciju (okrupnjavanje) poljoprivrednih čestica kojima će se nadomjestiti gubitak poljoprivrednog zemljišta predviđenog za izgradnju gospodarske zone pri čemu je rješavanje navedenih problema kompleksno i dugoročno pitanje koje ne treba utjecati na pribavljanje dokumentacije (potrebnih studija, akata temeljem kojih se može pristupiti gradnji – građevinskih dozvola i sl.), kao niti na samu realizaciju zahvata u zoni.....“

R. br.	Prijedlog mjera/ smjernica za ublažavanje utjecaja	Sastavnica okoliša	Komentar
Gospodarska namjena			
19.	Prostornim planom potrebno je osigurati da se zelenim barijerama i mikrolociranjem elemenata industrijske namjene unutar gospodarskih zona u okolici grada Lipika (r. br. 11, 12, 32 i 38) spriječe nepovoljne vizure koje utječu na narušavanje kulturnog konteksta zaštićene povijesne gradske cjeline Lipik i ostalih elemenata kulturne baštine.	Kulturna baština	Uvaženo. Odredba pod rednim brojem 260g.

Izvor: Strateška studija o utjecaju na okoliš Prostornog plana P-SŽ

Dio Odredbe pod rednim brojem 260g. koji se odnosi na predmetnu gospodarsku zonu:
„...Zelenim je barijerama i mikrolociranjem elemenata industrijske namjene u slučaju gospodarskih zona Lipik I, II, III i IV potrebno spriječiti nepovoljne vizure koje utječu na narušavanje kulturnog konteksta zaštićene povijesne gradske cjelina Lipik i ostalih elemenata kulturne baštine.....“

Potrebno je naglasiti, da se na području Grada Lipika, od strane gradske uprave posvećuje dosta vremena jačanju javne turističke infrastrukture i uspješno provode turistički projekti u kontinentalnom turizmu s ciljem osnaživanja turističkih potencijala na lokalnoj razini.

Pokrenuta je inicijativa za plansko uređenje turističko-rekreacijske zone „Raminac“ oko postojećeg jezera Raminac s planom izgradnje svih turističkih sadržaja koji bi obuhvaćali autokamp, bungalove, hipodrom s ostalim konjičkim sportskim sadržajima, zone zaštitnih zelenila i rekreacije, te i povećanje prostora postojeće ergele. Ukupna površina planiranog prostora prostor za turističko-rekreacijski sadržaj čini cca 182 ha. Također izrađena su rješenja za uređenje zapostavljene turističke infrastrukture unutar i oko lječilišnog parka u Lipiku koja je i bila okosnica razvoja turizma na području Grada Lipika , a i šire. Istovremeno, sve je više planova i oko turističko-rekreacijsko-gospodarske zona Ergela.

- 4. MINISTARSTVO GOSPODARSTVA**, Ulica grada Vukovara 78, 10 000 Zagreb (dopis: Klasa 350-01/14-01/03, Urbroj: 526-02-02-01/6-14-7 od 07 studenog 2014. godine)

Odgovor:

S obzirom da je od strane Ministarstva gospodarstva dana samo konstatacija da Ministarstvo nema primjedbi na Prijedlog ciljanih Izmjena i dopuna Prostornog plana Požeško-slavonske županije, nema dodatnih izmjena/dopuna u elaborat Plana.

- 5. MINISTARSTVO KULTURE**, Uprava za zaštitu kulturne baštine, Konzervatorski odjel u Požegi, Trg Matka Peića 3, 34000 Požega (dopis: Klasa: 612-08/14-10/0528, Urbroj: 532-04-02-07/3-14-5 od 21. studenog 2014.)

Odgovor: – vidi točku I.A.7.

- 6. MINISTARSTVO ZAŠTITE OKOLIŠA I PRIRODE**, Uprava za zaštitu prirode, Ulica Republike Austrije 14, 10000 Zagreb (dopis: 612-07/14-58/15, Urbroj: 517-07-2-2-14-13 od 11. studenog 2014.)

Odgovor:

Predmetnim očitovanjem je, sukladno članku 15. stavku 2. Uredbe o strateškoj procjeni utjecaja plana i programa na okoliš (Narodne novine, broj 64/08), je od strane Ministarstva zaštite okoliša i prirode, dano mišljenje na Stratešku studiju utjecaja na okoliš Prostornog plana Požeško-slavonske županije, te nije predmet ovog Plana i slijedom toga nema ni dodatnih izmjena/dopuna u sam elaborat istog.

- 7. MINISTARSTVO POMORSTVA, PROMETA I INFRASTRUKTURE**, Prisavlje 14, 10 000 Zagreb (dopis: Klasa 350-05/14-01/19, Urbroj: 530-08-1-14-6 od 13. studenog 2014.)

Odgovor:

S obzirom da je dana samo konstatacija da osim već dostavljenih mišljenja od strane Ministarstva pomorstva, prometa i infrastrukture, Prisavlje 14, 10000 Zagreb, nema dodatnih primjedbi, nema dodatnih izmjena/dopuna u elaborat Plana.

- 8. POLJOPRIVREDA LIPIK D.D.**, Ulica Ergela 1, 34551 Lipik (dopis: Ur.broj: 1998/14 od 19. studenog 2014.)

Odgovor:

POLJOPRIVREDA LIPIK D.D., predmetnim očitovanjem predlaže ponovno preispitati varijantna rješenja za smještaj nove gospodarske zone za proizvodnju float stakla u gradu Lipiku.

Tvrtka MARSONIA GLAS d.o.o. iz Slavonskog Broda i njen predstavnik kao prokurator je iskazala poslovni interes za izgradnju tvornice lijevanog i float stakla na području grada Lipika i time potaknula proceduru za formiranje nove gospodarske zone, čime bi se potakao znatniji gospodarski razvoj grada, a time i mogućnost zapošljavanja.

Prema iskazanim tehnološkim zahtjevima karakterističnih za vrstu proizvodnog procesa float stakla, utvrdilo se da na gradskom području, a ni njegovoj bližoj okolici ne postoji niti jedna gospodarska zona koja bi se mogla iskoristiti za izgradnju takvog kompleksa. Gradske vlasti su „morale“ odlučiti za proces formiranja nove gospodarske zone. Uvjeti su tehnološke naravi: dužina linije proizvodnog procesa, potreban broj površina pod

objektima za skladišta, pristupni prometni pravci (cestovni i željeznički), pristup ostalim infrastrukturnim objektima kao što su: električna energija, voda, kanalizacija, plin. Na kraju i pitanje zemljišta na kojem bi se takva građevina mogla smjestiti (od pitanja vlasništva zemljišta do pitanja ukupnog broja katastarskih čestica).

Obzirom da grad Lipik ne posjeduje veće komplekse zemljišta u gradskom vlasništvu, razmišljalo se tada o državnom vlasništvu pri tome ne zanemarujući činjenicu da nemaju baš velikog izbora. Predložene su moguće lokacije (njih 6), izvršena je pojedinačna analiza, i predložene su optimalne lokacije na kojima bi se takav sadržaj mogao dogoditi.

Sukladno važećoj zakonskoj regulativi pristupilo se donošenju Odluke o izradi ciljanih Izmjena i dopuna Prostornog plana Požeško-slavonske županije kao i III. Izmjena i dopuna Prostornog plana Grada Lipika. Županijski odnosno gradski vijećnici su većinom glasova odlučili podržati takvu inicijativu i time započeti izmjenu prostornih planova.

Izvršena su upoznavanja i usuglašavanja procedura sa svim nadležnim ministarstvima, kako bi se upoznale sve mjerodavne institucije s namjerama gradskih i županijskih vlasti za formiranje nove gospodarske / industrijske zone.

Temeljem Zakona o zaštiti okoliša (NN 80/13) za predmetne ciljane Izmjene i dopune PPP-SŽ, tijekom izrade nacрта prijedloga Plana, proveden je postupak Ocjene o potrebi strateške procjene utjecaja Prostornog plana Požeško-slavonske županije na okoliš, a nastavno i postupak provedbe strateške procjene utjecaja na okoliš (SPUO).

Strateškom studijom su preispitani zahvati planirani Prostornim planom Požeško-slavonske županije u odnosu na zaštitu okoliša i prirode te temeljem toga određeni, opisani i procijenjeni vjerojatno značajni utjecaji na okoliš koji mogu nastati provedbom plana, te su predložene mjere zaštite okoliša i program praćenja ovisno o prepoznatim utjecajima.

Kroz analizu SPUO, uz ostalo, razmatrana su sva navedena varijantna rješenja kako bi se pronašlo najpovoljnije rješenje za izgradnju predmetne gospodarske zone u smislu minimalne potrebe za prenamjenu zemljišta (P2), dostupnosti postojeće infrastrukture, mogućnosti otkupa zemljišta i dr.

Slijedom navedenog, najprihvatljivija varijanta, proizašla iz analize, je lokacija na poljoprivrednom zemljištu P2 u vlasništvu Republike Hrvatske, na dijelu k.č.br. 935/1, 936, 937 i 938 k.o. Lipik, smještene između planiranog prometnog pravca brze ceste /Europski koridor E661 (dio trase) / Granica BiH – Stara Gradiška – Okučani – Lipik – Pakrac – Daruvar – Virovitica - R. Mađarska /pakračko – okučanski cestovni smjer/, željezničke pruge II 206 Banova Jaruga – Pčelić i prometnog pravca lokalne ceste L 41009 Lipik (D5) - L33179.

U nastavku su navedene prednosti izabrane lokacije u odnosu na ostale varijante :

- povoljan smještaj zone obzirom na smjerove vjetrova (južno od postojećih naselja Lipik, Dobrovac, Subocka),
- Državno vlasništvo zemljišta i mali broj katastarskih čestica (tri),

- Na predmetnim česticama svakako dolazi do redefiniranja katastarskih čestica poradi činjenice da preko istih se planira izgradnja brze ceste tzv. E-661,
- dobra prometna povezanost (cestovnog i željezničkog) te mogućnost preusmjerenja cestovnog teretnog prometa izvan centra naselja grada Lipika, kao i dobra organizacija ranžirnog kolodvora za industrijski kolosijek koji je uvjet za funkcioniranje gospodarske zone u odnosu na postojeću lokaciju postaje željezničke stanice u gradu Lipiku.
- neposredna blizina prolaza (na samoj parceli) magistralnog plinovoda DN200/50 bara Kutina-Daruvar,
- neposredna blizina prolaza glavnog cjevovoda kanalizacijskog kolektora grada Lipika i Pakraca cca 50 m
- neposredna blizina trafostanice TS 110/35 koja je udaljena cca 800 m i dalekovoda DV Lipik- Gradiška 110 KV kao i planirani 2x100 kV te DV Međurić-Lipik-Pakrac DV35kV i planirani DV 2x110 kV
- fizička odvojenost (tampon zona) gospodarske zone u odnosu na postojeću Ergelu, postojeći rekreacijski kompleks ZRC-a Lipik) cca 250-300 m,

Bitno je istaknuti, da je nakon izvršene analize gospodarske zone i utvrđivanja najpovoljnije lokacije, definiran planirani obuhvat buduće gospodarske zone sa ukupnom površinom od cca 56 ha koja je bitno smanjena u odnosu na prvobitno planiranu (79 ha) odnosno cca 30% manje.

Potrebno je također napomenuti, da su određene mjere/smjernice za ublažavanje utjecaja planirane gospodarske zone float stakla u Lipiku na pojedine sastavnice okoliša, dane kroz Stratešku studiju utjecaja na okoliš Prostornog plan Požeško-slavonske županije, uklopljene su u Odredbe predmetnog Plana i predstavljaju smjernice za daljnje faze planiranja i projektiranja (uključujući i procjenu utjecaja na okoliš).

U nastavku su navedene pojedine mjere/smjernice, koje se odnose na predmetnu gospodarsku zonu, dane kroz Stratešku studiju utjecaja na okoliš PPP-SŽ i iste ugrađene u Odredbi za provođenje Plana:

R. br.	Prijedlog mjera/ smjernica za ublažavanje utjecaja	Sastavnica okoliša	Komentar
Gospodarska namjena			
15.	Obzirom da će realizacijom gospodarske zone u Lipiku (tvornica stakla) doći do značajne prenamjene vrijednog poljoprivrednog zemljišta (P2) prostornim planom potrebno je osigurati kompenzacijske mjere privođenja poljoprivrednoj namjeni zemljišta koje se trenutno ne koristi u poljoprivredne svrhe u istoj površini koja je zauzeta ovom gospodarskom zonom. Predlaže se zamjensko zemljište osigurati na području Grada Lipika. Međutim, ukoliko postoje ograničavajući faktori za to, zamjensku površinu osigurati na području Požeško- slavonske županije. Također, obavezno izvršiti komasaciju (okrupnjavanje) poljoprivrednih čestica kojima će se nadomjestiti gubitak poljoprivrednog tla predviđenog za izgradnju gospodarske zone.	Tlo i poljoprivreda	Uvaženo. Odredba pod rednim brojem 124g.

Izvor: Strateška studija o utjecaju na okoliš Prostornog plana P-SŽ

Dio Odredba pod rednim brojem 124g. koji se odnosi na predmetnu gospodarsku zonu:
„.....Realizacijom gospodarske zone Lipik IV doći će do značajne prenamjene dijela vrijednog poljoprivrednog zemljišta (P2) zbog čega je potrebno osigurati kompenzacijske mjere privođenja poljoprivrednoj namjeni zemljišta koje se trenutno ne koristi u poljoprivredne svrhe u istoj površini koja je zauzeta ovom gospodarskom zonom. Potrebno je i izvršiti komasaciju (okrupnjavanje) poljoprivrednih čestica kojima će se nadomjestiti gubitak poljoprivrednog zemljišta predviđenog za izgradnju gospodarske zone pri čemu je rješavanje navedenih problema kompleksno i dugoročno pitanje koje ne treba utjecati na pribavljanje dokumentacije (potrebnih studija, akata temeljem kojih se može pristupiti gradnji – građevinskih dozvola i sl.), kao niti na samu realizaciju zahvata u zoni.....“

R. br.	Prijedlog mjera/ smjernica za ublažavanje utjecaja	Sastavnica okoliša	Komentar
Gospodarska namjena			
19.	Prostornim planom potrebno je osigurati da se zelenim barijerama i mikrolociranjem elemenata industrijske namjene unutar gospodarskih zona u okolici grada Lipika (r. br. 11, 12, 32 i 38) spriječe nepovoljne vizure koje utječu na narušavanje kulturnog konteksta zaštićene povijesne gradske cjeline Lipik i ostalih elemenata kulturne baštine.	Kulturna baština	Uvaženo. Odredba pod rednim brojem 260g.

Izvor: Strateška studija o utjecaju na okoliš Prostornog plana P-SŽ

Dio Odredba pod rednim brojem 260g. koji se odnosi na predmetnu gospodarsku zonu:
„...Zelenim je barijerama i mikrolociranjem elemenata industrijske namjene u slučaju gospodarskih zona Lipik I, II, III i IV potrebno spriječiti nepovoljne vizure koje utječu na narušavanje kulturnog konteksta zaštićene povijesne gradske cjelina Lipik i ostalih elemenata kulturne baštine.....“

Slijedom navedenog, nije potrebno ponovno preispitivati varijantna rješenja jer je isto već provedeno kroz SPUO i Ciljane Izmjene i dopune PPP-SŽ.

B/ Mišljenja s primjedbama dostavljena poslije roka:

9. MINISTARSTVO OBRANE, Uprava za materijalne resurse, Sektor za nekretnine, graditeljstvo i zaštitu okoliša, Služba za graditeljstvo i zaštitu okoliša, 10000 Zagreb, Sarajevska 7 (dopis: Klasa 350-02/13-01/36, Urbroj: 512M3-020201-14-17 od 20. studenog 2014.

Odgovor:

S obzirom da je od strane Ministarstva obrane, Uprava za materijalne resurse, Sektor za nekretnine, graditeljstvo i zaštitu okoliša, Služba za graditeljstvo i zaštitu okoliša, 10000 Zagreb, dano samo očitovanje da na Prijedlog ciljanih Izmjena i dopuna Prostornog plana Požeško-slavonske županije kao ni na Stratešku studiju utjecaja prostornog plana Požeško-slavonske županije na okoliš, nema primjedbi, nema ni dodatnih izmjena/dopuna u elaborat Plana.

10. DRŽAVNI ZAVOD ZA ZAŠTITU PRIRODE, Trg Mažuranića 5, 10000 Zagreb (dopis: Klasa: 003-01/14-03/21, Urbroj: 366-07-4-14-23 od 20. studenog 2014.) – zaprimljeno 27. studenog 2014.

10.1. DZZP je mišljenja da je planirane akumulacije „Orahovica“, „Zlostop“, „Bistra II“ i „Venje“ nužno isključiti iz Prostornog plana Požeško-slavonske županije

Odgovor:

Obzirom da su u pitanju zahvati vrlo važni za Županiju i njezino funkcioniranje (obrana od poplava i navodnjavanje) s jedne strane, dok s druge strane ograničenje uključuje i dvije akumulacije/retencije na koje ova županije nema nikakvog utjecaja jer se zahvati nalaze u susjednoj Virovitičko-podravskoj županiji, a u ovu Županiju ulaze samo svojim rubnim dijelovima. Zbog toga je ocijenjeno da je predmetne lokacije akumulacija/retencija zbog njihove važnosti i statusa u ovom trenutku uputnije zadržati u Prostornom planu županije kao osiguranje prostora, dok će stvarne mogućnosti, odnosno nužnosti biti analizirane i valorizirane kroz postupak donošenja i usvajanja Prostornog plana područja posebnih obilježja Parka prirode Papuk, odnosno na temelju stručne podloge Državnog zavoda za zaštitu prirode, kada će se, ukoliko bude potrebno, Planovi međusobno uskladiti. Potrebno je istaknuti da je odredbama za provođenje ovog Plana članak 37. (članak 198.) propisano preispitivanje opravdanosti svih planiranih akumulacija/retencija s aspekta zaštite ljudi, stvarne potrebe za navodnjavanjem (trend pokazuje zapuštanje poljoprivredne djelatnosti), ali i s aspekta zaštite cjelokupnog okoliša na osnovu čega je potrebno napraviti plan faznosti izgradnje navedenih zahvata prema potrebama i prioritetima te davanje prednosti izvođenja retencija u prvoj fazi dok se akumulacije izvode u sljedećoj fazi kada se to ocjeni potrebnim:

"(198.) Poplave od pritoka rijeka Orljave i Pakre na području Županije trebaju se riješiti kompleksnim zahvatima na slivovima, prije svega radovima na zaštiti od štetnog djelovanja erozijskih procesa i bujica, radovima na regulaciji vodotoka.

Zbog prepoznatih problema uzrokovanih poplavama i sušama lokacije za akumulacije/retencije određene Vodoprivrednom osnovom predstavljaju rezervaciju prostora na temelju prethodno provedenih istraživanja. Detaljan položaj, oblik i granice planiranih retencija/akumulacija utvrdit će se projektnom dokumentacijom nakon čega će se moći utvrditi i njihov stvarni utjecaj na sastavnice okoliša i prirode.

Potrebno je izvršiti analizu te preispitati opravdanost zahvata s aspekta zaštite ljudi, realnih potreba za navodnjavanjem, ali i s aspekta zaštite cjelokupnog okoliša. Pri tome treba uzeti u obzir i druge metode zaštite od poplava. Posebno je potrebno obratiti pozornost na lokacije mikroakumulacija Rosinac, Hajderovac, Orahovica, Zlostop, Rogoljica, Stražemanka, Saračevac, Venje, Radovanka i Šumetlica.

Kao mjera zaštite prostora određuje se, sukladno analizi, i faznost izgradnje prema potrebama i prioritetima te u smislu mogućnosti davanja prednosti izvođenju retencija u prvoj fazi, dok se akumulacije izvode u nastavku, u sljedećoj fazi kada se to pokaže potrebnim. Navedeno se ne odnosi na konceptijske akumulacije (Londža, Vrbova, Kamenska i Kaptolka) koje su ključni objekti za obranu od poplava na nivou cijele Županije. Ostale lokacije predviđene za obranu od poplava i sa svrhom zaštite od poplava treba nastojati maksimalno koristiti u funkciji retencija gdje god je to moguće."

- 10.2. DZZP je mišljenja da je planirane male hidroelektrane „Brzaja-1“, „Brzaja-2“, „Brzaja-3“ i „Brzaja-4“, nužno isključiti iz Prostornog plana Požeško-slavonske županije

Odgovor:

Obzirom da su u pitanju zahvati od interesa za Županiju ocjenjuje se da je predmetne lokacije malih hidroelektrana zbog njihove važnosti i statusa u Prostornom planu županije u ovom trenutku uputnije zadržati kao osiguranje prostora, dok će stvarne mogućnosti, odnosno nužnosti biti analizirane i valorizirane kroz postupak donošenja i usvajanja Prostornog plana područja posebnih obilježja Parka prirode Papuk, odnosno na temelju stručne podloge Državnog zavoda za zaštitu prirode, kada će se, ukoliko bude potrebno, Planovi međusobno uskladiti.

Međutim, u odredbu članak 26. (članak 170.) ugrađena je mjera kojom se gradnja malih hidroelektrana unutar zone stroge zaštite Parka prirode Papuk, u pravilu, ne dozvoljava osim u iznimnim slučajevima:

„(170.) Uvjetna ograničenja za gradnju malih hidroelektrana nalažu obvezu osiguranja ekološki prihvatljivog minimalnog protoka nizvodno od zahvata pri čemu je, prilikom njegovog određivanja potrebno uzeti u obzir i ostale/sve zahvate malih hidroelektrana koje se planiraju na pojedinom vodotoku. Sve zahvate i objekte malih hidroelektrana za koje se daljnjom dokumentacijom i analizom utvrdi postojanje značajnijih rizika od negativnih utjecaja na prirodne, okolišne i krajobrazne vrijednosti moguće je planirati samo na postojećim lokacijama te pregradama i vodnim stepenicama bez povećanja njihovih dosadašnjih gabarita.

To se osobito odnosi na 4 lokacije na rijeci Brzaji koje se nalaze unutar Parka prirode Papuk. Pri tome je osobito važno naglasiti da se gradnja malih hidroelektrana unutar zone stroge zaštite Parka prirode Papuk, određene Planom upravljanja Parka prirode Papuk, u pravilu, ne dozvoljava jer je upitna usklađenost takvih građevina s režimom stroge zaštite, kao i zaštitom samih odrednica koje istu definiraju. Iznimno, u slučaju postojanja velikog potencijala na navedenim lokacijama postojećih pregrada i starih mlinica dozvoljena je obnova na način da se ne povećavaju dimenzije postojećih vodnih stepenica te ostali gabariti.”

- 11. MINISTARSTVO ZDRAVLJA**, Ksavera 202, 10000 Zagreb (dopis: Klasa: 351-03/14-01/117, Urbroj 534-09-1-1-1/2-14-2 od 25. studenog 2014.) zaprimljeno 01. prosinca 2014.

Odgovor:

S obzirom da je od strane Ministarstva zdravlja, Ksavera 202, 10000 Zagreb, dano samo mišljenje da na Prijedlog ciljanih Izmjena i dopuna Prostornog plana Požeško-slavonske županije kao ni na Stratešku studiju utjecaja prostornog plana Požeško-slavonske županije na okoliš, nema primjedbi, nema dodatnih izmjena/dopuna u elaborat Plana.

12. MINISTARSTVO POLJOPRIVREDE, Ul. grada Vukovara 78, P.P.1034 (dopis: Klasa: 350-02/14-01/862, Urbroj: 525-07/0367-14-2 od 19. studenog 2014.)

Odgovor: – vidi točku I. B.11.

13. MINISTARSTVO ZAŠTITE OKOLIŠA I PRIRODE, Radnička cesta 80, 10000 Zagreb (dopis: Klasa: 080-09/14-01/25, Urbroj: 517-06-2-1-2-14-11 od 09. prosinca 2014. godine – mišljenje)

Odgovor: vidi točku II.A.6.

Odgovore na dobivene primjedbe i prijedloge, usuglašene sa stavovima Županije, kao odgovorni voditelj izrade Izmjena i dopuna PPP-SŽ pripremila:

Renata Madunić Hajek, mag.ing.arch.



RENATA MADUNIĆ-HAJEK
mag.ing.arch.
OVLAŠTENJA ARHITEKTICA URBANISTICA
A 3644

Sastavni dio ovog Izvješća su sljedeći dokumenti:

1. Scan/Preslika Zaključka Župana o utvrđivanju Prijedloga ciljanih Izmjena i dopuna prostornog plana Požeško-slavonske županije za javnu raspravu
2. Scan/Preslika Odluke o upućivanju Strateške studije utjecaja prostornog plana Požeško-slavonske županije na okoliš i Prijedloga ciljanih Izmjena i dopuna prostornog plana Požeško-slavonske županije za javnu raspravu
3. Scan/Preslika Obavijesti o provođenju javne rasprave objavljene u Požeško-slavonskom službenom glasniku, Večernjem listu, na oglasnim pločama Požeško-slavonske županije i Grada Lipika, na web-stranicama Grada Lipika, Požeško-slavonske županije i Ministarstva graditeljstva i prostornog uređenja
4. Scan/Preslika Posebne obavijesti o javnoj raspravi s popisom pozvanih subjekata
5. Scan/preslika zahtjeva za dostavom mišljenja na Stratešku studiju utjecaja prostornog plana Požeško-slavonske županije na okoliš i Prijedloga ciljanih Izmjena i dopuna prostornog plana Požeško-slavonske županije s popisom subjekata
6. Scan/Preslika Zapisnika s javnog izlaganja s popisom prisutnih
7. Scan/Preslike svih očitovanja, primjedbi i prijedloga zaprimljenih tijekom i izvan određenog roka u javnoj raspravi
8. Scan/Preslike svih mišljenja s primjedbama, *sukladno članku 15. stavku 2. Uredbe o strateškoj procjeni utjecaja plana i programa na okoliš (Narodne novine, broj 64/08)*, zaprimljenih tijekom i izvan ostavljenog roka u javnoj raspravi

PROČELNICA

Branka Kuba
Branka Kuba, mag.oec.



Temeljem članka 84. stavak 2. Zakona o prostornom uređenju i gradnji ("Narodne novine", br. 76/07, 38/09,55/11,90/11,50/12 i 80/13 – u daljnjem tekstu Zakon), i članka 41. Statuta Požeško-slavonske županije ("Požeško-slavonski službeni glasnik", br. 2/10 – pročišćeni tekst), Župan Požeško-slavonske županije donio je 9. listopada 2014. godine

ZAKLJUČAK
o utvrđivanju Prijedloga Ciljanih izmjene i dopune
Prostornog plana Požeško-slavonske županije

I.

Utvrđuje se Prijedlog Ciljanih izmjena i dopuna Prostornog plana Požeško-slavonske županije (u daljnjem tekstu: Ciljane izmjene i dopune Plana) za javnu raspravu.

II.

Prijedlog Ciljanih izmjena i dopuna Plana sadrži tekstualni i grafički dio plana te sažetak za javnost.

III.

Prijedlog Ciljanih izmjena i dopuna Plana upućuje se na javnu raspravu koja se sastoji od javnog uvida i javnog izlaganja. Obavijest o upućivanju na javnu raspravu objavit će se u Večernjem listu, službenom glasilu, na internetskim stranicama Požeško-slavonske županije, Grada Lipika i Ministarstva graditeljstva i prostornog uređenja te oglasnim pločama Požeško-slavonske županije i Grada Lipika.

IV.

Javni uvid u Prijedlog Ciljanih izmjena i dopuna Prostornog plana Požeško-slavonske županije trajat će od 27. listopada do 26. studenog 2014. godine, a može se izvršiti svakog radnog dana od 9⁰⁰ – 15⁰⁰ sati u prostorijama nositelja izrade Požeško-slavonske županije, Upravnog odjela za gospodarstvo i graditeljstvo Požeško-slavonske županije, Županijska 7, u Požegi te u istom vremenu u Gradu Lipiku, Trg Marije Terezije 27, u Lipiku.

V.

Javno izlaganje Prijedloga Izmjene i dopune Plana održat će se 05. studenog 2014. godine u 10⁰⁰ sati, u Županijskoj vijećnici Požeško-slavonske županije, Županijska 7, u Požegi.

VI.

Primjedbe i prijedlozi te očitovanja na Prijedlog Ciljanih izmjena i dopuna Prostornog plana mogu se dati isključivo na predmet izmjena i dopuna utvrđen člankom 3. Odluke o izradi Ciljanih izmjene i dopune Prostornog plana Požeško-slavonske županije („Požeško-slavonski službeni glasnik“, br. 6/12, 1/13,7/13 i 3/14) i to na slijedeći način:

1. Državna tijela, pravne osobe s javnim ovlastima i tijela jedinice lokalne i područne (regionalne) samouprave dostavljaju očitovanje u pisanom obliku nositelju izrade –

Upravnom odjelu za gospodarstvo i graditeljstvo Požeško-slavonske županije, Županijska 7, 34000 Požega, najkasnije do 26. studenog 2014. godine ili na javnom izlaganju.

2. Građani i udruge:

- upisivanjem primjedbi i prijedloga u Knjigu primjedbi koja se nalazi uz Prijedlog ciljanih izmjena i dopuna Prostornog plana tijekom javnog uvida,
- davanjem primjedbi i prijedloga u zapisnik na javnom izlaganju koje će se održati 05. studenog 2014. godine,
- davanjem primjedbi i prijedloga u pisanom obliku, na adresu: Požeško-slavonska županija, Upravni odjel za gospodarstvo i graditeljstvo Požeško-slavonske županije, Županijska 7, 34000 Požega, najkasnije do 26. studenog 2014. godine.

Prijedlozi i primjedbe koji nisu dostavljeni u roku ili nisu čitko napisani i potpisani imenom i prezimenom, uz adresu podnositelja, kao i primjedbe i prijedlozi koji se ne odnose na predmet Ciljanih izmjena i dopuna Prostornog plana Požeško-slavonske županije, neće se uzeti u obzir u pripremi Izvješća o javnoj raspravi.

VII.

Za provođenje ovog Zaključka te poduzimanje svih drugih potrebnih radnji, sukladno Zakonu o prostornom uređenju i gradnji zadužuje se Upravni odjel za gospodarstvo i graditeljstvo Požeško-slavonske županije kao Nositelj izrade Ciljanih izmjena i dopuna Prostornog plana

VIII.

Ovaj Zaključak bit će objavljen u „Požeško-slavonskom službenom glasniku“ i na internetskim stranicama Požeško-slavonske županije.

Klasa: 350-01/12-01/103
Urbroj: 2177/1-01-14-23
Požega 09. listopada 2014.g


ŽUPAN:
Alojz Tomašević, dipl.oec.



Klasa: 351-03/14-01/07
Urbroj: 2177/1-01-01-14-12
Požega, 09.10.2014.

Upravni odjel za gospodarstvo i graditeljstvo Požeško-slavonske županije, temeljem članka 15. Uredbe o strateškoj procjeni plana i programa na okoliš (Narodne novine 64/08) i članka 12. stavka 3., članka 16. i 17. Uredbe o informiranju i sudjelovanju javnosti i zainteresirane javnosti u pitanjima zaštite okoliša (Narodne novine 64/08), članka 86. Zakona o prostornom uređenju i gradnji (Narodne novine 76/07.,38/09.,55/11.,90/11., 50/12. i 80/13.) u postupku Strateške studije utjecaja Prostornog plana Požeško-slavonske županije na okoliš, nositelja zahvata Upravni odjel za gospodarstvo i graditeljstvo Požeško-slavonske županije, Županijska 7, Požega, donosi

ODLUKU
O UPUĆIVANJU STRATEŠKE STUDIJE UTJECAJA PROSTORNOG PLANA
POŽEŠKO-SLAVONSKOŽUPANIJE NA OKOLIŠ I PRIJEDLOGA CILJANIH
IZMJENA I DOPUNA PROSTORNOG PLANA POŽEŠKO-SLAVONSKOŽUPANIJE
NA JAVNU RASPRAVU

I.

Strateška studija utjecaja Prostornog plana Požeško-slavonske županije na okoliš (u daljnjem tekstu: Strateška studija) i Prijedlog ciljanih Izmjena i dopuna Prostornog plana Požeško-slavonske županije (u daljnjem tekstu: Prijedlog ciljanih izmjena Plana) upućuju se na javnu raspravu u trajanju od 30 dana. Za sve vrijeme trajanja javne rasprave – u razdoblju od trideset dana - javnosti će u prostorijama Požeško-slavonske županije, Županijska 7, Požega i Grada Lipika, Marije Terezije 27, Lipik biti omogućen javni uvid u Stratešku studiju i Prijedlog ciljanih izmjena Plana. Tijekom javnog uvida osigurati će se i jedno javno izlaganje u prostorijama Požeško-slavonske županije, Županijska 7, Požega (na javnom izlaganju nazočni predstavnici nositelja zahvata i drugi koji neposredno daju odgovore i raspravljaju o pitanjima koje tom prilikom postavlja nazočna javnost i zainteresirana javnost).

II.

Javnu raspravu o Strateškoj studiji i Prijedlogu ciljanih izmjena Plana koordinirat će i provoditi Upravni odjel za gospodarstvo i graditeljstvo Požeško-slavonske županije.

III.

U svrhu provedbe postupka javne rasprave sukladno točki II. ove Odluke, Upravni odjel za gospodarstvo i graditeljstvo Požeško-slavonske županije će pisanom obaviješću, koju će objaviti u „Večernjem listu“, na internetskoj stranici Požeško-slavonske županije i Grada Lipika, Ministarstvu graditeljstva i prostornog uređenja te na oglasnoj ploči Požeško-

slavonske županije i Grada Lipika, sve najkasnije osam dana prije dana određenog za početak javne rasprave, obavijestiti javnost o:

- datumu početka i datumu završetka javne rasprave,
- mjestu i vremenu (adresa i radno vrijeme) u kojem javnost može obavljati javni uvid,
- mjestu, datumu i vremenu kada će se održati predmetno javno izlaganje,
- tijelu i roku kojem će javnost i zainteresirana javnost dostavljati pisane prijedloge i primjedbe o predmetu javne rasprave.

IV.

Podaci iz obavijesti Upravnog odjela za gospodarstvo i graditeljstvo Požeško-slavonske županije iz točke III. ove Odluke te sažetak Strateške studije i Prijedlog ciljanih izmjena Plana bit će s danom početka javne rasprave (koji je istodoban s početkom javnog uvida) objavljeni javnosti i zainteresiranoj javnosti i na internetskim stranicama Požeško-slavonske županije.

V.

Na javni uvid biti će stavljene dvije Strateške studije i šest sažetka Strateške studije te dva Prijedloga ciljanih izmjena Plana i šest sažetaka Prijedloga ciljanih izmjena Plana.

VI.

Javna rasprava (uključujući javni uvid) mora započeti najkasnije 15 dana nakon što Upravni odjel za gospodarstvo i graditeljstvo Požeško-slavonske županije iz točke II. ove Odluke zaprimi Odluku i dokumentaciju navedenu u točki V. ove Odluke.

VII.

Istodobno sa stavljanjem na javnu raspravu, Upravni odjele za gospodarstvo i graditeljstvo, Stratešku studiju i Prijedlog ciljanih izmjena Plana dostavlja na mišljenje tijelima i osobama sukladno Zakonu i Uredbi o strateškoj procjeni plana i programa na okoliš.

VIII.

Ovaj Odluka bit će objavljena u „Požeško-slavonskom službenom glasniku“ i na internetskim stranicama Požeško-slavonske županije.

 **PROČELNICA:**
Podulno
Branka Kuba, dipl.oec.

DOSTAVITI.

1. Upravni odjel za gospodarstvo i graditeljstvo Požeško-slavonske županije, Županijska 7, 34 000 Požega
2. Grad Lipik, Marije Terezije 27, Lipik
3. Zavod za prostorno uređenje
4. Tajništvo
5. Evidencija



POŽEŠKO-SLAVONSKI SLUŽBENI GLASNIK

List izlazi prema potrebi

ISSN 1845-9013

SADRŽAJ

Stranice:

AKTI SKUPŠTINE

- | | |
|--|----|
| 1. Polugodišnji izvještaj o izvršenju proračuna Požeško-slavonske županije za 2014. godinu | 3 |
| 2. I. Izmjene i dopune Proračuna Požeško-slavonske županije za 2014. godinu – Rebalans I | 35 |
| 3. Zaključak - o prihvatanju Polugodišnjeg izvještaja o izvršenju financijskog plana Županijske uprave za ceste Požeško-slavonske županije za 2014. godinu | 60 |
| 4. Polugodišnji izvještaj o izvršenju financijskog plana Županijske uprave za ceste Požeško-slavonske županije za 2014. godinu | 60 |
| 5. Odluka o produljenju trajanja važeće Županijske razvojne strategije Požeško-slavonske županije 2011.-2013., na razdoblje od 2011.-2015. godine | 66 |
| 6. Rezolucija vezana uz izradu nove Strategije prometnog razvoja Republike Hrvatske 2014. – 2030. godine | 66 |
| 7. Rješenje o imenovanju članova Savjeta mladih Požeško-slavonske županije | 67 |
| 8. Rješenje – o razrješenju dužnosti predsjednice Županijske skupštine Požeško-slavonske županije | 68 |
| 9. Rješenje - o izboru predsjednika Županijske Skupštine Požeško-slavonske županije | 69 |
| 10. Rješenje - o izboru potpredsjednika Županijske Skupštine Požeško-slavonske županije | 69 |

AKTI ŽUPANA

- | | |
|---|----|
| 1. Odluka o uvjetima i načinu korištenja imovine školskih ustanova kojima je osnivač Požeško-slavonska županija | 70 |
|---|----|

Broj 5 · Požega, 9. listopada 2014. godine

	Stranice:
2. Odluka o proglašenju elementarne nepogode od orkansnog vjetra za područje Grada Pakraca	72
3. Odluka o proglašenju elementarne nepogode od leda za područje gradova Pakraca i Lipika	73
4. Odluka o proglašenju elementarne nepogode od poplave za područje gradova Pakraca, Lipika, Požege i Pleternice te Općine Velika	73
4. Odluka o novčanim potporama za razvoj i unapređenje lovstva na području Požeško-slavonske županije u 2014. godini	74
5. Zaključak o utvrđivanju Prijedloga ciljanih izmjena i dopuna Prostornog plana Požeško-slavonske županije	76
6. Odluka o upućivanju strateške studije utjecaja Prostornog plana požeško-slavonske županije na okoliš i prijedloga ciljanih Izmjena i dopuna Prostornog plana Požeško-slavonske županije na javnu raspravu	77
7. Rješenje o razrješenju i imenovanju člana školskog odbora u Osnovnoj školi Zdenka Turkovića Kutjevo	78
8. Rješenje o razrješenju i imenovanju člana školskog odbora u Osnovnoj školi „Dragutina Lermana“ Brestovac	78
9. Rješenje o razrješenju i imenovanju člana školskog odbora u Osnovnoj školi Lipik	78
10. Zaključak o davanju suglasnosti na Odluku o izmjenama i dopunama Statuta Ljekarne Požega	79
11. Zaključak o rasporedu rashoda za nabavu nefinancijske imovine, te načinu doznačivanja sredstava domovima za starije i nemoćne osobe Požega i Velika u 2014. Godini	79
12. Zaključak o izmjeni Zaključka o rasporedu rashoda za nabavu nefinancijske imovine, te načinu doznačivanja sredstava domovima za starije i nemoćne osobe Požega i Velika u 2014. godini (I. izmjena)	81
AKTI USTANOVA	
1. Statut javne ustanove Zavoda za prostorno uređenje Požeško-slavonske županije – Pročišćeni tekst	84
2. Odluka o razrješenju i imenovanju vršitelja dužnosti ravnatelja Ljekarne Požega	89
AKT TAJNIŠTVA	
1. Izmjene i dopune Plana klasifikacijskih oznaka stvaratelja i primatelja akata Upravnih i drugih tijela Požeško-slavonske županije za 2014. godinu.	90
AKT UPRAVNOG ODJELA ZA GOSPODARSTVO I GRADITELJSTVO	
1. Izvješće o provedbi plana gospodarenja otpadom za Požeško-slavonsku županiju za 2013. godinu	95

upućuje se na javnu raspravu koja se sastoji od javnog uvida i javnog izlaganja. Obavijest o upućivanju na javnu raspravu objavit će se u Večernjem listu, službenom glasilu, na internetskim stranicama Požeško-slavonske županije, Grada Lipika i Ministarstva graditeljstva i prostornog uređenja te oglasnim pločama Požeško-slavonske županije i Grada Lipika.

IV.

Javni uvid u Prijedlog Ciljanih izmjena i dopuna Prostornog plana Požeško-slavonske županije trajat će od 27. listopada do 26. studenog 2014. godine, a može se izvršiti svakog radnog dana od 9⁰⁰ – 15⁰⁰ sati u prostorijama nositelja izrade Požeško-slavonske županije, Upravnog odjela za gospodarstvo i graditeljstvo Požeško-slavonske županije, Županijska 7, u Požegi te u istom vremenu u Gradu Lipiku ,Trg Marije Terezije 27, u Lipiku.

V.

Javno izlaganje Prijedloga Izmjene i dopune Plana održat će se 05. studenog 2014. godine u 10⁰⁰ sati, u Županijskoj vijećnici Požeško-slavonske županije, Županijska 7, u Požegi.

VI.

Primjedbe i prijedlozi te očitovanja na Prijedlog Ciljanih izmjena i dopuna Prostornog plana mogu se dati isključivo na predmet izmjena i dopuna utvrđen člankom 3. Odluke o izradi Ciljanih izmjene i dopune Prostornog plana Požeško-slavonske županije („Požeško-slavonski službeni glasnik“, br. 6/12, 1/13, 7/13 i 3/14) i to na slijedeći način:

1. Državna tijela, pravne osobe s javnim ovlastima i tijela jedinice lokalne i područne (regionalne) samouprave dostavljaju očitovanje u pisanom obliku nositelju izrade – Upravnom odjelu za gospodarstvo i graditeljstvo Požeško-slavonske županije, Županijska 7, 34000 Požega, najkasnije do 26. studenog 2014. godine ili na javnom izlaganju.

2. Građani i udruge:

- upisivanjem primjedbi i prijedloga u Knjigu primjedbi koja se nalazi uz Prijedlog ciljanih izmjena i dopuna Prostornog plana tijekom javnog uvida,

- davanjem primjedbi i prijedloga u zapisnik na javnom izlaganju koje će se održati 05. studenog 2014. godine,

- davanjem primjedbi i prijedloga u pisanom obliku, na adresu: Požeško-slavonska županija, Upravni odjel za gospodarstvo i graditeljstvo Požeško-slavonske županije, Županijska 7, 34000 Požega, najkasnije do 26. studenog 2014. godine.

Prijedlozi i primjedbe koji nisu dostavljeni u roku ili nisu čitko napisani i potpisani imenom i prezimenom, uz adresu podnositelja, kao i primjedbe i prijedlozi koji se ne odnose na predmet Ciljanih izmjena i dopuna Prostornog plana Požeško-slavonske županije, neće se uzeti u obzir u pripremi Izvješća o javnoj raspravi.

VII.

Za provođenje ovog Zaključka te poduzimanje svih drugih potrebnih radnji, sukladno Zakonu o prostornom uređenju i gradnji zadužuje se Upravni odjel za gospodarstvo i graditeljstvo Požeško-slavonske županije kao Nositelj izrade Ciljanih izmjena i dopuna Prostornog plana

VIII.

Ovaj Zaključak bit će objavljen u „Požeško-slavonskom službenom glasniku“ i na internetskim stranicama Požeško-slavonske županije.

Klasa: 350-01/12-01/103

Urbroj: 2177/1-01-14-23

Požega 09. listopada 2014.g

ŽUPAN:

Alojz Tomašević, dipl.oec.v.r.

Upravni odjel za gospodarstvo i graditeljstvo Požeško-slavonske županije, temeljem članka 15. Uredbe o strateškoj procjeni plana i programa na okoliš (Narodne novine 64/08) i članka 12. stavka 3., članka 16. i 17. Uredbe o informiranju i sudjelovanju javnosti i zainteresirane javnosti u pitanjima zaštite okoliša (Narodne novine 64/08), članka 86. Zakona o prostornom uređenju i gradnji (Narodne novine 76/07., 38/09., 55/11., 90/11., 50/12. i 80/13.) u postupku Strateške studije utjecaja Prostornog plana Požeško-slavonske županije na okoliš, nositelja zahvata Upravni odjel za gospodarstvo i graditeljstvo Požeško-slavonske županije, Županijska 7, Požega, donosi

ODLUKU
o upućivanju strateške studije utjecaja
prostornog plana Požeško-slavonske
županije na okoliš i prijedloga ciljanih
izmjena i dopuna prostornog plana
Požeško-slavonske županije
na javnu raspravu

I.

Strateška studija utjecaja Prostornog plana Požeško-slavonske županije na okoliš (u daljnjem tekstu: Strateška studija) i Prijedlog ciljanih Izmjena i dopuna Prostornog plana Požeško-slavonske županije (u daljnjem tekstu: Prijedlog ciljanih izmjena Plana) upućuju se na javnu raspravu u trajanju od 30 dana. Za sve vrijeme trajanja javne rasprave – u razdoblju od trideset dana - javnosti će u prostorijama Požeško-slavonske županije, Županijska 7, Požega i Grada Lipika, Marije Terezije 27, Lipik biti omogućen javni uvid u Stratešku studiju i Prijedlog ciljanih izmjena Plana. Tijekom javnog uvida osigurati će se i jedno javno izlaganje u prostorijama Požeško-slavonske županije, Županijska 7, Požega (na javnom izlaganju nazočni predstavnici nositelja zahvata i drugi koji neposredno daju odgovore i raspravljaju o pitanjima koje tom prilikom postavlja nazočna javnost i zainteresirana javnost).

II.

Javnu raspravu o Strateškoj studiji i Prijedlogu ciljanih izmjena Plana koordinirat će i provoditi Upravni odjel za gospodarstvo i graditeljstvo Požeško-slavonske županije.

III.

U svrhu provedbe postupka javne rasprave sukladno točki II. ove Odluke, Upravni odjel za gospodarstvo i graditeljstvo Požeško-slavonske županije će pisanom obaviješću, koju će objaviti u „Večernjem listu“, na internetskoj stranici Požeško-slavonske županije i Grada Lipika, Ministarstvu graditeljstva i prostornog uređenja te na oglasnoj ploči Požeško-slavonske županije i Grada Lipika, sve najkasnije osam dana prije dana određenog za početak javne rasprave, obavijestiti javnost o:

- datumu početka i datumu završetka javne rasprave,
- mjestu i vremenu (adresa i radno vrijeme) u kojem javnost može obavljati javni uvid,

- mjestu, datumu i vremenu kada će se održati predmetno javno izlaganje,
- tijelu i roku kojem će javnost i zainteresirana javnost dostavljati pisane prijedloge i primjedbe o predmetu javne rasprave.

IV.

Podaci iz obavijesti Upravnog odjela za gospodarstvo i graditeljstvo Požeško-slavonske županije iz točke III. ove Odluke te sažetak Strateške studije i Prijedlog ciljanih izmjena Plana bit će s danom početka javne rasprave (koji je istodoban s početkom javnog uvida) objavljeni javnosti i zainteresiranoj javnosti i na internetskim stranicama Požeško-slavonske županije.

V.

Na javni uvid biti će stavljene dvije Strateške studije i šest sažetka Strateške studije te dva Prijedloga ciljanih izmjena Plana i šest sažetaka Prijedloga ciljanih izmjena Plana.

VI.

Javna rasprava (uključujući javni uvid) mora započeti najkasnije 15 dana nakon što Upravni odjel za gospodarstvo i graditeljstvo Požeško-slavonske županije iz točke II. ove Odluke zaprimi Odluku i dokumentaciju navedenu u točki V. ove Odluke.

VII.

Istodobno sa stavljanjem na javnu raspravu, Upravni odjele za gospodarstvo i graditeljstvo, Stratešku studiju i Prijedlog ciljanih izmjena Plana dostavlja na mišljenje tijelima i osobama sukladno Zakonu i Uredbi o strateškoj procjeni plana i programa na okoliš.

VIII.

Ova Odluka bit će objavljena u „Požeško-slavonskom službenom glasniku“ i na internetskim stranicama Požeško-slavonske županije.

Klasa: 351-03/14-01/07
Urbroj: 2177/1-01-01-14-12
Požega, 09.10.2014.

PROČELNICA:
Branka Kuba, dipl.oec.v.r.

VEČERNJI LIST **petak, 17. listopada 2014.**

Na temelju članka 15. Uredbe o strateškoj procjeni plana i programa na okoliš (Narodne novine 64/08) i članka 12. stavka 3., članka 16. i 17. Uredbe o informiranju i sudjelovanju javnosti i zainteresirane javnosti u pitanjima zaštite okoliša (Narodne novine 64/08), članka 86. Zakona o prostornom uređenju i gradnji (Narodne novine 76/07.,38/09.,55/11.,90/11., 50/12. i 80/13.) u postupku Strateške studije utjecaja Prostornog plana Požeško-slavonska županija na okoliš i prijedloga Ciljanih izmjena i dopuna Prostornog plana Požeško-slavonske županije, Upravni odjel za gospodarstvo i graditeljstvo, daje

**OBAVIJEST O PROVOĐENJU JAVNE RASPRAVE
O STRATEŠKOJ STUDIJU UTJECAJA PROSTORNOG PLANA POŽEŠKO-
SLAVONSKE ŽUPANIJE NA OKOLIŠ I PRIJEDLOGA CILJANIH IZMJENA I
DOPUNA PROSTORNOG PLANA POŽEŠKO-SLAVONSKE ŽUPANIJE**

I.

Provodi se javna rasprava o Strateškoj studiji utjecaja Prostornog plana Požeško-slavonske županije na okoliš (u daljnjem tekstu: Strateška studija utjecaja na okoliš) i prijedlogu Ciljanih izmjena i dopuna Prostornog plana Požeško-slavonske županije (u daljnjem tekstu: prijedlog Ciljanih izmjena i dopuna Prostornog plana), sukladno Odluci o upućivanju Strateške studije utjecaja Prostornog plana Požeško-slavonske županije na okoliš na javnu raspravu (Klasa:351-03/14-01/07, Urbroj:2177/1-06-06/1-14-12 od 14. listopada 2014. godine) i Zaključku o utvrđivanju Prijedloga Ciljanih izmjena i dopuna Prostornog plana Požeško-slavonske županije (Klasa:350-01/12-01/103, Urbroj: 2177/1-01-14-23 od 15. listopada 2014. godine).

II.

Javna rasprava o Strateškoj studiji utjecaja na okoliš i prijedloga Ciljanih izmjena i dopuna Prostornog plana trajat će 30 dana i to od 27. listopada do 26. studenog 2014. godine.

III.

Javnost i zainteresirana javnost može obavljati javni uvid u jedan primjerak Strateške studije utjecaja na okoliš i prijedloga Ciljanih izmjena i dopuna Prostornog plana i tri sažetka Strateške studije utjecaja na okoliš i prijedloga Ciljanih izmjena i dopuna Prostornog plana, svakog radnog dana od 9,00 - 15,00 sati, u prostorijama:

- Požeško-slavonske županije, Županijska 7, u Požegi
- Grada Lipika, Trg Marije Terezije 27, u Lipiku.

IV.

Sažetak Strateške studije utjecaja na okoliš i prijedlog Ciljanih izmjena i dopuna Prostornog plana, priređen za javni uvid, objavit će se na internetskim stranicama Požeško-slavonske županije www.pszupanija.hr, a Obavijest u tisku "Večernji list", na oglasnim pločama Požeško-slavonske županije i Grada Lipika, te na web stranicama Požeško-slavonske županije i Grada Lipika.

V.

Javno izlaganje o Strateškoj studiji utjecaja na okoliš i prijedlogu Ciljanih izmjena i dopuna Prostornog plana održati će se **05. studenog 2014. godine (srijeda), s početkom u 10,00 sati, u Županijskoj vijećnici Požeško-slavonske županije, Županijska 7, u Požegi.**

VI.

Istodobno sa stavljanjem na javnu raspravu, nadležno tijelo Stratešku studiju utjecaja na okoliš i prijedlog Ciljanih izmjena i dopuna Prostornog plana dostavlja na mišljenje tijelima i osobama sukladno zakonima i Uredbi o strateškoj procjeni plana i programa na okoliš (Narodne novine 64/08).

VII.

Mišljenja, prijedlozi i primjedbe javnosti i zainteresirane javnosti na Stratešku studiju utjecaja na okoliš i prijedlog Ciljanih izmjena i dopuna Prostornog plana, mogu se upisati u knjigu/bilježnicu primjedbi koja se nalazi uz izloženu dokumentaciju na mjestu javnog uvida ili dostaviti u pisanom obliku, u tijeku roka predviđenog za javnu raspravu, a zaključno sa zadnjim danom javne rasprave, na adresu: **Požeško-slavonska županija Upravni odjel za gospodarstvo i graditeljstvo, Županijska 7, Požega.** Primjedbe i prijedlozi koji ne budu dostavljeni u roku i nisu čitko napisani neće se uzeti u obzir u pripremi izvješća o javnoj raspravi.

POŽEŠKO-SLAVONSKA ŽUPANIJA
UPRAVNI ODJEL ZA GOSPODARSTVO I GRADITELJSTVO

Klasa: 351-03/14-01/07
Urbroj: 2177/1-06-06/12-14-13
Požega, 15.10.2014.

Na temelju članka 15. Uredbe o strateškoj procjeni plana i programa na okoliš (Narodne novine 64/08) i članka 12. stavka 3., članka 16. i 17. Uredbe o informiranju i sudjelovanju javnosti i zainteresirane javnosti u pitanjima zaštite okoliša (Narodne novine 64/08), članka 86. Zakona o prostornom uređenju i gradnji (Narodne novine 76/07.,38/09.,55/11.,90/11., 50/12. i 80/13.) u postupku Strateške studije utjecaja Prostornog plana Požeško-slavonska županija na okoliš i prijedloga Ciljanih izmjena i dopuna Prostornog plana Požeško-slavonske županije, Upravni odjel za gospodarstvo i graditeljstvo, daje

**OBAVIJEST O PROVOĐENJU JAVNE RASPRAVE
O STRATEŠKOJ STUDIJI UTJECAJA PROSTORNOG PLANA POŽEŠKO-
SLAVONSKE ŽUPANIJE NA OKOLIŠ I PRIJEDLOGA CILJANIH IZMJENA I
DOPUNA PROSTORNOG PLANA POŽEŠKO-SLAVONSKE ŽUPANIJE**

I.

Provodi se javna rasprava o Strateškoj studiji utjecaja Prostornog plana Požeško-slavonske županije na okoliš (u daljnjem tekstu: Strateška studija utjecaja na okoliš) i prijedlogu Ciljanih izmjena i dopuna Prostornog plana Požeško-slavonske županije (u daljnjem tekstu: prijedlog Ciljanih izmjena i dopuna Prostornog plana), sukladno Odluci o upućivanju Strateške studije utjecaja Prostornog plana Požeško-slavonske županije na okoliš na javnu raspravu (Klasa:351-03/14-01/07, Urbroj:2177/1-06-06/1-14-12 od 09. listopada 2014. godine) i Zaključku o utvrđivanju Prijedloga Ciljanih izmjena i dopuna Prostornog plana Požeško-slavonske županije (Klasa:350-01/12-01/103, Urbroj: 2177/1-01-14-23 od 09. listopada 2014. godine).

II.

Javna rasprava o Strateškoj studiji utjecaja na okoliš i prijedloga Ciljanih izmjena i dopuna Prostornog plana trajat će 30 dana i to od 27. listopada do 26. studenog 2014. godine.

III.

Javnost i zainteresirana javnost može obavljati javni uvid u jedan primjerak Strateške studije utjecaja na okoliš i prijedloga Ciljanih izmjena i dopuna Prostornog plana i tri sažetka Strateške studije utjecaja na okoliš i prijedloga Ciljanih izmjena i dopuna Prostornog plana, svakog radnog dana od 9⁰⁰ – 15⁰⁰ sati, u prostorijama:

- Požeško-slavonske županije, Županijska 7, u Požegi
- Grada Lipika, Trg Marije Terezije 27, u Lipiku.

IV.

Sažetak Strateške studije utjecaja na okoliš i prijedlog Ciljanih izmjena i dopuna Prostornog plana, priređen za javni uvid, objavit će se na internetskim stranicama Požeško-slavonske županije www.pszupanija.hr, a Obavijest u tisku "Večernji list", na oglasnim pločama Požeško-slavonske županije i Grada Lipika, te na web stranicama Požeško-slavonske županije i Grada Lipika.

V.

Javno izlaganje o Strateškoj studiji utjecaja na okoliš i prijedlogu Ciljanih izmjena i dopuna Prostornog plana održati će se **05. studenog 2014. godine (srijeda), s početkom u 10,00 sati, u Županijskoj vijećnici Požeško-slavonske županije, Županijska 7, u Požegi.**

VI.

Istodobno sa stavljanjem na javnu raspravu, nadležno tijelo Stratešku studiju utjecaja na okoliš i prijedlog Ciljanih izmjena i dopuna Prostornog plana dostavlja na mišljenje tijelima i osobama sukladno Zakonu i Uredbi o strateškoj procjeni plana i programa na okoliš (Narodne novine 64/08).

VII.

Mišljenja, prijedlozi i primjedbe javnosti i zainteresirane javnosti na Stratešku studiju utjecaja na okoliš i prijedlog Ciljanih izmjena i dopuna Prostornog plana, mogu se upisati u knjigu/bilježnicu primjedbi koja se nalazi uz izloženu dokumentaciju na mjestu javnog uvida ili dostaviti u pisanom

obliku, u tijeku roka predviđenog za javnu raspravu, a zaključno sa zadnjim danom javne rasprave, na adresu: **Požeško-slavonska županija, Upravni odjel za gospodarstvo i graditeljstvo, Županijska 7, Požega**. Primjedbe i prijedlozi koji ne budu dostavljeni u roku i nisu čitko napisani neće se uzeti u obzir u pripremi Izvješća o javnoj raspravi.

POŽEŠKO-SLAVONSKA ŽUPANIJA
UPRAVNI ODJEL ZA GOSPODARSTVO I GRADITELJSTVO
Klasa: 351-03/14-01/07
Urbroj: 2177/1-06-06/12-14-13
Požega, 15.10.2014.

Telefon za građane: 034 314 809

Vijesti iz Lipika | Natječaji i javni pozivi | Kalendar događanja | Kontakt

NASLOVNICA GRADSKA UPRAVA O LIPIKU TURISTIČKA PONUDA FOTO

Obavijest o provođenju javne rasprave

Obavijest o provođenju javne rasprave o strateškoj studiji utjecaja prostornog plana Požeško-slavonske županije na okoliš i prijedloga ciljanih izmjena i dopuna prostornog plana Požeška-slavonske županije.

Na temelju članka 15. Uredbe o strateškoj procjeni plana i programa na okoliš (Narodne novine 64/08) i članka 12. stavka 3., članka 16. i 17. Uredbe o informiranju i sudjelovanju javnosti i zainteresirane javnosti u pitanjima zaštite okoliša (Narodne novine 64/08), članka 86. Zakona o prostornom uređenju i gradnji (Narodne novine 76/07.,38/09.,55/11.,90/11., 50/12. i 80/13.) u postupku Strateške studije utjecaja Prostornog plana Požeško-slavonska županija na okoliš i prijedloga ciljanih izmjena i dopuna Prostornog plana Požeško-slavonske županije, Upravni odjel za gospodarstvo i graditeljstvo, daje

OBAVIJEST O PROVOĐENJU JAVNE RASPRAVE

O STRATEŠKOJ STUDIJU UTJECAJA PROSTORNOG PLANA POŽEŠKO-SLAVONSKE ŽUPANIJE NA OKOLIŠ I PRIJEDLOGA CILJANIH IZMJENA I DOPUNA PROSTORNOG PLANA POŽEŠKO-SLAVONSKE ŽUPANIJE

I.

Provodi se javna rasprava o Strateškoj studiji utjecaja Prostornog plana Požeško-slavonske županije na okoliš (u daljnjem tekstu: Strateška studija utjecaja na okoliš) i prijedlogu Ciljanih izmjena i dopuna Prostornog plana Požeško-slavonske županije (u daljnjem tekstu: prijedlog Ciljanih izmjena i dopuna Prostornog plana), sukladno Odluci o upućivanju Strateške studije utjecaja Prostornog plana Požeško-slavonske županije na okoliš na javnu raspravu (Klasa:351-03/14-01/07, Urbroj:2177/1-06-06/1-14-12 od 14. listopada 2014. godine) i Zaključku o utvrđivanju Prijedloga Ciljanih izmjena i dopuna Prostornog plana Požeško-slavonske županije (Klasa:350-01/12-01/103, Urbroj: 2177/1-01-14-23 od 15. listopada 2014. godine).

Javna rasprava o Strateškoj studiji utjecaja na okoliš i prijedloga Ciljanih izmjena i dopuna Prostornog plana trajat će 30 dana i to od 27. listopada do 26. studenog 2014. godine.

III.

Javnost i zainteresirana javnost može obavljati javni uvid u jedan primjerak Strateške studije utjecaja na okoliš i prijedloga Ciljanih izmjena i dopuna Prostornog plana i tri sažetka Strateške studije utjecaja na okoliš i prijedloga Ciljanih izmjena i dopuna Prostornog plana, svakog radnog dana od 900 – 15 00 sati, u prostorijama:

- Požeško-slavonske županije, Županijska 7, u Požegi
- Grada Lipika, Trg Marije Terezije 27, u Lipiku.

Sažetak Strateške studije utjecaja na okoliš i prijedlog Ciljanih izmjena i dopuna Prostornog plana, priređen za javni uvid, objavit će se na internetskim stranicama Požeško-slavonske županije www.pszupanja.hr, a Obavijest u tisku "Večernji list", na oglasnim pločama Požeško-slavonske županije i Grada Lipika, te na web stranicama Požeško-slavonske županije i Grada Lipika.

V.

Javno izlaganje o Strateškoj studiji utjecaja na okoliš i prijedlogu Ciljanih izmjena i dopuna Prostornog plana održat će se **05. studenog 2014. godine (srijeda), s početkom u 10,00 sati, u Županijskom vijećnici Požeško-slavonske županije, Županijska 7, u Požegi.**

VI.

Istodobno sa stavljanjem na javnu raspravu, nadležno tijelo Stratešku studiju utjecaja na okoliš i prijedlog Ciljanih izmjena i dopuna Prostornog plana dostavlja na mišljenje tijelima i osobama sukladno zakonima i Uredbi o strateškoj procjeni plana i programa na okoliš (Narodne novine 64/08).

VII.

Mišljenja, prijedlozi i primjedbe javnosti i zainteresirane javnosti na Stratešku studiju utjecaja na okoliš i prijedlog Ciljanih izmjena i dopuna Prostornog plana, mogu se upisati u knjigu/bilježnicu primjedbi koja se nalazi uz izloženu dokumentaciju na mjestu javnog uvida ili dostaviti u pisanom obliku, u tijeku roka predviđenog za javnu raspravu, a zaključno sa zadnjim danom javne rasprave, na adresu: **Požeško-slavonska županija, Upravni odjel za gospodarstvo i graditeljstvo, Županijska 7, Požega.** Primjedbe i prijedlozi koji ne budu dostavljeni u roku i nisu čitko napisani neće se uzeti u obzir u pripremi Izvješća o javnoj raspravi.

ZADNJE VIJESTI

- > Humanitarni koncert - Hrvatska za Ukrajinu - Zajedno smo!
- > Predstavljanje zbirke poezije Luč Hrvata u Lipiku
- > I ove godine u Lipiku tečaj francuskog jezika
- > Grad Lipik stipendira 13 novih studenata
- > Miris Božića u Lipiku
- > Na blagdan Svih svetih i Dušni dan prisjećamo se svih umrlih obilaskom njihovih počivališta
- > Konačna bodovna lista za dodjelu stipendija
- > Erste banka u suradnji s Gradom Lipikom obilježava Svjetski dan štednje
- > Projekt Mladi čuvari prirode u natječaju za donacijski program HT-a Zajedno smo jači
- > Zakup poljoprivrednog zemljišta u vlasništvu RH



INVESTICIJE I PROJEKTI

- > Poduzetnička zona II u Lipiku
- > Poduzetnički inkubator Donji Čaglić
- > Stazama lipicanca i kune

SLUŽBENI DOKUMENTI

- > Proračun
- > Prostorni planovi
- > Statut
- > Pravo na pristup informacijama
- > Financijski izvještaji vijećnika
- > EU PARLAMENT izbori
- > Službeni glasnik
- > Javna nabava
- > Registar svih ugovora

- > ePravosuđe pregled zemljišnih knjiga
- > Geoportal
- > Katastar
- > Arkod preglednik

VAŠ GRADONAČELNIK

<http://www.lipik.hr/?vrsta=2&id=630>

4.11.2014.

Obavijest o provođenju javne rasprave | Grad Lipik

Page 2 of 2

POŽEŠKO-SLAVONSKA ŽUPANIJA
UPRAVNI ODJEL ZA GOSPODARSTVO I GRADITELJSTVO
Klasa: 351-03/14-01/07
Urbroj: 2177/1-06-06/12-14-13
Požega, 15.10.2014.

- > Uvodna riječ
- > O gradonačelniku
- > Zamjenik gradonačelnika
- > Pratite gradonačelnika

Vinko Kasana, gradonačelnik Grada LipikaDokumente vezane uz Javnu raspravu možete preuzeti [ovdje](#)

VAŽNI LINKOVI

DOKUMENTI

Obavijest 1
Obavijest 2

19.10.2014. 885 pregleda



Sva prava pridržana © 2013-2014. GRAD LIPIK, Marije Terezije 27, Lipik. Tel: 034 314 809

<http://www.lipik.hr/?vrsta=2&id=630>

4.11.2014.

pszupanja.hr/javna-rasprava.html drago karlo inendan danas

Požeško-slavonska županija, Županijska 7, 3400 Požega tel. 034 290 290 e-mail. info@pszupanja.hr Arhiva Službeni glasnik

POŽEŠKO-SLAVONSKA ŽUPANIJA
SLUŽBENE STRANICE POŽEŠKO-SLAVONSKE ŽUPANIJE

INFO ŽUPANIJA USTROJ DOKUMENTI MEDIJA NOVOSTI DOGAĐANJA KONTAKTI

Javna rasprava

unesite pojam za pretragu >>

facebook

Novi dokumenti

Poziv za vlasnike i nositelje drugih stvarnih prava na nekretninama u k.o. Treštanovci, koje neposredno graniče sa zahvatom u prostoru: Izgradnja zračne mreže 0,4 KV TREŠTANOVCI na k.č.br. 379, 557/1, 282/1, 491/1, 555, 467/1, 554, 553, 275 i 211 k.
17. listopada 2014. 06:56

Poziv za vlasnike i nositelje drugih stvarnih prava na nekretninama u k.o. Radovanci, koje neposredno graniče sa zahvatom u prostoru: Izgradnja kabelskog dalekovoda od KTS 10(20)/0,4 KV RADOVANCI 1 do KTS 10(20)/0,4 KV RADOVANCI VINARIJA na k.č.br.
17. listopada 2014. 06:56

Rješenje o prihvatljivosti zahvata za ekološku mrežu - k.č.br. 1606 i 1687 k.o. Pleternica
17. listopada 2014. 06:56

Natječaj za dodjelu subvencija i donacija za razvoj i unapređenje lovstva
17. listopada 2014. 12:16

Obrasci natječaja za dodjelu subvencija i donacija za razvoj i unapređenje lovstva
17. listopada 2014. 12:08

Powered by Phoca Download

Grafički prilozi (5)
Kartografski prilozi (6)
Strateška studija o utjecaju na okoliš Prostornog plana Požeško - slavonske županije (5)
Ciljane izmjene i dopune Prostornog plana Požeško - slavonske županije (5)

Obavijest o provođenju javne rasprave o Strateškoj studiji utjecaja Prostornog plana Požeško-slavonske županije na okoliš i Prijedloga Ciljanih izmjena i dopuna Prostornog plana Požeško-slavonske županije
Datum objave: 17. Listopad 2014. | Veličina: 535.21 kB

Odluka o upućivanju Strateške studije utjecaja Prostornog plana Požeško-slavonske županije na okoliš i Prijedloga Ciljanih izmjena i dopuna Prostornog plana Požeško-slavonske županije na javnu raspravu
Datum objave: 17. Listopad 2014. | Veličina: 591.00 kB

Zaključak o utvrđivanju Prijedloga Ciljanih izmjene i dopune Prostornog plana Požeško-slavonske županije
Datum objave: 17. Listopad 2014. | Veličina: 507.93 kB



MINISTARSTVO GRADITELJSTVA I PROSTORNOGA UREĐENJA

NASLOVNICA

NOVOSTI I NAJAVE

O NAMA

PROSTORNO UREĐENJE

Prostorni planovi

Informacije o planovima u izradi

Izvešća o javnim raspravama

Prostorni planovi nacionalnih parkova i parkova prirode

Prostorni planovi županija

Prostorni planovi uređenja gradova i općina

Radna zajednica Alpe-Jadrani

Download instalacije Pravidnika za izradu prostornih planova

Popis tvrtki kojima su izdane suglasnosti za obavljanje svih stručnih poslova prostornog uređenja (pdf)

Sufinanciranje izrade prostornih planova jedinica lokalne ili područne (regionalne) samouprave za 2014. godinu

Obrasci upravnih akata iz područja prostornog uređenja i gradnje

Preporuka za izradu jedinstvenog opisa zahvata u prostoru za centre za gospodarenje otpadom i eksploatacijska polja čvrstih mineralnih sirovina

Događanja

Hrvatski zavod za prostorni razvoj

GRADITELJSTVO

ENERGETSKA UČINKOVITOST

STANOVANJE I KOMUNALNO

GRABEVINSKA INSPEKCIJA

PROCJENA VRIJEDNOSTI NEKRETNINA

EU PROGRAMI I FONDOVI

PROPISI

PROPISI U PROCESU DONOŠENJA

SAVJETOVANJE SA ZAINTERESIRANOM JAVNOŠĆU

PROGRAMI I STRATEGIJE

PUBLIKACIJE

NATJEČAJI I JAVNA NABAVA

PRISTUP INFORMACIJAMA

NAJČEŠĆA PITANJA I ODGOVORI

SLUŽBENI OBRASCI

UPUTE, OBJAŠNJENJA I MIŠLJENJA



Sve na jednom mjestu.
www.gov.hr

Vlada Republike Hrvatske

APN - Agencija za pravni promet i posredovanje nekretninama

DGU - Državna geodetska uprava

PROSTORNO UREĐENJE > Prostorni planovi > Informacije o planovima u izradi > Informacije o javnim raspravama >

Informacije o javnim raspravama

Temeljem odredbi Zakona o prostornom uređenju („Narodne novine“, broj 153/13.), nositelj izrade prostornih planova dužan je objaviti informaciju o javnoj raspravi o prijedlogu prostornog plana i na mrežnim stranicama Ministarstva graditeljstva i prostornog uređenja.

Objavljene o javnoj raspravi mora sadržavati: mjesto, datum početka i trajanje javnog uvida u prijedlog prostornog plana, mjesto i datum jednog ili više javnih izlaganja, poziv zainteresiranim osobama za sudjelovanje u javnoj raspravi te rok u kojem se nositelju izrade dostavljaju pisana mišljenja, prijedlozi i primjedbe na prijedlog prostornog plana. Dostavlja se najmanje osam dana prije početka javne rasprave na adresu elektroničke pošte: web@mgipu.hr

Informacije o javnim raspravama:

- > 31.10.2014. - Informacija o javnoj raspravi o Prijedlogu Izmjena i dopuna Detaljnog plana uređenja poteza uz Poljičku cestu sjeverno od kompleksa bolnice Firule – pojedinačni zahvat P21, Grad Split
- > 31.10.2014. - Informacija o javnoj raspravi o Prijedlogu Izmjena Detaljnog plana uređenja dijela poslovne Zone 29 na predjelu Sv. Petar u gradu Krku i o Prijedlogu Izmjena Urbanističkog plana uređenja UPU 1- Krk (NA1, R11, R38, R310, R311), Grad Krk
- > 31.10.2014. - Informacija o javnoj raspravi o prijedlogu Urbanističkog plana uređenja proširenja groblja u naselju Sveti Petar, Općina Sveti Filip i Jakov
- > 29.10.2014. - Informacija o javnoj raspravi o Prijedlogu Izmjena i dopuna Urbanističkog plana uređenja naselja Povljana, općina Povljana
- > 28.10.2014. - Informacija o ponovnoj javnoj raspravi o prijedlogu Izmjena i dopuna Generalnog urbanističkog plana Virovitice
- > 28.10.2014. - Informacija o ponovnoj javnoj raspravi o prijedlogu Urbanističkog plana uređenja „Komunalno servisne zone K3“, Općina Tučepi
- > 27.10.2014. - Informacija o javnoj raspravi o prijedlogu Urbanističkog plana uređenja Radne zone Vinovac, Općina Marina
- > 27.10.2014. - Informacija o javnoj raspravi o prijedlogu ciljanih Izmjena i dopuna Prostornog plana Općine Marina
- > 27.10.2014. - Informacija o javnoj raspravi o prijedlogu IV. Izmjena i dopuna Prostornog plana uređenja Grada Drniša
- > 24.10.2014. - Informacija o javnoj raspravi o Prijedlogu Urbanističkog plana uređenja Turističkog punkta Gradišće – UPU 41, Općina Brtonigla
- > 24.10.2014. - Informacija o javnoj raspravi o prijedlogu Urbanističkog plana uređenja GP Mali Lukoran, Općina Preko
- > 24.10.2014. - Informacija o javnoj raspravi o prijedlogu Izmjena i dopuna Urbanističkog plana uređenja naselja Sušica - zapad, Općina Preko
- > 24.10.2014. - Informacija o javnoj raspravi o prijedlogu odluke o donošenju Urbanističkog plana uređenja Radnička-Slavonska avenija, Grad Zagreb
- > 24.10.2014. - Informacija o javnoj raspravi o Prijedlogu Urbanističkog plana uređenja luke Tarska Vala, Općina Tar-Vabriga-Torre-Abrega
- > 24.10.2014. - Informacija o javnoj raspravi o Prijedlogu Urbanističkog plana uređenja luke Santa Marina, Općina Tar-Vabriga-Torre-Abrega
- > 23.10.2014. - Informacija o javnoj raspravi o Prijedlogu Izmjena i dopuna Prostornog plana uređenja Grada Vodnjana – Dignano
- > 23.10.2014. - Informacija o javnoj raspravi o Prijedlogu Urbanističkog plana uređenja Turističkog punkta Gromače – UPU 39, Općina Brtonigla
- > 23.10.2014. - Informacija o javnoj raspravi o Prijedlogu Urbanističkog plana uređenja Turističkog punkta Ronki – UPU 34, Općina Brtonigla
- > 22.10.2014. - Informacija o javnoj raspravi o Prijedlogu IV. Izmjena i dopuna Prostornog plana uređenja Općine Rugvica
- > 21.10.2014. - Informacija o javnoj raspravi o Prijedlogu Izmjena i dopuna Prostornog plana uređenja Grada Umaga
- > 21.10.2014. - Informacija o ponovnoj javnoj raspravi o prijedlogu II. Izmjena i dopuna Prostornog plana uređenja Općine Draž
- > 21.10.2014. - Informacija o javnoj raspravi o prijedlogu III. izmjena i dopuna Prostornog plana uređenja Općine Žumberak
- > 21.10.2014. - Informacija o javnoj raspravi o stavljanju izvan snage Detaljnog plana uređenja užeg centra Zaprešića
- > 21.10.2014. - Informacija o javnoj raspravi o Strateškoj studiji utjecaja Prostornog plana Požeško-slavonske županije na okoliš i prijedlogu Ciljanih izmjena i dopuna Prostornog plana Požeško-slavonske županije
- > 21.10.2014. - Informacija o javnoj raspravi o Prijedlogu Izmjena i dopuna Prostornog plana uređenja Općine Sunja
- > 21.10.2014. - Informacija o javnoj raspravi o Prijedlogu Izmjena i dopuna Prostornog plana uređenja Grada Virgorca
- > 21.10.2014. - Informacija o javnoj raspravi o Prijedlogu izmjena i dopuna Urbanističkog plana uređenja Maslinica - dijela naselja Stari Grad, Grad Stari Grad

TRAŽI

ENGLISH

Priopćenja

Kontakti

Prenosimo

Linkovi

SANACIJA POPLAVLJENIH PODRUČJA
Info telefon 0800 232 333

eDozvola

ENERGETSKA OBNOVA OBITELJSKIH KUĆA

OSAKONJENJE NEZAKONITO IZGRADENIH ZGRADA
REGISTAR BROJA RIJEŠENIH ZAHTEJEVA

URB ACT
Connecting cities
Building successes

OGLASNA PLOČA

NAJČEŠĆA PITANJA I ODGOVORI
novi zakoni u primjeni od 1.1.2014.

VODIČ KROZ GRADNJU

OSAKONJENJE nezakonito izgrađenih zgrada

ENERGETSKA UČINKOVITOST

NEVAŽEĆI ENERGETSKI CERTIFIKATI

ENERGETSKO certificiranje zgrada

ARHITEKTONSKE POLITIKE

SUGLASNOSTI za obavljanje djelatnosti gradnje

STRUČNI ISPITI za obavljanje poslova prostornog uređenja i graditeljstva

CE
KONTAKTNA TOČKA ZA GRABEVNE PROIZVODE

PROSTORNI PLANovi na javnoj raspravi

Hrvatski zavod za prostorni razvoj

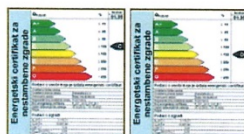
AZONIZ - Agencija za ozakonjenje nezakonito izgrađenih zgrada

FZOEU - Fond za zaštitu okoliša i energetske učinkovitost

Etički kodeks državnih službenika
Narodne novine 40/11, 13/12



INFORMACIJSKI SUSTAV PROSTORNOGA UREĐENJA



PUČKA PRAVOBRANITELJICA

- 17.10.2014. - Informacija o javnoj raspravi o Prijedlogu Izmjena i dopuna Detaljnog plana uređenja „ICI Istra cement international“, Grad Pula
- 17.10.2014. - Informacija o javnoj raspravi o prijedlogu I. izmjena i dopuna Prostornog plana uređenja Općine Nova Rača
- 17.10.2014. - Informacija o javnoj raspravi o Prijedlogu Izmjena i dopuna Prostornog plana uređenja Grada Ludbrega
- 16.10.2014. - Informacija o javnoj raspravi o prijedlogu izmjena i dopuna Prostornog plana uređenja Grada Omiša (IV)
- 16.10.2014. - Informacija o javnoj raspravi o Prijedlogu Urbanističkog plana uređenja naselja Medulin, Općina Medulin
- 16.10.2014. - Informacija o javnoj raspravi o prijedlogu II. Izmjena i dopuna Detaljnog plana uređenja zone centralnih funkcija "Višnjik" u Zadru
- 16.10.2014. - Informacija o javnoj raspravi o prijedlogu Detaljnog plana uređenja novog gradskog groblja u Zadru
- 14.10.2014. - Informacija o javnoj raspravi o Prijedlogu ciljanih izmjena i dopuna Prostornog plana uređenja Općine Punač
- 14.10.2014. - Informacija o javnoj raspravi o utvrđivanju Prijedloga I. izmjena i dopuna Generalnog urbanističkog plana Koprivnice
- 13.10.2014. - Informacija o javnoj raspravi o Prijedlogu Urbanističkog plana uređenja naselja Gore (UPU-13)
- 13.10.2014. - Informacija o javnoj raspravi o Prijedlogu Urbanističkog plana uređenja stambene zone u naselju Srednje Mokrice (UPU-18)
- 10.10.2014. - Informacija o ponovnoj javnoj raspravi o Prijedlogu II. ciljanih Izmjena i dopuna Prostornog plana uređenja Općine Suhopolje
- 10.10.2014. - Odluka o poništenju objave o ponovljenoj javnoj raspravi o Prijedlogu ciljanih II. Izmjena i dopuna Prostornog plana uređenja Općine Suhopolje
- 10.10.2014. - Informacija o javnoj raspravi o Prijedlogu Urbanističkog plana uređenja 18 Lisina, Općina Matulji
- 09.10.2014. - Informacija o javnoj raspravi o Prijedlogu Urbanističkog plana uređenja 8 - Kampor i o Prijedlogu Urbanističkog plana uređenja 9 - Kampor + SRC u Kamporu, Grad Rab
- 07.10.2014. - Informacija o javnoj raspravi o prijedlogu III. Izmjene i dopune Urbanističkog plana uređenja „Sajmište – II etapa“ u Čakovcu
- 03.10.2014. - Informacija o javnoj raspravi o prijedlogu izmjena i dopuna Prostornog plana uređenja općine Šestanovac
- 24.09.2014. - Informacija o javnoj raspravi o prijedlogu Urbanističkog plana uređenja Radničko naselje, Grad Bjelovar
- 18.09.2014. - Informacija o javnoj raspravi o prijedlogu Urbanističkog plana uređenja „Katoro-Stella Maris, Istok“, Grad Umag



Registar osoba ovlaštenih za energetske preglede i energetske certificiranje zgrada

Nositelji Programa izobrazbe za osobe koje provode energetske preglede i energetske certificiranje zgrada

Popis revidenata

Popis ovlaštenih pravnih osoba za nostrifikaciju projekata

Ispiši stranicu



REPUBLIKA HRVATSKA
POŽEŠKO-SLAVONSKA ŽUPANIJA
UPRAVNI ODJEL ZA GOSPODARSTVO I
GRADITELJSTVO

Klasa:350-01/12-01/103
Urbroj: 2177/1-06-06/1-14-25
Požega, 17. listopada 2014. godine

SVIMA

PREDMET: Posebna obavijest o javnoj raspravi o Prijedlogu ciljanih Izmjena i dopuna Prostornog plana Požeško-slavonske županije - dostavlja se

Temeljem članka 87. Zakona o prostornom uređenju i gradnji (Narodne novine br.76/07, 38/09,55/11,90/11,50/12 i 80/13– u daljnjem tekstu: Zakon), dostavljamo vam posebnu obavijest o javnoj raspravi o **Prijedlogu ciljanih Izmjena i dopuna Prostornog plana Požeško-slavonske županije** (- u daljnjem tekstu: Prijedlog ciljanih Izmjena i dopuna Plana).

Javna rasprava sastoji se od javnog uvida i javnog izlaganja.

JAVNI UVID trajat će od **27. listopada do 26. studenog 2014. godine** i provest će se u prostorijama nositelja izrade Požeško-slavonske županije, Upravnog odjela za gospodarstvo i graditeljstvo u Požegi, Županijska 7 i Grada Lipika , Trg Marije Terezije 27, Lipik i na web stranicama Požeško-slavonske županije www.pszupanija.hr i www.lipik.hr .

JAVNO IZLAGANJE održat će se u Županijskoj vijećnici Požeško-slavonske županije, Županijska 7, u Požegi u (srijedu) **05. studenog 2014. godine s početkom u 10⁰⁰ sati**.

Primjedbe i prijedlozi, te očitovanja na Prijedlog ciljanih Izmjena i dopuna Plana mogu se dati isključivo na predmet ciljanih Izmjene i dopune Plana utvrđen člankom 3. Odluke o izradi Izmjene i dopune Prostornog plana Požeško-slavonske županije („Požeško-slavonski službeni glasnik“, br. 6/12, 1/13, 7/13 i 3/14)) na slijedeći način:

1. Državna tijela, pravne osobe s javnim ovlastima i tijela jedinice lokalne i područne (regionalne) samouprave dostavljaju očitovanje u pisanom obliku nositelju izrade – Upravnom odjelu za gospodarstvo i graditeljstvo Požeško-slavonske županije, Županijska 7, 34000 Požega, najkasnije do 26. studenog 2014. godine ili na javnom izlaganju.

Sukladno članku 90. stavak 1. Zakona, ako do 26. studenog 2014. godine nadležna tijela i tijela i tijela jedinica lokalne samouprave ne dostave pisano očitovanje na Prijedlog ciljanih Izmjena i dopuna Plana, smatrat će se da nemaju primjedbi.

2. Građani i udruge, sukladno članku 90. stavku 2. Zakona, sudjeluju u javnoj raspravi na način:

- upisivanjem primjedbi i prijedloga u Knjigu primjedbi koja se nalazi uz Prijedlog ciljanih Izmjena i dopuna Plana tijekom javnog uvida,

- davanjem primjedbi i prijedloga u zapisnik na javnom izlaganju koje će se održati 5. studenog 2014. godine,
- davanjem primjedbi i prijedloga u pisanom obliku, na adresu: Požeško-slavonska županija, Upravni odjel za gospodarstvo i graditeljstvo Požeško-slavonske županije, Županijska 7, 34000 Požega, najkasnije do 26. studenog 2014. godine.

Mišljenje, prijedlozi i primjedbe koji nisu dostavljeni u roku ili nisu čitko napisani i potpisani imenom i prezimenom, uz adresu podnositelja, kao i primjedbe i prijedlozi koji se ne odnose na predmet ciljanih Izmjena i dopuna Plana, neće se temeljem članka 90. stavka 3. Zakona uzeti u obzir u pripremi Izvješća o javnoj raspravi.

S poštovanjem!

PROČELNICA:


Branka Kuba, dipl.oec.



DOSTAVITI:

1. Svima,
2. Evidenciji,
3. Pismohrana,

Dostaviti:

1. Ministarstvo graditeljstva i prostornog uređenja, Republike Austrije 16, 10000 Zagreb,
2. Ministarstvo zaštite okoliša i prirode, Uprava za zaštitu okoliša i održivi razvoj, Republike Austrije 16, 10000 Zagreb,
3. Ministarstvo zaštite okoliša i prirode, Uprava za zaštitu prirode, Republike Austrije 16, 10000 Zagreb
4. Ministarstvo kulture, Uprava za zaštitu kulturne baštine, Runjaninova 2, 10000 Zagreb,
5. Ministarstvo gospodarstva, Ulica grada Vukovara 78, Zagreb,
6. Ministarstvo poduzetništva i obrta, Ulica grada Vukovara 78, Zagreb,
7. Ministarstvo poljoprivrede, Uprava vodnog gospodarstva, Ulica grada Vukovara 220, 10000 Zagreb,
8. Ministarstvo poljoprivrede, Uprava šumarstva, lovstva i drvne industrije, Trg kralja Petra Krešimira IV br.1, 10000 Zagreb,
9. Ministarstvo poljoprivrede, Uprava poljoprivrede i prehrambene industrije, Služba za poljoprivredno zemljište, Ulica grada Vukovara 78, Zagreb,
10. Ministarstvo regionalnog razvoja i fondova Europske unije, Račkoga 6, 10000 Zagreb
11. Ministarstvo mora, prometa i infrastrukture, Prisavlje 14, 10000 Zagreb,
12. Ministarstvo turizma, Prisavlje 14, Zagreb,
13. Ministarstvo obrane, Uprava za materijalne resurse, Služba za nekretnine, graditeljstvo i zaštitu okoliša, Sarajevska cesta 7 (objekt broj 7), Zagreb
14. Ministarstvo zdravlja, Ksaver 200a, Zagreb
15. Ministarstvo kulture, Uprava za zaštitu kulturne baštine, Konzervatorski odjel u Požegi, Matka Peića 3, Požega
16. Hrvatska agencija za poštu i elektroničke komunikacije, Jurišićeva 13, 10000 Zagreb
17. Jedinice lokalne samouprave na području Požeško-slavonske županije, svima:
18. Grad Požega, Trg sv. Trojstva 3, 34300 Požega,
19. Grad Pleternica, Ivana Šveara 2, 34310 Pleternica,
20. Grad Kutjevo, Trg graševine 1, 34340 Kutjevo,
21. Grad Pakrac, Trg bana Josipa Jelačića 18, 34550 Pakrac,
22. Grad Lipik, Trg Marije Terezije 27, 34551 Lipik,
23. Općina Brestovac, Požeška 76, 34322 Brestovac,
24. Općina Čaglin, Kralja Tomislava 56e, 34350 Čaglin,
25. Općina Jakšić, Osječka 39, 34308 Jakšić,
26. Općina Kaptol, Školska 7, 34334, Kaptol,
27. Općina Velika, Trg bana Josipa Jelačića 34, 34330 Velika

Drugi sudionici koji će sudjelovati u javnoj raspravi Prijedloga ciljanih Izmjena i dopuna Plana:

1. MUP, Policijska postaja Požega, J. Runjanina, 34000 Požega
2. Državna uprava za zaštitu i spašavanje, Područni ured za zaštitu i spašavanje Požega, Kralja Krešimira 1, 34000 Požega
3. Državna geodetska uprava, Područni ured za katastar Požega
4. Hrvatske ceste d.o.o. Zagreb, Središnji ured, Odjel za razvitak i planiranje, za upravljanje i održavanje državnih cesta, Sektor za studije i projektiranje, Vončinina 3, 10000 Zagreb
5. Županijska uprava za ceste Požeško-slavonske županije, Matije Gupca 6, 34000 Požega
6. Hrvatske vode Zagreb, Služba korištenja i gospodarenja vodama, Avenija grada Vukovara 220, 10000 Zagreb
7. Hrvatske vode Zagreb, Služba zaštite voda od onečišćenja i zagađenja, Avenija grada Vukovara 220, 10000 Zagreb
8. Hrvatske vode Zagreb, Služba zaštite od štetnog djelovanja voda, Avenija grada Vukovara 220, 10000 Zagreb

9. Hrvatske vode Zagreb, VGO za vodno područje sliva Save, VGI Orpljava-Londža, M. Gupca 6, 34000 Požega
10. Hrvatske vode Zagreb, VGO za vodno područje sliva Save, VGI Ilova - Pakra, J.Jelačića 20, 43500 Daruvar
11. Hrvatske vode Zagreb, VGO za vodno područje slivova Drave i Dunava, VGI "Karašica-Vučica" Donji Miholjac, Trg A. Starčevića 9, 31540 Donji Miholjac
12. Hrvatska elektroprivreda, Direkcija za upravljanje i prijenos, Prijenosno područje Osijek, Šetalište kardinala Franje Šepera 1 A, 31000 Osijek
13. Hrvatska elektroprivreda, Operator prijenosnog sustava d.o.o., Prijenosno područje Zagreb, Kupuska 4, 10 000 Zagreb
14. Hrvatska elektroprivreda, d.d. DP "Elektra" Požega, Primorska 24, 34000 Požega
15. Hrvatska elektroprivreda d.d. Zagreb, Distribucija d.o.o. DP Elektra Križ, Trg sv. Križa 7, 44314 Križ
16. Hrvatska elektroprivreda d.d. Zagreb, Distribucija d.o.o. DP Elektra Križ, Pogon Lipik, dr. Franje Tuđmana 6, 34551 Lipik
17. Hrvatska elektroprivreda d.d. Zagreb, Distribucija d.o.o. DP Elektra Križ, Pogonsko područje Daruvar, 43500 Daruvar
18. Hrvatska elektroprivreda d.d. DP "Elektroslavonija" Osijek, Pogon distribucije plina, Cara Hadrijana 7, 31000 Osijek
19. Hrvatska elektroprivreda d.d., Pogon distribucije plina Požega, 34000 Požega
20. PLINACRO d.o.o. ČLAN INA GRUPE, Savska cesta 88a, 10000 Zagreb
21. MONTCOGIM – Plinara d.o.o., Trg Ante Starčevića 2, 10431 Sveta Nedjelja
22. Tekija"d.o.o. Vodovodna 1, 34000 Požega,
23. Komunalac d.o.o. Požega, Vukovarska 4, 34000 Požega
24. Komunalac Pakrac d.o.o., Ulica križnog puta 18, 34550 Pakrac
25. Voda Lipik d.o.o., Ulica križnog puta 18, 34550 Pakrac
26. T- mobile Hrvatska, Sektor za planiranje i razvoj sustava, Ulica grada Vukovara 23, 10000 Zagreb
27. T- mobile, Kamenita vrata 8, 34000 Požega
28. T- Com HT Hrvatske telekomunikacije d.d. Regija 4 – Istok, Sjedište Regije Osijek. 31000 Osijek
29. T- Com HT Hrvatske telekomunikacije d.d. Regija 4 – Istok, Sjedište Regije Osijek, Kamenita vrata 8, 34000 Požega
30. VIPnet d.o.o. Vrtini put 1, 10000 Zagreb
31. VIPnet, d.o.o. Hrvatske Republike 43/II, Odjel izgradnje 31000 Osijek
32. Tele 2 d.o.o. za telekomunikacijske usluge, Ulica grada Vukovara 269 d, 10000 Zagreb
33. UPKH - Udruga pokretnih komunikacija Hrvatske, Nova Ves 50, 10000 Zagreb
34. Optima d.d. Savska 5, 10000 Zagreb
35. Hrvatske šume, Uprava šuma, Bjelovar, Trg A.G.Matoša 1, 43000 Bjelovar
36. Hrvatske šume, Uprava šuma podružnica Požega, 34000 Požega
37. Hrvatske šume, Uprava šuma podružnica Nova Gradiška, J.J.Strosmayera 11, 35400 Nova Gradiška
38. Hrvatske šume, Uprava šuma podružnica Našice, 34500 Našice
39. HP – Hrvatska pošta d.d. Zagreb, Poštansko središte Požega, Kamenita vrata 8, 34000 Požega
40. UDU u Požeško-slavonskoj županiji, Odsjek za gospodarstvo, Županijska 11, 34000 Požega
41. Hrvatske željeznice, HŽ – Razvoj i investicije, Služba za studije, razvoj i pripremu Mihanovićeve 12, 10000 Zagreb
42. Požeško-slavonska županija, Upravni odjel za gospodarstvo i graditeljstvo
43. Požeško-slavonska županija, Upravni odjel za društvene djelatnosti, Požega
44. UDU u Požeško-slavonskoj županiji, Služba za društvene djelatnosti, Odsjek za prosvjetu, kulturu, rad i zdravstvo
45. Hrvatska gospodarska komora, Vukovarska 6, 34000 Požega

46. Hrvatski zavod za poljoprivrednu savjetodavnu službu, Odsjek Požeško-slavonske županije, Kaptol
47. Hrvatski zavod za zdravstveno osiguranje, Požega
48. Centar za socijalnu skrb,
49. JU Park prirode "Papuk", Stjepana Radića 46, 34300 Velika
50. Regionalna razvojna agencija Požeško-slavonske županije, Županijska 7, 34000 Požega
51. Turistička zajednica Požeško-slavonske županije, Trg sv. Trojstva 1, 34000 Požega
52. JU za upravljanje zaštićenim područjem Požeško-slavonske županije
53. Grad Novska, Trg dr. F. Tuđmana 2, 44330 Novska
54. Grad Kutina, Trg K. Tomislava 12, 44320 Kutina
55. Općina Brodski Stupnik, 35253 Brodski Stupnik
56. Općina Podcrkavlje, Trg 108 brigade 11, 35201 Podcrkavlje
57. Općina Cernik, Frankopanska 117, 35404 Cernik
58. Općina Okučani, Trg F. Tuđmana 1, 35430 Okučani
59. Općina Oriovac, Trg hrvatskog preporoda 1, 35250 Oriovac
60. Općina Nova Kapela, Trg K. Tomislava 13, 35410 Nova Kapela
61. Općina Rešetari, Vladimira Nazora 30, 35403 Rešetari
62. Općina Staro Petrovo Selo, Trg K. Tomislava bb, 35420 Staro Petrovo Selo
63. Općina Sibinj, 108. brigade ZNG 6, 35252 Sibinj
64. Općina Levanjska Varoš, Glavna 70, 31416 Levanjska Varoš
65. Grad Našice, Pejačevićev trg 7, 31500 Našice
66. Općina Donja Motičina, Matije Gupca b b, 31513 Donja Motičina
67. Općina Feričanci, Trg Matije Gupca 3, 31512 Feričanci
68. Općina Voćin, Trg Gospe Voćinske bb, 33522 Voćin
69. Općina Čačinci, Trg kardinala F. Kuharića 2, 33514 Čačinci
70. Grad Orahovica, Franje Gavrančića 6, 3515 Orahovica
71. Općina Sirač, Stjepana Radića 120/1, 43541 Sirač
72. Općina Dežanovac, Dežanovac 308 A, 43506 Dežanovac
73. Sisačko-moslavačka županija, Župan, Stjepana i Antuna Radića 36, 44000 Sisak
74. Brodsko-posavska županija, Župan, Petra Krešimira IV. 1, 35000 Slavonski Brod
75. Osječko-baranjska županija, Župan, Trg Ante Starčevića 2, 31000 Osijek
76. Virovitičko-podravska županija, Župan, Trg Ljudevita Patačića 1, 33000 Virovitica
77. Bjelovarsko-bilogorska županija, Župan, Ante Starčevića 8, 43000 Bjelovar
78. Zavod za prostorno uređenje Sisačko-moslavačke županije, Trg bana J. Jelačića 6, 44000 Sisak
79. Zavod za prostorno uređenje Brodsko-posavske županije, Petra Krešimira IV 1, 35000 Slavonski Brod
80. Zavod za prostorno uređenje Osječko-baranjske županije, Kapucinska 40/I, 31000 Osijek
81. Zavod za prostorno uređenje Virovitičko-podravske županije, Matije Gupca 53, 33000 Virovitica
82. Zavod za prostorno uređenje Bjelovarsko-bilogorske županije, Ante Starčevića 8, 43000 Bjelovar



Klasa: 351-03/14-01/07
Urbroj: 2177/1-06-06/1-14-14
Požega, 17.10.2014.

PREMA DOSTAVNOJ LISTI
- u prilogu -

PREDMET: Prijedloga ciljanih Izmjena i dopuna Prostornog plana Požeško-slavonske županije i Strateške studije utjecaja Prostornog plana Požeško-slavonske županije na okoliš – mišljenje, traži se

Poštovani,

sukladno odredbama Zakona o zaštiti okoliša (Narodne novine 80/13) i Uredbe o strateškoj procjeni utjecaja plana i programa na okoliš (Narodne novine 64/08), Požeško-slavonska županija je Odlukom župana o provođenju postupka strateške procjene utjecaja na okoliš Prostornog plana Požeško-slavonske županije (Klasa:351-03/13-01/03, Urbroj:2177/1- 01-14-1 od 13. siječnja 2014. godine) započela provedbu postupka strateške procjene utjecaja na okoliš Prostornog plana Požeško-slavonske županije.

Sukladno Rješenju Ministarstva zaštite okoliša Klasa: UP/I-612-07/13-60/65, Urbroj:517-07-2-2-14-5 od 27. siječnja 2014. godine, kojim se određuje potreba provedbe Glavne ocjene prihvatljivosti za ekološku mrežu, ista je izrađena u sklopu provedbe postupka strateške procjene utjecaja na okoliš.

Odlukom (Klasa: 351-03/14-01/07, Urbroj: 2177/1-06-06/1-14-12 od 14. listopada 2014. godine) započeo je postupak Javne rasprave i javnog uvida u Stratešku studiju utjecaja Prostornog plana Požeško-slavonske županije na okoliš i Prijedlog ciljanih Izmjena i dopuna Prostornog plana Požeško-slavonske županije i koji će trajati od 27. listopada do 26. studenog 2014. godine. Obavijest o održavanju javne rasprave bit će objavljena u „Večernjem listu“, na internetskoj stranici Požeško-slavonske županije, Grada Lipika i Ministarstva graditeljstva i prostornog uređenja i na oglasnoj ploči Požeško-slavonske županije i Grada Lipika. Tijekom trajanja javne rasprave i javnog uvida, javnosti će u prostorijama Upravnog odjela za gospodarstvo i graditeljstvo Požeško-slavonske županije, Županijska 7, Požega i Grada Lipika, Trg Marije Terezije 27, Lipik, radnim danom od 9,00 do 14,00 sati, biti omogućen javni uvid u Stratešku studiju utjecaja Prostornog plana Požeško-slavonske županije na okoliš i Prijedlog ciljanih Izmjena i dopuna Prostornog plana Požeško-slavonske županije, a dokumenti su danom početka javne rasprave dostupni javnosti i na internetskim stranicama Požeško-slavonske županije www.pszupanija.hr i Grada Lipika www.lipik.hr.

Mišljenja, prijedlozi i primjedbe javnosti mogu se upisati u knjigu primjedbi koja će biti izložena uz dokumentaciju, ili se mogu dostaviti u pisanom obliku Upravnom odjelu za

gospodarstvo i graditeljstvo, Županijska 7, Požega, zaključno s posljednjim danom javne rasprave.

Javno izlaganje održat će se **05. studenog 2014. godine u Velikoj vijećnici Požeško-slavonske županije, Županijska 7, Požega, s početkom u 10,00 sati**. Na javnom izlaganju osigurat će se nazočnost i sudjelovanje predstavnika Upravnog odjela za gospodarstvo i graditeljstvo, predstavnika izrađivača Prijedloga ciljanih Izmjena i dopuna Prostornog plana Požeško-slavonske županije i predstavnika izrađivača Strateške studije utjecaja Prostornog plana Požeško-slavonske županije na okoliš, koji će neposredno davati odgovore i raspravljati o pitanjima koja će tom prilikom postavljati nazočna javnost.

Sukladno odredbama članka 15. stavak 2. Uredbe o strateškoj procjeni utjecaja plana i programa na okoliš, nadležno tijelo je dužno, istodobno sa stavljanjem na javnu raspravu, pribaviti i mišljenja tijela uključenih u postupak strateške procjene na navedene dokumente.

Slijedom navedenog, ovim putem Vas molimo da dostavite mišljenja na Prijedlog Ciljanih izmjena i dopuna Prostornog plana Požeško-slavonske županije i Stratešku studiju utjecaja Prostornog plana Požeško-slavonske županije na okoliš, u što kraćem roku, a najkasnije u roku 30 dana. Navedeni dokumenti su dostupni na ranije navedenim internetskim stranicama Požeško-slavonske županije (www.pszupanija.hr, www.lipik.hr). Ukoliko mišljenje ne bude dostavljeno u propisanom roku, a sukladno članku 63. stavak 2. Zakona o zaštiti okoliša, smatrat će se da nema posebnih utjecaja i uvjeta vezanih za zaštitu okoliša koje je potrebno uvažiti.

Navedeno mišljenje molimo dostaviti na e-mail adresu: branka.kuba@pszupanija.hr ili renata.obradovic@pszupanija.hr te putem pošte na adresu Požeško-slavonske županije, Upravni odjel za gospodarstvo i graditeljstvo, Županijska 7, 34000 Požega.

S poštovanjem,

 **PROČELNICA**
Branka Kuba
Branka Kuba, dipl.occ.

1. Dostavna lista
2. Pismohrana

Dostaviti:

1. Ministarstvo graditeljstva i prostornog uređenja, Republike Austrije 16, 10000 Zagreb,
2. Ministarstvo zaštite okoliša i prirode, Uprava za zaštitu okoliša i održivi razvoj, Republike Austrije 16, 10000 Zagreb,
3. Ministarstvo zaštite okoliša i prirode, Uprava za zaštitu prirode, Republike Austrije 16, 10000 Zagreb
4. Ministarstvo kulture, Uprava za zaštitu kulturne baštine, Runjaninova 2, 10000 Zagreb,
5. Ministarstvo gospodarstva, Ulica grada Vukovara 78, Zagreb,
6. Ministarstvo poduzetništva i obrta, Ulica grada Vukovara 78, Zagreb,
7. Ministarstvo poljoprivrede, Uprava vodnog gospodarstva, Ulica grada Vukovara 220, 10000 Zagreb,
8. Ministarstvo poljoprivrede, Uprava šumarstva, lovstva i drvne industrije, Trg kralja Petra Krešimira IV br.1, 10000 Zagreb,
9. Ministarstvo poljoprivrede, Uprava poljoprivrede i prehrambene industrije, Služba za poljoprivredno zemljište, Ulica grada Vukovara 78, Zagreb,
10. Ministarstvo mora, prometa i infrastrukture, Prisavlje 14, 10000 Zagreb,
11. Ministarstvo turizma, Prisavlje 14, Zagreb,
12. Ministarstvo obrane, Uprava za materijalne resurse, Služba za nekretnine, graditeljstvo i zaštitu okoliša, Sarajevska cesta 7 (objekt broj 7), Zagreb
13. Ministarstvo zdravlja, Ksaver 200a, Zagreb
14. Ministarstvo kulture, Uprava za zaštitu kulturne baštine, Konzervatorski odjel u Požegi, Matka Peića 3, Požega
15. Državni zavod za zaštitu prirode, Trg Mažuranića 5, 10000 Zagreb,
16. Hrvatske vode Zagreb, Služba korištenja i gospodarenja vodama, Avenija grada Vukovara 220, 10000 Zagreb,
17. Hrvatske vode Zagreb, Služba zaštite voda od onečišćenja i zagađenja, Avenija grada Vukovara 220, 10000 Zagreb,
18. Hrvatske vode Zagreb, Služba zaštite od štetnog djelovanja voda, Avenija grada Vukovara 220, 10000 Zagreb,
19. Hrvatske vode Zagreb, VGO za vodno područje sliva Save, VGI Orljava-Londža, Industrijska 13d, 34000 Požega,
20. Hrvatske vode Zagreb, VGO za vodno područje sliva Save, VGI Ilova - Pakra, J.Jelačića 20, 43500 Daruvar,
21. Hrvatske ceste d.o.o., Vončinina 3, 10000 Zagreb,
22. Javna ustanova za upravljanje zaštićenim područjem Požeško-slavonske županije,
23. Jedinice lokalne samouprave na području Požeško-slavonske županije, svima
24. Pismohrana

O tome obavijest:

Zavod za prostorno uređenje



REPUBLIKA HRVATSKA
POŽEŠKO-SLAVONSKA ŽUPANIJA
UPRAVNI ODJEL ZA GOSPODRSTVO I
GRADITELJSTVO



ZAVOD ZA PROSTORNO UREĐENJE
POŽEŠKO-SLAVONSKOŽUPANIJE
P O Ž E Š K A

Primljeno:	23.12.2014	
Klasifikacija:		
Urudžbeni broj:	Pril.	Vrij.

KLASA: 351-03/14-01/07
URBROJ: 2177/1-06-06/12-14-19
Požega, 05. studeni 2014.

ZAPISNIK

Javno izlaganje o Prijedlogu ciljanih izmjena i dopuna Prostornog plana Požeško-slavonske županije i Strateške studije utjecaja Prostornog plana Požeško-slavonske županije na okoliš, održano je dana 05. studenog 2014. godine, s početkom u 10,00 sati, u prostorijama Požeško-slavonske županije, Županijska 7, Požega (Županijska vijećnica).

Nazočni javnom izlaganju:

1. Branka Kuba, predstavnik nositelja zahvata i pročelnica Upravnog odjela za gospodarstvo i graditeljstvo Požeško-slavonske županije,
2. Miroslav Taborski, Hrvatske vode, VGI Orljava –Londža,
3. Renata Obradović, dipl. oec., Upravni odjel za gospodarstvo i graditeljstvo Požeško-slavonske županije,
4. Ivana Šarić, dipl. ing. biol, Dvokut Ecro d.o.o., voditelj izrade studije, predstavnik ovlaštenika
5. Konrad Kiš, dipl. ing. šum., Dvokut Ecro d.o.o., predstavnik ovlaštenika
6. Gordana Boban, dipl. ing. arh., predstavnik izrađivača Prostornog plana Požeško-slavonske županije, Zavod za prostorno uređenje Požeško-slavonske županije
7. Mladenko Soldo, dipl. ing. građ., predstavnik izrađivača Prostornog plana Požeško-slavonske županije, Zavod za prostorno uređenje Požeško-slavonske županije
8. Renata Madunić-Hajek, dipl. ing.arh., predstavnik izrađivača Prostornog plana Požeško-slavonske županije- Zavod za prostorno uređenje Požeško-slavonske županije
9. Davor Šarić, dipl. ing. - predstavnik izrađivača Prostornog plana Požeško-slavonske županije- Zavod za prostorno uređenje Požeško-slavonske županije
10. Irena Tutić, predstavnica Grada Lipika
11. Dragica Obradović, ing. građ.- predstavnik izrađivača Prostornog plana Požeško-slavonske županije- Zavod za prostorno uređenje Požeško-slavonske županije
12. Marija Franić, upr. Iur. - predstavnik izrađivača Prostornog plana Požeško-slavonske županije- Zavod za prostorno uređenje Požeško-slavonske županije
13. Davor Paškvan, dipl. ing. – predstavnik PU Požeško-slavonske županije

14. Matija Kovačević, struč. Spec.iglaedif.- predstavnik Grada Kutine
15. Vinko Murar, inž. građ.- predstavnik Grada Kutjeva
16. Damir Jelić, dipl. ing. šum.- predstavnik Hrvatskih šuma d.o.o.
17. Iva Juretić- predstavnik Plinacro d.o.o.
18. Mira Nemet, građ. Tehničar- predstavnik Hrvatskih voda VGI- Ilova-Pakra
19. Igor Čizmek, d.i.a, Zavod za prostorno uređenje Brodsko-posavske županije
20. Blaženka Veselinović, dipl. ing. arh., Zavod za prostorno uređenje Brodsko-posavske županije
21. Izidor Sambol, dipl.ing. el.- predstavnik HOPS d.o.o., Sektor za izgradnju i investicije, Odjel za izgradnju Osijek
22. Vlatko Ećimović, mr.sc. dipl.ing.el.- predstavnik HOPS d.o.o, prijenosno područje Osijek
23. Željko Vibor, predstavnik Poljoprivrede Lipik d.d.
24. Vinko Strganac, mag. oec. - predstavnik Poljoprivrede Lipik d.d.
25. Snježana Adžić, dipl.inž. građ.- predstavnik Županijske uprave za ceste PSŽ
26. Vesna Banović, dipl.ing arh.- predstavnik Zavoda za prostorno uređenje BBZ
27. Dragica Cvetković, dipl.ing arh.- predstavnik Zavoda za prostorno uređenje BBZ
28. Zoran Preskočak, mag.ing.aedif.- predstavnik Bjelovarsko-bilogorske županije

Branka Kuba -pozdravlja sve prisutne koji su se odazvali na javno izlaganje. Daje kronološki pregled provedenih i poduzetih radnji vezanih uz postupak Strateške procjene utjecaja Izmjena i dopuna Prostornog plana PSŽ. Javna rasprava traje od 27. listopada – 26. studenog 2014., svi dokumenti i sadržaj dokumenata se nalazi na web stranicama PSŽ-a i stranicama Grada Lipika.

Ivana Šarić - iznosi svoju prezentaciju te pozdravlja sve prisutne u ime nositelja projekta strateške studije zajedno s kolegom Konradom Kišem. Sama strateška studija odvijala se u više koraka. Prvi korak je inicijalna procjena tj. brzi pregled postojećeg stanja okoliša i okolišnih problema kako bi se definirao fokus i opseg same studije na što je bitno obratiti u studiji pažnju, gdje su glavni problemi i na što se treba skoncentrirati. Nakon toga slijedi detaljnija analiza zahvata koji su planirani prostornim planom PSŽ-a. Analizirali su se zahvati koji su planirani i nerealizirani na ovom području i analizirane su varijante rješenja te su predložene mjere zaštite okoliša. Tijekom ove faze su bitne konzultacije sa izrađivačima plana i nositeljima izrade plana gdje je uspostavljena vrlo dobra komunikacija, prošla su se neka konfliktna područja i zahvati, pitanja što je vezano za mjere zaštite okoliša na koji način će se usvojiti u planu i na koji da se način postupa. Nakon toga slijede koraci tijekom izrade strateške studije te kad je strateška studija izrađena išla je na ocjenu kod savjetodavnog stručnog povjerenstva. Održane su dvije sjednice povjerenstva, u srpnju i rujnu te ne osnovu komentara i primjedbi članova povjerenstva studija je izmijenjena, dopunjena i pripremljena za javnu raspravu.

Nakon javne rasprave studija će se ako bude potrebno opet mijenjati i ako bude potrebno mijenjati će se i plan.

Mladenko Soldo - iznosi svoju prezentaciju vezanu za Izmjene i dopune Prostornog plana PSŽ.

Branka Kuba se zahvaljuje na prezentaciji g. Solde. Kaže da javna rasprava tj. javni uvid traje do 26. studenog i sve zaprimljeno do 26. studenog će se razmotriti i vidjeti da li će biti prihvaćeno ili ne, te da li je moguće, i hoće li ili neće usvojiti primjedbe. Otvara javnu raspravu.

Igor Čižmek – ravnatelj Zavoda za prostorno uređenje Brodsko-posavske županije. Iznosi primjedbe na plan. Studija je sveobuhvatna i vidljivo je da su korišteni parametri koji su bili dostupni, a temeljna primjedba je problem infrastrukture koju smo u tijeku prve odluke o izmjenama i dopunama plana kandidirali još u siječnju 2013. godine. 2012. godine BPŽ je donijela svoje četvrte izmjene Prostornog Plana županije u kojima je nastavno na energetske strategiju RH pozicioniralo u okviru svog plana termoelektranu, toplanu kao dio primarne elektrodistribucijske mreže RH tj. 400 kV najviše moguće rangirane u okviru svoje županije uz grad Sl. Brod, s tim da nisu bili osigurani adekvatni strujovodi koji bi tu mrežu objedinili. Tako da smo tijekom izrade prostornog plana od 2011. - 2012. taj sustav, u suglasju sa državnim institucijama, nadležnim regionalnim institucijama koje pokrivaju elektrodistribuciju na području Slavonije i cijele Hrvatske uskladili i ugradili u plan i na temelju donesenog Plana u procesu obveznog sudjelovanja kao subjekti izrade Prostornog plana susjedne županije dostavili i taj podatak kao nužnost ugradbe u ovaj Prostorni plan. Radi se o usklađenju sa strateškim opredjeljenjima RH koje je po zakonu nužno ugraditi u prostorne planove nižeg reda. To ću potkrijepiti činjenicom da je 2013. god. donesena Izmjena i dopuna Programa prostornog uređenja RH u kojoj stoji „izgraditi novi 2x400 kV dalekovod Sl. Brod – Kutjevo i Sl. Brod – Đakovo, Ernestinovo, Osijek s lomom kod Đakova. Taksativno stoji da taj dalekovod treba ugraditi, nastavno na izrađeni prostorni plan naše županije i ucrtanu mrežu. Izraditi novi 2x400 kV dalekovod Sl. Brod-Kutjevo i SL. Brod-Đakovo, dvije linije, njega u ovom prijedlogu Plana kao ni u prijedlogu Strateške studije nema. U Strateškoj studiji na str. 56, stoje dalekovodi kao kategorija promatranja i stoji trasa dalekovoda , duplog u istoj trasi, i stoje opće odredbe, uvjetno prihvatljivo. Naš je prijedlog i uvjet da se uskladimo sa „planom višeg reda“.

Mladenko Soldo – osvrće se na riječi kolege Čižmeka te kaže da je problema svjestan. Naša zakonska obveza je kada šaljemo dopisne analize svim javnim poduzećima, da svako javno poduzeće koje ima na svom području odgovori da li ima potrebe za izmjenama prostornog plana Županije. Svim nadležnim „HEP-ovima“, svaki put kada bi mijenjali odluku poslali bi i taj dopis njima. Nikada nismo dobili niti jedan odgovor od HEP-a. Osobno sam kontaktirao gosp. Mozera i rekao mu da trebam taj problem riješiti i da trebam podatke o koridoru. Gosp. Mozer odgovorio je da odustaju od tog koridora i da idu prema Đakovu te rekao da će mi i u pisanom obliku odgovoriti u tom kontekstu. Nema problema da se to ugradi , treba mi koridor, treba mi to netko nacrtati. Zamolio sam gosp. Mozera da mi dostavi neka varijantna rješenja, ali nisam ih dobio. Tražit ću sastanak u ministarstvu da vidimo kako taj problem riješiti.

Branka Kuba moli g. Čižmeka da svu problematiku napiše u pisanom obliku i da se ima trag od svega toga kada budu razgovarali sa nadležnim ministarstvom i HEP-om.

Igor Čižmek –poslano je očitovanje HEP-a u izradi prostornog plana, također dostavljen plan s trasom koju su oni ucrtali te je to alternativni koridor sa pozicijom čestica koji nije vrhunski.

Mladenko Soldo: Ja te dokumente nisam dobio.

Miroslav Taborski (voditelj ispostave Hrvatskih voda Orpljava- Londža) , kaže da kao član povjerenstva strateške studije utjecaja na okoliš Prostornog plana PSŽ daje svoju suglasnost kao sudionik ovog javnog uvida tj. rasprave.

Mira Nemet - (ispostava Ilova- Pakra – Hrvatske vode) – postavlja pitanje vezano uz ribnjake uz Bijelu. Godinama se provlače kroz prostorne planove, mislim da tako skoro neće imati utjecaja na okoliš, sada je tamo plinovod i vodocrpilište Gaj. Mi u Ispostavi nemamo saznanja da je itko bio zainteresiran za reguliranje Bijele, izgradnju nasipa, te upućuje pitanje g. Taborskom da li se to treba novelirati s nekim u službi ili ostavljati tako kako je?

Mladenko Soldo – daje komentar na rečeno od strane gđe. Nemet, te kaže da su ti obuhvati temeljeni na vodoprivrednoj osnovi, iz kontakta sa Ribnjačarstvom Poljana, oni su zainteresirani da to ostane. Da li će biti realizirani to ne znam, dinamiku i ostalo, da je potreba za slatkovodnim ribarstvom na području RH je evidentna činjenica, ali kakav je interes to ne znam. Na nama je da to stavimo u prostor i da zadržavamo status kakav je.

Vinko Strganac – radi u firmi Poljoprivreda Lipik u Lipiku, te postavlja dva pitanja. Prvo pitanje je upućeno kolegici Ivani Šarić. U jednom ste trenutku rekli da mjere koje se predlažu strateškom studijom nisu obvezujuće za prostorne planere. Zanima me da li oni od nekih vaših prijedloga mogu i odstupiti i uzet u obzir možda neku drugu lokaciju gospodarske zone?

Ivana Šarić kaže da je moguće odstupanje od lokacije gospodarske zone ali u tom slučaju bi mi u strateškoj studiji trebali analizirati tu novu lokaciju.

Vinko Strganac postavlja pitanje g. Soldi: „Napisati ćemo pisane prijedloge i poslati ćemo u Županiju , da li će original tih poslanih prijedloga otići sa planom u Zagreb u Ministarstva ili će se revidirati ili kako? “

Mladenko Soldo – kaže da se svi zahtjevi/dopisi, bez obzira čiji su, skeniraju i šalju, u izvornom obliku, sa svom ostalom dokumentacijom.

Vinko Strganac : Moli da se još jednom razmotre i druge lokacije za izgradnju tvornice, a da se ovo zemljište ostavi u poljoprivrednoj namjeni kako je i do sada korišteno.

Branka Kuba traži da se sve primjedbe i prijedlozi pošalju u pisanom obliku.

Mladenko Soldo: pred nas se stavlja zadatak da ne smijemo biti kočnica pri razvoju gospodarstva, da iznađemo najbolja i najsvrhovitija rješenja.

Ivana Šarić se vraća na komentar g. Vinka što se tiče mjera koje nisu obvezujuće i analize u strateškoj studiji, napravili smo analizu 6 varijanti u programskom paketu uzimali smo u obzir i kulturu i vode i sve ostale sastavnice okoliša i svi ti kriteriji su ušli u analizu i na kraju su bile tri ili četiri varijante koje su bile u istom rangu prihvatljivosti. Budući da se nositelj plana i izrađivač plana odlučili za tu varijantu u ostatku studije analizirana je samo ta varijanta. Ako dođe do promjene lokacije u strateškoj studiji će se ponovno razmatrati i napraviti analiza s obzirom na novu lokaciju.

Mladenko Soldo navodi razloge zašto su se odlučili za ovu predmetnu lokaciju. Kaže da na svim područjima na kojima je moguće smjestiti tvornicu je područje P2 zemljišta. Predmetna lokacija ima povoljan smještaj zona s obzirom na smjer vjetrova južno od postojećih naselja Lipika, Dobrovca i Subotske, državno vlasništvo zemljišta i mali broj katastarskih čestica, svega 3 čestice, bolju mogućnost prometnog povezivanja(cestovna, željeznička), u odnosu na ostale varijante, neposredna blizina magistralnog plinovoda DN 200/50 bar-a Kutina-Daruvar, neposredna blizina glavnog cjevovoda kanalizacijskog sustava na cca 50 metara od granice, neposredna blizina trafostanice na udaljenosti cca 800 metara, dalekovod Lipik-Gradiška 110 kV... kao i fizička odvojenost gospodarske zone u odnosu na postojeću ergelu odnosno postojeću rekreacijsku zonu ZRC-a Lipik, na oko 250 -300 metara .

Branka Kuba – završna riječ - moli da se svi prijedlozi i primjedbe dostave u Upravni odjel za gospodarstvo i graditeljstvo PSŽ-e, Županijska 7, Požega, te ćemo kao nositelji iste proslijediti i u Zavod i izrađivaču strateške studije.

Zapisnik sastavila

Renata Obradović



PRILOZI ZAPISNIKU:

1. Potpisi nazočnih na sjednici

ZAVOD ZA PROSTORNO UREĐENJE
POŽEŠKO-SLAVONSKE ŽUPANIJE
P. O. Ž. E. G. A.

Primljeno: 03. 12. 2014

Uručbeni broj: _____

Vrij. _____

Javno izlaganje o Strateškoj studiji utjecaja na okoliš i prijedlogu Ciljanih izmjena i dopuna

Prostornog plana Požeško-slavonske županije

- Mjesto održavanja: Požeško-slavonska županija, Županijska 7, Požega, (Županijska vijećnica)
- Vrijeme održavanja: 05. studeni 2014. godine (srijeda), s početkom u 10,00 sati
- Popis sudionika

r.br.	IME I PREZIME	ZANIMANJE	ULOGA U POSTUPKU	INSTITUCIJA	TELEFON/ MOBILTEL	E-MAIL	POTPIS
1.	DRAGICA OBRAĐIĆ	ING. GRAĐEVINE		ZAVOD ZA PROSTORNO UREĐENJE	230-224	slavonska.dobrodne@pszupanja.hr	Dobrodne
2.	DAVOR GARČIĆ	DIP. ING.		-/-	290-254	davor.savic@pszupanja.hr	Savic
3.	MARIJA FRANKIĆ	upr. inž.		-/-	290-255	marijafrankic@pszupanja.hr	Frankic
4.	DAVOR MASLIAN	DIPL. ING.		PU POŽEŠKO-SLAVONSKA	254-058	dpravosna@pu-poze.sr.hr	Maslian
5.	MARIJA KOVAČEVIĆ	STAV. SPEC. INŽ. ARHIT.		GRAD KURTILJA	044/692-031	kovacevic@kubin2.hr	Kubin2
6.	VILKO MURDŽ	INŽ. GRAD		GRAD KURTILJA	099-214-23-88	vilko.murdza@kubin2.hr	Kubin2
7.	DAMIR JELIĆ	DIPL. INŽ. GRAĐ.		HŠ d.o.o.	099/447-334	damir.jelic@hstume.hr	Jelic
8.	IVA JURETIĆ	GR		PINACCO d.o.o.	01/6301-760	iva.juretice@pinaco.hr	Juretice
9.	IRENA TUTIĆ	dip. inž.		Grad hrnjak	094/314-823	irena.tutic@grad.hr	Tutic

10.	MIRA UJMET	građ. teh.		Hrvatske vode VEP - Kupa - Pakože	098/906 68 76	mira.ujmet@voda.hr
11.	IGOR ČIŽMEK	d.i.a.		ZAVOD ZA PU BZZ	098/448 368	igor.cizmek@bpzpu.hr. (Druy)
12.	BURBUVA VESELI NOVIĆ	mpu ing. mch		ZNOD ZA PU BPE	091/515 347	blaticka.veselinovic@bpzpu.hr
13.	GORJANA BOJAN	DIP. ING. ARCH.	STUČNI BRAT- VAE I D PPŽ	ZNOD ZA PU PSŽ	290 220	gorjana.bojan@psuzupanije.hr. (Druy)
14.	BENATA MADUNIĆ - MATEK	DIP. ING. ARCH.	- -	- -	290 255	benata.madunic-batek@psuzupanije.hr
15.	MILADREJKO SOLDOVA	dr. inž. prod.	- -	- -	098/862 982	miladko.soldo@psuzupanije.hr
16.	IVANA ŠARIĆ	dip. ing. biol.	Ovlaštenik	ZNOKUT-EGRO d.o.o.	091/306 9742	ivana.saric@ dvoikut-ecro.hr
17.	KONRAD KIŠ	dip. ing. sum.	- -	- -	091/306 9733	konrad.kis@ dvoikut-ecro.hr
18.	IŽIDOR SAMBOL	dip. ing. od.		HOPS d.o.o. SEK. ZAPOS. I M. ODJELENJE ZA OJIBE	099/2194696	izidor.sambol@ hops.hr
19.	VLATKA ČIŽMARIĆ	inv. sc. dip. ing. od.		HOPS d.o.o. POSREDOVANJE ZAPOS.	058/438 036	vlatka.cizmari@hops.hr
20.	Željko ADŽIĆ	inž. pogon.		POGOPROJEKTA ZIRPA od.	098/840-811	zeljko.azic@ zirkpa.hr
21.	VINKO STAGANAC	mag. oec.	- -	- -	034/4 21-004	vinko.staganac@ staganac.hr
22.	MIROSLAV TABORSKI	inv. sc. dip. ing. grad.		Hrvatske vode VEP za međ. jbu Dyflava - London	099/462 9030	mtaborski@voda.hr
23.	SINDEŽANA ADŽIĆ	dip. inž. grad.		ZUPANIJSKA UPRAVA ZA ČESTE PSŽ	034/271-606	sindezana.adzic@ zuc-pz.hr
24.	VEŠNA BANOVIĆ	dip. inž. amb.		ZAVOD ZA PROST. UREĐENJE BZZ	045/242 560 099/231 8004	vesna.banovic@ zpu-bbz.hr
25.	DRAGICA ČIŽMARIĆ	- -		- -	045/242 564	dragica.cizmari@ zpu-bbz.hr

	ZOBAN PRESKOČK	mag. inž. arh. i		RIJEZUVIČKI BUDORSKI ŽUP.	OB/245-085	ZOBAN PRESKOČKA BBE.HR	
26.	ZOBAN PRESKOČK	mag. inž. arh. i		RIJEZUVIČKI BUDORSKI ŽUP.	OB/245-085	ZOBAN PRESKOČKA BBE.HR	
27.	ŽENJATA DEBROVNIĆ	dipr. oec.		POŽEŠKO-SLAV. ŽUPANIJA	OB/290-212.	remeta. obradba © PSZUPANJE.HR	Almadarić
28.	BRANKA KUBA	dipr. oec.		- 1 -	037/290-274	branka.kuba @pszupanje.hr	Božić
29.							
30.							
31.							
32.							
33.							
34.							
35.							
36.							
37.							
38.							
39.							
40.							
41.							



**ŽUPANIJSKA UPRAVA ZA CESTE
POŽEŠKO-SLAVONSKE ŽUPANIJE
POŽEGA, MATIJE GUPCA 6**

ZAVOD ZA PROSTORNO UREĐENJE
POŽEŠKO-SLAVONSKE ŽUPANIJE

Klasa: 340-09/99/14-/726
Urbroj: 2177/0-1-01/SA-14-730

POŽEŠKO-SLAVONSKA ŽUPANIJA
POŽEGA

Primaljeno:	10-11-2014
Klasifikacijska oznaka	Org.jed.
Uredbeni broj	Pril. Vrij.

POŽEGA	
Org. j.	17. 11. 2014
REPUBLIKA HRVATSKA	
Vrij.	
POŽEŠKO-SLAVONSKA ŽUPANIJA	
Upravni odjel za gospodarstvo i graditeljstvo	

Županijska 7
34 000 POŽEGA

**Predmet: Očitovanje na prijedlog ciljanih izmjena i dopuna Prostornog plana
Požeško-slavonske županije**
- dostavlja se

Veza vaš dopis: Klasa: 350-01/12-01/103, Urbroj: 2177/01-06-06/1-14-25, od 17. listopada 2014.g.

Temeljem članka 98. Stavka 2. Zakona o cestama (NN br. 84/11, 22/13 i 54/13, 148/13, 92/14) donesena je Odluka o cestama na području velikih gradova koje prestaju biti razvrstane u javne ceste (NN 44/12), koja je stupila na snagu 26. travnja 2012.g.

Sukladno članku 107. Zakona o cestama nadležnost upravljanja, građenja i održavanja navedenih cesta iz Odluke postaje odgovornost lokalne samouprave, odnosno Grada Požege.

Uvidom u prikazanu dokumentaciju uočeno je da su na grafičkim prikazima izmjena i dopuna Prostornog plana Požeško-slavonske županije zadržani nazivi lokalnih i županijskih cesta koji su bili važeći prije gore navedene odluke. Stoga je na svim grafičkim i tekstualnim priložima potrebno korigirati nazive prometnica unutar administrativnih granica Grada Požege.

Izvan tih granica županijske i lokalne ceste u nadležnosti Županijske uprave za ceste Požeško-slavonske županije zadržale su svoje nazive.

S poštovanjem!

Požega, 06.studen 2014.



RAVNAATELJ:

Mijo Jozak, građ.teh.

Dostaviti:
1. Naslov
2. Pismohrana

ŽUPANIJSKA UPRAVA ZA CESTE POŽEŠKO-SLAVONSKE ŽUPANIJE
OIB: 84424023604, MB: 1313304
MatijeGupca 6, 34000 Požega
Tel: 034/271-606; Fax: 034/273-049, e-mail: uprava-za-ceste@po.t-com.hr



Hrvatske ceste d.o.o.
za upravljanje, građenje i održavanje državnih cesta

adresa: Vončinina 3, 10000 Zagreb, Hrvatska
tel: +385 1 4722 555
e-mail: info@hrvatske-ceste.hr
website: www.hrvatske-ceste.hr

Sektor za razvoj i strateško planiranje
Odjel za razvoj i planiranje
Klasa: 350-02/2013-2/6
Urbroj: 345-211-516-2014-15/DB
Zagreb, 05. 11. 2014. god.

ZAVOD ZA PROSTORNO UREĐENJE
POŽEŠKO-SLAVONSKA ŽUPANIJA
POŽEGA

Primljeno	17.11.2014.
Klasifikacija	
Uredbeni broj	

REPUBLIKA HRVATSKA
POŽEŠKO-SLAVONSKA ŽUPANIJA
Upravni odjel za gospodarstvo
i graditeljstvo
Županijska 7
34 000 POŽEGA

Predmet: Ciljane Izmjene i dopune Prostornog plana Požeško-slavonske županije
- javna rasprava, mišljenje

Vašim dopisom, klasa: 350-01/12-01/103, ur. broj: 2177/1-06-06/1-14-25 od 17. listopada 2014. godine, pozvali ste nas na javnu raspravu o Prijedlogu ciljanih izmjena i dopuna Prostornog plana uređenja Požeško-slavonske županije, te ste zatražili naše mišljenje.

Temeljem članka 94. Zakona o prostornom uređenju («Narodne novine» broj 153/13) i članka 82. Zakona o cestama («Narodne novine» broj 84/11, 22/13, 54/13, 148/13) Hrvatske ceste d.o.o. obvezne su izvršiti pregled izrađene prostorno - planske dokumentacije te dati očitovanje na predložena rješenja cestovne infrastrukture državnog značenja.

Razlog za izradu Ciljanih izmjena i dopuna Plana je osiguranje zakonskih i planskih okvira za realizaciju novonastalih strateških interesa i potreba, te novih gospodarskih, prostornih i tehničkih okolnosti.

Između ostalog ciljane izmjene i dopune provode se zbog potrebe preispitivanja zahvata planiranih Prostornim planom Požeško-slavonske županije u odnosu na zaštitu okoliša i prirode, te radi usklađivanja i ažuriranja stanje ekološke mreže – NATURA 2000.

Slijedom navedenog Hrvatske ceste iznose svoje mišljenje na Prijedlog ciljanih izmjena i dopuna Prostornog plana uređenja Požeško-slavonske županije.

Za planirane zahvate Hrvatske ceste d.o.o su izradile sljedeću studijsku i projektnu dokumentaciju:

1. Brza cesta Daruvar – Lipik
 - Za brzu cestu Daruvar – Lipik izrađena je studija o utjecaju na okoliš („Hidroelektra – Projekt“ d.o.o iz Zagreba). Ishođeno je Rješenje o prihvatljivosti zahvata za okoliš (svibanj 2013. godine).
2. Brza cesta Pleternica – Požega – Brestovac i državna cesta Požega – Velika
 - Za brzu cestu Pleternica – Požega – Brestovac i državnu cestu Požega – Velika izrađena je studija o utjecaju na okoliš (Zavod za prostorno planiranje iz Osijeka). Ishođeno je Rješenje o prihvatljivosti zahvata za okoliš (srpanj 2005. godine).

Sud upisa: Trgovački sud u Zagrebu, MBS: 080391653, MB: 1554972, OIB: 55545787885, Upisani temeljni kapital: 107.384.800,00 kn
Žiro račun broj: 2340009-1100231902 kod Privredne banke Zagreb d.d.
Uprava: Edo Kos, predsjednik Uprave; Jurica Krleža, član Uprave; Nenad Maljković, član Uprave

3. Brza cesta Požega (Brestovac) – Staro Petrovo Selo (A3)
 - o Za brzu cestu Požega (Brestovac) – Staro Petrovo Selo (A3) izrađena je studija o utjecaju na okoliš (Zavod za prostorno planiranje d.d. iz Osijeka). Ishođeno je rješenje o prihvatljivosti zahvata za okoliš (studen 2012. godine).
4. Cestovni smjer Našice - Pleternica – Lužani
 - o Za cestovni smjer Našice – Pleternica – Lužani izrađena je studija o utjecaju na okoliš (DVOKUT ECRO d.o.o. iz Zagreba). Ishođeno je rješenje o prihvatljivosti zahvata na okoliš (svibanj 2011. godine).
5. Obilaznica Pleternice
 - o Za obilaznicu Pleternice izrađena je studija o utjecaju na okoliš («P.B. Palmotićeve 45.» iz Zagreba). Ishođeno je rješenje o prihvatljivosti zahvata na okoliš (svibanj 2008. godine).
6. Izmještanje državne ceste D47
 - o Za novu trasu državne ceste D47 Novska – Lipik, duljine približno 8,00 km izrađena je prostorno-građevinska provjera trase. Nije provedena procjena utjecaja na okoliš.

Trase navedenih planiranih državnih cesta na području Požeško-slavonske županije ucrtane su u važeći Prostorni plan te su osigurani koridori za izgradnju od 150 m (brza cesta) i 100 m (ostale državne ceste).

Za ostale cestovne koridore označene u legendi kao „potencijalni koridor za istraživanje“ Hrvatske ceste ne posjeduju nikakvu studijsku i projektnu dokumentaciju.

Iz naprijed navedenog vidljivo je da je za zahvate 2. 5. i 6. potrebno izvršiti usklađenje s važećim propisima iz područja zaštite okoliša i prirode.

U cilju zaštite državnih cesta potrebno je poštivati zaštitni pojas uz ceste u skladu s člankom 55. Zakona o cestama („Narodne novine“ broj 84/11, 22/13, 54/13, 148/13), te osigurati koridore za izgradnju navedenih planiranih državnih cesta.

S poštovanjem,

Direktor Sektora:

Tomislav Cvetko, dipl. ing. građ.



Na znanje:

- Pismohrana, ovdje



REPUBLIKA HRVATSKA
BRODSKO-POSAVSKA ŽUPANIJA
ZAVOD ZA PROSTORNO UREĐENJE
BRODSKO-POSAVSKE ŽUPANIJE
 35000 Slavonski Brod, Trg pobjede bb
 Tel.: 035/ 445 560 Fax.: 035/ 445 558

KLASA: 350-02/14-01/1
 URBROJ: 2178/01-26-0/2-14-5
 Slavonski Brod, 06.11.2014. god.

POŽEŠKO-SLAVONSKA ŽUPANIJA
POŽEGA

Primljeno:	11-11-2014
Klasifikacijska oznaka	Ured.
Uredbeni broj	Ured.

ZAVOD ZA PROSTORNO UREĐENJE
 POŽEŠKO-SLAVONSKA ŽUPANIJA
 POŽEGA

Primljeno:	17.11.2014
Klasifikacijska oznaka	Org. j.
Uredbeni broj	Ured.

REPUBLIKA HRVATSKA
POŽEŠKO-SLAVONSKA ŽUPANIJA
 UPRAVNI ODJEL ZA GOSPODARSTVO
 I GRADITELJSTVO

Županijska 7
 34000 Požega

PREDMET: Izmjene i dopune PP Požeško-slavonske županije
 -primjedbe u tijeku javnog uvida

Vaša veza: KLASA: 350-01/12-01/103, URBROJ: 2177/1-06-06/1-14-25 od 17.10.2014. god.

Dopisom pod gore navedenom vezom, sukladno čl. 87. Zakona o prostornom uređenju i gradnji (Narodne novine br. 76/07, 38/09, 55/11, 90/11, 50/12 i 80/13)- u daljnjem tekstu Zakon izvijestili ste nas o javnoj raspravi o Prijedlogu ciljanih Izmjena i dopuna Prostornog plana Požeško-slavonske županije.

Izvršili smo uvid u navedeni dokument putem web stranice Požeško-slavonske županije i dajemo slijedeću primjedbu koja je sukladna našim zahtjevima dostavljenih slijedom članka 79. Zakona o prostornom uređenju i gradnji u postupku izrade istih:

-potreba definiranja i zaštita koridora trasa 2x 400kV dalekovoda s usklađenjem kontakte točke na spoju Brodsko-posavske i Požeško-slavonske županije, a potreba istih definirana je:

- Izmjenom i dopunom Strategije prostornog uređenja Republike Hrvatske (NN 76/2013),**
- Izmjenom i dopunom Programa prostornog uređenja Republike Hrvatske (NN 84/2013)**
- 4. Izmjenama i dopunama prostornog plana Brodsko-posavske županije (Službeni vjesnik BPŽ br. 9/2012.).**

Uvidom u našu dokumentaciju utvrdili smo slijedeće:

Po donošenju Odluke o izradi ciljanih izmjena i dopuna Prostornog plana Požeško-slavonske županije zatražili ste naše zahtjeve slijedom čl.79. Zakona dopisom Klasa: 350-01/12-01/103, URBROJ: 2177/1-06-06/1-13-5 od 20.02.2013. god.

U zakonskom roku dostavili smo Vam naše zahtjeve dopisom: Klasa: 350-02/11-01/10, URBROJ: 2178/01-26-0/4-13-4 od 06.03.2013.god. (privitak 1.) sa zahtjevom „Ciljane izmjene i dopune Prostornog plana Požeško-slavonske županije je potrebno uskladiti u dodirnim točkama i točkama prijelaza infrastrukturnih sustava s 4. Izmjenama i dopunama Prostornog plana Brodsko-posavske županije (Sl.vj. BPŽ 9/12)“, a uz isti dostavili smo Vam navedeni PP Brodsko-posavske županije u digitalnom obliku. Napominjemo da je 4. Izmjenama i dopunama Prostornog plana Brodsko-posavske županije definirana trasa 2x400 kV dalekovoda, usuglašena sa zahtjevima HEP-Operator prijenosnog sustava d.o.o.,Sektor za izgradnju i investicije, Zagreb (Naš broj i znak: 32-3253/11.J.M. od

02.12.2011.god.)-privitak 2, koji su korišteni kao stručne podloge navedene izmjene i dopune u ovom segmentu.

U tijeku 2013. godine usvojene su : Izmjene i dopune Strategije prostornog uređenja Republike Hrvatske(NN 76/2013) i Izmjene i dopune Programa prostornog uređenja Republike Hrvatske (NN 84/2013) kojima je kao točka izmjene i dopune navedena: „izgraditi novi 2 x 400 kV dalekovod Slavonski Brod – Kutjevo i Slavonski Brod – Đakovo– Ernestinovo – Osijek, s lomom zapadno od Đakova prema rasklopnom postrojenju RP Razbojište,“, a ista se odnosi na trasu definiranu 4. Izmjenama i dopunama Prostornog plana Brodsko-posavske županije koja se dijelom nastavlja i u Prostornom planu Požeško-slavonske županije.

U tijeku izrade navedenih ciljanih izmjena i dopuna Prostornog plana Požeško-slavonske županije donijeli ste dvije izmjene i dopune Odluke o izmjeni i dopuni odluke o izradi ciljanih izmjena i dopuna Prostornog plana Požeško-slavonske županije, a o kojima ste ponovo zatražili mišljenje po čl. 79. Zakona dopisima Klasa: 350-01/12-01/103, URBROJ: 2177/1-06-06/1-13-5 od 03.04.2013. god. i Klasa: 350-01/12-01/103, URBROJ: 2177/1-06-06/1-14-15 od 13.01.2014. god.

U zakonskom roku ponovili smo naše zahtjeve dopisom: Klasa: 350-02/14-01/1, URBROJ: 2178/01-26-0/2-14-3 od 24.01.2014.god. (privitak 3.) kojim smo Vam obnovili zahtjev usklađenja i pokrijepili s izvodom iz PP BPŽ i izvodom iz dokumenata prostornog uređenja višeg reda:

-Izmjenom i dopunom Strategije prostornog uređenja Republike Hrvatske (NN 76/2013)

- kartografski prikaz Elektro-energetski sustav

-Izmjenom i dopunom Programa prostornog uređenja Republike Hrvatske (NN 84/2013)

u:

- u dijelu teksta podtočke (3-23) odlomak 1. koji glasi: „izgraditi novi 2 x 400 kV dalekovod Slavonski Brod – Kutjevo i Slavonski Brod – Đakovo– Ernestinovo – Osijek, s lomom zapadno od Đakova prema rasklopnom postrojenju RP Razbojište,“

koji su sukladni našim zahtjevima temeljem čl.79. Zakona zatraženim na izvornu Odluku o izradi ciljanih izmjena i dopuna Prostornog plana Požeško-slavonske županije.

Slijedom članka 4. Odluke o izradi ciljanih izmjena i dopuna Prostornog plana Požeško-slavonske županije koji glasi:

„Ova odluka donosi se temeljem Zakona o prostornom uređenju i gradnji, a u skladu sa Strategije prostornog uređenja Republike Hrvatske, Programom prostornog uređenja Republike Hrvatske i Pravilnika o sadržaju, mjerilima kartografskih prikaza, obveznim prostornim pokazateljima i standardu elaborata prostornih planova („NN“ br. 106/98, 39/04, 45/04-ispisak i 163/04)“

mišljenja smo da ste kroz usklađenje Prostornog plana Požeško-slavonske županije s važećim strateškim dokumentima državne razine, kao i Odluke o izmjeni i dopuni odluke o izradi ciljanih izmjena i dopuna članak 5, podstavak 11. u mogućnosti/obvezi svoje izmjene i dopune uskladiti s planovima višeg reda i time usvojiti našu primjedbu.

Navedenu trasu potrebno je obraditi odnosno definirati i kroz Stratešku procjenu utjecaja plana i programa na okoliš za navedeni prostorni plan, koja je u postupku javnog uvida.

privitak:

1. dopis Zavoda za PU BPŽ

Klasa: 350-02/11-01/10, URBROJ: 2178/01-26-0/4-13-4 od 06.03.2013.god.

2. HEP-Operator prijenosnog sustava d.o.o.,Sektor za izgradnju i investicije, Zagreb (Naš broj i znak: 32-3253/11.J.M. od 02.12.2011.god.)

3. dopis Zavoda za PU BPŽ

Klasa: 350-02/14-01/1, URBROJ: 2178/01-26-0/2-14-3 od 24.01.2014.god.

S poštovanjem!

Obradili stručni savjetnici:

Blaženka Veselinović dipl.ing.arh.

Matej Badrov, mag.ing.aedif.

Ravnatelj:

Igor Čizmek, dipl.ing.arh.



Dostaviti:

1. Naslovu
2. Pismohrana



REPUBLIKA HRVATSKA
BRODSKO-POSAVSKA ŽUPANIJA

ZAVOD ZA PROSTORNO UREĐENJE
BRODSKO-POSAVSKE ŽUPANIJA

35000 Slavonski Brod, Trg pobjede bb
Tel.: 035/ 445 560 Fax.: 035/ 445 558

KLASA: 350-02/11-01/10
URBROJ: 2178/01-26-0/4-13-4
Slavonski Brod, 06.03.2013. god.

ZAVOD ZA PROSTORNO UREĐENJE
POŽEŠKO-SLAVONSKE ŽUPANIJE
POŽEGA

Prilazno	17. 11. 2014
Klasifikacija	Org. j.
Uredbeni broj	Vrij.

REPUBLIKA HRVATSKA
POŽEŠKO-SLAVONSKA ŽUPANIJA
UPRAVNI ODJEL ZA GOSPODARSTVO
I GRADITELJSTVO

Županijska 7
34000 Požega

PREDMET: Izmjene i dopune PP Požeško-slavonske županije

-dostava zahtjeva sukladno članku 79. Zakona o prostornom uređenju i gradnji (NN 76/07, 38/09, 55/11, 90/11 i 50/12)

Vaša veza: KLASA: 350-01/12-01/103, URBROJ: 2177/1-06-06/1-13-5 od 20.02.2013. god.

Dopisom pod gore navedenom vezom, zatražili ste od Zavoda za prostorno uređenje Brodsko-posavske županije da sukladno članku 79. Zakona o prostornom uređenju i gradnji (NN 76/07, 38/09, 55/11, 90/11 i 50/12) dostavi zahtjeve (podatke, planske smjernice i propisane dokumente).

Ciljane Izmjene i dopunu prostornog plana Požeško-slavonske županije potrebno je uskladiti, u dodirnim točkama i točkama prijelaza infrastrukturnih sustava, te u svim drugim pitanjima vezanim za granična područja s **4. Izmjenama i dopunama prostornog plana Brodsko-posavske županije (Službeni vjesnik BPŽ br. 9/2012.)**.

Vezano za sve druge eventualne primjedbe i zahtjeve očitovat ćemo se u zakonskom roku pošto dobijemo Prijedlog plana na uvid.

U prilogu ovog dopisa, dostavljamo Vam 4. Izmjene i dopune PP Brodsko-posavske županije (digitalni oblik – CD), iste možete preuzeti i sa web stranice Zavoda za prostorno uređenje Brodsko-posavske županije (<http://www.bpzzpu.hr/>).

S poštovanjem!

Obradio stručni suradnik:

Matej Bádrov, mag.ing.aedif.



Ravnatelj:

Igor Čižmek, dipl.ing.arh.

Privitak:

1. 4. Izmjene i dopune PP Brodsko-posavske županije (CD)

Dostaviti:

1. Naslovu
2. Pismohrana

4. IZMJENE I DOPUNE PPŽ BPŽ

2
OJBOVEZNI PRILOZI

HEP - OPERATOR PRIJENOSNOG SUSTAVA d.o.o.

SEKTOR ZA IZGRADNJU I INVESTICIJE

10 000 ZAGREB · KUPSKA 4

TELEFON · 01/63 22 111 · 01/63 22 733

TELEFAX · 01/63 22 277

POŠTA · 10001 ZAGREB · SERVIS

NAŠ BROJ I ZNAK

32-3253/11.JM.

VAŠ BROJ I ZNAK

DATUM

02.12.2011.

PREDMET: IV. IZMJENE I DOPUNE PROSTORNOG PLANA UREĐENJA
BRODSKO - POSAVSKE ŽUPANIJE
- očitovanje na prethodnu raspravu,

Poštovani,

U skladu sa Vašim zahtjevom: Klasa: 350-05/11-01/11, Ur, broj: 2178/1-15-11-2, te održanom prethodnom raspravom u postupku donošenja IV. Izmjene i dopune Prostornog plana Brodsko - posavske županije, održanim sastankom sa predstavnicima Zavoda za prostorno uređenje Brodsko - posavske županije, a nakon izvršenog pregleda stručne dokumentacije, obavljenih očevida u cilju prikupljanja saznanja o stvarnom stanju u prostoru, HEP-Operator prijenosnog sustava d.o.o., Sektor za izgradnju i investicije u sklopu svojih nadležnosti unutar HEP-Grupe, a u ovom konkretnom slučaju kao jedan od korisnika predmetnog prostora, donosi sljedeće

OČITOVANJE

Predmetno očitovanje dostavljamo Vam kao županijskom tijelu koje izrađuje Plan, provodi pripreme radnje, postupke koje prethode donošenju IV. Izmjena i dopuna ŽPP-a Brodsko - posavske županije i obavlja koordinaciju prema ostalim tijelima sudionicima izrade i prihvaćanja Plana.

Pregledom tekstualnog dijela Županijskog Prostornog plana uređenja i uvidom u odredbe za provođenje, te grafičkog dijela ŽPP-a Brodsko - posavske županije (karta 1. Namjena površina i karte 2. Infrastrukturni sustavi i mreže) kao i neposrednim konzultacijama na terenu utvrdili smo sljedeće:

1. Uvidom u pogonsku i tehničku dokumentaciju Prijenosnog područja Osijek i Prijenosnog područja Zagreb, utvrđeno je da su svi postojeći dalekovodi i trafostanice napona 110, 220 i 400 kV ucrtani u kartografske prikaze 2. – Infrastrukturni sustavi i mreže, te kvalitetno opisani u tekstualnom dijelu Županijskog prostornog plana Glava: „Objekti od posebnog značenja za Državu” (točka 2.10. a) i „Objekti od posebnog značenja za Županiju” (točka 2.11.) (prilog br. 1.).

ČLAN HEP GRUPE

• UPRAVA DRUŠTVA • DIREKTOR DUBRAVKO SABOLIĆ •

• ŽIRO RAČUN 2340009-1110177451 • PRIVREDNA BANKA ZAGREB • MATIČNI BROJ 1924427 •
• TRGOVAČKI SUD U ZAGREBU • MBS 080517105 • UPLAĆENI TEMELJNI KAPITAL 20.000,00 HRK •
• www.hep.hr/riops •

ZAVOD ZA PROSTORNO UREĐENJE
BRODSKO-POSAVSKE ŽUPANIJE

srpanj, 2012.god.

297

2. Pregledom planske i projektne dokumentacije Službe za pripremu izgradnje i izgradnju, te zatim izvršenom usporedbom sa prijedlogom Plana utvrđeno je da su u prostoru ŽPPa Požeško - slavonske županije, rezervirani koridori i markice za izgradnju visokonaponskih postrojenja (DV i TS) (prilog br. 1.):

- planirani DV 2x110 kV TS N. Gradiška – TS Lipik;
- planirani DV/KB 110 kV TS Brod 1 – pl. TS Brod 3;
- planirani DV/KB 110 kV TS Brod 2 – pl. TE-TO Brod;

3. HEP-Operator prijenosnog sustava d.o.o. kao nositelj zahvata izgradnje novih visokonaponskih objekata i postrojenja naponske razine 110, 220 i 400 kV započeo je tijekom 2005. godine projekt „Program Županja“ koji je i uspješno okončan dogradnjom TS 110/35 kV Županja i izgradnjom dalekovoda DV 110 kV TS Đakovo – TS Županja. Budući da su prethodno pobrojane građevine završene i u funkciji, odnosno čine dio prostora, potrebno je u grafičkim prikazima Županijskog Prostornog plana Brodsko - posavske županije izvršiti korekciju iz iscrtane crvene linije (planirane građevine) u punu crvenu liniju (postojeće građevine), te također izvršiti korekciju u tekstualnom dijelu ŽPP-a koji nabraja postojeće visokonaponske građevine (prilog br. 2).

4. Pregledom dostavljene kartografske podloge važećeg Prostornog plana uređenja Brodsko - posavske županije – Elektroenergetski sustavi i mreže i tekstualnog dijela (Službeni glasnik županije broj 39/01; 6/05, 11/08 i 9/10.) uočili smo nekoliko nepravilnosti, nepreciznosti i nedostataka:

- U naslovu 2.1. Građevine i zahvati od važnosti za Državu u čl. 40. – Energetske građevine potrebno je upisati i elektrane (klasične i one iz obnovljivih izvora energije: vjetar, sunce, biomasa...) snage veće od 20 MW, jer sukladno čl. 2. toč. 6 Uredbe o određivanju građevina od važnosti za Republiku Hrvatsku (NN. br. 6/00. i 68/03.) i Uredbe o određivanju zahvata u prostoru i građevine za koje Ministarstvo zaštite okoliša, prostornog uređenja i graditeljstva izdaje lokacijsku i/ili građevinsku dozvolu (NN. br. 116/07 i 56/11) smatraju se građevinama od važnosti za RH.
- U naslovu 6.2. Energetski sustavi Odredbi za provođenje Plana u naslovu 6. Uvjeti utvrđivanja prometnih i drugih infrastrukturnih sustava u prostoru, elektroenergetski sustavi točka 6.2.1.6. ne navode se i utvrđuju koridori postojećih i planiranih infrastrukturnih građevina (nigdje nije razvidan zaštitni koridor za postojeće visokonaponske objekte i postrojenja). Predlaže se dopuna dijela Plana koji obrađuje širine zaštitnih koridora postojećih visokonaponskih dalekovoda:

POSTOJEĆI DALEKOVODI:

- dalekovod 2x400 kV – zaštitni koridor 80 metara (40+40 od osi DV-a);
- dalekovod 400 kV – zaštitni koridor 70 metara (35+35 od osi DV-a);
- dalekovod 2x110 kV – zaštitni koridor 50 metara (25+25 od osi DV-a);
- dalekovod 110 kV – zaštitni koridor 40 metara (20+20 od osi DV-a).

2

ČLAN HEP GRUPE

• UPRAVA DRUŠTVA • DIREKTOR DUBRAVKO SABOLIĆ •

• ŽIRO RAČUN 2340009-1110177451 • PRIVREDNA BANKA ZAGREB • MATIČNI BROJ 1924427 •
 • TRGOVAČKI SUD U ZAGREBU • MBS 080517105 • UPLAĆENI TEMELJNI KAPITAL 20.000,00 HRK •
 • www.hep.hr/ops •

PLANIRANI DALEKOVODI:

- dalekovod 2x400 kV – zaštitni koridor 100 metara (50+50 od osi DV-a);
- dalekovod 400 kV – zaštitni koridor 80 metara (40+40 od osi DV-a);
- dalekovod 2x110 kV – zaštitni koridor 60 metara (30+30 od osi DV-a);
- dalekovod 110 kV – zaštitni koridor 50 metara (25+25 od osi DV-a).

Vežano za prethodno navedeno, ispod interpolirane tablice u točki 6.2.1.6. potrebno je dodati tekst: "...tijelo koje vodi upravni postupak izdavanja dozvola za zahvat u prostoru (provođenje dokumenata prostornog uređenja) i dozvola za gradnju građevina u zaštitnom koridoru visokonaponskih dalekovoda ili prostoru u okruženju visokonaponske transformatorske stanice dužno je zatražiti posebne uvjete gradnje od elektroprivrednih poduzeća/tvrtki (operatora prijenosnog sustava i operatora distribucijskog sustava) u čijoj se nadležnosti nalaze elektroenergetske građevine visokog napona (postojeći ili planirani dalekovod/kabel ili transformatorska stanica).

- Potrebno je na odgovarajućem mjestu Plana u naslovu 6.2. Energetski sustavi, točka 6.2.1.7. navesti i mogućnost da se postojeći dalekovodi napona 30/35 kV, 110 kV, 400 kV mogu rekonstrukcijom, po njihovim postojećim trasama, ukoliko postoje tehničke pretpostavke izvedivosti, preoblikovati u dalekovode ili kabele više naponske razine 110 kV, 220 kV, 400 kV i povećane prijenosne moći (2x110 kV, 2x220 kV, 2x400 kV), a da se pri tome njihove trase, na pojedinim dijelovima ovisno o zatečenoj razvijenosti i stanju u prostoru mogu kroz postupak ishođenja lokacijske dozvole prilagoditi novom stanju prostora i izgraditi sukladno tehničkim propisima koji reguliraju način i uvjete izgradnje elektroenergetskih građevina.

- U točki 6.2.1.6 potrebno je dodati slijedeći stavak:
Za izgradnju transformatorskih stanica određuju se slijedeće površine:

- postrojenje 400/220 kV otvorene (AIS) izvedbe: cca 400x400 m,
- postrojenje 110/x kV otvorene (AIS) izvedbe: cca 100x100 m,
- postrojenje 110/x kV zatvorene (GIS) izvedbe: cca 60x60 m

Konačna veličina (granica zahvata) transformatorskih stanica određuje se lokacijskom dozvolom polazeći od definiranja elektroenergetskog opsega izgradnje (broj energetskih polja), tehnoloških zahtjeva i mogućnosti priključenja/interpolacije na/u elektroenergetsku mrežu u okruženju.

- U točki 6.1.2.3 potrebno je dodati slijedeći stavak i to kao posljednju alineju: Povezivanje, odnosno priključak planiranih proizvođača iz konvencionalnih (klasičnih elektrana) i obnovljivih izvora energije (vjetroelektrane, energane na biomasu, solarne elektrane...) na elektroenergetsku mrežu, sastoji se od: pripadajuće trafostanice smještene u granicama obuhvata planiranog zahvata i priključnog dalekovoda/kabela na postojeći ili planirani dalekovod ili na postojeću ili planiranu trafostanicu.

Točno definiranje trase priključnog dalekovoda/kabela i tehničkih uvjeta za izgradnju dijela transformatorske stanice koji čine priključak biti će ostvarivo samo u pokrenutom upravnom postupku ishođenja Lokacijske dozvole, po dobivenim

3

ČLAN HEP GRUPE

• UPRAVA DRUŠTVA • DIREKTOR DUBRAVKO SABOLIĆ •

• ŽIRO RAČUN 2340009-1110177451 • PRIVREDNA BANKA ZAGREB • MATIČNI BROJ 1924427 •
• TRGOVAČKI SUD U ZAGREBU • MBS 080517105 • UPLAĆENI TEMELJNI KAPITAL 20.000,00 HRK •
• www.hep.hr/ops •

pozitivnim uvjetima od strane elektroprivrednog poduzeća/tvrtke koje upravlja elektroenergetskom mrežom (operator prijenosnog sustava ili operator distribucijskog sustava), a na osnovi nadležnosti mjesta priključka.

Za zahvate nove izgradnje, dogradnje ili rekonstrukcije koja se planira izvesti na 110 kV naponskoj razini, te za slučaj priključenja novih korisnika mreže (potrošača i proizvođača) snage 10 MW i više temeljem posebnog propisa potrebno je u postupku ishođenja lokacijske dozvole zatražiti očitovanje operatora prijenosnog sustava. Na isti je način u smislu pozivanja za sudjelovanje u postupku lokacijske dozvole operatora prijenosnog sustava potrebno postupati kod namjere priključenja jednog proizvođača ili grupe proizvođača električne energije (elektrana) instalirane snage od 5 MW do 10 MW na naponsku razinu srednjeg napona 10 kV, 20 kV i 35 kV.

Temeljem izadenih studija i elaborata: „Podloge za izradu srednjoročnog (desetogodišnjeg) plana razvoja prijenosne mreže Hrvatske" u razdoblju od 2010. do 2030. godine", (izradio: Energetski Institut Hrvoje Požar, studeni, 2009.), a uzimajući u obzir razvojne planove i projekcije ostalih sudionika u prostoru iz domene infrastrukturnih sustava (planirane Plinske termoelektrane – PTE/KTE, hidroelektrane – RHE/HE i vjetroelektrane - VE) kao i prikupljenih saznanja iz različitih ostalih provedenih studijskih istraživanja razvoja prijenosne mreže, za uvrštenje u Plan predlažemo i prilažemo sljedeće:

5. Predlažemo u redovnom postupku izrade Izmjene i dopune Prostornog plana uređenja Brodsko - posavske županije upis priključnog dalekovoda DV 2x400 kV TE-TO Brod na postojeći DV 400 kV TS Žerjavinec – TS Ernestinovo. Ovim bi se dalekovodom gledano dugoročno moglo po njegovoj izgradnji i priključenjem na postojeću i planiranu 400 kV mrežu na kvalitetan i siguran način osigurati prienos električne energije iz mjesta nove proizvodnje električne energije prema čvrstim točkama elektroenergetskog sustava RH (TS Žerjavinec i TS Ernestinovo), te umrežiti postojeće 400 kV vodove i čvorove (rasklopišta) na području Slavonije, a sve u cilju stvaranja preduvjeta za izgradnju TS 400/110 kV na području Brodsko – posavske Županije, s mogućnošću naknadnog povezivanja s 400 kV čvorištem Banja Luka ili Tuzla u susjednoj BiH, čime bi se ostvario i efekt rasterećenja odnosno smanjenja vjerojatnosti nastanka preopterećenja 110 kV mreže (kakva je danas) kod ispada rasklopnih 110 kV postrojenja TS Brod, TS Požega, TS Našice i TS Đakovo iz elektroenergetskog sustava (prilog br. 2.).
6. Planirani priključni dalekovod DV 2x400 kV TE-TO Brod na postojeći DV 400 kV TS Žerjavinec – TS Ernestinovo biti će situiran (jednim dijelom trase) u rubnom dijelu zaštitnog koridora postojećeg DV 110 kV TS Brod 1 – TS Požega, a također svojom trasom je ispoštovao sve druge sudionike u prostoru (mjesta zaštite voda, zaštićenog krajobraza, građevinske zone...). Nakon upisa predložene trase dalekovoda u Županijski Prostorni Plan, te zatim detaljnijim razradama sa točnijim pozicioniranjem u prostor, uslijediti će upis planiranog dalekovoda i u prostorno planske dokumente nižeg reda, Prostornih planova uređenja: Općine Podcrkavlje, Općine Bukovlje i Općine Gornja Vrba, te upisa u prostorni plan uređenja Grada Slavonskog Broda kroz redovnu proceduru Izmjena i dopuna Prostornih planova uređenja navedenih Općina i Grada.
7. Predlažemo u redovnom postupku izrade Izmjene i dopune Prostornog plana uređenja Brodsko - posavske županije upis dalekovoda DV 2x220(110) kV TE-TO Brod - TS 220/110 kV Đakovo. Ovaj bi dalekovod gledano dugoročno mogao po

4

ČLAN HEP GRUPE

• UPRAVA DRUŠTVA • DIREKTOR DUBRAVKO SABOLIĆ •

• ŽIRO RAČUN 2340009-1110177451 • PRIVREDNA BANKA ZAGREB • MATIČNI BROJ 1924427 •
 • TRGOVAČKI SUD U ZAGREBU • MBS 060517105 • UPLAĆENI TEMELJNI KAPITAL 20.000,00 HRK •
 • www.hep.hr/fops •

- izgradnji i priključenjem na postojeću i planiranu 220 kV mrežu na kvalitetan i siguran način osigurati prijenos električne energije iz smjera nove proizvodnje u čvrstu točku elektroenergetskog sustava RH (TS Đakovo), a čime bi se isto kao što je navedeno u točki 5 posredno ostvario efekt rasterećenja odnosno smanjenja vjerojatnosti nastanka preopterećenja 110 kV mreže kod ispada rasklopnih 110 kV postrojenja TS Brod, TS Požega, TS Našice i TS Đakovo iz elektroenergetskog sustava (prilog br. 2.).
8. Planirani dalekovod DV 2x220(110) kV TE-TO Brod - TS 220/110 kV Đakovo biti će situiran (jednim dijelom trase) u rubnom dijelu zaštitnog koridora postojećeg DV 110 kV TS Brod 1 – EVP Andrijevići – TS Đakovo, a također svojom je trasom također ispoštovao sve druge sudionike u prostoru (mjesto zaštite voda, zaštićenog krajobraza, građevinske zone...). Nakon upisa predložene trase dalekovoda u Županijski Prostorni Plan, te naknadno njegovim točnijim pozicioniranjem u prostor usljediti će upis planiranog dalekovoda i u prostorno planske dokumente nižeg reda, Prostornih planova uređenja: Općine Vrpolje, Općine Donji Andrijevići, Općine Garčin i Općine Gornja Vrba, te upisa u prostorni plan uređenja Grada Slavenskog Broda kroz redovnu proceduru Izmjena i dopuna Prostornih planova uređenja navedenih Općina i Grada.
9. Potrebno je u naslovu 2. Uvjeti određivanja prostora građevina od važnosti za Državu i županiju u točki 2.10. a) tekstualnog dijela Plana naznačiti trasu planiranog priključnog dalekovoda DV 2x400 kV TE-TO Brod na postojeći DV 400 kV TS Žerjavinec – TS Ernestinovo i dalekovoda DV 2x220(110) kV TE-TO Brod - TS 220/110 kV Đakovo kao građevinu od posebnog interesa za Državu.
10. Vezano na točke 5. i 7. ovoga očitovanja sagledavanjem postojeće planske dokumentacije HEP-OPS d.o.o. i sagledavajući razvojne smjernice elektroenergetskog sustava RH, odnosno izrade Strategije razvoja elektroenergetskih sustava i Programa Prostornog uređenja Republike Hrvatske od 2010. god. do 2016. godine (krovni dokument prostornog uređenja RH), napominjemo da će gore navedene trase planiranih dalekovoda biti nominirane za upisivanje u Strategiju i Program prostornog uređenja Republike Hrvatske od 2010. god. do 2016. godine
11. Kroz provedbu Plana moguća su manja odstupanja u pogledu rješenja trasa planiranih dalekovoda i lokacija rezerviranih transformatorskih stanica utvrđenih ovim Planom, radi usklađenja s planovima Gradova i Općina, trasama autoceste ili brzih cesta, vodnih kanala ili zbog u međuvremenu nastalih tehnoloških inovacija i dostignuća i neće se smatrati izmjenama ovog Plana.

OPĆE I ZAKLJUČNE NAPOMENE

Prostor unutar koridora rezerviran je isključivo za potrebe izgradnje, redovnog pogona i održavanja dalekovoda. U koridoru posebnog režima dalekovoda odnosno u prostoru kojeg zauzimaju koridori dalekovoda ne mogu se graditi nadzemni objekti dok se uvjeti korištenja prostora ispod dalekovoda moraju također regulirati primjenom pozitivno važećih tehničkih ili drugih provedbenih propisa.

Gradnja nadzemnih objekata može se odvijati u rubnom području koridora ili kada se isti presjeca raznim ili podzemnim infrastrukturnim objektima (prometnice, plinovodi, vodovodi, telekomunikacije, odvodnja) samo temeljem pribavljenih posebnih uvjeta građenja kojima se

5

ČLAN HEP GRUPE

• UPRAVA DRUŠTVA • DIREKTOR DUBRAVKO SABOLIĆ •

• ŽIRO RAČUN 2340009-1110177451 • PRIVREDNA BANKA ZAGREB • MATIČNI BROJ 1924427 •
• TRGOVAČKI SUD U ZAGREBU • MBS 080517105 • UPLAĆENI TEMELJNI KAPITAL 20.000,00 HRK •
• www.hep.hr/fops •

određuje udaljenost pasivnih (konstruktivnih) i aktivnih djelova (pod naponom) dalekovoda i građevina koji se namjeravaju graditi u njegovoj okolini. Isto postupanje potrebno je provesti i za prostore koji se nalaze u okruženju transformatorskih stanica.

Posebni uvjeti građenja u dijelu koji se odnosi na primjenu tehničkih propisa iz područja elektroenergetike moraju se zatražiti od elektroprivrednog poduzeća nadležnog za izgradnju, pogon i održavanje visokonaponskih dalekovoda i transformatorskih stanica.

S obzirom na ranije navedeno, uvažavajući činjenicu da su navedena visokonaponska postrojenja značajni objekti elektroenergetske infrastrukture i koji su «građevine od važnosti za Republiku Hrvatsku» (čl. 4. Zakona o energiji, NN RH 68/01.), u cilju izbjegavanja kolizije između interesa investitora u poduzetničkim zonama, interesa ulagača iz obnovljivih izvora energije, novim građevinskim zonama i javnog interesa (obavljanja energetske djelatnosti na predmetnom prostoru) kojeg ostvaruje HEP korištenjem, održavanjem i izgradnjom energetskih objekata, predlažemo da se između zainteresiranih subjekata (nadležnih tijela Županije, tijela lokalne uprave i samouprave, izrađivača Prostornog plana i HEP-a) utvrdi način i dinamika popunjavanja prostora tj. mehanizam praćenja stanja u prostoru kako ne bi došlo do narušavanja odredbi Zakona o prostornom uređenju i gradnji i Zakona o energiji (NN RH 68/01) poglavito dijela IX Pristup objektima. Ovo se posebno napominje zbog nastanka troškova sanacije ili rekonstrukcijskih zahvata, koje bi trebalo izvesti u slučaju narušavanja spomenutih odnosa. Sve troškove vezane uz takve zahvate snose investitori ili tijelo lokalne ili državne uprave koji planiraju poduzimati izgradnju ili prenamjenu korištenja zemljišta na lokacijama na kojima se nalaze postojeći visokonaponski objekti

Po izvršenom upisu i korekcijama prema uputama iz gore navedenih točaka potrebno je kroz postupak javnog uvida i javne rasprave Izmjena i dopuna Prostornog plana uređenja Brodsko - posavske županije, poslati korigiranu tehničku dokumentaciju na uvid kao i poziv svim tijelima HEP – Operatora prijenosnog sustava d.o.o. nadležnima za postojeće i planirane visokonaponske objekte i postrojenja (DV i TS):

- HEP- Operator prijenosnog sustava d.o.o., Prijenosno područje Osijek, Odjel za dalekovode – Osijek, Šetalište kardinala Šepera 1a, 31 000 Osijek;
- HEP- Operator prijenosnog sustava d.o.o., Prijenosno područje Zagreb, Odjel za dalekovode – Zagreb, Kupska 4, 10 000 Zagreb;
- HEP- Operator prijenosnog sustava d.o.o., Sektor za izgradnju i investicije, Odjel za izgradnju – Osijek, Šetalište kardinala Šepera 1a, 31 000 Osijek;
- HEP- Operator prijenosnog sustava d.o.o., Sektor za izgradnju i investicije, Odjel za pripremu izgradnje i izgradnju – Zagreb, Kupska 4, 10 000 Zagreb,

te zatražiti njihovo zaključno/konačno očitovanje u postupku donošenja Izmjena i dopuna Prostornog plana uređenja Brodsko - posavske županije.

Za sve dodatne informacije, dostavu dokumentacije, konzultacije koje su vezane uz predmetno očitovanje možete se obratiti g. J. Moseru, tel. 01/6321-841.

NAPOMENA: Ovo očitovanje o prostorno planskim dokumentima Brodsko - posavske županije i planiranim aktivnostima HEP – Operator prijenosnog sustava d.o.o. odnosi se na objekte prijenosne mreže (dalekovodi i transformatorske stanice napona 110, 220 i 400 kV). U svrhu kompletiranja Vašeg zahtjeva, slično očitovanje je potrebno zatražiti i od drugih organizacijskih cjelina HEP-a:

ČLAN HEP GRUPE


• UPRAVA DRUŠTVA • DIREKTOR DUBRAVKO SABOLIĆ •

• ŽIRO RAČUN 2340009-1110177451 • PRIVREDNA BANKA ZAGREB • MATIČNI BROJ 1924427 •
• TRGOVAČKI SUD U ZAGREBU • MBS 080517105 • UPLAĆENI TEMELJNI KAPITAL 20.000,00 HRK •
• www.hep.hr/fops •

HEP – Operator distribucijskog sustava d.o.o.
DP "Elektra" – Slavonski Brod
Gundulićeva 32, 35 000 Slavonski Brod;

i to za vodove i postrojenja koji se nalaze u okviru njihove nadležnosti, a koji su prisutni u području kojeg obrađuju predmetni dokumenti prostornog uređenja.

S poštovanjem,

Direktor Društva

 dr. sc. Dubravko Sabolić

HEP - Operator prijenosnog sustava d.o.o.
ZAGREB, Kupska 4 8

Prilozi:

1. Kartografski prikaz važećeg Prostornog plana Brodsko - posavske županije, karta 2. Infrastrukturni sustavi i mreže, van mjerila;
2. Kartografski prikaz planiranog priključnog dalekovoda DV 2x400 kV TE-TO Brod na postojeći DV 400 kV TS Žerjavinec – TS Ernestinovo u granicama obuhvata Plana, M=1:25 000;
3. Kartografski prikaz planiranog dalekovoda DV 2x220(110) kV TE-TO Brod - TS 220/110 kV Đakovo u granicama obuhvata Plana, M=1:25 000;

Co:

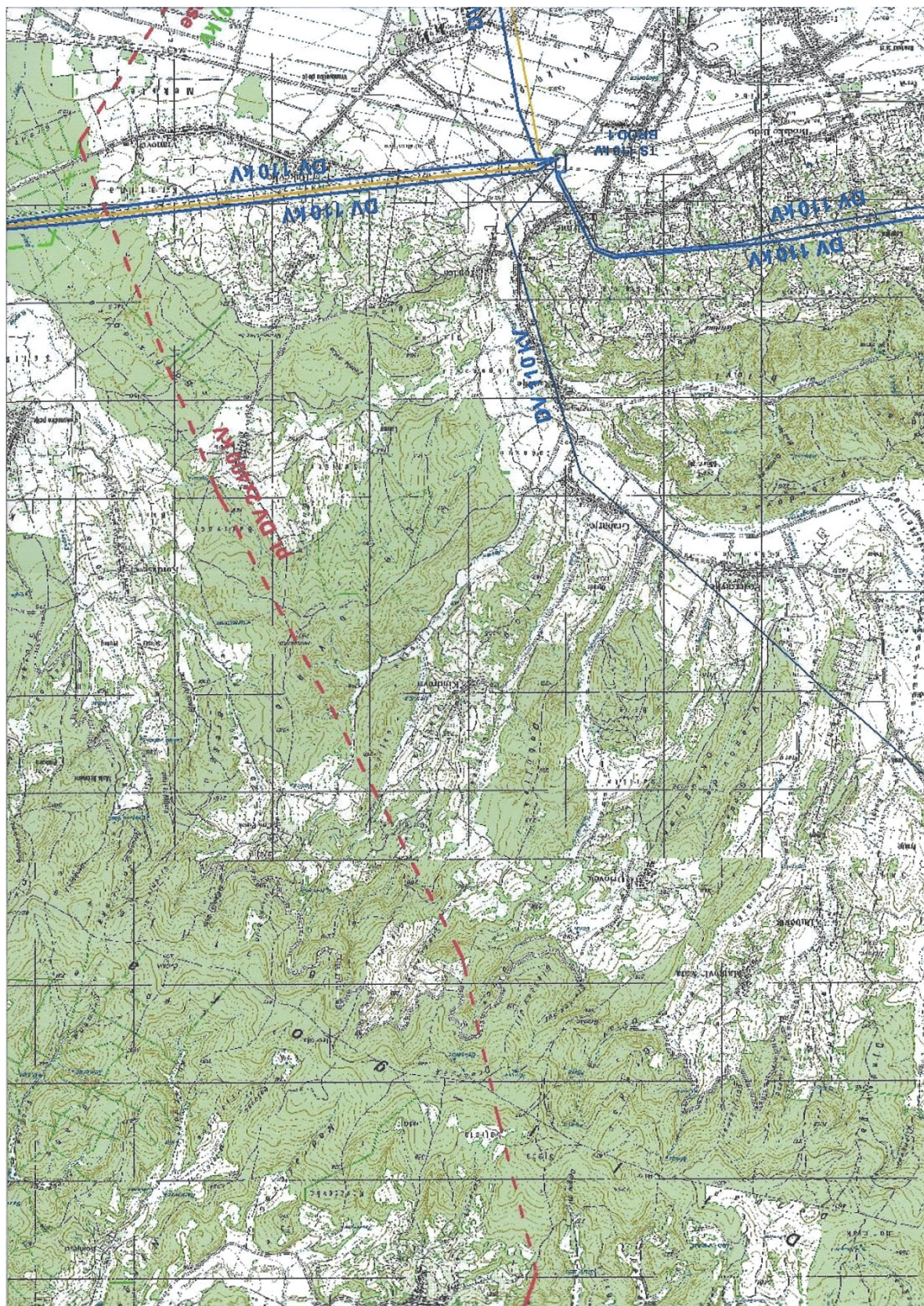
1. HEP-OPS d.o.o., Ured direktora
2. Prijenosno područje Osijek, Ured direktora
3. Sektor za izgradnju i investicije (direktor Ž. Koščak, dipl. ing. el., pom. dir. V. Blažević, dipl. ing. el.)
4. Služba za pripremu izgradnje i izgradnju
5. Odjel za pripremu izgradnje, (K. Laušić, dipl. ing. el., J. Moser, prof. geo-geo.)
6. Prijenosno područje Osijek, Odjel za dalekovode
7. Prijenosno područje Zagreb, Odjel za dalekovode
8. Odjel za izgradnju Osijek, (S. Smrečki, dipl. ing. el.)
9. Arhiva

ČLAN HEP GRUPE

• UPRAVA DRUŠTVA • DIREKTOR DUBRAVKO SABOLIĆ •

• ŽIRO RAČUN 2340009-1110177451 • PRIVREDNA BANKA ZAGREB • MATIČNI BROJ 1924427 •
 • TRGOVAČKI SUD U ZAGREBU • MBS 080517105 • UPLAĆENI TEMELJNI KAPITAL 20.000,00 HRK •
 • www.hep.hr/ops •







REPUBLIKA HRVATSKA
BRODSKO-POSAVSKA ŽUPANIJA
 ZAVOD ZA PROSTORNO UREĐENJE
 BRODSKO-POSAVSKE ŽUPANIJE

35000 Slavonski Brod, Trg pobjede bb
 Tel.: 035/ 445 560 Fax.: 035/ 445 558

KLASA: 350-02/14-01/1
 URBROJ: 2178/01-26-0/2-14-3
 Slavonski Brod, 24.01.2014. god.

3

ZAVOD ZA PROSTORNO UREĐENJE
 POŽEŠKO-SLAVONSKE ŽUPANIJE
 POŽEGA

Primljeno	17.11.2014.
Klasifikacija	Obj. u
Uručbeni broj	Pr. Vrh.

REPUBLIKA HRVATSKA
POŽEŠKO-SLAVONSKA ŽUPANIJA
 UPRAVNI ODJEL ZA GOSPODARSTVO
 I GRADITELJSTVO

Županijska 7
 34000 Požega

PREDMET: Izmjene i dopune PP Požeško-slavonske županije

-dostava zahtjeva sukladno članku 79. Zakona o prostornom uređenju i gradnji (NN 76/07, 38/09, 55/11, 90/11 i 50/12)

Vaša veza: KLASA: 350-01/12-01/103, URBROJ: 2177/1-06-06/1-14-15 od 12.01.2014. god.

Dopisom pod gore navedenom vezom, zatražili ste od Zavoda za prostorno uređenje Brodsko-posavske županije da sukladno članku 79. Zakona o prostornom uređenju i gradnji (NN 76/07, 38/09, 55/11, 90/11 i 50/12) dostavi zahtjeve (podatke, planske smjernice i propisane dokumente), a vezano za 2. Odluku o izmjeni i dopuni Odluke o izradi ciljanih izmjena i dopuna PP Požeško-slavonske županije.

Slijedom našeg očitovanja Klasa: 350-02/11-01/10m URBROJ: 2178/01-26-0/4-13-4 od 06.03.2013.god Ciljane Izmjene i dopunu prostornog plana Požeško-slavonske županije potrebno je uskladiti, u dodirnim točkama i točkama prijelaza infrastrukturnih sustava, te u svim drugim pitanjima vezanim za granična područja s **4. Izmjenama i dopunama prostornog plana Brodsko-posavske županije (Službeni vjesnik BPŽ br. 9/2012.)**. Važeći PP BPŽ u digitalnom obliku smo Vam dostavili uz navedeno mišljenje. Posebno Vas upućujemo na potrebu usklađivanja/zaštite koridora trasa 2x 400kW definiranih :

- a. **1.Izmjenom i dopunom Strategije prostornog uređenja Republike Hrvatske (NN 76/2013)**
 - kartografski prikaz Elektro-energetski sustav
- b. **2.Izmjenom i dopunom Programa prostornog uređenja Republike Hrvatske (NN 84/2013)**
u:
 - u dijelu teksta podtočke (3-23) odlomak 1. koji glasi: „izgraditi novi 2 x 400 kV dalekovod Slavonski Brod – Kutjevo i Slavonski Brod – Đakovo– Ernestinovo – Osijek, s lomom zapadno od Đakova prema rasklopnom postrojenju RP Razbojište,“
- c. **4. Izmjenama i dopunama prostornog plana Brodsko-posavske županije (Službeni vjesnik BPŽ br. 9/2012.)**.
 - u kartografskom prikazu 2.2. Energetski sustavi
 - u tekstu čl. 23. i čl. 110. Odredbi za provođenje

privitak:

1. izvod iz Izmjene i dopunom Strategije prostornog uređenja Republike Hrvatske (NN76 /2013)
2. izvod iz Izmjene i dopunom Programa prostornog uređenja Republike Hrvatske (NN84 /2013)

S poštovanjem!

Obradili stručni savjetnici:

Blaženka Veselinović dipl.ing.arh.

Matej Bádroy, mag.ing.aedif.



Ravnatelj:

Čizmek, dipl.ing.arh.

Privitak:

1. 4. Izmjene i dopune PP Brodsko-posavske županije (CD)

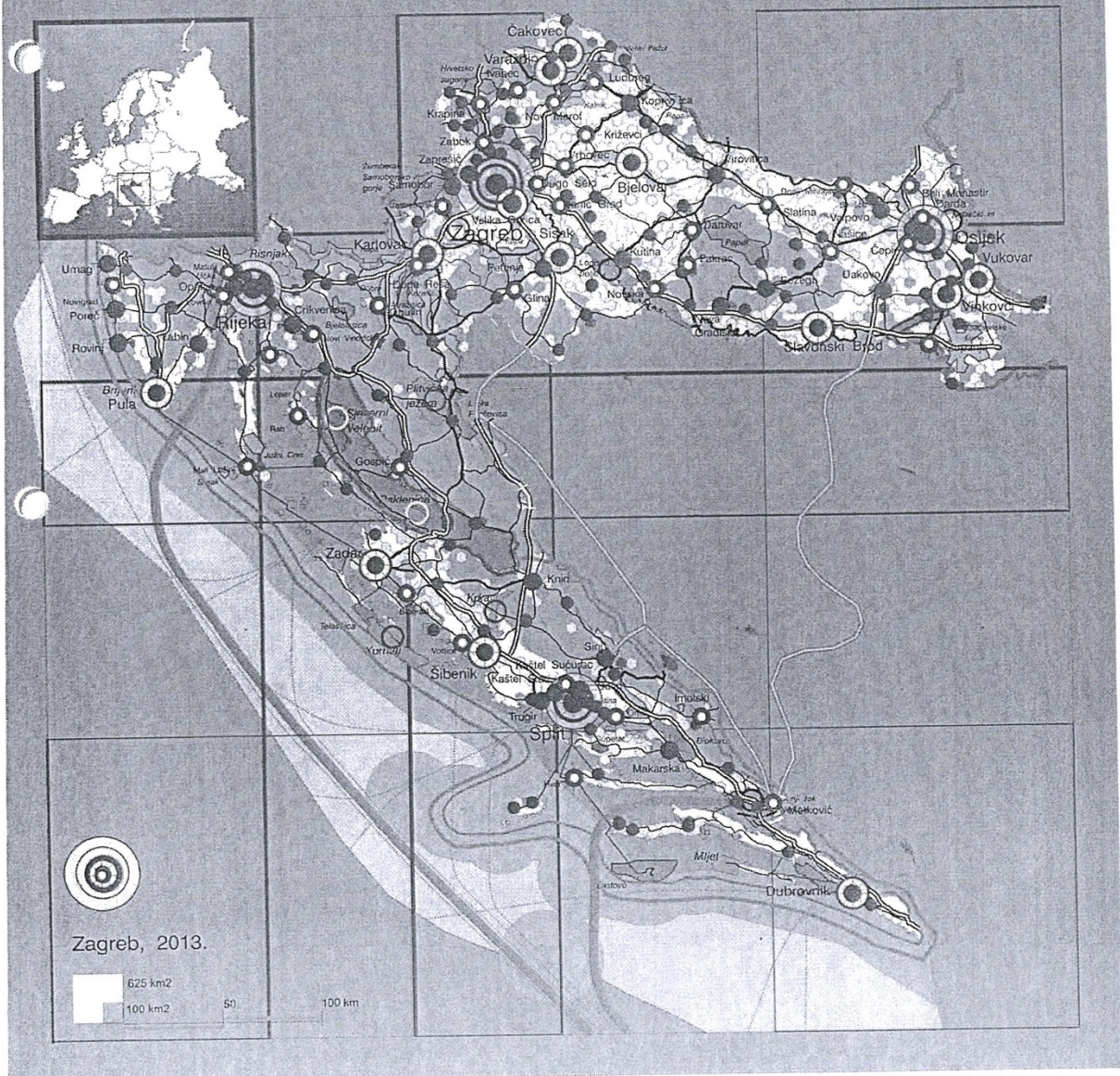
Dostaviti:

1. Naslovu
2. Pismohrana

Izmjena i dopuna Strategije prostornog uređenja Republike Hrvatske

Republika Hrvatska

Ministarstvo graditeljstva i prostornoga uređenja
Zavod za prostorno planiranje



Izmjena i dopuna Strategije prostornog uređenja Republike Hrvatske

MINISTARSTVO GRADITELJSTVA I PROSTORNOGA UREĐENJA
Zavod za prostorno planiranje



4. Poglavlje:

Prostorno razvojna i planska usmjerenja

Sektor:

Energetski sustav

Tema:

Elektro-energetski sustav

Proizvodni, transformacijski i prijenosni objekti (400 / 220 / 110 kV)

Godina podataka - stanje - planirano:

1995. i 2010.

Izvori podataka:

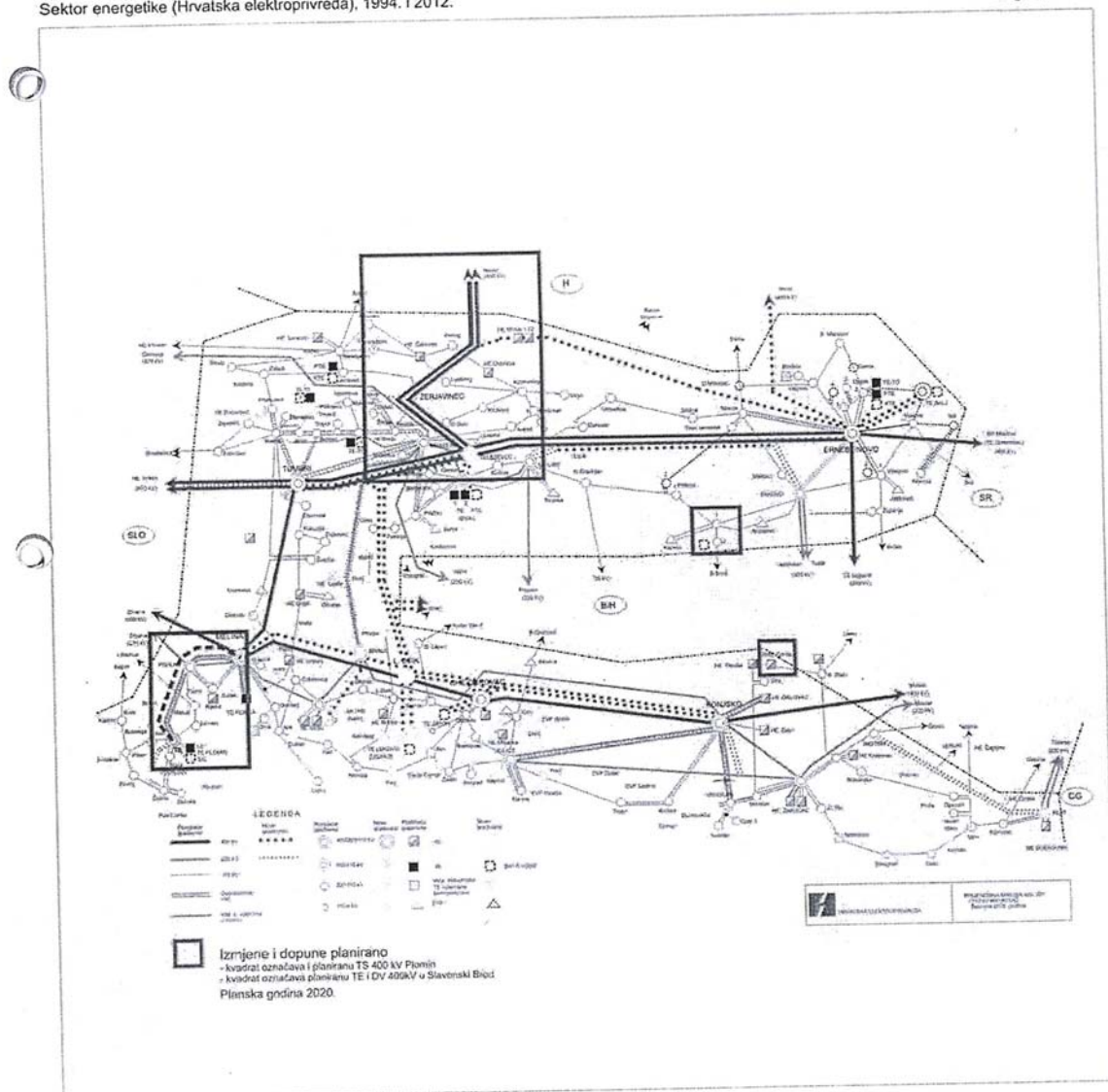
Ministarstvo gospodarstva

Sektor energetike (Hrvatska elektroprivreda), 1994. i 2012.

Kartografski prikaz:

44-11

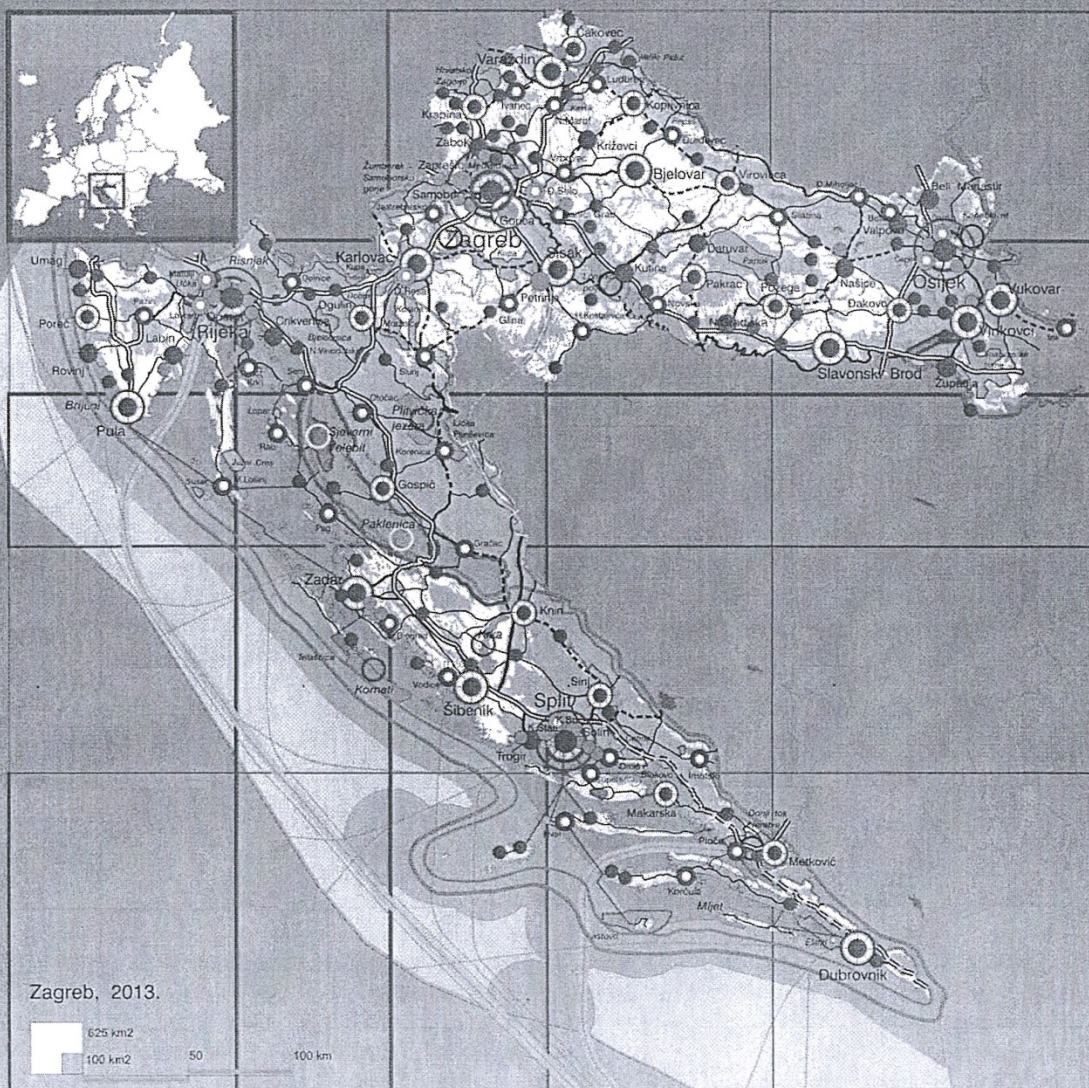
Zagreb, 2013.



Izmjena i dopuna Programa prostornog uređenja Republike Hrvatske

Republika Hrvatska

Ministarstvo graditeljstva i prostornoga uređenja
Zavod za prostorno planiranje



- modernizirati i pojačati magistralne naftovodne sustave pretvaranjem u reverzibilne sa 1 (jednom) ili sa 2 (dvije) cijevi, zamjenom pumpa ili drugim optimalnim tehnološkim rješenjima,
- u fazama izgraditi novu i/ili dograditi postojeće dijelove 400 kV mreže na potezu Istra - Kvarner - Lika - Zagreb (Plomin - Melina - Brinje - Velesevec – Tumbri),
- u fazama izgraditi novu i/ili dograditi postojeće dijelove 400 kV mreže na potezu Dalmacija - Lika - Kvarner (Konjsko - Obrovac - Lički Osik - Brinje – Melina) i TS Zlodi i povezanih dalekovoda,
- izgraditi novu 400 kV mrežu od reverzibilne hidroelektrane RHE Obrovac, rasklopnog postrojenja RP Sisak i termoelektrane TE Plomin-Melina (zamjena za planirani 220 kV) kao i novi elektroenergetski koridor,
- u fazama izgraditi novu i/ili dograditi postojeće dijelove 400 kV mreže na potezu središnja Hrvatska – Slavonija,
- izgraditi nove dijelove ili dograditi postojeće dijelove 220 kV i 110 kV prijenosne mreže, usklađeno s periodičkim indikativnim planovima razvoja operatora prijenosne mreže potvrđenim od strane državnog regulatornog tijela iz područja energetike,
- dograditi dijelove postojeće prijenosne elektroenergetske mreže kada je to povezano s priključenjem novih korisnika mreže iz reda proizvođača ili kupaca usklađeno s posebnim regulatornim propisima iz područja elektroenergetike,
- proširiti plinsku mrežu u Državi, te u suradnji sa županijama osigurati na županijskoj razini vođenje pojedinih trasa energetske sustava (osobito plinske mreže koje se predviđaju izgrađivati u plinom još neopskrbljenim područjima / Istra, Lika, Dalmacija),
- izgraditi novi 2 x 400 kV dalekovod Slavonski Brod – Kutjevo i Slavonski Brod – Đakovo – Ernestinovo – Osijek, s lomom zapadno od Đakova prema rasklopnom postrojenju RP Razbojište,
- izgraditi/obnoviti luke posebne namjene – industrijske, koje će se razvijati uz odgovarajuće gospodarstvo,
- izgraditi plinovod DN 300/75 od čvora Međimurje do centralne plinske stanice (CPS) Molve, koji će većim dijelom koristiti koridor postojećeg magistralnog naftovoda JANAF-a. Plinovodom će se omogućiti privođenje eksploataciji plinskih polja Međimurja, a po okončanju eksploatacije, izgrađeni plinovod može biti u funkciji alternativno dobivenog pravca zbog svojih karakteristika, kapaciteta i povoljnog prometnog položaja.”

VII.

U točki 6.3., naslovu Mjere i prioriteta za ostvarivanje ciljeva prostornog uređenja, iza podtočke (6-28) dodaje se podtočka (6-29) koja glasi:

„Lokacije za istraživanje i eksploataciju mineralnih sirovina, centara za gospodarenje otpadom i drugih građevina od važnosti za Republiku Hrvatsku određenih posebnim propisom, zadržati iz strateških prostornih planova užih područja.”.

VIII.

Kartografski prikazi 06 - Cestovni promet, 07 - Željeznički promet, 08 - Pomorski i riječni promet, 11 - Cjevni promet: plinovodi i naftovodi i 13 - Termoenergetski objekti i hidroelektrane koji su sastavni dio Programa prostornog uređenja Republike Hrvatske zamjenjuju se kartografskim prikazima 06 - Cestovni promet, 07 - Željeznički promet, 08 - Pomorski i riječni promet, 11 - Cjevni promet: plinovodi i naftovodi / produktovodi i 13 - Termoenergetski objekti i hidroelektrane koji se nalaze u privitku ove Odluke, a čine prilog i sastavni dio ove izmjene i dopune Programa prostornog uređenja Republike Hrvatske.



REPUBLIKA HRVATSKA
BRODSKO-POSAVSKA ŽUPANIJA
 ZAVOD ZA PROSTORNO UREĐENJE
 BRODSKO-POSAVSKE ŽUPANIJE
 35000 Slavonski Brod, Trg pobjede bb
 Tel.: 035/ 445 560 Fax.: 035/ 445 558

KLASA: 350-02/14-01/1
 URBROJ: 2178/01-26-0/2-14-6
 Slavonski Brod, 06.11.2014. god.

POŽEŠKO-SLAVONSKA ŽUPANIJA

Primljeno:	11-11-2014
Klasifikacijska oznaka:	Proj. predložak
Uredžbeni broj:	Vrij.

ZAVOD ZA PROSTORNO UREĐENJE
 POŽEŠKO-SLAVONSKA ŽUPANIJA
 POŽEGA

Primljeno	11. 11. 2014.
Klasifikacijska oznaka	Proj. predložak
Uredžbeni broj	REPUBLICA HRVATSKA POŽEŠKO-SLAVONSKA ŽUPANIJA UPRAVNI ODJEL ZA GOSPODARSTVO I GRADITELJSTVO

Županijska 7
 34000 Požega

PREDMET: Strateška studija utjecaja Prostornog plana Požeško-slavonske županije na okoliš i prijedloga ciljanih izmjena i dopuna Prostornog plana Požeško-slavonske županije -primjedbe u tijeku javnog uvida

Izvršili smo uvid u navedeni dokument putem web stranice Požeško-slavonske županije i dajemo slijedeću primjedbu koja je sukladna našim zahtjevima dostavljenih slijedom članka 79. Zakona o prostornom uređenju i gradnji („Narodne novine“ broj 76/07., 38/09., 55/11., 90/11., 50/12) u postupku izrade Ciljane izmjene i dopune **Prostornog plana Požeško-slavonske županije**, a glasi:

- definiranja i zaštita koridora trasa 2x 400kV dalekovoda s usklađenjem kontakte točke na spoju Brodsko-posavske i Požeško-slavonske županije, a potreba je: definirana

- Izmjenom i dopunom Strategije prostornog uređenja Republike Hrvatske (NN 76/2013),
- Izmjenom i dopunom Programa prostornog uređenja Republike Hrvatske (NN 84/2013)
4. Izmjenama i dopunama prostornog plana Brodsko-posavske županije (Službeni vjesnik BPŽ br. 9/2012.).

Navedenu trasu **2x 400kV dalekovoda** potrebno je obraditi odnosno definirati i kroz Stratešku procjenu utjecaja plana i programa na okoliš za navedeni prostorni plan, koja je u postupku javnog uvida, a sve slijedom dokumentacije dostavljene za Ciljane izmjene i dopune Prostornog plana Požeško-slavonske županije.

privitak:

- dopis Zavoda za PU BPŽ

Klasa: 350-02/14-01/1, URBROJ: 2178/01-26-0/4-14-6 od 06.11.2014.god.

S poštovanjem!
 Obradili stručni savjetnici:

Blaženka Veselinović dipl.ing.arh.

Matej Badrov, mag.ing.aedif.



Ravnatelj:

Igor Čizmek, dipl.ing.arh.

Dostaviti:

1. Naslovu
2. Pismohrana

POŽEŠKO-SLAVONSKA ŽUPANIJA POŽEGA				ZAVOD ZA PROSTORNO UREĐENJE POŽEŠKO-SLAVONSKOŽUPANIJE POŽEGA			
Priloga		19-11-2014		19.11.2014			
Klasifikacija		Org. jed.		Org. j.			
		Pril.	Vrij.				
				Službeni broj	Pril.	Vrij.	

POŽEŠKO-SLAVONSKA ŽUPANIJA
Upravni odjel za gospodarstvo i graditeljstvo

Županijska 7
34000 POŽEGA

Kaptol 19
10 000 Zagreb, Hrvatska

tel.: +385 1 4590 580
fax: + 385 1 4590 581
e-mail: info@crodux-energetika.hr
www.crodux-energetika.hr

Naš znak: CE-36/11/2014.

Zagreb, 14. studenog 2014.

PREDMET: Ciljane izmjene i dopune Prostornog plana Požeško-slavonske županije
- javna rasprava, primjedbe na Prijedlog Plana

Poštovani!

Sukladno čl.85.st.2. Zakona o prostornom uređenju i gradnji („Narodne novine“ br. 76/07, 38/09, 55/11, 90/11, 50/12, 55/12 i 80/13) u otvorenom roku dajemo u svrhu priključka planirane plinske kombinirane kogeneracijske elektrane Slavonski Brod na prijenosnu mrežu Republike Hrvatske zahtjev za planiranje **2x400 kV dalekovoda Slavonski Brod-RS Kutjevo na području Požeško-slavonske županije** u Prijedlogu Ciljanih izmjena i dopuna Prostornog plana Požeško-slavonske županije iz razloga kako slijedi:

1. Termoelektrana Slavonski Brod planirana je još 2001. godine Prostornim planom Brodsko-posavske županije („Službeni vjesnik Brodsko-posavske županije“ br.04/01).
2. Dalekovodi 2x400 kV Slavonski Brod – rasklopište Kutjevo i 2x220 kV Slavonski Brod-Đakovo planirani su 2012. godine 4. Izmjenama i dopunama Prostornog plana Brodsko-posavske županije („Službeni vjesnik Brodsko-posavske županije“ br. 9/12) kao dva, s elektroenergetskog stajališta, jednakovrijedna varijantna rješenja za priključak KKE SB na prijenosnu mrežu, a na što je suglasnost dao tadašnji HEP-Operatora prijenosnog sustava, broj suglasnosti:32-724/2012 JM od 1.3.2012.
3. Dana 26.6.2013. Vlada Republike Hrvatske temeljem Zakona o prostornom uređenju i gradnji („Narodne novine“ br. 76/07, 38/09, 55/11, 90/11, 50/12 i 55/12) donijela je Izmjene i dopune Programa prostornog uređenja Republike

Hrvatske („Narodne novine“ br.84/2013) čija podtočka (3-23) odlomak 1. pododlomak 10. glasi: „izgraditi novi 2x400 kV dalekovod Slavonski Brod – Kutjevo i Slavonski Brod-Đakovo-Ernestinovo-Osijek, s lomom zapadno od Đakova prema rasklopnom postrojenju RP Razbojište“. Izmjene i dopune Programa prostornog uređenja RH su propis iz čl.188.st.1. Zakona o prostornom uređenju („Narodne novine“ br.153/2013) donesen na temelju istog Zakona o prostornom uređenju i gradnji („Narodne novine“ br. 76/07, 38/09, 55/11, 90/11, 50/12 i 55/12) sukladno kojem je započeo predmetni postupak.

4. Ciljane izmjene i dopune PP Požeško-slavonske županije donose se temeljem Odluke o izradi Ciljanih izmjena i dopuna („Požeško-slavonski službeni glasnik“ br. 6/12, 1/13, 7/13 i 3/14) koja se dakle 3 puta mijenjala i za iste se provodi postupak strateške procjene. Nositelj izrade tog Plana sukladno čl.79. st.1. Zakona o prostornom uređenju i gradnji u nekoliko je navrata (sve do 24. travnja 2014.) od tijela i osoba određenih posebnim propisima prikupljao zahtjeve (podatke, planske smjernice, dokumente) za izradu prostornog plana. Prema našim saznanjima Zavod za prostorno uređenje Brodsko-posavske županije je u svom pisanom zahtjevu sukladno čl.79. Zakona o prostornom uređenju i gradnji a temeljem Odluke o izradi Ciljanih izmjena i dopuna PP Požeško-slavonske županije („Požeško-slavonski službeni glasnik“ br. 6/12) nositelju Izmjena i dopuna PP Požeško-slavonske županije ukazao na zakonsku obvezu međusobnog usklađenja prostornih planova susjednih županija, tj. zatražio je da se trasa dalekovoda 2x400 kV Slavonski Brod-Kutjevo, budući je planirana u Prostornom planu Brodsko-posavske županije, treba planirati i u Požeško-slavonskoj županiji. Imajući na umu da se Odluka o izradi Ciljanih izmjena i dopuna još tri puta nakon toga dopunjavala, trebala se poštovati zakonska obveza usklađenja prostornih planova susjednih županija.
5. Izmjene i dopune Prostornog plana Požeško-slavonske županije trebaju se u ovom postupku, bez obzira što se zovu „Ciljane“ sukladno čl.60. Zakona o prostornom uređenju i gradnji i čl.188.st.1. Zakona o prostornom uređenju („Narodne novine“ br.153/2013) uskladiti i s Programom prostornog uređenja Republike Hrvatske („Narodne novine“ br. 50/99 i 84/2013), a što temeljem čl.97.st.1. i st.4. Zakona o prostornom uređenju i gradnji („Narodne novine“ br. 76/07, 38/09, 55/11, 90/11, 50/12, 55/12 i 80/13) provjerava Ministarstvo graditeljstva i prostornoga uređenja u postupku izdavanja suglasnosti na Konačni prijedlog Izmjena i dopuna Prostornog plana Požeško-slavonske županije.

S poštovanjem,

CRODUX ENERGETIKA d.o.o.

Direktor

CRODUX ENERGETIKA d.o.o.

Kaptol 19, ZAGREB 2

Ivan Čermak

CRODUX ENERGETIKA

Uprava Društva:
Ivan Čermak, direktor
Branko Radošević, direktor

Trgovački sud u Zagrebu **MBS:** o8o8o2938
Temeljni kapital: 100.000,00 kn/HRK
IBAN: HR0223600001102291941 **SWIFT:** ZABAHR2X

Kaptol 19, 10 000 Zagreb, Hrvatska
MB: 2896303 **OIB:** 87924471795
ŽR: Zagrebačka banka: 2360000-1102291941



SD ISTRAŽIVANJE I PROIZVODNJA NAFTE I PLINA
Sektor podrške istraživanju i proizvodnji

Avenija Većeslava Holjevca 10
10 020 Zagreb

Tel: 385 1 645 0518
Fax: 385 1 645 2522

Naš znak - Re: 50684776/29-10-14/3125-406/BK

Datum - Date: 12. studenog 2014.

POŽEŠKO-SLAVONSKA ŽUPANIJA
POŽEGA

Primijeno:	19-11-2014
Maslo/Kao:	Org. jed.
Podr.	Vrij.

REPUBLIKA HRVATSKA
POŽEŠKO-SLAVONSKA ŽUPANIJA
Upravni odjel za gospodarstvo
graditeljstvo

Županijska 7 34 000 POŽEGA	19.11.2014 Org. j.
Pril.	Vr.

PREDMET: Ciljane izmjene i dopune Prostornog plana Požeško-slavonske županije
- javna rasprava -

Na osnovu obavijesti o Ciljanih izmjene i dopuna Prostornog plana Požeško-slavonske županije objavljene na službenim stranicama Požeško-slavonske županije 24. listopada i preuzete dokumentacije Prostornog plana u svezi javne rasprave dostavljamo Vam naše očitovanje.

Uvidom u prostorno-plansku dokumentaciju Prijedloga Ciljanih izmjene i dopuna Prostornog plana Požeško-slavonske županije obavještavamo Vas da je INA Industrija nafte d.d., SD istraživanje i proizvodnja nafte i plina suglasna sa prostorno-planskom dokumentacijom.

Sretno!

Direktorica Sektora podrške istraživanju
i proizvodnji



Av. V. Holjevca 10, Zagreb
Dijana Prpić, dipl. ing.

Dostaviti:

1. Direktor proizvodne regije središnja Hrvatska, Zoran Bonjaj, dipl.ing.
2. Direktor Službe za odnose s državnom i lokalnom upravom IPNP, Željko Tremac, dipl. ing.; arhiva, ovdje.

INA, d.d.	Banka - Bank	Adresa - Address	IBAN broj - IBAN Number	Trgovački sud u Zagrebu Commercial Court in Zagreb
Avenija Većeslava Holjevca 10 10 020 Zagreb p.p. 555 Hrvatska - Croatia Telefon - Telephone +385(1)6450000 Faks - Fax +385(1)6452100	Privredna banka Zagreb d.d. Raiffeisenbank Austria d.d. Zagrebačka banka d.d. Societe Generale-Spliteka banka d.d. OTP banka Hrvatska d.d. ErsteSteiermärkische Bank d.d. Sberbank d.d. NATIXIS UniCredit Bank Austria AG BNP Paribas (Suisse) SA ING Bank NV Credit Agricole (Suisse) SA	Radnička cesta 50, 10000 Zagreb Petarjevska 58, 10000 Zagreb Trg bana Josipa Jelačića 10, 10000 Zagreb R. Boškovića 15, 21000 Split Domovinskog rata 3, 23000 Zadar Jadranski trg 3a, 51000 Rijeka Varšavska 9, 10000 Zagreb Avenue Pierre Mendès 30, 75013 Paris Schottengasse 6-8, A-1010 Wien Place de Hollande 2, Case Postale 5060 1211 Geneve 11 PO BOX 1800, 1000 BV Amsterdam 4 quai General - Guitan, CH 1204	HR22 2340 0091 1000 2290 2 HR70 2484 0081 1000 1948 3 HR62 2360 0001 1013 0359 5 HR81 2330 0031 1002 0454 6 HR66 2407 0001 1001 5214 9 HR34 2402 0061 1006 8111 4 HR75 2503 0071 1000 6218 3 FR76 30007 9999 97 01 672 000 59 AT21 1200 0528 4400 3466 (EUR) AT91 1200 0528 4400 3467 (USD) CH55 0969 6001 0867 4000 2 (EUR) CH25 0969 6001 0867 4000 1 (USD) NL98 INGB 0650 7815 38 (EUR) NL28 INGB 0320 0370 90 1 (USD) CH36 0874 1016 2255 0000 1	MBS: 080000604 Uplaćen temeljni kapital – Paid capital stock 9.000.000.000,00 kn – HRK Broj izdanih dionica / Nominalna vrijednost No. of issued shares / Nominal value 10.000.000 / 900,00 kn – HRK Matični broj – Reg. No. 3586243 OIB – 27759560625 PDV identifikacijski broj / VAT identification number HR27759560625
Predsjednik i članovi Uprave / President and members of the Management Board: Zoltán Áldott, Niko Dalić, Gábor Horváth, Ivan Krešić, Davor Mayer, Péter Flatatics Predsjednik Nadzornog odbora / President of the Supervisory Board: Siniša Petrović				



REPUBLIKA HRVATSKA
DRŽAVNA UPRAVA ZA ZAŠTITU I SPAŠAVANJE
PODRUČNI URED ZA ZAŠTITU I SPAŠAVANJE
POŽEGA

KLASA: 350-02/14-01/01
URBROJ: 543-11-01-14-39
Požega, 17. studeni 2014.

POŽEŠKO-SLAVONSKA ŽUPANIJA POŽEGA		
Primljeno:	19-11-2014	
Klasifikacijska oznaka	Org. jed.	
Budžetni broj	Pril.	Vrij.

ZAVOD ZA PROSTORNO UREĐENJE
POŽEŠKO-SLAVONSKOŽUPANIJE
POŽEGA

19.11.2014.		
Org. j.		
Budžetni broj	Pril.	Vrij.

POŽEŠKO-SLAVONSKA ŽUPANIJA
Upravni odjel za gospodarstvo
i graditeljstvo

Županijska 7
34000 Požega

PREDMET: Prijedlog ciljanih izmjena i dopuna Prostornog plana Požeško-slavonske županije, zahtjevi zaštite od prirodnih i drugih nesreća, dostavljaju se

Veza: vaša KLASA: 350-01/12-01/103, URBROJ: 2177/1-06-06/1-14-25 od 17. listopada.2014.

Područni ured za zaštitu i spašavanje Požega, je na zahtjev Upravnog odjela za gospodarstvo i graditeljstvo Požeško-slavonske županije, dostavio posebne uvjete zaštite od prirodnih i drugih nesreća ranijim dopisom KLASA: 350-02/14-01/01 , URBROJ:543-11-01-14-02 od 22. siječnja 2014.god. te su izdani uvjeti ostali isti.

S poštovanjem,



PROČELNIK:

Slavko Marušić, dipl. ing.

DOSTAVITI:

- naslovu,
- pismohrana, ovdje.



REPUBLIKA HRVATSKA
MINISTARSTVO KULTURE

Tel./Fax: 034/271-651; 273-362
Fax: 034/312-894

Klasa: 612-08/14-10/0528
Urbroj: 532-04-02-07/3-14-5
Požega, 21. studenog 2014. god.

POŽEŠKO-SLAVONSKA ŽUPANIJA
POŽEGA

Primljeno:	24-11-2014	
Klasifikacijska oznaka	Org. iec.	
Urudžbeni broj	Pril.	Vrij.

ZAVOD ZA PROSTORNO UREĐENJE
POŽEŠKO-SLAVONSKO ŽUPANIJE
POŽEGA

Primljeno:	28.11.2014.	
Klasifikacijska oznaka	Org. i.	
Urudžbeni broj	Pril.	Vrij.

POŽEŠKO-SLAVONSKA ŽUPANIJA
UPRAVNI ODJEL ZA GOSPODARSTVO
I GRADITELJSTVO

PREDMET: Prijedlog ciljanih Izmjena i dopuna Prostornog plana Požeško-slavonske županije i Strateške studije utjecaja Prostornog plana Požeško-slavonske županije na okoliš
- dostavlja se stručno mišljenje

Temeljem Vaš Obavijesti o provođenju javne rasprave o strateškoj studiji utjecaja PP Požeško-slavonske županije na okoliš i Prijedloga ciljanih izmjena i dopuna PP Požeško-slavonske županije (klasa:351-03/14-01/07, urbroj:2177/1-06-06/12-14-17) te temeljem Posebne obavijesti o javnoj raspravi o Prijedlogu ciljanih Izmjena i dopuna PP Požeško-slavonske županije (klasa:350-01/12-01/103, urbroj:2177/1-06-06/1-14-25) i temeljem traženog mišljenja na Prijedlog ciljanih Izmjena i dopuna PP Požeško-slavonske županije i Strateške studije utjecaja PP Požeško-slavonske županije na okoliš (klasa:351-03/14-01/07, urbroj:2177/1-06-06/1-14-14), sve od 17. listopada 2014. god., a vezano uz prijedlog predmetnog plana i strateške studije, nakon uvida u predmetnu dokumentaciju, izdajemo slijedeće stručno mišljenje:

Nemamo primjedbi na Prijedlog ciljanih Izmjena i dopuna Prostornog plana Požeško-slavonske županije niti na Stratešku studiju utjecaja Prostornog plana Požeško-slavonske županije na okoliš.

S poštovanjem,

Viši stručni savjetnik – konzervator:

Danela Vujanić dipl.ing.arh.



Pročelnik:

dr.sc. Zarko Španiček



REPUBLIKA HRVATSKA
MINISTARSTVO ZAŠTITE OKOLIŠA
I PRIRODE

10000 Zagreb, Ulica Republike Austrije 14

Tel: 01/ 3717 111 fax: 01/ 4866 100

Uprava za zaštitu prirode

KLASA: 612-07/13-57/60

URBROJ: 517-07-2-2-14-14

Zagreb, 11. studeni 2014.

POŽEŠKO-SLAVONSKA ŽUPANIJA POŽEGA			
Primljeno:	24-11-2014		
Klasifikacijska oznaka	Org.jed.		
ZAVOD ZA PROSTORNO UREĐENJE POŽEŠKO-SLAVONSKA ŽUPANIJA POŽEGA	Pril.	Vrij.	
Primljeno	28.11.2014		
Klasifikacijska oznaka	C.G.B.		
Uredžoeni dio	Pril.	Vrij.	

POŽEŠKO-SLAVONSKA ŽUPANIJA
Upravni odjel za gospodarstvo i
graditeljstvo
34000 POŽEGA
Županijska 7

PREDMET: Ciljane izmjene i dopune PP Požeško-slavonske županije
- primjedbe, dostavlja se

Veza vaša KLASA: 350-01/12-01/103
URBROJ: 2177/1-06/1-14-25

Ministarstvo zaštite okoliša i prirode, Uprava za zaštitu prirode zaprimilo je vaš dopis pod gornjom oznakom, kojim ste dostavili pisanu obavijest o provođenju javne rasprave i javnog izlaganja o Prijedlogu ciljanih izmjena i dopuna Prostornog plana Požeško-slavonske županije i Strateške studije utjecaja Prostornog plana Požeško-slavonske županije na okoliš te tražite pisano očitovanje o predmetnom Prijedlogu ciljanih izmjena i dopuna Plana.

Uvidom u dokumentaciju koja je dostupna na web stranicama Požeško-slavonske županije: Prijedlog ciljanih izmjena i dopuna Prostornog plana Požeško-slavonske županije (Zavod za prostorno uređenje Požeško-slavonske županije iz Požege), Stratešku studiju utjecaja Prostornog plana Požeško-slavonske županije na okoliš i Dodatak Strateškoj studiji utjecaja Prostornog plana Požeško-slavonske županije na okoliš, (Dvokutecro d.o.o. iz Zagreba) i dokumentaciju koja se čuva u Ministarstvu, utvrđeno je, da je Uprava za zaštitu prirode ovog Ministarstva, dopisom KLASA: 612-07/13-57/60, URBROJ: 517-07-2-2-13-3 od 27. ožujka 2013. godine dostavila planske smjernice, podatke i uvjete i mjere zaštite prirode potrebne za izradu predmetnih izmjena i dopuna te da je dopisom KLASA: 612-07/13-57/60, URBROJ: 517-07-2-2-14-11 od 28. veljače 2014. godine dostavila nove podatke o područjima ekološke mreže, kao i nove kartografske prikaze područja ekološke mreže.

Ovim putem želimo napomenuti da je u proteklom razdoblju od dostave gore navedenih smjernica na snagu stupilo više propisa iz područja zaštite prirode kako slijedi.

U srpnju 2013. godine na snagu je stupio Zakon o zaštiti prirode (Narodne novine, broj 80/2013) kojim su u potpunosti u hrvatsko zakonodavstvo transponirane pravne stečevine Europske unije. Sukladno navedenom odredbe Prostornog plana Požeško-slavonske županije treba uskladiti sa odredbama Zakona o zaštiti prirode.

U listopadu 2013. godine je na snagu stupila Uredba o ekološkoj mreži (Narodne novine, broj 124/2013). Danom stupanja na snagu predmetne Uredbe prestala je važiti Uredba

o proglašenju ekološke mreže (Narodne novine, broj 109/2007). Uvidom u priloge nove Uredbe utvrđeno je da se obuhvat područja ekološke mreže dijelom razlikuje po površini, broju područja, vrstama i stanišnim tipovima koji predstavljaju ciljeve očuvanja područja ekološke mreže od onih područja koja su se nalazila u „nacionalnoj“ ekološkoj mreži. Sukladno navedenom, PP Požeško slavonske županije treba uskladiti sa navedenom Uredbom, te Pravilnikom o ciljevima očuvanja i osnovnim mjerama za očuvanje ptica u području ekološke mreže (Narodne novine, broj 15/2014). Detaljni podaci o područjima ekološke mreže nalaze se na WEB stranici <http://natura2000.dzsp.hr/natura/>.

Nadalje u prosincu 2013. godine na snagu je stupio i Pravilnik o strogo zaštićenim vrstama (Narodne novine, broj 144/2013), čijim stupanjem na snagu je prestao važiti Pravilnik o proglašavanju divljih svojti zaštićenim i strogo zaštićenim (Narodne novine, broj 99/2009) osim Priloga III. koji prestaje važiti danom stupanja na snagu Pravilnika o mjerama upravljanja i zaštite te uvjetima korištenja zavičajnih divljih vrsta. Također u srpnju 2014. godine na snagu je stupio i novi Pravilnik o popisu stanišnih tipova, karti staništa te ugroženim i rijetkim stanišnim tipovima (Narodne novine, broj 88/2014)

Nadalje uvidom u Prijedlog Ciljanih izmjena i dopuna Prostornog plana Požeško-slavonske županije (Odluku o donošenju) dajemo slijedeće primjedbe:

U članku 7. (članak 30.) smatramo da stavak 2. nije u potpunosti u skladu sa mjerom predloženom u postupku strateške procjene te treba brisati mogućnost da se do sada planirane retencije mogu realizirati kao retencije ili akumulacije (u novom stavku 3. treba brisati riječi „i obratno“).

Vezano uz članak 14. (članak 86.) tablica 2a za planirano eksploatacijsko polje „Duboka“ daju se smjernice za planiranje i izradu projektne dokumentacije za predmetno eksploatacijsko polje. Jedna od mjera predloženih u postupku strateške procjene odnosila se na predmetno planirano eksploatacijsko polje i istražni prostor „Duboka“ koje se zbog velikog utjecaja predlaže brisati iz plana (navedeno je da je mjera usvojena).

Vezano uz članak 19. (članak 124.) nije na adekvatan način ugrađena mjera ublažavanja utjecaja na ekološku mrežu a koja se odnosi na razmatranje alternativnih lokacija za gospodarske zone Brestovac, Velika, Trenkovo i Pleternica.

U članak 25. (članak 170.) nije ugrađena mjera predložena kroz postupak strateške procjene utjecaja na okoliš kojom je predloženo brisanje planiranih malih elektrana na rijeci Brzaji u Parku prirode Papuk. Smatramo da nije prihvatljivo planirati zahvate hidroelektrana u parku prirode posebice u zoni stroge zaštite.

Članak 49. (članak 258.c) i članak 50. treba uskladiti sa odredbama novih propisa iz područja zaštite prirode.

U članku 52. smatramo da ne treba navoditi moguće utjecaje solarnih elektrana na sastavnice okoliša već je dovoljno navesti smjernice za mjere zaštite (258.i, 258.j).

Članak 67. (članak 345.) i članak 68. (članak 346.) treba uskladiti sa odredbama novih propisa iz područja zaštite prirode.

Sa navedenim primjedbama potrebno je uskladiti i obvezne priloge Prostornog plana Požeško-slavonske županije te kartografske prikaze.

Dostavlja se: 1. Naslovu
2. U spis predmeta, ovdje





POŽEŠKO-SLAVONSKA ŽUPANIJA

POŽEGA

• Klasični broj	01-12-2014	
Klasifikacijska oznaka	Tiskovni	
Uredbeni broj	Pril.	Vrij.

**ELEKTRA KRIŽ**

10314 KRIŽ, Trg sv. Križa 7

TELEFON 01/ 2887-555

TELEFAKS 01/ 2887-649

POŠTA 10314 Križ, P.P. 15 SERVIS

IBAN HR5723600001500033437 – naplata el. en.

HR7923600001500033429 – naplata EE. suglasnosti

HR0223600001400164973 – naplata ostalo

NAŠ BROJ I ZNAK 4/07-16483-*234*123BK/2014

PREDMET Izmjena i dopuna Prostornog plana

REPUBLIKA HRVATSKA

POŽEŠKO-SLAVONSKA ŽUPANIJA

UPRAVNI ODJEL ZA GOSPODARSTVO I
GRADITELJSTVO

Županijska 7

34000 Požega

VAŠ BROJ I ZNAK Klasa:350-01/12-01/103
Urbroj:2177/1-06-06/1-14-25

DATUM 25.11.2014.

Pril.	15.12.2014	
Org. j.	Org. j.	
Pril.	Vrij.	

Prema Vašoj obavijesti Klasa:350-01/12-01/103 Urbroj:2177/1-06-06/1-14-25 dostavljamo Vam naše zahtjeve za izradu ciljanih izmjena i dopuna Prostornog plana uređenja Požeško-slavonske županije.

Za potrebe elektroopskrbe zahvaćene ciljanim izmjenama i dopunama Prostornog plana uređenja Požeško-slavonske županije potrebno je uz sve prometnice planirati koridor širine 0.4 m i dubine 0.9 m za polaganje elektroenergetskih kabela.

U zaštitnim koridorima elektroenergetskih vodova iznimno je dozvoljeno građenje uz poštivanje pravilnika o tehničkim normativima za izgradnju nadzemnih elektroenergetskih vodova nazivnog napona od 1kV do 400kV i dostavu Idejnog projekta na uvid i suglasnost u HEP ODS d.o.o., Elektru Križ. Posebni uvjeti građenja izdaju se pojedinačno, ovisno o vrsti objekta, a prema postojećim tehničkim propisima.

Potrebno je u provedbenim odredbama tekstualnog djela ciljanih izmjena i dopuna Prostornog plana uređenja Požeško-slavonske županije ugraditi slijedeću odredbu:

Lokacije i koridori novih/planiranih elektro-energetskih objekta distributivnih napona (0,4, 10, 20 i 35 kV) utvrditi će se prostornim planovima užih područja i/ili razradom projektne dokumentacije u skladu sa dobivenim posebnim uvjetima.

Svakih 500 m potrebno je predvidjeti lokaciju u svrhu postavljanja transformatorskih stanica. U slučaju velikih potrošača potrebno je uz takav objekt pripremiti zasebnu lokaciju. Za izgradnju transformatorskih stanica obavezno je formirati građevinsku česticu čija će veličina biti uvjetovana tipom transformatorske stanice, a ukoliko se transformatorska stanica gradi na javnoj površini nije potrebno formiranje nove građevinske čestice.

Sve transformatorske stanice predvidjeti kao samostojeći tipski objekt. Ispod postojeće nadzemne niskonaponske mreže nije dozvoljena gradnja u pojasu od 3 m za nepristupačne dijelove građevine (krov, dimnjak i dr.) i 4 m za pristupačne dijelove građevine (terase, skele i dr.) od vodiča niskonaponske nadzemne mreže, dok kod kabelskih instalacija udaljenost temelja objekta od kabelske instalacije mora biti najmanje 1 m. Za gradnju objekata potrebno je tražiti posebne uvjete gradnje od HEP ODS d.o.o., Elektro Križ

ČLAN HEP GRUPE

• UPRAVA DRUŠTVA • DIREKTOR • ŽELJKO ŠIMEK •

• TRGOVAČKI SUD U ZAGREBU MBS 080434230 • MB 1643991 •
• OIB 46830600751 • UPLAČEN TEMELJNI KAPITAL 699.456.000,00 HRK •
• www.hep.hr •

HEP

Za potrebe izgradnje energetske građevine na obnovljive izvore, potrebno je u tekstualnom dijelu ugraditi odredbu o mogućnosti izgradnje susretanih objekata i spojne elektroenergetske infrastrukture (dalekovode) između tih objekata i postrojenja u nadležnosti HEP ODS d.o.o.. Posebni uvjeti građenja za izgradnju objekata obnovljivih izvora energije izdaju se pojedinačno, ovisno o vrsti objekta, a prema postojećim tehničkim propisima od strane HEP ODS d.o.o., Elektro Križ.

S poštovanjem!

DIREKTOR:

mr.sc. Dubravko Balaško

Balaško
HEP - Operator distribucijskog sustava d.o.o. ZAGREB
DISTRIBUCIJSKO PODRUČJE 2
ELEKTRA KRIŽ

Dostaviti :

1. Podnosiocu zahtjeva
2. Služba za tehničke poslove

ČLAN HEP GRUPE

• UPRAVA DRUŠTVA • DIREKTOR • ŽELJKO ŠIMEK •

• TRGOVAČKI SUD U ZAGREBU MBS 080434230 • MB 1643991 •
• OIB 46830600751 • UPLAĆEN TEMELJNI KAPITAL 699.456.000,00 HRK •
• www.hep.hr •



HRVATSKE VODE
VODNOGOSPODARSKI ODJEL
ZA SREDNJU I DONJU SAVU
ZAGREB, Ulica Grada Vukovara 220

Centrala: 01/63 07 333
Direktor: 01/63 07 451
Telefax: 01/61 54 479



ZAVOD ZA PROSTORNO UREĐENJE
POŽEŠKO-SLAVONSKE ŽUPANIJE
P O Ž E G A

Primljeno	15.12.2014.
Službeni broj	
Službeni broj	

KLASA: 350-02/09-01/354
URBROJ: 374-21-3-14-27
Zagreb, 26.11.2014. godine

Požeško - slavonska županija
Županijska 7
34 000 Požega
pročelnica Branka Kuba, dipl.oec. ✓

Predmet: Ciljane izmjene i dopune Prostornog plana Požeško - slavonske županije
- mišljenje

Temeljem dobivenog zahtjeva od Upravnog odjela za gospodarstvo i graditeljstvo Požeško - slavonske županije, Klasa: 350-01/12-01/103, Urbroj: 2177/1-06-06/1-14-25 od 17.10.2014. godine, o izradi ciljanih izmjena i dopuna Prostornog plana Požeško - slavonske županije, sa stajališta zaštite voda nemamo primjedbi.

Direktor VGO - a za srednju i donju Savu



Milan Mateša, dipl.ing.stroj.

Dostaviti:

1. Služba zaštite voda
2. Služba 21-1
3. Pismohrana



REPUBLIKA HRVATSKA
MINISTARSTVO POLJOPRIVREDE

10000 Zagreb, Ul. grada Vukovara 78, P.P. 1034
Telefon: 61 06 111, Telefax: 61 09 201

KLASA: 350-02/14-01/862
URBROJ: 525-07/0367-14-2
Zagreb, 19. studenoga 2014. godine

ZAVOD ZA PROSTORNO UREĐENJE
POŽEŠKO-SLAVONSKA ŽUPANIJA
POŽEGA

Primljeno	15. 12. 2014.	
Klasifikacijska oznaka	Org. j.	
Urudžbeni broj	Prih.	Vrij.



POŽEŠKO-SLAVONSKA ŽUPANIJA
POŽEGA

Primljeno	- 3 - 12 - 2014
Klasifikacijska oznaka	Org. j.
Urudžbeni broj	Prih. Vrij.

POŽEŠKO-SLAVONSKA ŽUPANIJA
Upravni odjel za gospodarstvo i graditeljstvo
POŽEGA

Predmet: Postupak SPUO-a Prostornog plana Požeško-slavonske županije sa ciljanim izmjenama i dopunama prostornog plana Požeško-slavonska županije - mišljenje - daje se

Zbog značaja poljoprivrednog zemljišta, za život čovjeka i činjenice, da je zemljište neobnovljivo, Ustav Republike Hrvatske odredio ga je kao dobro od interesa za Republiku Hrvatsku, posebice ga štiti i njegovo se korištenje može odvijati pod uvjetima i na način propisan Zakonom o poljoprivrednom zemljištu.

Vrlo važna činjenica, u svezi gubitka površine poljoprivrednog zemljišta, je ta, što je riječ o gubitku kvalitetnog obradivog poljoprivrednog zemljišta, a što je dobrim dijelom posljedica negospodarskog odnosa prema njemu.

Pregledom dostavljene prostorne - planske dokumentacije, tijekom zadnjih godina, utvrđeno je, da se građevinska područja još uvijek proširuju na uređene komplekse obradivih poljoprivrednih površina (u vlasništvu Republike Hrvatske).

Osnovni bi cilj u budućnosti trebao biti - očuvanje, korištenje i uređenje poljoprivrednog zemljišta, prije svega za poljoprivrednu proizvodnju.

To se može postići jedino održivim usklađivanjem svih interesa u prostoru u sklopu društvenih planova, posebice prostornih.

Stoga je kao konfliktno područje prepoznata predložena lokacija zahvata gospodarske zone u Lipiku za realizaciju gospodarske zone za specifičnu djelatnost, Lipik IV. zbog prenamjene veće površine (79 ha) dijela cjelovitog bloka većeg okrupnjenog i uređenog vrijednog obradivog (P2) poljoprivrednog zemljišta u zakupu (u vlasništvu Republike Hrvatske). Studijom je valorizirana predmetna namjena kroz šest varijanti, od kojih su četiri varijante (tri, četiri, pet i šest) procijenjene kao najprihvatljivije. Varijante četiri, pet i šest su pozicionirane na okrupnjenom, uređenom-melioriranom i obrađenom poljoprivrednom

zemljištu, dok varijanta tri u naravi predstavlja zapušteno zemljište, te s aspekta zaštite poljoprivrednog zemljišta i poljoprivredne djelatnosti predstavlja najprihvatljiviju varijantu, dok su varijante četiri, pet i šest najmanje prihvatljive.

Također je potrebno način valorizacije i ocjenu povoljnosti kriterija zaštite okoliša, prihvatljivosti potencijalnih lokacija gospodarske zone Lipik IV. u „Dodatku elaborata“ uskladiti sa „Glavnim elaboratom“ u dijelu utjecaja zahvata na poljoprivredu i poljoprivredna zemljišta prikazujući stvarno stanje poljoprivrednog zemljišta u odnosu na bonitet.



O tom obavijest:

1. Dokumentacija-ovdje
2. Arhiva - ovdje

**REPUBLIKA HRVATSKA
POŽEŠKO SLAVONSKA ŽUPANIJA****GRAD LIPIK**

Gradonačelnik

Klasa: 350-01/14-01/4
Urbroj: 2162/02-03-04/1-14-2
Lipik, 26. studeni 2014.god.

**POŽEŠKO-SLAVONSKA ŽUPANIJA
POŽEGA**

Primljeno:	27.11.2014.	
Klasifikacijska oznaka:	Org.jed.	
Uredbeni broj	Pril.	Vrij.

Upravni odjel za gospodarstvo
i graditeljstvo
Požeško-slavonske županije

Predmet: Primjedba na prijedlog ciljanih Izmjena i dopuna
Prostornog plana Požeško-slavonske županije
- dostavlja se

Analizom dostavljenog Prijedloga ciljanih Izmjena i dopuna Prostornog plana Požeško-slavonske županije ustanovljeno je da se površina predviđena za razvoj buduće gospodarske zone za specifičnu djelatnost (proizvodnje lijevanog i float stakla) od cca 79 ha razlikuje od površine koja je predviđena III. Izmjenama i dopunama Prostornog plana uređenja Grada Lipika za istu svrhu od cca 56 ha.

Predlažemo stručnom izrađivaču plana da se utvrdi točna površina gospodarske zone te da se površina predviđena ciljanim Izmjenama i dopunama Prostornog plana Požeško-slavonske županije umanja te na taj način uskladi sa površinom predviđenom III. Izmjenama i dopunama Prostornog plana uređenja Grada Lipika.

Gradonačelnik:

Vinko Kasana, bacc.ing.agr.





Hrvatske ceste d.o.o.
za upravljanje, građenje i održavanje državnih cesta

adresa: Vončina 3, 10000 Zagreb, Hrvatska
tel: +385 1 4722 555
e-mail: info@hrvatske-ceste.hr

website: www.hrvatske-ceste.hr

ZAVOD ZA PROSTORNO UREĐENJE
POŽEŠKO-SLAVONSKA ŽUPANIJA
POŽEGA

Sektor za razvoj i strateško planiranje
Odjel za razvoj i planiranje
Klasa: 350-02/2013-2/6
Urbroj: 345-211/516-2014-14/DB
Zagreb, 05. 11. 2014. god.

Primljeno:	17. 11. 2014.
Klasifikacijska oznaka:	
Uredbeni broj:	

REPUBLIKA HRVATSKA
POŽEŠKO-SLAVONSKA ŽUPANIJA
POŽEGA

Primljeno:	17-11-2014	
Klasifikacijska oznaka:	Org. jed.	
Uredbeni broj:	Pril.	Vrij.

Upravni odjel za gospodarstvo
i graditeljstvo
Županijska 7
34 000 POŽEGA

Predmet: Ciljane izmjene i dopune Prostornog plana Požeško-slavonske županije
- javna rasprava, mišljenje o sadržaju strateške studije

Vašim dopisom klase: 351-03/14-01/07, ur. broj: 2177/1-06-06/12-14-17 od 17. listopada 2014. godine, zatražili ste naše mišljenje o sadržaju i razini obuhvata podataka iz našeg djelokruga rada koji se moraju obraditi u strateškoj studiji koja se izrađuje u postupku Ciljanih izmjena i dopuna Prostornog plana Požeško-slavonske županije.

U skladu s člankom 8. Uredbe o strateškoj procjeni utjecaja plana i programa na okoliš («Narodne novine» br: 64/2008) Hrvatske ceste d.o.o. dužne su dati svoje mišljenje o sadržaju i razini obuhvata podataka vezanih za područje cestovne infrastrukture državnog značenja koje je potrebno obraditi u strateškoj studiji.

Za planirane ceste Hrvatske ceste d.o.o su izradile sljedeću studijsku i projektnu dokumentaciju:

1. Brza cesta Daruvar – Lipik
 - o Za brzu cestu Daruvar – Lipik izrađena je studija o utjecaju na okoliš („Hidroelektra – Projekt“ d.o.o iz Zagreba). Ishodeno je Rješenje o prihvatljivosti zahvata za okoliš (svibanj 2013. godine).
2. Brza cesta Pleternica – Požega – Brestovac i državna cesta Požega – Velika
 - o Za brzu cestu Pleternica – Požega – Brestovac i državnu cestu Požega – Velika izrađena je studija o utjecaju na okoliš (Zavod za prostorno planiranje iz Osijeka). Ishodeno je Rješenje o prihvatljivosti zahvata za okoliš (srpanj 2005. godine).
3. Brza cesta Požega (Brestovac) – Staro Petrovo Selo (A3)
 - o Za brzu cestu Požega (Brestovac) – Staro Petrovo Selo (A3) izrađena je studija o utjecaju na okoliš (Zavod za prostorno planiranje d.d. iz Osijeka). Ishodeno je Rješenje o prihvatljivosti zahvata za okoliš (studenj 2012. godine).

Sud upisa: Trgovački sud u Zagrebu, MBS: 080391653, MB: 1554972, OIB: 55545787885, Upisani temeljni kapital: 107.384.800,00 kn
Žiro račun broj: 2340009-1100231902 kod Privredne banke Zagreb d.d.
Uprava: Edo Kos, predsjednik Uprave; Jurica Krleža, član Uprave; Nenad Maljković, član Uprave

4. Cestovni smjer Našice - Pleternica – Lužani
 - o Za cestovni smjer Našice – Pleternica – Lužani izrađena je studija o utjecaju na okoliš (DVOKUT ECRO d.o.o. iz Zagreba). Ishođeno je rješenje o prihvatljivosti zahvata na okoliš (svibanj 2011. godine).
5. Obilaznica Pleternice
 - o Za obilaznicu Pleternice izrađena je studija o utjecaju na okoliš («P.B. Palmotićeva 45.» iz Zagreba). Ishođeno je rješenje o prihvatljivosti zahvata na okoliš (svibanj 2008. godine).
6. Izmještanje državne ceste D47
 - o Za novu trasu državne ceste D47 Novska – Lipik, duljine približno 8,00 km izrađena je prostorno-građevinska provjera trase. Nije provedena procjena utjecaja na okoliš.

Trase navedenih planiranih državnih cesta na području Požeško-slavonske županije ucrtane su u važeći Prostorni plan te su osigurani koridori za izgradnju od 150 m (brza cesta) i 100 m (ostale državne ceste).

Iz naprijed navedenog vidljivo je da je za zahvate 2. 5. i 6. potrebno izvršiti usklađenje s važećim propisima iz područja zaštite okoliša i prirode, u sklopu izrade Studije strateške procjene utjecaja na okoliš Prostornog plana Požeško-slavonske županije.

S poštovanjem,

Direktor Sektora:

Tomislav Cvetko, dipl. ing. građ.



Na znanje:

- Pismohrana, ovdje



REPUBLIKA HRVATSKA
MINISTARSTVO TURIZMA

KLASA: 351-01/14-03/13
URBROJ: 529-04-14-4
Zagreb, 28. listopada 2014.

POŽEŠKO-SLAVONSKA ŽUPANIJA
Upravni odjel za gospodarstvo i graditeljstvo
Županijska 7
34000 Požega
n/p gđa. Branka Kuba, dipl.oecc., pročelnica

ZAVOD ZA PROSTORNO UREĐENJE
POŽEŠKO-SLAVONSKA ŽUPANIJA
POŽEGA

Primljeno:	11-11-2014	
Klasifikacijska oznaka:	P/2-6-2-7-8-3-7	
Uručbeni broj:	Pril.	Vrij.

POŽEŠKO-SLAVONSKA ŽUPANIJA
POŽEGA

Primljeno:	11-11-2014	
Klasifikacijska oznaka:	Org. jed.	
Uručbeni broj:	Pril.	Vrij.

Predmet: Prijedlog ciljanih Izmjena i dopuna Prostornog plana Požeško-slavonske Županije (PPPSŽ) i Strateške procjene utjecaja na okoliš (SPUO) PPPSŽ -mišljenje, daje se

VEZA: Vaša Klasa: 351-03/14-01/07, Urbroj:2177/1-06-06/1-14-14

Poštovani,

Nastavno na Vaš zahtjev za mišljenjem na Prijedlog ciljanih Izmjena i dopuna PPPSŽ i SPUO PPPSŽ, Ministarstvo turizma se očituje kako slijedi.

Osnovni cilj Izmjena i dopuna Plana je planiranje nove gospodarske zone za izgradnju velike tvornice stakla u Gradu Lipiku. Ovom promjenom plana veliko poljoprivredno zemljište (P2) prenamijenilo bi se u industrijsko i to u centru grada u blizini zaštićenih kulturno povijesnih objekata i izvora termalne vode.

Kao što je poznato Lipik je poznata turistička destinacija s najdužom tradicijom razvoja zdravstvenog turizma u Hrvatskoj koja datira od 18. stoljeća, s iznimno vrijednim izvorima termalne vode, stoga je u Strategiji razvoja turizma Republike Hrvatske do 2020. prepoznat kao jedan od strateških pokretača razvoja kontinentalnog turizma.

Vrijedne turističke atrakcije zaštićenih objekata kulturne i prirodne baštine nalaze se u centru grada, a to su Kursalon, Wandelbahn, povijesni park, vile, lječilišni objekti, ergela lipicanaca i izvori termalne vode.

Na temelju navedenog, smatramo da svaka ideja i inicijativa za planiranjem i izgradnju industrijskih objekata, u blizini ovih objekata, zahtijeva poseban oprez, stručan pristup i poštivanje svih propisa, a posebno onih kojih je svrha zaštita vrijedne kulturne i prirodne baštine.

Nedvojbeno je da industrijske zone ne treba planirati u blizini zona turističke namjene, a posebno ne ako one imaju obilježja zaštićene baštine.

Ne ulazeći u ocjenu koliko bi i na koji način velika tvornica ugrozila zaštićenu baštinu, jer su za to nadležne druge institucije, prije svega načelno izražavamo čuđenje da se predlaže razvoj industrije u centru grada, jer se ona može razvijati i dalje od centra. Naime, za nas ne postoji dilema turizam ili industrija, jer turizam može biti tamo gdje je uvijek bio, a industriju treba planirati izvan centra grada. Dakle, mogu se razvijati i turizam i industrija, ali udaljeni jedno od drugog, a ne jedno pored drugog kako se sada predlaže.

Posebno zabrinjava činjenica da će ovim promjenama plana ergela biti s tri strane okružena tvorničkim objektima, što se mora ne samo negativno odraziti na njeno postojanje, nego joj i onemogućava širenje i razvoj.

U Strateškoj procijeni utjecaja na okoliš se preporučuje da se tvornica sakrije zelenilom. Budući da se radi o velikim objektima, ne vidimo način da se oni vizualno sakriju zelenilom. Zaboravlja se da nije riječ samo u vizualnom ugrožavanju zaštićenih spomenika. Naime, čudi nas i zabrinjava da se ne spominje niz drugih oblika ugrožavanja i načini kako da se oni spriječe, a to su iznimno intenzivan promet (buka, ispušni plinovi i dr.), potencijalni rizik onečišćenja podzemnih termalnih izvora i izvora punionice vode Studenac i dr.

Na temelju svega navedenog, Ministarstvo turizma očekuje da svi nadležni još jednom razmotre održivost ideje da se velika tvornica gradi u neposrednoj blizini ergele i blizini drugih zaštićenih kulturno povijesnih spomenika i izvora termalnih voda, te se nada da će pronaći drugu lokaciju koja neće dovesti u pitanje održivi razvoj zdravstvenog turizma u Gradu Lipiku.

S poštovanjem,

POMOĆNIK MINISTRA

Robert Pende



O tome obavijest:

- Ministarstvo kulture, Runjaninova 2, Zagreb
- Ministarstvo zaštite okoliša i prirode, Ulica Republike Austrije 14, Zagreb
- Ministarstvo poljoprivrede, Ulica grada Vukovara 78, Zagreb



REPUBLIKA HRVATSKA
MINISTARSTVO GOSPODARSTVA

KLASA: 350-01/14-01/03
URBROJ: 526-02-02-01/6-14-7
Zagreb, 7. studenoga 2014.

ZAVOD ZA PROSTORNO UREĐENJE
POŽEŠKO-SLAVONSKE ŽUPANIJE
POŽEGA

Primljeno	17. 11. 2014
Klasifikacija	Org. j.
Uručbeni broj	Prih. Vr.

POŽEŠKO-SLAVONSKA ŽUPANIJA
Upravni Odjel za gospodarstvo i graditeljstvo
Branka Kuba, dipl.oec., pročelnica

Županijska 7
34000 POŽEGA

PREDMET: Prijedloga ciljanih Izmjena i dopuna Prostornog plana Požeško-slavonske županije i Strateške studije utjecaja Prostornog plana Požeško-slavonske županije na okoliš
- mišljenje, daje se

Veza: Vaš akt - KLASA: 351-03/14-01/07, URBROJ: 2177/1-06-06/1-14-14 od 17. listopada 2014.

Poštovana,

sukladno Vašem dopisu zaprimljenom 27. listopada 2014. godine u vezi Prijedloga ciljanih Izmjena i dopuna Prostornog plana Požeško-slavonske županije i Strateške studije utjecaja Prostornog plana Požeško-slavonske županije na okoliš, izvješćujemo Vas da ovo Ministarstvo nema primjedbi na isti.

S poštovanjem,

ZAMJENIK MINISTRA

Alen Laverić



REPUBLIKA HRVATSKA
MINISTARSTVO ZAŠTITE OKOLIŠA
I PRIRODE

10000 Zagreb, Ulica Republike Austrije 14
 Tel: 01/ 3717 111 fax: 01/ 4866 100

Uprava za zaštitu prirode
KLASA: 612-07/14-58/15
URBROJ: 517-07-2-2-14-13
Zagreb, 11. studeni 2014.

ZAVOD ZA PROSTORNO UREĐENJE
 POŽEŠKO-SLAVONSKA ŽUPANIJA
 POŽEGA

Primljeno	25. 11. 2014
Klasifikacijska oznaka	
Uručbeni broj	Vrij.

POŽEŠKO-SLAVONSKA ŽUPANIJA
Upravni odjel za gospodarstvo i
graditeljstvo
34000 POŽEGA
Županijska 7

Predmet: Strateška studija utjecaja Prostornog plana Požeško-slavonske županije na okoliš
- mišljenje tijekom javne rasprave, dostavlja se

Veza vaša KLASA: 351-03/14-01/07
URBROJ: 2177/1-06-06/1-14-14

Ministarstvo zaštite okoliša i prirode, Uprava za zaštitu prirode zaprimilo je vaš zahtjev pod gornjom oznakom kojim nas obavještavate o provedbi javne rasprave i javnog izlaganja o Prijedlogu ciljanih izmjena i dopuna Prostornog plana Požeško-slavonske županije i Strateške studije utjecaja Prostornog plana Požeško-slavonske županije na okoliš te tražite mišljenje o predmetnim dokumentima sukladno članku 15. stavak 2. Uredbe o strateškoj procjeni utjecaja plana i programa na okoliš (Narodne novine, broj 64/2008).

Sukladno zahtjevu izvršili smo uvid u dokumentaciju koja je dostupna na web stranicama Požeško-slavonske županije: Stratešku studiju utjecaja Prostornog plana Požeško-slavonske županije na okoliš, Dodatak Strateškoj studiji utjecaja Prostornog plana Požeško-slavonske županije na okoliš, (Dvokutecro d.o.o. iz Zagreba) i Prijedlog ciljanih izmjena i dopuna Prostornog plana Požeško-slavonske županije (Zavod za prostorno uređenje Požeško-slavonske županije iz Požege) te je utvrđeno da su Strateškom studijom te Poglavljem Glavna ocjena prihvatljivosti Prostornog plana Požeško-slavonske županije za ekološku mrežu sagledani mogući utjecaji provedbe plana na okoliš i ciljeve očuvanja i cjelovitost područja ekološke mreže te da su predložene mjere zaštite okoliša i mjere ublažavanja značajnog utjecaja provedbe plana na ciljeve očuvanja i cjelovitost područja ekološke mreže.

Smatramo da su navedene mjere dostatne za ublažavanje utjecaja na strateškoj razini ukoliko budu na primjeren način ugrađene u Prostorni plan Požeško-slavonske županije. Uvidom u Prijedlog ciljanih izmjena i dopuna Prostornog plana Požeško-slavonske županije

utvrđeno je da je većina mjera ugrađena na odgovarajući način, međutim vezano uz dio mjera i općenito na Prijedlog ciljanih Izmjena i dopuna Prostornog plana Požeško-slavonske županije imamo više primjedbi koje vam dostavljamo dopisom KLASA: 612-07/13-57/60, URBROJ: 517-07-2-2-14-14 od 11. studenog 2014. godine te je Prijedlog Ciljanih izmjena i dopuna Prostornog plana Požeško-slavonske županije potrebno uskladiti sa navedenim primjedbama.



- Dostavlja se: 1. Naslovu
2. Ministarstvo zaštite okoliša i prirode,
Uprava za procjenu utjecaja na okoliš i
održivo gospodarenje otpadom, ovdje
 3. U spis predmeta, ovdje



REPUBLIKA HRVATSKA
Ministarstvo pomorstva, prometa
i infrastrukture

KLASA: 350-05/14-01/19
URBROJ: 530-08-1-14-6
Zagreb, 13. studenoga 2014. godine

ZAVOD ZA PROSTORNO UREĐENJE
POŽEŠKO-SLAVONSKE ŽUPANIJE
POŽEŽA

21. 11. 2014.

Opis:	Opis:
Pril.	Vrij.



POŽEŠKO-SLAVONSKA ŽUPANIJA

POŽEŽA

Primljeno:	20-11-2014
Klasifikacijski oznaka:	Opisjed.
Uredbeni broj	Vrij.

POŽEŠKO-SLAVONSKA ŽUPANIJA
UPRAVNI ODJEL ZA GOSPODARSTVO I GRADITELJSTVO
Županijska 7, 34000 Požega

PREDMET: Prijedlog ciljanih Izmjena i dopuna Prostornog plana Požeško-slavonske županije i Strateške studije utjecaja Prostornog plana Požeško-slavonske županije na okoliš

- mišljenje - daje se

VEZA: KLASA: 351.03/13-01/03, URBROJ:217771-06-06/1-14-2 od 17. listopada 2014. godine

Poštovani,

U svezi vaše zamolbe (klasa i urbroj: gornji), za dostavu mišljenja na Prijedlog Ciljanih izmjena i dopuna Prostornog plana Požeško-slavonske županije i Strateške studije utjecaja Prostornog plana Požeško-slavonske županije, Ministarstvo pomorstva prometa i infrastrukture, osim zahtjeva dostavljenih u mišljenju u postupku određivanja sadržaja Strateške studije utjecaja na okoliš za Prostorni plan Požeško-slavonske županije od 18. veljače 2014. godine., nema primjedbi.

S poštovanjem,

REPUBLIKA HRVATSKA
MINISTARSTVO POMORSTVA, PROMETA I INFRASTRUKTURE
ZAGREB

POMOĆNIK MINISTRA
Igor Cigula



Ur.br.: 1998/14
Lipik, 19.11.2014.

ZAVOD ZA PROSTORNO UREĐENJE
POLJOPRIVREDA PROMET I USLUGE ANJE
POŽEGA

Primljeno:	20.11.2014.	
Klasifikacijska oznaka:	Org. j.	
Uredbeni broj	Pril.	Vrij.

POŽEŠKO-SLAVONSKA ŽUPANIJA
POŽEGA

Primljeno:	20-11-2014	
Klasifikacijska oznaka:	Org.jed.	
Uredbeni broj	Pril.	Vrij.

Požeško-slavonska županija
Upravni odjel za gospodarstvo i
graditeljstvo
Županijska 7
34 000 POŽEGA

Predmet: Primjedbe i prijedlozi na Ciljane izmjene prostornog plana županije i na Stratešku studiju utjecaja na okoliš

VEZA: Vaša Klasa :351-03/14-01/07, Urbroj: 2177/1-06-06/1-14-14

Poštovani,

U ime Obavijesti o provođenju javne rasprave o Strateškoj studiji utjecaja prostornog plana Požeško-slavonske županije na okoliš i Prijedloga ciljanih izmjena i dopuna prostornog plana Požeško-slavonske županije koja je objavljena na web stranicama županije u nastavku Vam želimo ukazati na činjenice koje govore da su predložene izmjene i dopune prostornog plana županije štetne prije svega za Grad Lipik i to u pogledu mnogih aspekata društvenog i ekonomskog života u Lipiku.

Prije svega želimo napomenuti da je najznačajniji zahvat koji se planira izmjenama prostornog plana županije upravo formiranje velike gospodarske zone namijenjene izgradnji tvornice float stakla u Lipiku. Radi se o površini od 79 ha najkvalitetnijeg i najuređenijeg poljoprivrednog zemljišta koje je trenutno nositelj opstanka Poljoprivrede Lipik d.d. njenih 35 zaposlenika i 130 dioničara. Ukoliko bi Poljoprivreda Lipik d.d. ostala bez navedenog zemljišta njeno poslovanje ide u smjeru okončanja poslovnih aktivnosti i gašenja poduzeća.

Mnoge su činjenice previđene kad se radila ciljana izmjena plana, a na koje želimo ukazati u nastavku. Prije svega investitor koji se pojavljuje kao potencijalni nema kredibilitet uspješnog poduzetnika, a kamoli da ima osiguranih 276 mil.€ koje se spominju kao visina investicije. Političari lokalne i regionalne samouprave se razbacuju brojkama od 650-900 direktno zaposlenih u navedenoj tvornici, znajući da je taj broj višestruko manji. Naime u takovim tvornicama diljem Europe je zaposleno 150-200 radnika. Također jedna od činjenica koje govore da ovakav projekt nema budućnost jest sirovina u obliku kvarcnog pijeska koja je u nalazištima na području županije nekvalitetna za proizvodnju ravnog stakla zbog prevelikog udjela željeza. Ova činjenice se vrlo lako može provjeriti kod stručnjaka sa Geološkog instituta u Zagrebu.

Telefoni: Predsjednik uprave: 034/421-132, Opća služba: 421-060, Računovodstvo: 421-108, fax: 421-128,
Sušara silosi: tel/fax: 421-328, e-mail: poljoprivreda-lipik@windowslive.com
MB: 3084752, OIB: 51436233899, Žiro račun: PBZ 2340009-1100094266

Činjenica da na predloženoj lokaciji postoji sva infrastruktura, a na ostalim predloženima ona ne postoji je sasvim kriva. Naime na svim predloženim lokacijama postoji identična infrastruktura kao i na odabranoj lokaciji. Odabrana lokacija je od centra Lipika udaljena tek 1 km zračne linije, a od zaštićenog kulturnog dobra Ergele lipicanaca tek 300 m. Smatramo da bi se izgradnjom navedene tvornice nepovratno uništila mogućnost budućeg razvoja Lipika kao kulturnog, turističkog i liječilišnog centra kakav je bio stoljećima prije.

Isto tako prilikom ciljanih izmjena plana nije se uzela u obzir činjenica da je ZRC Lipik u stečajnom postupku kupljen od strane ruskih ulagača. Veliko je pitanje da li bi se ti ljudi složili da se nadomak centra Lipika izgradi tvornica koja neminovno nosi, prema izjavama investitora, bar 500 tegljača koji će dopremati sirovini i otpremati gotov proizvod dnevno. Tko će u ovakav grad htjeti doći na odmor, liječenje i rekreaciju? Poznato je da je pruga na relaciji Banova Jaruga Virovitica isto tako zatvorena i da njome više ne prometuju kako putnički tako i teretni vlakovi.

Činjenica da se u blizini odabrane lokacije planira izgradnja brze ceste je također uzeta prelako. Naime navedena cesta pod službenim nazivom koridor E661 izbačen je iz desetogodišnje prometne strategije RH koja je nedavno izazvala buru reakcija baš od strane župana Požeško-slavonske županije. To znači da izgradnja navedenog koridora u sljedećih 10 godina neće moći biti financirana uz pomoć EU fondova.

Strateškom studijom je predloženo 6 lokacija za izgradnju navedene tvornice. Osobno smatramo i zalažemo se da lokacija broj 1 više odgovara izgradnji navedene tvornice iz nekoliko razloga. Prije svega nalazi se na državnom poljoprivrednom zemljištu koje već 20 godina zarasta u korov i šumu. Nalazi se izvan naseljenog mjesta i odmaknuta je od užeg centra Lipika. Na navedenoj lokaciji postoji sva potrebna infrastruktura u vidu cesta, pruge, plinovoda, dalekovoda. Uz najvaljniju investiciju od 276 mil € ne postoji prepreka da se ovo zemljište uredi za izgradnju navedene tvornice. Smatramo da je kompenzacijska mjera koja se predlaže u Strateškoj studiji u potpunosti kontradiktorna, jer umjesto da za lokaciju tvornice predloži neuređeno, obraslo poljoprivredno zemljište, ona predlaže da se to zemljište uredi za poljoprivrednu proizvodnju, a da sa na trenutno uređenom i obrađenom zemljištu izgradi tvornica.


Na prethodnoj raspravi o Izmjenama prostornog plana koja se održala u Lipiku 20.08.2014. g. predstavnici gospodarstva koji su zastupali 250 direktno zaposlenih i preko 600 članova njihovih obitelji očitovali su se potpunim protivljenjem izabranoj lokaciji u Lipičkom polju i predlagali druge lokacije koje nisu prihvaćene. Također, niti jedan građanin Lipika nije dao pozitivno mišljenje na izabranu lokaciju, pa ako bude potrebno mještani će uvjetovati svoje očitovanje putem lokalnog referenduma na čije održavanje imaju pravo.

U nastavku želimo upozoriti da je ovakav način najave investicija, zatim velika politički igrokaz, a na kraju propast cijeloga projekta već nekoliko puta viđen scenarij na području Grada Lipika. Pa tako se davalo državno poljoprivredno zemljište za izgradnju suvremenih farmi muznih krava koje nikad nisu zaživjele, a njihovi tvorci i dan danas su predmet bavljenja Državnog odvjetništva. Nakon toga imali smo uspjehnog poduzetnika koji je u vrlo kratko vrijeme postao poznat u cijeloj RH kao medijska zvijezda kome je od gladi uginulo 200 grla goveda. Na dugo najavljivanu investiciju u tvornicu kolača svjedoči metalna konstrukcija podignuta u sad zapuštenoj poduzetničkoj zoni na južnom izlazu iz Grada. To su samo neki od slučajeva koji nas opominju da je lokalna politika vođena kratkoročnim ciljevima uništavala postojeće poduzetnike u Lipiku, a na korist tzv. velikih vanjskih investitora koji će u Lipik donijeti blagostanje i brdo radnih mjesta. Do dana današnjega takovih primjera smo se podosta nagledali sa krajnjim epilogom velike štete na gradski proračun koji su onda sanirali i dalje saniraju uspješni poduzetnici sa područja Grada Lipika, zajedno sa svim poštenim građanima koji svoj porez na dohodak uplaćuju u gradsku blagajnu.

Smatramo da je glavni razlog ciljanih izmjena prostornog plana županije, a onda i Grada Lipika čisto kratkoročni politički cilj koji lokalna uprava, manipulirajući brojem zaposlenih u zamišljenoj tvornici želi i dalje zadržati svoja, dobro (pre)plaćena, radna mjesta. Iz toga razloga apeliramo na Ministarstvo poljoprivrede da dobro razmisli prilikom davanja suglasnosti na navedeni plan jer bi ovakav način raspolaganja poljoprivrednim zemljištem mogao iz presedana prijeći u pravilo. Ukoliko bi ovo postalo pravilo smatramo da će Ministarstvo poljoprivrede postati suvišno i da bi ga trebalo pripojiti Ministarstvu gospodarstva. Ovim putem najavljujemo da ćemo sva moguća sredstva aktivirati kako bi pravnim putem došli do zaštite radnih mjesta u Poljoprivredi Lipik d.d., na sudovima u RH, ali i sudovima u EU čija smo ravnopravna članica.

S poštovanjem,

Direktor:
Željko Viboh, ing.polj.


POLJOPRIVREDA LIPIK d.d.
za poljoprivredu, promet i usluge
L I P I K - U L I C A E R G E L A 1

Na znanje: Ministarstvo poljoprivrede, Ulica grada Vukovara 78, 10 000 Zagreb



REPUBLIKA HRVATSKA
MINISTARSTVO OBRANE
ZAGREB

UPRAVA ZA MATERIJALNE RESURSE
SEKTOR ZA NEKRETNINE, GRADITELJSTVO
I ZAŠTITU OKOLIŠA

Služba za graditeljstvo i zaštitu okoliša

KLASA: 350-02/13-01/36

URBROJ: 512M3-020201-14-17

Zagreb, 20. studenog 2014.

POŽEŠKO-SLAVONSKA ŽUPANIJA
POŽEGA

Primljeno:	27-11-2014	
Klasifikacijska oznaka	Org.jed.	
Uredbeni broj	Pril.	Vrij.

ZAVOD ZA PROSTORNO UREĐENJE
POŽEŠKO-SLAVONSKA ŽUPANIJA
POŽEGA

Primljeno:	15.12.2014	
Klasifikacijska oznaka	Org.jed.	
Uredbeni broj	Pril.	Vrij.

POŽEŠKO-SLAVONSKA ŽUPANIJA
Upravni odjel za gospodarstvo i
graditeljstvo
Županijska 7
34000 POŽEGA

PREDMET: Ciljane izmjene i dopune PP Požeško-slavonske županije,
Strateška studija utjecaja PP Požeško-slavonske županije na okoliš,
- očitovanje, dostavlja se

VEZA: Vaš akt:
KLASA:351-01/14-01/07, URBROJ:2177/1-06-06/1-14-14
od 17. listopada 2014.

Aktom iz veze predmeta dostavljena je obavijest o provođenju javne rasprave o Prijedlogu Ciljanih izmjena i dopuna Prostornog plana Požeško-slavonske županije te javne rasprave o Strateškoj studiji utjecaja Prostornog plana Požeško-slavonske županije na okoliš.

Temeljem odredbi članka 92. Zakona o obrani („Narodne novine“ broj 73/13) i Pravilnika o zaštitnim i sigurnosnim zonama vojnih objekata („Narodne novine“ broj 175/03), po uvidu u predmetni plan utvrđeno je da rješenja planirana ovim izmjenama i dopunama plana nemaju utjecaja na postojeće zone posebne namjene te vas obavještavamo da nemamo primjedbi na Prijedlog Ciljanih izmjena i dopuna Prostornog plana Požeško-slavonske županije niti na Stratešku studiju utjecaja Prostornog plana Požeško-slavonske županije na okoliš u postupku javne rasprave.

Napominjemo, da je vojno skladište „Barutana“ u Požegi ispražnjeno i prenamijenjeno pa ćemo u postupcima izrade prostornih planova za to područje brisati postojeće zaštitne i sigurnosne zone te odrediti nove sukladno gore navedenom Pravilniku.

SZ
Prirod

S poštovanjem,

VODITELJ SLUŽBE

Velimir Anić, dipl. ing. geod.

Dostaviti:
- naslovu
- pismohrana, ovdje



KLASA: 003-01/14-03/21

URBROJ: 366-07-4-14-23

Zagreb, 20. studeni 2014.

 ZAVOD ZA PROSTORNO UREĐENJE
 POŽEŠKO-SLAVONSKE ŽUPANIJE
 POŽEGA

Primljeno:	25.12.2014	
Klasifikacijska oznaka	Org. jed.	
Uredbeni broj	Pril.	Vrij.

POŽEŠKO-SLAVONSKA ŽUPANIJA	
POŽEGA	
Primljeno:	27-11-2014
Klasifikacijska oznaka	Org. jed.
Uredbeni broj	Pril. Vrij.

 Požeško-slavonska županija
 Upravni odjel za gospodarstvo i graditeljstvo
 Županijska 7
 34 000 Požega

Predmet: Prijedlog ciljanih Izmjena i dopuna Prostornog plana Požeško-slavonske županije i Strateška studija o utjecaju na okoliš Prostornog plana Požeško-slavonske županije
 - mišljenje u postupku javne rasprave, daje se

Poštovana/i,

temeljem Vašeg zahtjeva za uključivanjem u postupak javne rasprave o predmetnim dokumentima (KLASA: 351-03/14-01/07, URBROJ: 2177/1-06-06/1-14-14, od 17.10.2014. – zaprimljen 27.10.2014.) i uvidom u iste, te sudjelovanjem našeg predstavnika u radu Savjetodavno-stručnog povjerenstva za stratešku procjenu značajnog utjecaja na okoliš Prostornog plana Požeško-slavonske županije, Državni zavod za zaštitu prirode (u daljnjem tekstu: Zavod) očituje se kako slijedi.

Zavod nema primjedbi na definirane odrednice i zaključke Strateške studije o utjecaju na okoliš Prostornog plana Požeško-slavonske županije.

Vežano uz Prijedlog ciljanih Izmjena i dopuna Prostornog plana Požeško-slavonske županije utvrđeno je da zaključci predmetne strateške studije nisu u potpunosti uvaženi odnosno uključeni u odredbe navedenog županijskog prostornog plana. To se ponajprije odnosi na pojedine zahvate koji se planiraju na području Parka prirode Papuk.

Poštivajući režime zonacije zaštite u Parku prirode Papuk, istaknute u Planu upravljanja Parka prirode Papuk (Javna ustanova „Park prirode Papuk“, 2011.) i Stručnoj podlozi zaštite prirode za Prostorni plan područja posebnih obilježja Parka prirode Papuk (Državni zavod za zaštitu prirode, 2014.) predmetna strateška studija je kao neprihvatljive zahvate ocijenila previđene akumulacije i male hidroelektrane koje su planirane u zoni stroge zaštite Parka prirode Papuk, te je temeljem toga, a u cilju dugoročnog očuvanja temeljnih vrijednosti Parka prirode Papuk, Zavod mišljenja da je planirane akumulacije „Orahovica“, „Zlostop“, „Bistra II“ i „Venje“ kao i planirane male hidroelektrane „Brzaja-1“, „Brzaja-2“, „Brzaja-3“ i „Brzaja-4“ nužno isključiti iz Prostornog plana Požeško-slavonske županije.

S poštovanjem,


 Trg Mažuranića 5
 10000 Zagreb, Hrvatska
 MB: 1720287
 OIB: 47904329383
 T. + 385(0)1 5502900
 F. + 385(0)1 5502901
 E-mail: info@dzzp.hr
 www.dzzp.hr

Dostaviti:

1. Naslovu
2. Evidencija - ovdje
3. Pismohrana - ovdje



**REPUBLIKA HRVATSKA
MINISTARSTVO ZDRAVLJA**

KLASA: 351-03/14-01/117
URBROJ: 534-09-1-1-1/2-14-2
Zagreb, 25. studenoga 2014.

Primljeno	15. 12. 2014.	
Klasifikacija		
Urudžbeni broj	Pril.	Vrij.

**POŽEŠKO-SLAVONSKA ŽUPANIJA
POŽEGA**

Primljeno:	28-11-2014	
Klasifikacijska oznaka	Osn. jed.	
Urudžbeni broj	Pril.	Vrij.

POŽEŠKO-SLAVONSKA ŽUPANIJA
Upravni odjel za gospodarstvo i graditeljstvo
Županijska 7, Požega
n/p PROČELNICE
Branka Kuba, dipl. oec.

PREDMET: Prijedlog ciljanih Izmjena i dopuna Prostornog plana Požeško-slavonske županije i Strateške studije utjecaja Prostornog plana Požeško-slavonske županije na okoliš
- mišljenje, daje se

Poštovani,

Ministarstvo zdravlja zaprimilo je Vaš dopis KLASA: 351-03/13-01/07, URBROJ: 2177/1-06-06/1-14-14 od 17. listopada 2014. godine, u kojem tražite mišljenje na Prijedlog ciljanih Izmjena i dopuna Prostornog plana Požeško-slavonske županije i Stratešku studiju utjecaja Prostornog plana Požeško – slavonske županije na okoliš.

Ministarstvo zdravlja suglasno je s dokumentima koji su bili dostupni na internetskim stranicama Požeško-slavonske županije te nema primjedbi.

S poštovanjem,



MINISTAR

prim. Siniša Varga, dr. med. dent.

Dostaviti:

1. Naslovu
2. Pismohrana, ovdje



REPUBLIKA HRVATSKA
MINISTARSTVO ZAŠTITE OKOLIŠA
I PRIRODE

10000 Zagreb, Radnička cesta 80
Tel: 01 / 3717 111 fax: 01 / 3717 149

KLASA: 080-09/14-01/25
URBROJ: 517-06-2-1-2-14-11
Zagreb, 9. prosinca 2014.

POŽEŠKO-SLAVONSKA ŽUPANIJA
Upravni odjel za gospodarstvo i graditeljstvo
Županijska 7, 34 000 Požega

PREDMET: Ciljane Izmjene i dopune Prostornog plana Požeško-slavonske županije
- mišljenje, daje se

Poštovani,

slijedom vašeg zahtjeva, KLASA: 351-03/14-01/07, URBROJ: 2177/1-06-06/1-14-14, za dostavom mišljenja temeljem članka 15. stavka 2. Uredbe o strateškoj procjeni utjecaja plana i programa na okoliš („Narodne novine“, broj 64/08), a po uvidu u dostavljen Prijedlog Ciljanih Izmjena i dopuna Prostornog plana Požeško-slavonske županije i Stratešku studiju utjecaja na okoliš, očitujemo se kako slijedi:

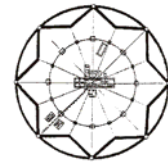
Poglavlje 13. Strateške studije utjecaja na okoliš, *Popis propisa*, potrebno je ažurirati i nadopuniti važećim propisima iz područja gospodarenja otpadom za sve vrste otpada koje se navode u tekstu.

S poštovanjem,





JAVNA USTANOVA

**Zavod za prostorno uređenje
Požeško-slavonske županije**Županijska 7, 34 000 Požega, HR
tel:(+385)034/290-222;fax:(+385)034/290-220**PROSTORNI PLAN
POŽEŠKO-SLAVONSKE ŽUPANIJE****Ciljane izmjene i dopune****OBVEZNI PRILOZI PLANA****Mišljenja temeljem članka 94. Zakona o prostornom uređenju i gradnji (NN 76/07, 38/09, 55/11, 90/11 i 50/12):**

- 1. prethodna suglasnost Ministarstva zaštite okoliša i prirode, Uprave za zaštitu prirode**, Radnička cesta 80, 10000 Zagreb, na temelju Zakona o zaštiti prirode („NN“, br. 80/13), izdanu pod Klasa: 612-07/13-57/60, Urbroj:517-07-2-2-15-16 od 13. veljače 2015. godine,
- 2. prethodna suglasnost Ministarstva kulture, Uprave za zaštitu kulturne baštine**, Konzervatorskog odjela u Požegi, Trg Matka Peića 3, 34 000 Požega, na temelju članka 56. st.3. Zakona o zaštiti i očuvanju kulturnih dobara („NN“, br. 69/99, 151/03, 157/03 - ispravak, 87/09, 88/10, 61/11, 25/12, 136/12, 157/13 i 152/14), izdanu pod Klasa: 612-08/14-10/0528, Urbroj: 532-04-02-07/3-15-7 od 12. veljače 2015. godine,
- 3. suglasnost Državne uprave za zaštitu i spašavanje, Područnog ureda za zaštitu i spašavanje Požega**, Kralja Krešimira 1, 34 000 Požega, temeljem članka 35. Zakona o zaštiti i spašavanju („NN“, br. 174/04, 79/07, 38/09, 127/10), izdane pod Klasa:350-02/15-01/01, Urbroj: 543-11-01-15-10 od 13. veljače 2015. godine,
- 4. mišljenje Hrvatske regulatorne agencije za mrežne djelatnosti, Roberta Frangeša Mihanovića 9 10110 Zagreb**, temeljem članka 25. stavka 3. Zakona o elektroničkim komunikacijama („NN“, br. 73/08, 90/11 133/12, 80/13 i 71/14), izdane pod Klasa:350-05/13-01/140, Urbroj:376-10/SV-15-7 (HP) od 10. veljače 2015. godine,
- 5. mišljenje Ministarstva obrane, Uprave za materijalne resurse**, Sektor za nekretnine, graditeljstvo i zaštitu okoliša, Sarajevska 7, 10 000 Zagreb, na temelju članka 92. Zakona o obrani („NN“, br. 73/13) i Pravilnika o zaštitnim i sigurnosnim zonama vojnih objekata („NN“, br. 175/03), pod Klasa:350-02/13-01/36, Urbroj:512M3-020201-15-21 od 06. ožujka 2015. godine,
- 6. prethodno mišljenje Ministarstva poljoprivrede, Uprave vodnog gospodarstva**, Ulica grada Vukovara 220 Zagreb, na temelju članka 36. Zakona o vodama („NN“, br. 153/09 i 130/11), pod Klasa:350-01/15-01/55, Urbroj:525-12/0904-15-4 od 12. ožujka 2015. godine,
- 7. negativno mišljenje Ministarstva poljoprivrede, Uprave poljoprivrede i prehrambene industrije**, Ulica grada Vukovara 78, p.p. 1034, 10000 Zagreb, na Nacrt konačnog prijedloga ciljanih Izmjena i dopuna Plana, temeljem 17. Zakona o poljoprivrednom zemljištu, („NN“, br. 39/13), pod Klasa: 350-02/15-01/80, Urbroj: 525-07/0367-15-3 od 05. ožujka 2015. godine,
Napomena: Mišljenje ovog Ministarstva nije dostavljeno u propisanom roku – u prilogu je scan povratnice i koverte s pečatom pošte
- 8. povratnica Ministarstva poljoprivrede, Uprave veterinarstva**, Miramarska 24, 10000 Zagreb, o primitku zahtjeva za davanje mišljenja na Nacrt konačnog prijedloga Plana temeljem članka 30. Zakona o stočarstvu („NN“, br. 70/97, 36/98, 151/03, 132/06 i 14/14),
- 9. povratnica Ministarstva poljoprivrede, Uprave šumarstva, lovstva i drvne industrije**, Trg kralja Petra Krešimira IV br. 1, 10 000 Zagreb, o primitku zahtjeva radi davanja mišljenja na Nacrt konačnog prijedloga Plana temeljem članka 37. stavka 4. Zakona o šumama („NN“, br. 140/05, 82/06, 129/08, 80/10, 124/10, 25/12, 68/12, 148/13 i 94/14),



REPUBLIKA HRVATSKA
MINISTARSTVO ZAŠTITE OKOLIŠA
I PRIRODE

10000 Zagreb, Radnička cesta 80
 Tel: 01 / 3717 111 fax: 01 / 4866 100

Uprava za zaštitu prirode

KLASA: 612-07/13-57/60

URBROJ: 517-07-2-2-15-16

Zagreb, 13. veljače 2015.

POŽEŠKO-SLAVONSKA ŽUPANIJA
 POŽEGA

Primijeno:	18-02-2015	
Klasifikacijska oznaka	Org. od.	
Uredbeni broj	Pril.	Vrij.

POŽEŠKO-SLAVONSKA ŽUPANIJA
 Upravni odjel za gospodarstvo i graditeljstvo
 34000 POŽEGA
 Županijska 7

PREDMET: Ciljane Izmjene i dopune Prostornog plana Požeško-slavonske županije
 - prethodna suglasnost, daje se

Veza vaša **KLASA: 350-01/12-01/103**

URBROJ: 2177/1-06-06/1-15-39

Ministarstvo zaštite okoliša i prirode, Uprava za zaštitu prirode, zaprimilo je vaš zahtjev za izdavanje mišljenja temeljem članka 94. Zakona o prostornom uređenju i gradnji (Narodne novine, br. 76/2007, 38/2009, 55/2011, 90/2011, 50/2012), a u svezi s člankom 188. stavak 1. Zakona o prostornom uređenju (Narodne novine, broj 153/2013), na Konačni prijedlog Ciljanih izmjena i dopuna Prostornog plana Požeško-slavonske županije, koji je izradio Zavod za prostorno uređenje Požeško-slavonske županije iz Požege.

Nakon uvida u Nacrt konačno prijedloga Plana (u elektronskom obliku) i dokumentaciju koja se čuva u Ministarstvu zaštite okoliša i prirode, Upravi za zaštitu prirode, utvrđeno je da isti izrađen u skladu sa zahtjevima i primjedbama Ministarstva te da je izrađen u skladu sa mjerama zaštite okoliša i mjerama ublažavanja utjecaja na ciljeve očuvanja i cjelovitost područja ekološke mreže proizašlih iz postupka strateške procjene utjecaja na okoliš i Glavne ocjene prihvatljivosti za ekološku mrežu koji su provedeni za Plan.

Sukladno članku 124. Zakona o zaštiti prirode (Narodne novine, br. 70/2005, 139/2008 i 57/2011), a u svezi sa člankom 248. stavak 1. Zakona o zaštiti prirode (Narodne novine, broj 80/2013) Ministarstvo zaštite okoliša i prirode, Uprava za zaštitu prirode daje

prethodnu suglasnost

na Nacrt konačnog prijedloga Ciljanih izmjena i dopuna Prostornog plana Požeško-slavonske županije te se isti može uputiti u postupak donošenja.



Dostavlja se: 1. Naslovu
 2. U spis predmeta, ovdje



REPUBLIKA HRVATSKA
MINISTARSTVO KULTURE

Uprava za zaštitu kulturne baštine
Konzervatorski odjel u Požegi
Požega, Trg Matka Peića 3
Tel: 034271-651;273-362
Fax: 034/ 312-894

Klasa: 612-08/14-10/0528
Urbroj: 532-04-02-07/3-15-7
Požega, 12. veljače 2015. god.

POŽEŠKO-SLAVONSKA ŽUPANIJA

Primljeno:	17-02-2015	
Klasifikacija:		
Grudžbeni broj:	Pril.	Vrij.

POŽEŠKO-SLAVONSKA ŽUPANIJA
Upravni odjel za gospodarstvo i graditeljstvo

PREDMET: Mišljenje na Nacrt konačnog prijedloga ciljanih izmjena i dopuna prostornog plana Požeško-slavonske županije i Strateške studije utjecaja Prostornog plana Požeško-slavonske županije na okoliš - dostavlja se mišljenje

Temeljem Vašeg zahtjeva, Klasa: 350-01/12-01/103, Urbroj: 2177/1-06-06/1-15-38, od 6. veljače 2015. god., a vezano uz Nacrt konačnog prijedloga ciljanih izmjena i dopuna Prostornog plana Požeško-slavonske županije i Strateške studije utjecaja Prostornog plana Požeško-slavonske županije na okoliš, nakon pregledane dokumentacije koju ste nam dostavili a koju je izradio Zavod za prostorno uređenje Požeško-slavonske županije i Dvokut-ecro, dostavljamo slijedeće mišljenje:

Nacrt konačnog prijedloga ciljanih izmjena i dopuna Prostornog plana Požeško-slavonske županije i Strateške studije utjecaja Prostornog plana Požeško-slavonske županije na okoliš prihvaćamo bez primjedbi.

S poštovanjem,

Viša stručna savjetnica – konzervatorica:

Danela Vujanić dipl.ing.arh.



PROČELNIK:

Z. Španiček
dr. sc. Žarko Španiček



REPUBLIKA HRVATSKA
DRŽAVNA UPRAVA ZA ZAŠTITU I SPAŠAVANJE
PODRUČNI URED ZA ZAŠTITU I SPAŠAVANJE
POŽEGA

POŽEŠKO-SLAVONSKA ŽUPANIJA		
Prijemna:	1.6-02-2015	
Klasifikacijska oznaka	Upr. od.	
Uredbeni broj	Pril.	Vrij.

KLASA: 350-02/15-01/01
URBROJ: 543-11-01-15-10
Požega, 13. veljače 2015.

POŽEŠKO-SLAVONSKA ŽUPANIJA
Upravni odjel za gospodarstvo
i graditeljstvo

Županijska 7
34000 Požega

PREDMET: Nacrt konačnog prijedloga Ciljanih izmjena i dopuna prostornog plana Požeško-slavonske županije i strateške studije utjecaja na okoliš, zahtjevi zaštite od prirodnih i drugih nesreća, dostavljaju se

Veza: vaša KLASA: 350-01/12-01/103, URBROJ: 2177/1-06-06/1-15-32 od 06. veljače 2015.

Područni ured za zaštitu i spašavanje Požega, je na zahtjev Upravnog odjela za gospodarstvo i graditeljstvo Požeško-slavonske županije, dostavio posebne uvjete zaštite od prirodnih i drugih nesreća ranijim dopisom KLASA: 350-02/14-01/01, URBROJ:543-11-01-14-02 od 22. siječnja 2014.god. i KLASA: 350-02/14-01/01, URBROJ:543-11-01-14-39 od 17. studenoga 2014.god. te su izdani uvjeti ostali isti.

S poštovanjem,

PROČELNIK:

Slavko Marinac, dipl. ing.

DOSTAVITI:
- naslovu,
- pismohrana, ovdje.



KLASA: 350-05/13-01/140
 URBROJ: 376-10/SV-15-7 (HP)
 Zagreb, 10. veljače 2015.

Republika Hrvatska
 Požeško-Slavonska županija
 Upravni odjel za gospodarstvo i graditeljstvo
 Županijska 7
 34000 Požega

Predmet: Požeško slavonska županija
 CILJANE IZMJENE I DOPUNE PPU POŽEŠKO – SLAVONSKE
 ŽUPANIJE
 -mišljenje o usklađenosti konačnog prijedloga plana s utvrđenim
 zahtjevima iz članka 79. ZOPUG

Veza: Vaš dopis KLASA: 350-01/12-01/103, URBROJ: 2177/1-06-06/1-15-31, od 6. veljače 2015.

Poštovani,

vašim dopisom od ove Agencije zatražili ste da vam na osnovu čl. 94. Zakona o prostornom uređenju i gradnji i čl. 25. st. (3) Zakona o elektroničkim komunikacijama (NN br. 73/08, 90/11, 133/12, 80/13 i 71/14) izda mišljenje na konačni prijedlog CILJANE IZMJENE I DOPUNE PPU POŽEŠKO – SLAVONSKE ŽUPANIJE.

S obzirom da se radio o CILJANIM IZMJENAMA I DOPUNAMA PPU POŽEŠKO – SLAVONSKE ŽUPANIJE **potvrđujemo** da na prijedlog nacрта **nemamo primjedbi**.

S poštovanjem,

RAVNATELJ

HRVATSKA REGULATORNA AGENCIJA
 ZA MREŽNE DJELATNOSTI
 Roberta Frangeša Mihanovića 9
 3 Z A G R E B
mr. sc. Mario Weher

Dostaviti:
 1. Naslovu preporučeno

POŽEŠKO-SLAVONSKA ŽUPANIJA
 POŽEGA

Primijeno:	13-02-2015
Klasifikacijska oznaka	Org. od.
Uredbeni broj	Pril. Vrij.

HRVATSKA REGULATORNA AGENCIJA ZA MREŽNE DJELATNOSTI
 Roberta Frangeša Mihanovića 9, 10110 Zagreb / OIB: 87950783661 / Tel: (01) 7007 007, Fax: (01) 7007 070 / www.hakom.hr



REPUBLIKA HRVATSKA
MINISTARSTVO OBRANE
ZAGREB

UPRAVA ZA MATERIJALNE RESURSE
SEKTOR ZA NEKRETNINE, GRADITELJSTVO
I ZAŠTITU OKOLIŠA
Služba za graditeljstvo i zaštitu okoliša

KLASA: 350-02/13-01/36

URBROJ: 512M3-020201-15-21

Zagreb, 06. ožujka 2015.

POŽEŠKO-SLAVONSKA ŽUPANIJA
Upravni odjel za gospodarstvo i
graditeljstvo
Županijska 7
34000 POŽEGA

PREDMET: Ciljane izmjene i dopune PP Požeško-slavonske županije i
Strateška studija utjecaja PP Požeško-slavonske županije na okoliš,
- očitovanje, dostavlja se

VEZA: Vaš akt:
KLASA:350-01/12-01/103, URBROJ:2177/1-06-06/1-15-33
od 06. veljače 2015.

Aktom iz veze predmeta zatraženo je mišljenje o Nacrtu konačnog prijedloga Ciljanih izmjena i dopuna Prostornog plana Požeško-slavonske županije i Strateške studije utjecaja Prostornog plana Požeško-slavonske županije na okoliš.

Temeljem odredbi članka 92. Zakona o obrani („Narodne novine“ broj 73/13) i Pravilnika o zaštitnim i sigurnosnim zonama vojnih objekata („Narodne novine“ broj 175/03), obavještavamo vas da nemamo primjedbi na Nacrt konačnog prijedloga Ciljanih izmjena i dopuna Prostornog plana Požeško-slavonske županije i Strateške studije utjecaja Prostornog plana Požeško-slavonske županije na okoliš. U predmetnim dokumentima obuhvaćeni su zahtjevi vezano za zaštitu interesa obrane na području Požeško-slavonske županije

SZ

Mid

S poštovanjem,

VODITELJ SLUŽBE

Velimir Anić, dipl. ing. geod.

Dostaviti:

- naslovu
- pismohrana, ovdje



REPUBLIKA HRVATSKA
MINISTARSTVO POLJOPRIVREDE

10000 Zagreb, Ul. grada Vukovara 220

Uprava vodnoga gospodarstva
KLASA: 325-01/15-01/55
URBROJ: 525-12/0904-15-4
Zagreb, 12. ožujka 2015.



POŽEŠKO-SLAVONSKA ŽUPANIJA
POŽEGA

Prijatelj	26-03-2015	
Klasifikacijski oznaka	Drž. red.	
Štampani broj	Pril.	Vrij.

POŽEŠKO-SLAVONSKA ŽUPANIJA
Upravni odjel za gospodarstvo i graditeljstvo
Županijska 7
34 000 POŽEGA

PREDMET: Strateška studija utjecaja Prostornog plana Požeško-slavonske županije na okoliš i Nacrt konačnog prijedloga Ciljanih izmjena i dopuna prostornog plana Požeško-slavonske županije
- mišljenje, daje se

Ministarstvo poljoprivrede, Uprava vodnoga gospodarstva zaprimila je dana 10. veljače 2015. godine zahtjev Požeško-slavonske županije KLASA: 350-01/12-01/103, URBROJ: 2177/1-06-06/1-15-34, od 6. veljače 2015. godine za davanje mišljenja na Stratešku studiju utjecaja Prostornog plana Požeško-slavonske županije na okoliš i Nacrt konačnog prijedloga Ciljanih izmjena i dopuna prostornog plana Požeško-slavonske županije, sukladno članku 7. stavku 1. Uredbe o strateškoj procjeni utjecaja plana i programa na okoliš („Narodne novine“, broj 64/2008).

Nakon detaljne analize zahtjeva, dostavljene dokumentacije i na temelju očitovanja Hrvatskih voda (KLASA: 350-02/15-01/0000117, URBROJ: 374-21-1-15-5 od 9. veljače 2015.) dajemo mišljenje da sa vodnogospodarskog stajališta nemamo primjedbi na Stratešku studiju utjecaja Prostornog plana Požeško-slavonske županije na okoliš i Nacrt konačnog prijedloga Ciljanih izmjena i dopuna prostornog plana Požeško-slavonske županije.

S poštovanjem

REPUBLICA HRVATSKA
POMOĆNIK MINISTRA
Dražen Kurečić, dipl.ing.
MINISTARSTVO POLJOPRIVREDE

Dostaviti:

1. Pismohrana, ovdje



REPUBLIKA HRVATSKA
MINISTARSTVO POLJOPRIVREDE

10000 Zagreb, Ul. grada Vukovara 78, P.P. 1034
Telefon: 61 06 111, Telefax: 61 09 201

KLASA: 350-02/15-01/80
URBROJ: 525-07/0367-15-3
Zagreb, 5. ožujka 2015. godine



POŽEŠKO-SLAVONSKA ŽUPANIJA

POŽEGA

Primijeno:	23-03-2015.	
Klasifikacija:	Dop.	
Uredbeni b.	Pril.	Vrij.

POŽEŠKO - SLAVONSKA ŽUPANIJA
Upravni odjel za gospodarstvo i graditeljstvo
POŽEGA

Predmet: Nacrt konačnog prijedloga Ciljanih Izmjena i dopuna Prostornog plana uređenja Požeško - slavonske županije - negativno mišljenje - daje se

Na vaš broj:

Klasa: 350-01/12-01/103
Ur.broj: 2177/1-06-06/1-15-37
od Požega, 6. veljače 2015.

Ministarstvo poljoprivrede temeljem članka 17. stavka 1. Zakona o poljoprivrednom zemljištu (" Narodne novine ", broj 39/2013.) u predmetu zahtjeva ŽUPANIJSKOG ZAVODA ZA PROSTORNO UREĐENJE, POŽEŠKO - SLAVONSKE ŽUPANIJE - za izdavanje - *mišljenja* - na NACRT KONAČNOG PRIJEDLOGA CILJANIH IZMJENA I DOPUNA PROSTORNOG PLANA UREĐENJA POŽEŠKO-SLAVONSKE ŽUPANIJE - daje se

NEGATIVNO MIŠLJENJE

Upravnom odjelu za gospodarstvo i graditeljstvo, Požeško - slavonske županije - izdaje se **negativno mišljenje** na Ciljane izmjene i dopune Prostornog plana Požeško - slavonske županije.

Ciljanim Izmjenama i dopunama Prostornog plana uređenja Požeško - slavonske županije stvaraju se preduvjeti za razvoj nove gospodarske zone za specifičnu djelatnost (proizvodnja lijevanog i float stakla).

Temeljem Zakona o prostornom uređenju („Narodne novine “, broj 153/2013.), moraju se osiguravati uvjeti za korištenje (gospodarenje), zaštitu i upravljanje prostorom Republike Hrvatske kao osobito vrijednim i ograničenim nacionalnim dobrom, te se time ostvaruju pretpostavke za društveni i gospodarski razvoj, zaštitu okoliša i prirode, vrsnoću gradnje i racionalno korištenje prirodnih i kulturnih dobara.

Planske smjernice i propisane dokumente, sukladno odredbama članka 90. Zakona o prostornom uređenju („ Narodne novine “, broj. 153/2013.) dostavljene su Vam od dana 04. lipnja 2014. godine, Klasa : 350-02/14-01/482; Ur.broj: 525-07/0367-14-2.

Između ostalog, u njima je navedeno, da je korištenje prostora izvan građevinskog područja namijenjeno prioritetno, a dijelom isključivo, poljoprivredi, s težnjom očuvanja što većih i kontinuiranih površina i prirodnih režima - očuvanja ruralnog (seoskog) prostora, koji predstavlja izvor prirodnog (biološkog - okolišnog, poljoprivrednog) te društvenog (socijalnog - tradicijskog, kulturološkog, povijesnog) bogatstva, odnosno nasljeđa kojeg baštiniamo još iz davnih vremena, a trebamo ga brižno održavati i svrsishodno koristiti čuvajući okoliš, kako bi ga skladno razvijali i kako bi bio na korist sadašnjim i budućim pokoljenjima, te da ovo Ministarstvo, ne podržava proširenje građevinskog područja na poljoprivredno zemljište, s naglaskom na, osobito vrijedno obrađivo (P1) i vrijedno obrađivo (P2) poljoprivredno zemljište.

Sukladno Zakonu o okolišu („ Narodne novine “, broj: 80/2013.) provedena je Strateška procjena utjecaja na okoliš za Prostorni plan Požeško - slavonske županije, zbog koje je i osnovano Savjetodavno stručno povjerenstvo od strane Požeško - slavonske županije, Upravnog odjela za gospodarstvo i graditeljstvo, čiji su članovi, između ostalih, bili i predstavnici Ministarstva poljoprivrede.

Strateškom studijom valorizirana je predmetna namjena kroz šest varijanti, od kojih su četiri varijante procijenjene kao najprihvatljivije, u odnosu na predloženu lokaciju.

Poljoprivreda Lipik d.d. na području Lipika i Pakraca obrađuje 1000 ha zemljišta. Uzgaja sve značajne ratarske kulture: kukuruz, pšenica, pivarski ječam, uljana repica, šećerna repa, soja. Cjelokupna proizvodnja bazira se na načelima integrirane poljoprivredne proizvodnje. Vrlo su cijenjeni među njihovim poslovnim partnerima, od kojih posebno izdvajamo PPK Nova Gradiška, Viro tvornica šećera, Granolio, Ribnjačarstvo Poljana, Stočarstvo Raić i Agrokor trgovina. Između ostaloga tove i 120 kom junadi u turnusu. Posjeduju silose sa sušarom kapaciteta 16.000 t. Trenutno zapošljavaju 32 djelatnika na neodređeno vrijeme. Njihovi vlasnici su mali dioničari i broje ih 130. U budućnosti planiraju organizaciju kooperacije sa malim poljoprivrednim proizvođačima iz njihove bliže okolice i postepeni ulazak u ekološku proizvodnju crnih slavonskih svinja.

Na temelju članka 48. Zakona o poljoprivrednom zemljištu („ Narodne Novine “, broj 39/2013.) Republika Hrvatska, koju zastupa Agencija za poljoprivredno zemljište i Poljoprivreda Lipik d.d., iz Lipka, Ulica ergela 1, sklopili su dana 26. 04. 2013. godine Ugovor

o privremenom korištenju poljoprivrednog zemljišta u valsništvu Republike Hrvarske, između ostalog i na: 1. k.o. Lipik, k.č. 935/1, kultura oranica, površina 74,5235 ha.

Lokacija planirane tvornice, predviđena je prostornom planskom dokumentacijom, upravo, na tim navedenim površinama.

U blizini predložene lokacije prostornom planskom dokumentacijom, između ostalih poznatih turističkih atrakcija, nalazi se državna ergela lipicanaca.

Ergelu u Lipiku osnovao je 1843. godine grof Izidor pl. Janković izgrađivši štale za konje. Od tog trena počinje priča koja povezuje konje i Lipik. Status državne ergele dobiva 1938. godine kada se Kraljevska državna ergela Stančić seli u Lipik.

Početak Domovinskoga rata i agresije na Hrvatsku ergela je sustavno uništavana, staja je spaljena, a dio konja je poubijan. Ostatak konja je u studenom 1991. godine otuđen te preko Bosne i Hercegovine prevezen u Republiku Srbiju. Nakon mnogobrojnih pregovora 13. listopada 2007. godine, konji koji su preživjeli ovo stradanje, napokon se vraćaju u matične staje u Lipiku.

Državna ergela Lipik, danas predstavlja živi spomenik Domovinskog rata, povijesti i tradicije uzgoja konja, a ujedno je i dom šezdeset predivnih lipicanaca. Ergela svojom turističkom ponudom objedinjava kulturno - povijesni, ruralni i tradicijski doživljaj zapadne Slavonije, a pri tome ujedno pruža svim posjetiteljima cjelokupni užitak druženja s konjima, vožnje fijakerom kroz prekrasan grad Lipik te rekreativno jahanje predivnom i očuvanom prirodom ovoga kraja.

Zbog značaja poljoprivrednog zemljišta, za život čovjeka i činjenice, da je zemljište neobnovljivo, Ustav Republike Hrvatske odredio ga je kao dobro od interesa za Republiku, posebice ga štiti i njegovo se korištenje može odvijati pod uvjetima i na način propisan Zakonom o poljoprivrednom zemljištu.

Poljoprivredno zemljište je prvi i osnovni uvjet za poljoprivrednu proizvodnju, iz koje čovjek zadovoljava svoju primarnu potrebu za hranom, a preradom raznih poljoprivrednih proizvoda zadovoljava i niz drugih važnih životnih potreba (Zakon o poljoprivredi, Zakon o ekološkoj proizvodnji i označavanju ekoloških proizvoda, Zakon o stočarstvu, Zakon o slatkovodnom ribarstvu, Zakon o morskom ribarstvu, Zakon o hrani i dr.).

Sukladno odredbama čl. 17. stavka 3. Zakona o poljoprivrednom zemljištu (" Narodne novine " , broj 39/2013.) Agencija za poljoprivredno zemljište dala je negativno prethodno mišljenje na Nacrt konačnog prijedloga Ciljanih izmjena i dopuna Prostornog plana uređenja Požeško – slavonske županije.

Površine poljoprivrednog zemljišta koje su Programima raspolaganja poljoprivrednim zemljištem u vlasništvu države, koji su doneseni temeljem Zakona o poljoprivrednom zemljištu („ Narodne novine “, br. 152/08., 25/09., 153/09., 21/10., 39/11. – Odluka USRH i 63/11.), bile predviđene za prodaju, zakup, dugogodišnji zakup i dugogodišnji zakup za ribnjake prelaze u zakup danom stupanja na snagu Zakona o poljoprivrednom zemljištu („ Narodne novine “, br. 39/13.).

Površinama poljoprivrednog zemljišta koje su Programima bile predviđene za povrat i ostale namjene, od dana stupanja na snagu Zakona o poljoprivrednom zemljištu („ Narodne novine “, br. 39/13.), a do privođenja namjeni od strane jedinice lokalne samouprave, odnosno Grada Zagreba, odnosno do povrata prijašnjim vlasnicima sukladno posebnom propisu raspolaže Agencija za poljoprivredno zemljište.

*Imajući u vidu gore navedeno, Ministarstvo poljoprivrede daje **negativno mišljenje** na Ciljane Izmjene i dopune PPU - a Požeško-slavonske županije.*



O tome obavijest:

1. Zavod za prostorno uređenje Požeško-slavonske županije,
Požega,
Županijska 9
2. Ured državne uprave Požeško-slavonske županije, Služba za gospodarstvo,
Požega,
Županijska 11
3. Ministarstvo graditeljstva i prostornog uređenja
Uprava za prostorno uređenje
Zagreb
Ulica Republike Austrije 20
4. Ministarstvo graditeljstva i prostornog uređenja
Uprava za inspekcijske poslove
Zagreb
Vinogradska cesta 25
5. Državni ured za upravljanje državnom imovinom
Dežmanova 10
Zagreb
6. Agencija za poljoprivredno zemljište
Ulica grada Vukovara 78
Zagreb
7. Agencija za investicije i konkurentnost
Radnička cesta 80
Zagreb
8. Ministarstvo poljoprivrede,
Uprava poljoprivrede i prehrambene industrije,
Sektor inspekcija u poljoprivredi-ovdje
9. Dokumentacija
10. Arhiva - ovdje



République de Croatie
Republika Hrvatska

AVIS de réception/de livraison/de paiement/d'inscription
POVRATNICA — Obavijest o prijmu/uručenju/isplati/upisu

P-21/CN 07

Bureau de dépôt
Prijamni poštanski ured **34 000 POŽEGA** Date
Datum **06.02.2015.**

Destinataire de l'envoi
Primatej pošiljke
**MIN. POLJOPRIVREDE, UPRAVA POLJOPR. I PREHR.
INDUSTRIJE, ZAGREB**

Nature de l'envoi/Vrsta pošiljke

Prioritaire/Lettre
Prioritetna/Pismo Colis
Paket

Recommandé
Preporučena Valeur déclarée
Oznaka vrijednost

N° de l'envoi
Br. pošiljke **RB 60 72 706 4** Montant
Iznos

Mandat ordinaire
Redovita upisnica
de versement
isplata Chèque d'assignation
isplati bak Montant
Iznos

A compléter à destination/Ispunjava se na odredištu

L'envoi mentionné ci-dessus esté dûment
Gore navedena pošiljka

remis
uručena je payé
isplaćena je inscrit en CCP
upisana je u poštanski tekući račun

Date et signature*
Datum i potpis **09-02-2015**

REPUBLICA HRVATSKA
MINISTARSTVO POLJOPRIVREDE
ZAGREB, Ul. Prilika 78

Service des postes
Poštanska služba

Timbre du bureau renvoyant l'avis
Otsak žiga poštanskog ureda
koji vraća obavijest

AR

Renvoyer à
Vratiti

Nom ou raison sociale
Ime i prezime ili naziv tvrtke

Rue et n°
Ulica i br.

Localité et pays
Mjesto i država

ZAGREB
100200
06/1

REPUBLIKA HRVATSKA
POŽEŠKO-SLAVONSKA ŽUPANIJA
POŽEGA, Županijska 7

350-01112-01/103
217711-06-06/1-15-37

Ozn. za narudžbu: II - 126/2013

République de Croatie
Republika Hrvatska

AVIS de réception/de livraison/de paiement/d'inscription
POVRATNICA — Obavijest o prijmu/uručenju/isplati/upisu

P-21/CN 07

Bureau de dépôt
Prijamni poštanski ured **34 000 POŽEGA** Date
Datum **06-02-2015**

Destinataire de l'envoi
Primatej pošiljke
**UPRAVA ZA
VETERINARSTVO**

Nature de l'envoi/Vrsta pošiljke

Prioritaire/Lettre
Prioritetna/Pismo Colis
Paket

Recommandé
Preporučena Valeur déclarée
Oznaka vrijednost

N° de l'envoi
Br. pošiljke **RB 60 712 705 5** Montant
Iznos

Mandat ordinaire
Redovita upisnica
de versement
isplata Chèque d'assignation
isplati bak Montant
Iznos

A compléter à destination/Ispunjava se na odredištu

L'envoi mentionné ci-dessus esté dûment
Gore navedena pošiljka

remis
uručena je payé
isplaćena je inscrit en CCP
upisana je u poštanski tekući račun

Date et signature*
Datum i potpis **09-02-15**

REPUBLICA HRVATSKA
MINISTARSTVO POLJOPRIVREDE
ZAGREB, Ul. Prilika 78

Service des postes
Poštanska služba

Timbre du bureau renvoyant l'avis
Otsak žiga poštanskog ureda
koji vraća obavijest

AR

Renvoyer à
Vratiti

Nom ou raison sociale
Ime i prezime ili naziv tvrtke

Rue et n°
Ulica i br.

Localité et pays
Mjesto i država

ZAGREB
100200
06/1

REPUBLIKA HRVATSKA
POŽEŠKO-SLAVONSKA ŽUPANIJA
POŽEGA, Županijska 7

350-01112-01/103
217711-06-06/1-15-35

Ozn. za narudžbu: II - 126/2013

République de Croatie
Republika Hrvatska

AVIS de réception/de livraison/de paiement/d'inscription
POVRATNICA — Obavijest o prijmu/uručenju/isplati/upisu

P-21/CN 07

Bureau de dépôt
Prijamni poštanski ured **34000** Date
Datum **6.2.15.**

Destinataire de l'envoi
Primatej pošiljke
**MIN. POLJOPRIVREDE UZ
SUK. LOV. I DEK. NJ. TRK. I P. KRES. U BR.**

Nature de l'envoi/Vrsta pošiljke

Prioritaire/Lettre
Prioritetna/Pismo Colis
Paket

Recommandé
Preporučena Valeur déclarée
Oznaka vrijednost

N° de l'envoi
Br. pošiljke **RB 60 712 708 1 NE** Montant
Iznos

Mandat ordinaire
Redovita upisnica
de versement
isplata Chèque d'assignation
isplati bak Montant
Iznos

A compléter à destination/Ispunjava se na odredištu

L'envoi mentionné ci-dessus esté dûment
Gore navedena pošiljka

remis
uručena je payé
isplaćena je inscrit en CCP
upisana je u poštanski tekući račun

Date et signature*
Datum i potpis **9.2.2015. POTVRBA O PRIMANJU**

REPUBLICA HRVATSKA
MINISTARSTVO POLJOPRIVREDE
ZAGREB, Ul. Prilika 78

Service des postes
Poštanska služba

Timbre du bureau renvoyant l'avis
Otsak žiga poštanskog ureda
koji vraća obavijest

AR

Renvoyer à
Vratiti

Nom ou raison sociale
Ime i prezime ili naziv tvrtke

Rue et n°
Ulica i br.

Localité et pays
Mjesto i država

ZAGREB
10200
324

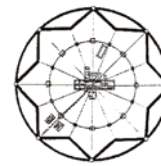
RM POŠ. - SLAV. ŽUPANIJA

34000 POŽEGA

Ozn. za narudžbu: II - 126/2013



JAVNA USTANOVA

**Zavod za prostorno uređenje
Požeško-slavonske županije**Županijska 7, 34 000 Požega, HR
tel:(+385)034/290-222;fax:(+385)034/290-220**PROSTORNI PLAN
POŽEŠKO-SLAVONSKE ŽUPANIJE****Ciljane izmjene i dopune****OBVEZNI PRILOZI PLANA****Mišljenja temeljem članka 95. Zakona o prostornom uređenju i gradnji (NN 76/07, 38/09, 55/11, 90/11 i 50/12):**

- 1. mišljenje Općinskog vijeća Općine Jakšić**, Klasa: 350-01/15-01/04, Urbroj: 2177/04-01/15-2 od 30. ožujka 2015. godine
- 2. zaključak o davanju mišljenja Općinskog vijeća Općine Kaptol**, Klasa: 022-05/15-01/1, Urbroj: 2177/05-01-15-6 od 27. ožujka 2015. godine
- 3. mišljenje Gradskog vijeća Grada Kutjeva**, Klasa: 350-01/13-01/02, Urbroj: 2177/06-01-15-1 od 19. ožujka 2015. godine
- 4. mišljenje Gradskog vijeća Grada Požege**, Klasa: 363-01/15-01/41, Urbroj: 2177/01-05/01-15-4 od 13. travnja 2015. godine
- 5. očitovanje o nemogućnosti održavanja Općinskog vijeća Općine Brestovac u zakonskom roku za davanje mišljenja**, Klasa: 350-01/12-01/01, Urbroj: 2177-02/02-15-2 od 15. travnja 2015.
- 6. očitovanje o nemogućnosti održavanja Općinskog vijeća Općine Velika u zakonskom roku za davanje mišljenja**, Klasa: 350-01/13-01/01, Urbroj: 2177/08-02-15-7 od 15. travnja 2015.
- 7. povratnica Općine Čaglin o primitku zahtjeva za davanje mišljenja na Nacrt konačnog prijedloga Plana**
- 8. povratnica Grada Lipika o primitku zahtjeva za davanje mišljenja na Nacrt konačnog prijedloga Plana**
- 9. povratnica Grada Pakraca o primitku zahtjeva za davanje mišljenja na Nacrt konačnog prijedloga Plana**
- 10. povratnica Grada Pleternice o primitku zahtjeva za davanje mišljenja na Nacrt konačnog prijedloga Plana**

Na temelju članka 95. stavka 2. Zakona o prostornom uređenju i gradnji („Narodne novine“, br. 76/07, 38/09, 55/11, 90/11 i 50/12), te članka 35. Statuta Općine Jakšić („Službeni glasnik Općine Jakšić“, broj), po zahtjevu Požeško-slavonske županije, Upravnog odjela za gospodarstvo i graditeljstvo kao nositelja izrade u postupku izrade ciljanih Izmjena i dopuna Prostornog plana Požeško-slavonske županije, Općinsko vijeće Općine Jakšić, na 12. sjednici održanoj 30. ožujka 2015. d a j e

MIŠLJENJE
na Nacrt konačnog prijedloga ciljanih Izmjena i dopuna
Prostornog plana Požeško-slavonske županije

I.

Općinsko vijeće Općine Jakšić **daje pozitivno mišljenje na Nacrt konačnog prijedloga ciljanih Izmjena i dopuna Prostornog plana uređenja Požeško-slavonske županije** koji je izradio Zavod za prostorno uređenje Požeško-slavonske županije (ožujak 2015. godine).

II.

Ovo Mišljenje objavljuje se u „Službenom glasniku Općine Jakšić“, a stupa na snagu osmog dana od objave.

OPĆINSKO VIJEĆE OPĆINE JAKŠIĆ

KLASA:350-01/15-01/04

URBROJ:2177/04-01/15-2

Jakšić, 30.ožujka 2015.godine



PREDSJEDNIK:


Boško Obradović, prof.

Na temelju članka 95. Stavka 2. Zakona o prostornom uređenju (NN broj 153/13 – u daljnjem tekstu: Zakon) i članka 32. i 94. Statuta Općine Kaptol („Službeni glasnik Općine Kaptol“, broj 03//09, 02/13, i 06/13), po zahtjevu Požeško-slavonske županije, Upravnog odjela za gospodarstvo i graditeljstvo kao nositelja izrade u postupku izrade ciljanih Izmjena i dopuna Prostornog plana Požeško-slavonske županije, Općinsko vijeće Općine Kaptol na svojoj 11. sjednici održanoj 27. ožujka 2015. godine, donijelo je slijedeći

ZAKLJUČAK
na Nacrt konačnog prijedloga ciljanih Izmjena i dopuna
Prostornog plana Požeško-slavonske županije

I.

Općinsko vijeće Općine Kaptol daje pozitivno mišljenje na Nacrt konačnog prijedloga ciljanih Izmjena i dopuna Prostornog plana uređenja Požeško-slavonske županije koji je izradio Zavod za prostorno uređenje Požeško-slavonske županije u ožujku 2015. Godine.

II.

Ovo mišljenje stupa na snagu osmog dana od dana donošenja i bit će objavljeno u „Službenom glasniku Općine Kaptol“.

OPĆINSKO VIJEĆE OPĆINE KAPTOL

KLASA: 022-05/15-01/1
URBROJ:2177/05-01-15-6
Kaptol, 27. ožujka 2015. g.



PREDSJEDNIK:

Damir Poljanac, dipl.ing.

Na temelju članka 95. stavka 2. Zakona o prostornom uređenju i gradnji („Narodne novine“, br. 76/07, 38/09, 55/11, 90/11 i 50/12), te članka 34. Statuta Grada Kutjeva („Službeni glasnik Grada Kutjeva“, br. 4/09, 2/13 i 8/13), po zahtjevu Požeško-slavonske županije, Upravnog odjela za gospodarstvo i graditeljstvo kao nositelja izrade u postupku izrade ciljanih Izmjena i dopuna Prostornog plana Požeško-slavonske županije, Gradsko vijeće Grada Kutjeva, na 7. sjednici održanoj 19.3.2015. donijelo je

MIŠLJENJE
na Nacrt konačnog prijedloga ciljanih Izmjena i dopuna
Prostornog plana Požeško-slavonske županije

I.

Gradsko vijeće Grada Kutjeva daje pozitivno mišljenje na Nacrt konačnog prijedloga ciljanih Izmjena i dopuna Prostornog plana uređenja Požeško-slavonske županije koji je izradio Zavod za prostorno uređenje Požeško-slavonske županije (ožujak 2015. godine).

II.

Ovo Mišljenje stupa na snagu danom donošenja i objavit će se u „Službenom glasniku Grada Kutjeva“.

GRADSKO VIJEĆE GRADA KUTJEVA

Klasa:350-01/13-01/02
Urbroj:2177/06-01-15-1
Kutjevo, 19. ožujka 2015. godine



PREDSJEDNICA:

Josipa Miličević

dostaviti:

- Požeško-slavonska županija, Upravni odjel za gospodarstvo i graditeljstvo,
Županijska 7, 34 000 POŽEGA
- JUO – prostorno planiranje
- pismohrana



REPUBLIKA HRVATSKA
POŽEŠKO-SLAVONSKA ŽUPANIJA



GRAD POŽEGA
GRADSKO VIJEĆE

KLASA: 363-01/15-01/41
URBROJ: 2177/01-05/01-15-4
Požega, 13. travanj 2015.

Na temelju članka 95. Zakona o prostornom uređenju i gradnji (Narodne novine, broj 76/07, 38/09, 55/11, 90/11, 50/12, 55/12, 80/13), članka 35. stavka 1. točke 6. Zakona o lokalnoj i područnoj (regionalnoj) samoupravi (Narodne novine, broj: 19/13.- pročišćeni tekst.), te članka 36. stavka 1. alineje 20. Statuta Grada Požege (Službene novine Grada Požege broj: 3/13., 19/13., 05/14. i 19/14.), Gradsko vijeće Grada Požege, na 15. sjednici održanoj dana 13. travnja 2015. godine, donosi

MIŠLJENJE

na Nacrt konačnog prijedloga ciljanih Izmjena i dopuna
Prostornog plana Požeško-slavonske županije

I.

Gradsko vijeće Grada Požege daje pozitivno mišljenje na Nacrt konačnog prijedloga ciljanih Izmjena i dopuna Prostornog plana uređenja Požeško-slavonske županije koji je izradio Zavod za prostorno uređenje Požeško-slavonske županije (ožujak 2015. godine).

II.

Ovo Mišljenje stupa na snagu danom donošenja i objavit će se u Službenim novinama Grada Požege.



DOSTAVITI:

1. Požeško-slavonskoj županiji, Županijska 7, 34000 Požega
2. Upravnom odjelu za komunalne djelatnosti i gospodarenje, ovdje
3. Upravnom odjelu za samoupravu, ovdje
4. Pismohrani.



REPUBLIKA HRVATSKA
POŽEŠKO SLAVONSKA ŽUPANIJA
OPĆINA BRESTOVAC
Općinsko vijeće
KLAŠA:350-01/12-01/01
URBROJ:2177-02/02-15-2
Brestovac,15.travnja 2015.god.

POŽEŠKO-SLAVONSKA ŽUPANIJA
Upravni odjel za gospodarstvo i graditeljstvo
Požega

Predmet: Mišljenje na Nacrt konačnog prijedloga Izmjena i dopuna prostornog plana
Požeško-slavonske županije
-očitovanje

Izvišćujemo vas da Općinsko vijeće Općine Brestovac do roka za davanje mišljenja
na predloženi Nacrt konačnog prijedloga Izmjena i dopuna prostornog plana Požeško-
slavonske županije neće održati sjednicu te se može smatrati da na isti nemamo primjedbi.

S poštovanjem,

PREDSJEDNIK OPĆINSKOG VIJEĆA
Tomo Vrhovac





REPUBLIKA HRVATSKA
POŽEŠKO-SLAVONSKA ŽUPANIJA
OPĆINA VELIKA

Trg bana J. Jelačića 34, p.p. 27, 34330 Velika
Tel:034-233-033, fax:034-313-033

KLASA:350-01/13-01/01
URBROJ:2177/08-02-15-7
Velika, 15. travnja 2015.

POŽEŠKO-SLAVONSKA ŽUPANIJA
POŽEGA

Broj:	16-04-2015	
Općinska Osnovna	Općina	
Uredbeni broj	Pril.	Vrij.

REPUBLIKA HRVATSKA
POŽEŠKO-SLAVONSKA ŽUPANIJA
Upravni odjel za gospodarstvo i graditeljstvo
Županijska 7
34000 POŽEGA

PREDMET: Prijedloga ciljanih Izmjena i dopuna Prostornog plana Požeško-slavonske županije i Strateške studije utjecaja Prostornog plana Požeško-slavonske županije na okoliš – mišljenje, dostavlja se

U skladu s navedenim izvješćujemo kako navedeno mišljenje nije moguće dostaviti jer o istom Općinsko vijeće nije donijelo odluku u zakonskom roku od 30 dana.

S poštovanjem!



OPĆINSKI NAČELNIK

Vlado Boban
Vlado Boban dipl.ing.

République de Croatie Republika Hrvatska		AVIS de réception/de livraison/de paiement/d'inscription POVRATNICA — Obavijest o prijmu/uručenju/isplati/upisu		P-21/CN 07	
Bureau de dépôt Prijamni poštanski ured 34 000 POŽEGA		Date Datum 13.03.2015.		Service des postes Poštanska služba	
Destinataire de l'envoi Primaatelj pošiljke OPĆINA ČAGLIN		Timbre du bureau renvoyant l'avis Osnak žiga poštanskog ureda koji vraća obavijest		AR 34350 1603-15-13 ČAGLIN	
Nature de l'envoi/Vrsta pošiljke					
<input type="checkbox"/> Prioritaire/Lettre Prioritarna/Pismo		<input type="checkbox"/> Colis Paketi		Renvoyer à Vratiti 06/1	
<input checked="" type="checkbox"/> Recommandé Preporučena		<input type="checkbox"/> Valeur déclarée Označena vrijednost		Nom ou raison sociale Ime i prezime ili naziv tvrtke REPUBLIKA HRVATSKA POŽEŠKO - SLAVONSKA ŽUPANIJA POŽEGA, Županijska 7	
N° de l'envoi Br. pošiljke RB 60729 620 0		Montant Iznos		Rue et n° Ulica i br. REPUBLIKA HRVATSKA POŽEŠKO - SLAVONSKA ŽUPANIJA POŽEGA, Županijska 7	
<input type="checkbox"/> Mandat ordinaire Redovita zapovijest de versement uplata		<input type="checkbox"/> Chèque d'assignation Izdavački ček		Localité et pays Mjesto i država 350-01/12-01/103 2177/1-06-06/1-15-41	
A compléter à destination/ispunjava se na odredištu					
L'envoi mentionné ci-dessus a été dûment Gore navedena pošiljka					
<input type="checkbox"/> remis uručena je		<input type="checkbox"/> payé isplaćena je		<input type="checkbox"/> inscrit en CCP upisan je u poštanski tekući račun	
Date et signature* Datum i potpis 16.03.2015. <i>[Signature]</i>					
* Cet avis pourra être signé par le destinataire ou, si les règlements du pays de destination le prévoient, par une autre personne autorisée ou par l'agent du bureau de destination. * Ovu obavijest može potpisati primaatelj ili, ako to propisi određene države dopuštaju, druga ovlaštena osoba ili zaposlenik određeniog poštanskog ureda.					
Ozr. za narudžbu: II - 128/2013					

République de Croatie Republika Hrvatska		AVIS de réception/de livraison/de paiement/d'inscription POVRATNICA — Obavijest o prijmu/uručenju/isplati/upisu		P-21/CN 07	
Bureau de dépôt Prijamni poštanski ured 34 000 POŽEGA		Date Datum 13.03.2015.		Service des postes Poštanska služba	
Destinataire de l'envoi Primaatelj pošiljke GRAD LIPIK		Timbre du bureau renvoyant l'avis Osnak žiga poštanskog ureda koji vraća obavijest		AR 34551 1603-15-14	
Nature de l'envoi/Vrsta pošiljke					
<input type="checkbox"/> Prioritaire/Lettre Prioritarna/Pismo		<input type="checkbox"/> Colis Paketi		Renvoyer à Vratiti 06/1	
<input checked="" type="checkbox"/> Recommandé Preporučena		<input type="checkbox"/> Valeur déclarée Označena vrijednost		Nom ou raison sociale Ime i prezime ili naziv tvrtke REPUBLIKA HRVATSKA POŽEŠKO - SLAVONSKA ŽUPANIJA POŽEGA, Županijska 7	
N° de l'envoi Br. pošiljke RB 60729 624 4		Montant Iznos		Rue et n° Ulica i br. REPUBLIKA HRVATSKA POŽEŠKO - SLAVONSKA ŽUPANIJA POŽEGA, Županijska 7	
<input type="checkbox"/> Mandat ordinaire Redovita zapovijest de versement uplata		<input type="checkbox"/> Chèque d'assignation Izdavački ček		Localité et pays Mjesto i država 350-01/12-01/103 2177/1-06-06/1-15-41	
A compléter à destination/ispunjava se na odredištu					
L'envoi mentionné ci-dessus a été dûment Gore navedena pošiljka					
<input type="checkbox"/> remis uručena je		<input type="checkbox"/> payé isplaćena je		<input type="checkbox"/> inscrit en CCP upisan je u poštanski tekući račun	
Date et signature* Datum i potpis 16.03.2015. <i>[Signature]</i>					
* Cet avis pourra être signé par le destinataire ou, si les règlements du pays de destination le prévoient, par une autre personne autorisée ou par l'agent du bureau de destination. * Ovu obavijest može potpisati primaatelj ili, ako to propisi određene države dopuštaju, druga ovlaštena osoba ili zaposlenik određeniog poštanskog ureda.					
Ozr. za narudžbu: II - 128/2013					

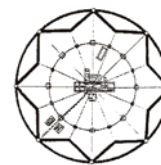
République de Croatie Republika Hrvatska		AVIS de réception/de livraison/de paiement/d'inscription POVRATNICA — Obavijest o prijmu/uručenju/isplati/upisu		P-21/CN 07	
Bureau de dépôt Prijamni poštanski ured 34000 POŽEGA		Date Datum 13.03.2015.		Service des postes Poštanska služba	
Destinataire de l'envoi Primaatelj pošiljke GRAD DAKRAC		Nature de l'envoi/Vrsta pošiljke <input type="checkbox"/> Prioritaire/Lettre Prioritetna/Pismo <input checked="" type="checkbox"/> Recommandé Preporučena N° de l'envoi Br. pošiljke RB 60 729 625 8		Timbre du bureau renvoyant l'avis Oznaka župe poštanskog ureda koji vraća obavijest AR POŽEGA 16.03.15-14	
<input type="checkbox"/> Colis Paket <input type="checkbox"/> Valeur déclarée Oznacena vrijednost Montant Iznos		Renvoyer à Vratiti 06/1		Nom ou raison sociale Ime i prezime ili naziv tvrtke REPUBLIKA HRVATSKA POŽEŠKO-SLAVONSKA ŽUPANIJA POŽEGA, Županijska 7	
<input type="checkbox"/> Mandat ordinaire Redovita uputnica de versement uplata <input type="checkbox"/> Chèque d'avisigation notula o plać.		Rue et n° Ulica i br. REPUBLIKA HRVATSKA POŽEŠKO-SLAVONSKA ŽUPANIJA POŽEGA, Županijska 7		Localité et pays Mjesto i država 350-01/12-01/103 2172/1-06-06/1-15-41	
A compléter à destination/ispunjava se na odredištu L'envoi mentionné ci-dessus a été dûment Gore navedena pošiljka					
<input checked="" type="checkbox"/> remis uručena je <input type="checkbox"/> payé isplaćena je <input type="checkbox"/> inscrit en CCP upisana je u poštanski račun račun					
Date et signature* Datum i potpis 13.3.2015. [Signature]					
* Cet avis pourra être signé par le destinataire ou, si les règlements du pays de destination le prévoient, par une autre personne autorisée ou par l'agent du bureau de destination. Ovu obavijest može potpisati primaatelj ili, ako to propisi određene države dopuštaju, druga ovlaštena osoba ili zaposlenik određenož poštanskog ureda.					
Ozn. za narudžbu: II - 126/2013					

République de Croatie Republika Hrvatska		AVIS de réception/de livraison/de paiement/d'inscription POVRATNICA — Obavijest o prijmu/uručenju/isplati/upisu		P-21/CN 07	
Bureau de dépôt Prijamni poštanski ured 34000 POŽEGA		Date Datum 13.03.2015.		Service des postes Poštanska služba	
Destinataire de l'envoi Primaatelj pošiljke GRAD PLETERNICA		Nature de l'envoi/Vrsta pošiljke <input type="checkbox"/> Prioritaire/Lettre Prioritetna/Pismo <input checked="" type="checkbox"/> Recommandé Preporučena N° de l'envoi Br. pošiljke RB 60 729 624 3		Timbre du bureau renvoyant l'avis Oznaka župe poštanskog ureda koji vraća obavijest AR PLETERNICA 16.03.15-15	
<input type="checkbox"/> Colis Paket <input type="checkbox"/> Valeur déclarée Oznacena vrijednost Montant Iznos		Renvoyer à Vratiti 06/1		Nom ou raison sociale Ime i prezime ili naziv tvrtke REPUBLIKA HRVATSKA POŽEŠKO-SLAVONSKA ŽUPANIJA POŽEGA, Županijska 7	
<input type="checkbox"/> Mandat ordinaire Redovita uputnica de versement uplata <input type="checkbox"/> Chèque d'avisigation notula o plać.		Rue et n° Ulica i br. REPUBLIKA HRVATSKA POŽEŠKO-SLAVONSKA ŽUPANIJA POŽEGA, Županijska 7		Localité et pays Mjesto i država 350-01/12-01/103 2172/1-06-06/1-15-41	
A compléter à destination/ispunjava se na odredištu L'envoi mentionné ci-dessus a été dûment Gore navedena pošiljka					
<input checked="" type="checkbox"/> remis uručena je <input type="checkbox"/> payé isplaćena je <input type="checkbox"/> inscrit en CCP upisana je u poštanski račun račun					
Date et signature* Datum i potpis [Signature] 13.3.2015.					
* Cet avis pourra être signé par le destinataire ou, si les règlements du pays de destination le prévoient, par une autre personne autorisée ou par l'agent du bureau de destination. Ovu obavijest može potpisati primaatelj ili, ako to propisi određene države dopuštaju, druga ovlaštena osoba ili zaposlenik određenož poštanskog ureda.					
Ozn. za narudžbu: II - 126/2013					



JAVNA USTANOVA

**Zavod za prostorno uređenje
Požeško-slavonske županije**



Županijska 7, 34 000 Požega, HR
tel:(+385)034/290-222;fax:(+385)034/290-220

**PROSTORNI PLAN
POŽEŠKO-SLAVONSKE ŽUPANIJE
Ciljane izmjene i dopune**

OBVEZNI PRILOZI PLANA

Sažetak za javnost

SAŽETAK ZA JAVNOST

UVOD

Odlukom o izradi ciljanih Izmjena i dopuna Prostornog plana Požeško-slavonske županije („Požeško - slavonski službeni glasnik“, br. 6/12), donesenom na temelju članka 78. stavka 1. Zakona o prostornom uređenju i gradnji ("NN", br. 76/07, 38/09, 55/11, 90/11 i 50/12 – u daljnjem tekstu: Zakon) i članka 16. Statuta Požeško-slavonske županije ("Požeško-slavonski službeni glasnik, br. 16/01, 2/03, 7/06 i 15/06), od strane Županijske skupštine Požeško-slavonske županije, u prosincu 2012. godine, započeo je postupak izrade i donošenja ciljanih Izmjena i dopuna Prostornog plana Požeško-slavonske županije ("Požeško-slavonski službeni glasnik" broj 5/02 i 5A/02 i 4/11 - u daljnjem tekstu: Plan). Nakon donošenja osnovne Odluke uslijedile su još tri izmjene i dopune iste ("Požeško-slavonski službeni glasnik", br. 1/13, 7/13 i 3/14).

Prostorni plan Požeško-slavonske županije je osnovni dokument uređenja prostora za Požeško-slavonsku županiju, kojim se utvrđuju osnove za obnovu i budući razvitak u prostoru, ciljevi prostornog uređenja i namjena prostora, te smjernice, mjere i uvjeti za korištenje, zaštitu i uređenje prostora. Prostorni obuhvat Plana je cjelokupni prostor Županije.

Osnovni Plan donesen je u srpnju 2002. godine objavom u Požeško - slavonskom Službenom glasniku ("Požeško-slavonski službeni glasnik, br. 5/02 i 5A/02), nakon čega su donesene Izmjene i dopune Plana u srpnju 2011.g. ("Požeško-slavonski službeni glasnik, br. 4/11). Cjelovitim Izmjenama i dopunama Plana, obuhvaćene su sve novonastale okolnosti i potrebe koje su se pojavile u devetogodišnjem vremenskom razdoblju od početka primjene Plana kao što su ponovna valorizacija koridora infrastrukturnih objekata (ceste, plin, električna energija, telekomunikacija, vodno gospodarstvo itd.) od interesa za Županiju, prijedloga zaštićene prirodne baštine, gospodarenje otpadom i dr.

U međuvremenu, od donošenja Izmjena i dopuna Plana iz 2011., pojavile su se i nove okolnosti te zahtjevi koji se ocjenjuju od strateškog interesa za područje Županije. Naime, pojavila se potreba za formiranjem gospodarske zone za specifičnu djelatnost (proizvodnja lijevanog i float stakla) koja zbog tehnološkog procesa zahtjeva veću površinu i poseban oblik zone. U postojećem Prostornom planu Požeško-slavonske županije nije predviđena mogućnost takve gospodarske zone u gradu Lipiku te, kako se radi o gradnji građevina i otvaranju nove gospodarske zone od strateškog interesa za Grad Lipik i Požeško-slavonsku županiju, nametnula se potreba pristupanja izradi ciljanih Izmjena i dopuna Prostornog plana Županije.

Obzirom da se uz navedeno pojavilo još nekoliko zahtjeva za izmjenama i dopunama, iste su se ocijenile potrebnim i opravdanim te su se kao točkaste izmjene ugradile u elaborat Plana.

Nositelj izrade Ciljanih Izmjena i dopuna Prostornog plana Požeško-slavonske županije je Požeško-slavonska županija, Upravni odjel za gospodarstvo i graditeljstvo (u daljnjem tekstu: Nositelj izrade), a izrađivač sukladno čl. 38. Zakona, Zavod za prostorno uređenje Požeško-slavonske županije (u daljnjem tekstu: Izrađivač).

Istovremeno, u tijeku izrade predmetnog Plana, sukladno Zakonu o zaštiti okoliša (NN 80/13), za isti je Upravni odjel za gospodarstvo i graditeljstvo Požeško-slavonske županije, kao

nadležno tijelo, proveo postupak Ocjene o potrebi strateške procjene utjecaja Prostornog plana Požeško-slavonske županije na okoliš, a temeljem iste i postupak Strateške procjene utjecaja Plana na okoliš (SPUO).

OBUHVAT CILJANIH IZMJENA I DOPUNA PLANA

Obuhvat ciljanih Izmjena i dopuna Plana je područje Požeško-slavonske županije u dijelu koji se odnosi na konkretne točke ciljanih izmjena i dopuna sukladno navedenoj Odluci.

RAZLOZI IZRADE CILJANIH IZMJENA I DOPUNA PLANA

Razlog za izradu ciljanih Izmjena i dopuna Plana je osiguranje zakonskih i planskih okvira za realizaciju novonastalih strateških interesa i potreba te novih gospodarskih, prostornih i tehničkih okolnosti.

Ciljanim Izmjenama i dopunama Plana pristupa se radi stvaranja prostorno-planskih preduvjeta za:

1. razvoj nove gospodarske zone za specifičnu djelatnost (proizvodnja lijevanog i float stakla) na području Grada Lipika,
2. proširenje/korekciju područja eksploatacijskih polja "Šamanovica", "Duboka", "Krndija-Velika brazda", "Čukur", "Klašnice",
3. korekciju područja namijenjenog istraživanju mineralnih sirovina i otvaranju novih istražnih prostora sukladno korekcijama (ukidanju) granica građevinskih područja naselja na području općine Brestovac,
4. promjenu lokacije za smještaj uređaja za pročišćavanje otpadnih voda Kutjevo,
5. korekciju u svrhu mogućnosti priključenja naselja na uređaje za pročišćavanje otpadnih voda većih kolektorskih sustava, kao rješenja koja mogu zamijeniti pojedine sam ostalne ili zajedničke sustave za odvodnju otpadnih voda,
6. planiranje retencija za obranu od poplava "Basamac", "Drenik" ("Sklop"), "Čujevac" ("Šibovica"), "Odorovac" i "Selište",
7. planiranje akumulacije MA Bistra 2 na području Općine Kaptol,
8. preispitivanja namjene formirane gospodarske zone Grabarje (ugostiteljsko – turistička ili gospodarska namjena), te vrste i kapaciteta ugostiteljsko-turističke zone (kamp) sjeverno od Kutjeva,
9. korekciju obuhvata retencije/akumulacije Kaptolka,
10. formiranja zone turističko-rekreacijske namjene "Leštat", „Kuzma“ i „Klašnice“,
11. korekcije površine/oblika ugostiteljsko-turističkih zona u Pleternici i Radovancima,
12. korekcije površina/oblika gospodarske zone u Pakracu, Pleternici i gospodarske zone poljoprivredne namjene i rekreacijske zone u Požegi,
13. korekcije Odredbi za provođenje u svrhu neometanog razvoja iskorištavanja obnovljivih izvora energije sunca,
14. korekcije Odredbi za provođenje u svrhu redefiniranja minimalne zelene površine u radnim zonama za iznimne slučajeve,
15. korekciju Odredbi za provođenje u svrhu redefiniranja obveze kabliranja, odnosno zračnog vođenja elektroenergetskih vodova,
16. korekciju obuhvata poplavnih područja u Županiji,

17. planiranje matičnog kolosijeka povezivanjem na postojeću željezničku prugu II 206 Banova Jaruga – Pčelić iz kolodvora Lipik za potrebe nove gospodarske zone.
18. preispitivanja zahvata planiranih Prostornim planom Požeško-slavonske županije u odnosu na zaštitu okoliša i prirode radi stvaranja preduvjeta za financiranje projekata sredstvima iz fondova Europske unije za planirane zahvate u prostoru,
19. usklađivanja i ažuriranja stanja ekološke mreže – NATURA 2000
20. izgradnje magistralnog plinovoda Omanovac – Daruvar DN 200/50, u koridoru postojećeg plinovoda Pakrac – Daruvar DN 150/50
21. korekcije i ažuriranje stanja zaštite kulturnih dobara i kulturne baštine na području Županije,
22. korekcije obveze izrade urbanističkih planova uređenja,
23. definiranja lokacije za smještaj otpada koji sadrži azbest,
24. preispitivanja i korekcije površina, oblika, vrste, namjene, kapaciteta te smjernica za gradnju u ranije planiranim turističko – rekreacijsko – gospodarskoj zoni “Ergela” te turističko-rekreacijskoj zoni i zoni golf igrališta “Raminac” u Lipiku,
25. planiranja sportsko – rekreacijske namjene i vodne površine (jezera) na lokaciji kod naselja Emovački lug.
26. promjenu planirane namjene vodne površine (ribnjaka) u poljoprivredno zemljište koja se nalazi na području grada Pleternice te manjim dijelom na području općine Čaglin, na lijevoj obali rijeke Londže

OCJENA STANJA U OBUHVATU PROSTORNOG PLANA

Prostorni plan Požeško-slavonske županije donesen je u srpnju 2002. godine. Cjelovitim Izmjenama i dopunama, koje su usvojene u srpnju 2011. obuhvaćene su sve novonastale okolnosti i potrebe koje su se pojavile u devetogodišnjem vremenskom razdoblju od početka primjene Plana. U međuvremenu, od donošenja zadnjih Izmjena i dopuna Plana, pojavile su se i nove okolnosti te zahtjevi koji se ocjenjuju od strateškog interesa za područje Županije. Naime, pojavila se potreba za formiranjem gospodarske zone za specifičnu djelatnost (proizvodnja lijevanog i float stakla) koja zbog tehnološkog procesa zahtjeva veću površinu i poseban oblik zone. U postojećem Prostornom planu Požeško-slavonske županije nije predviđena mogućnost takve gospodarske zone u gradu Lipiku te, kako se radi o gradnji građevina i otvaranju nove gospodarske zone od strateškog interesa za grad Lipik i Požeško-slavonsku županiju, nameće se potreba pristupanja izradi ciljanih Izmjena i dopuna Prostornog plana županije.

CILJEVI I PROGRAMSKA POLAZIŠTA CILJANIH IZMJENA I DOPUNA PLANA

Osnovni cilj Izmjena i dopuna Plana je ostvarenje preduvjeta za razvoj nove gospodarske zone za specifičnu djelatnost (proizvodnja lijevanog i float stakla) na području Grada Lipika, a ostali ciljevi i programska polazišta su omogućavanje ostvarenja i preostalih zahtjeva navedenih u Odluci.

SADRAŽAJ CILJANIH IZMJENA I DOPUNA PLANACiljane Izmjene i dopune Plana sadrže:

III. TEKSTUALNI DIO:

- Odredbe za provođenje

IV. GRAFIČKI DIO:

- Kartografski prikazi u mjerilu 1:100.000
 5. Korištenje i namjena prostora
 6. Infrastrukturni sustavi i mreže
 - 2.A. Elektroenergetika i plinoopskrba
 - 2.C. Vodno gospodarski sustavi
 7. Uvjeti korištenja i zaštite prostora
 - 3.A. Područja posebnih uvjeta korištenja
 - 3.B. Područja posebnih ograničenja u korištenju
 - 3.C. Ekološka mreža
- Kartografski prikazi - kartogrami
 8. Infrastrukturni sustavi:
 - 8.1. Prometni sustavi
 - 4.3. Energetski sustavi
 - 4.4. Vodno gospodarski sustavi
 - 4.4.1. Vodoopskrba i korištenje voda
 - 4.4.2. Odvodnja otpadnih voda, melioracijska odvodnja, uređenje vodotoka i voda
 5. Gospodarenje otpadom

V. OBVEZNE PRILOGE:

- Obrazloženje
- Stručne podloge na kojima se temelje prostorno planska rješenja,
- Strateška studija utjecaja na okoliš i Izvješće o provedenoj strateškoj procjeni za Prostorni plan Požeško-slavonske županije,
- Popis sektorskih dokumenata i propisa poštivanih u izradi PPP-SŽ, koji se odnose na njegov sadržaj,
- Zahtjevi i mišljenja iz članka 79. i članka 94. Zakona o prostornom uređenju i gradnji,
- Izvješće o javnoj raspravi,
- Evidencija postupka izrade i donošenja PPP-SŽ,
- Sažetak za javnost.

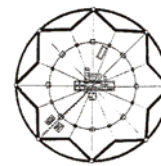
Svi ostali dijelovi PPP-SŽ koji se ovim ciljanim Izmjenama i dopunama ne mijenjaju, ostaju na snazi.

Napomena: Obvezni prilozi koji nisu dio ovog Prijedloga ciljanih Izmjena i dopuna PPP-SŽ bit će priloženi uz Konačni prijedlog ciljanih Izmjena i dopuna PPP-SŽ.



JAVNA USTANOVA

**Zavod za prostorno uređenje
Požeško-slavonske županije**



Županijska 7, 34 000 Požega, HR
tel:(+385)034/290-222;fax:(+385)034/290-220

**PROSTORNI PLAN
POŽEŠKO-SLAVONSKE ŽUPANIJE**

Ciljane izmjene i dopune

OBVEZNI PRILOZI PLANA

Evidencija postupka izrade i donošenja Plana

Evidencija postupka izrade i donošenja ciljanih Izmjena i dopuna PPP-SŽ		
Datum	Stvaralac akta	Sadržaj akta
15.10.2012.	Hrvatske šume, Podružnica Požega Ur.br.PŽ-01/2012-D.D.-2171/02	Proširenje istražnog prostora kamenoloma „Šamanovica 1“
09.11.2012.	Grad Lipik Klasa:350-01/12-01/6 Urbroj: 2162-02/4-02/12-3	Zahtjev Grada Lipik za izmjene i dopune PP PSŽ
15.11.2012.	Požeško-slavonska županija Upravni odjel za gospodarstvo i graditeljstvo KLASA:350-02/12-01/29 URBROJ:2177/1-06-06/1-12-2	Sufinanciranje izmjena i dopuna PP PSŽ
10.12.2012.	Požeško-slavonska županija Upravni odjel za gospodarstvo i graditeljstvo KLASA:350-01/12-01/103 URBROJ:2177/1-06-06/1-12-1	Odluka o izradi ciljanih izmjena i dopuna prostornog plana PSŽ, traži se
10.12.2012.	Požeško-slavonska županija Župan Klasa:021-01/12-06/09 Urbroj:2177/1-06-06/1-12/2	Zaključak kojim se predlaže Županijskoj skupštini donošenje Odluke o izradi ciljanih izmjena i dopuna PP PSŽ
21.12.2012.	Županijska skupština Klasa:021-02/12-03/05 Urbroj:2177/1-05-05/1-12/7	Odluka o izradi ciljanih izmjena i dopuna prostornog plana PSŽ
20.02.2013.	Požeško-slavonska županija Upravni odjel za gospodarstvo i graditeljstvo KLASA:350-01/12-01/103 URBROJ:2177/1-06-06/1-13-3	Ciljane izmjene i dopune PP PSŽ-poziv na dostavu podataka, traži se (MGPU)
20.02.2013.	Požeško-slavonska županija Upravni odjel za gospodarstvo i graditeljstvo KLASA:350-01/12-01/103 URBROJ:2177/1-06-06/1-13-4	Ciljane izmjene i dopune PP PSŽ-poziv na dostavu podataka, traži se (Uprava za inspekcijske poslove)
20.02.2013.	Požeško-slavonska županija Upravni odjel za gospodarstvo i graditeljstvo KLASA:350-01/12-01/103 URBROJ:2177/1-06-06/1-13-5	Ciljane izmjene i dopune PP PSŽ, poziv na dostavu podataka, traži se (ostali)
04.03.2013.	JU Park prirode Papuk Klasa:350-01/13-01/01 Urbroj:2189/82-02/13-02 od 04.03.2013.	Izmjena i dopuna PP PSŽ-poziv na dostavu podataka, nadopuna traži se
05.03.2013.	HAKOM, Zagreb Klasa:350-05/13-01/78 Urbroj:376-10/SV-13-2 (JŠ) od 01.03.2013.	Ciljane izmjene i dopune PPU PSŽ-zahtjevi i smjernice, dostavljaju se
05.03.2013.	Ured državne uprave u PSŽ Klasa:361-01/13-01/02 Urbroj:2177-01-01-13-2 od 04.03.2013.	Izmjene i dopune PP PSŽ, traženi podaci, dostavljaju se
05.03.2013.	Ministarstvo unutarnjih poslova PU PSŽ Broj:511-22-04-5/2-166/12-13 DM od 04.03.2013.	Izmjene i dopune PP PSŽ, podaci, dostavljaju se
06.03.2013.	Virovitičko-podravska županija	Izmjene i dopune PP PSŽ-obavijest dostavlja se

	Klasa:350-02/13-01/07 Urbroj:2189/1-08/113-2 od 05.03.2013.	
07.03.2013.	Zavod za prostorno uređenje BPŽ Klasa:350-02/11-01/10 Urbroj:2178/01-26-0/4-13-4 od 06.03.2013.	Izmjene i dopune PP PSŽ, dostava zahtjeva
11.03.2013.	JU Zavod za prostorno uređenje SMŽ Klasa:023-01/13-01/01 Urbroj:2176-120-13-23 od 05.03.2013.	Izmjene i dopune PP PSŽ- poziv na dostavu
11.03.2013.	Hrvatska agencija za civilno zrakoplovstvo Klasa:350-02/13-01/1 Urbroj:376-05-01-13-02 od 06.05.2013.	Izmjene i dopune PP PSŽ - mišljenje, daje se
12.03.2013.	Zavod za prostorno uređenje PSŽ Klasa:350-01/13-01/7 Urbroj:2177/1-3-3-13-2	Izmjene i dopune PP PSŽ, zahtjevi za izradu prostornog plana-dostavlja se
13.03.2013.	Uprava za zaštitu i spašavanje, Područni ured za zaštitu i spašavanje Požega Klasa: 350-02/13-01/01 Urbroj:543-11-01-13-3 od 12.03.2013.	Izmjene i dopune PP PSŽ, podaci, dostavljaju se
14.03.2013.	Požeško-slavonska županija Upravni odjel za gospodarstvo i graditeljstvo KLASA:350-01/12-01/103 URBROJ:2177/1-06-06/1-13-6	Odluka o izmjeni i dopuni Odluke o izradi ciljanih izmjena i dopuna prostornog plana PSŽ, traži se
14.03.2013.	Požeško-slavonska županija Župan Klasa:021-01/12-06/09 Urbroj:2177/1-06-06/1-13-3	Zaključak kojim se predlaže Županijskoj skupštini donošenje Odluke o izmjeni i dopuni Odluke o izradi ciljanih izmjena i dopuna PP PSŽ
14.03.2013.	HEP- Operator distributivnog sustava d.o.o. Elektra Križ Broj i znak:4/07-UB2689-1780- ŠM29/2013 od 06.03.2013.	Izmjene i dopune PP PSŽ, dostavljaju se
14.03.2013.	Brodsko-posavska županija, Općina Podcrkavlje Klasa:350-01/13-01/3 Urbroj:2178/13-02-13-2 od 07.03.2013.	Izmjene i dopune PP PSŽ. Suglasnost na ciljane izmjene i dopune, dostavlja se
14.03.2013.	Osječko-baranjska županija, Upravni odjel za prostorno uređenje, graditeljstvo i zaštitu okoliša Klasa:350-02/13-01/13 Urbroj:2158/1-01-22/42-13-2 od 11.03.2013.	Ciljane izmjene i dopune PP PSŽ, obavijest, dostavlja se
14.03.2013.	Virovitičko-podravnska županija, Grad Orahovica Klasa:350-01/1 -01/02 Urbroj:2189/12-02/11-13-2 od 12.03.2013.	Izmjene i dopune PP PSŽ
14.03.2013.	Plinacro d.o.o., Zagreb Klasa:PL-13/0947	Izmjene i dopune PP PSŽ-dostava podataka

	Urbroj:K/IK1-13-2 od 12.03.2013.	
15.03.2013.	Odašiljači i veze Ur.broj: 43457 AS od 15.03.2013.	Izmjene i dopune PP PSŽ-poziv na dostavu podataka, dostavljaju se
18.03.2013.	Hrvatske šume, Podružnica Požega Urbr:PŽ-05/13-BK561-03 od 15.03.2013.	Izmjene i dopune PP PSŽ, dostava podataka
18.03.2013.	Sisačko-moslavačka županija Grad Novska Klasa:350-02/13-01/09 Urbroj:2176/04-04-13-02 od 13.03.2013.	Izmjene i dopune PP PSŽ-podaci
18.03.2013.	Ministarstvo kulture Uprava za zaštitu kulturne baštine, Konzervatorski odjel u Požegi Klasa:612-08/13-10/0102 Urbroj:532-04-08/3-13-2 od 18.03.2013.	Ciljane izmjene i dopune PP PSŽ-konzervatorske smjernice
18.03.2013.	Ministarstvo poljoprivrede Klasa:350-02/13-01/302 Urbroj:525-07/0377-13-2 od 06.03.2013.	Odluka o ciljanim Izmjenama i dopunama PP PSŽ-planske smjernice i propisani dokumenti – dostavljaju se
18.03.2013.	INA Istraživanje i proizvodnja nafte i plina, Zagreb Znak: Re:50000221-1046/13-094//BK od 18.03.2013.	Izmjene i dopune Prostornog plana PSŽ-dostava zahtjeva
21.03.2013.	Župan Klasa:021-02/13-03/03 Urbroj:2177/1-01-01-13-11 od 21.03.2013.	Odluka o izmjeni i dopuni Odluke o izradi ciljanih izmjena i dopuna PP PSŽ
21.03.2013.	Ministarstvo obrane, Uprava za materijalne resurse, Sektor za nekretnine, graditeljstvo i zaštitu okoliša, Služba za graditeljstvo i zaštitu okoliša Klasa:350-02/13-01/36 Urbroj:512M3-020201-13-4 od 18.03.2013.	Izmjene i dopune Prostornog plana PSŽ-očitovanje
26.03.2013.	Upravni odjel za gospodarstvo i graditeljstvo KLASA:350-01/12-01/103 URBROJ:2177/1-06-06/1-13-8 od 26.03.2013.	Dostava mišljenja na Izmjene i dopune PP PSŽ
26.03.2013.	INA-SD Istraživanje i proizvodnja nafte i plina, Sektor za istraživanje i proizvodnju nafte i plina JIE, Re:50000221-1046/13-094/BK od 18.03.2013.	Izmjene i dopune PP PSŽ, dostavljaju se
28.03.2013.	Ministarstvo poljoprivrede, Uprava šumarstva, lovstva i drvne industrije Klasa:350-02/13-01/303 Urbroj:525-11/1068-13-2 od 12.03.2013.	Izmjene i dopune PP PSŽ, mišljenje dostavlja se
03.04.2013.	Požeško-slavonska županija Upravni odjel za gospodarstvo i graditeljstvo KLASA:350-01/12-01/103 URBROJ:2177/1-06-06/1-13-9 od 03.04.2013.	Ciljane izmjene i dopune PP PSŽ-poziv na dostavu podataka, traži se
03.04.2013	Požeško-slavonska županija	Ciljane izmjene i dopune PP PSŽ-poziv na dostavu

	Upravni odjel za gospodarstvo i graditeljstvo KLASA:350-01/12-01/103 URBROJ:2177/1-06-06/1-13-10 od 03.04.2013.	podataka, traži se
03.04.2013.	Požeško-slavonska županija Upravni odjel za gospodarstvo i graditeljstvo KLASA:350-01/12-01/103 URBROJ:2177/1-06-06/1-13-11 od 03.04.2013.	Ciljane izmjene i dopune PP PSŽ-poziv na dostavu podataka, traži se
07.04.2013.	Ministarstvo zaštite okoliša i prirode, Uprava za zaštitu prirode Klasa:612-07/13-57-60 Urbroj:517-07-2-2-13-3 od 27.03.2013.	Prostorni plan PSŽ- ciljane izmjene i dopune-planske smjernice, podaci, uvjeti i mjere zaštite, dostavljaju se
10.04.2013.	Brodsko-posavska županija, Općina Podcrkavlje Klasa:350-01/13-01/3 Urbroj:2178/13-02-13-4 od 08.04.2013.	Izmjene i dopune PP PSŽ-suglasnost na ciljane izmjene i dopune, dostavljaju se
11.04.2013.	Hrvatska agencija za poštu i električne komunikacije, Zagreb Klasa:350-05/13-01/140 Urbroj:376-10/SV-13-2(JŠ) od 09.04.2013.	PSŽ ciljane izmjene i dopune PPU PSŽ-zahtjevi-smjernice za izradu
15.4.2013.	Osječko-baranjska županija, UO za prostorno uređenje, graditeljstvo i zaštitu okoliša Klasa:350-02/13-01/13 Urbroj:2158/1-01-22/42-13-4 od 09.04.2013.	Ciljane izmjene i dopune PP PSŽ, obavijest-dostavlja se
15.04.2013.	Odašiljači i veze d.o.o. Zagreb Ur.broj:494542 KR od 11.04.2013.	Izmjene i dopune PP PSŽ-poziv na dostavu podataka-dostavlja se
15.04.2013.	Grad Kutjevo Klasa:350-01/13-01/02 Urbroj:2177/06-01-13-1 od 12.04.2013.	Izmjene i dopune PPP SŽ-planske smjernice
16.04.2013.	Ministarstvo obrane, Uprava za materijalne resurse, Sektor za nekretnine, graditeljstvo i zaštitu okoliša, Služba za graditeljstvo i zaštitu okoliša Klasa:350-02/13-01/36 Urbroj:512M3-020201-13-6 od 11.04.2013.	Izmjene i dopune PP PSŽ, očitovanje, dostavlja se
17.04.2013.	HEP d.o.o. Elektra Požega Broj i znak:402100101/704/13RK od 15.04.2013.	Izmjene i dopune PP PSŽ
18.04.2013.	Sisačko-moslavačka županija, Grad Novska Klasa:350-02/1-01/08 Urbroj:2176/04-04-13-02 od 12.04.2013.	Dostava dokumenata prostornog uređenja PPUGN, dostavlja se
18.04.2013.	Plinacro d.o.o. Zagreb Klasa:PL-13/1453 Urbroj:K/IK1-13-2 od 15.04.2013.	Izmjene i dopune Prostornog plana PSŽ-dostava podataka
19.04.2013.	INA-SD Istraživanje i proizvodnja nafte i plina, Sektor za podrške	Izmjene i dopune PP PSŽ, dostava podataka

	istraživanja i proizvodnje Re:50684776-0008/13-144/BK od 19.04.2013.	
19.04.2013.	JU Zavod za prostorno uređenje Sisačko-moslavačke županije, Sisak Klasa:023-01/1 3-01/01 Urbroj:2176-120-13-37 od 10.04.2013.	Izmjene i dopune PP PSŽ-poziv na dostavu
19.04.2013.	Ministarstvo kulture, Uprava za zaštitu kulturne baštine, Konzervatorski odjel u Požegi Klasa:612-08/13-10-0102 Urbroj:532-04-08/9-13-4 od 12.04.2013.	Odluka o izmjeni i dopuni Odluke o izradi ciljanih izmjene i dopuna Prostornog plana PSŽ i poziv za dostavu podataka-očitovanje
26.04.2013.	Hrvatske ceste, Zagreb Klasa:350-02/3-02/6 Urbroj:345-311-516-2013-3/DS od 16.04.2013.	Ciljane Izmjene i dopune Prostornog plana PSŽ- podaci
29.04.2013.	Ministarstvo poljoprivrede Klasa:350-02/13-01/502 Urbroj:525-07/0377-13-2 od 22.04.2013.	Odluka o ciljanim Izmjenama i dopunama PP PSŽ- planske smjernice i propisani dokumenti, dostavljaju se
02.05.2013.	Požeško-slavonska županija Upravni odjel za gospodarstvo i graditeljstvo KLASA:350-01/12-01/103 URBROJ:2177/1-06-06/1-13-13 od 02.05.2013.	Odluka o ciljanim Izmjenama i dopunama PP PSŽ- dostavlja se
03.12.2013.	Upravni odjel za gospodarstvo i graditeljstvo KLASA:350-01/12-01/103 URBROJ:2177/1-06-06/1-13-15 od 03.12.2013.	Odluka o izradi Izmjena i dopuna prostornog plana PSŽ, traži se
04.12.2013.	Župan Klasa:350-01/12-01/103 Urbroj:2177/1-01-13-1 od 04.12.2013.	Zaključak o prihvaćanju prijedloga Odluke i Izmjena i dopuni Odluke o izradi ciljanih izmjena i dopuna PP PSŽ
17.12.2013	Županijska skupština Klasa:021-02/13-03/07 Urbroj:2177/105-05/1-13-11 od 17.12.2013.	Odluka o Izmjeni i dopuni Odluke o izradi ciljanih izmjena i dopuna PP PSŽ
13.01.2014.	Upravni odjel za gospodarstvo i graditeljstvo KLASA:350-01/12-01/103 URBROJ:2177/1-06-06/1-14-15 od 13.01.2014.	Izmjene i dopune PP PSŽ, poziv na dostavu podataka, traži se/
15.01.2014.	Javna ustanova za upravljanje zaštićenim područjem PSŽ Klasa:350-01/14-01/1 Urbroj:2177/1-202-14-2 od 15.01.2014.	Izmjene i dopune PPP-SŽ, dostava podataka
16.01.2014.	Plincro, d.o.o Klasa:pl-13/1453 Urbroj:K/MB-14-4 od 16.01.2014.	Izmjene i dopune PP PSŽ, dostava podataka
17.01.2014.	HAKOM Klasa:350-05/13-01/140 Urbroj:376-10/SV-14-4(VŠ) od	Izmjena i dopuna PPU PSŽ-zahjevi, smjernice za izradu

	17.01.2014.	
20.01.2014.	Ministarstvo unutarnjih poslova, Policajska uprava Požeško-slavonska Broj:511-22-04-5-196/2-14 DP od 16.01.2014.	Prostorni uvjeti zaštite od požara za izradu Izmjena i dopuna PP PSŽ, dostavljaju se
20.01.2014.	Općina Podcrkavlje Klasa:350-01/14-01/1 Urbroj:2178/13-02-14-2 od 17.01.2014.	Izmjene i dopune PPP-SŽ, suglasnost na ciljane izmjene i dopune , dostavlja se
22.01.2014.	Hrvatska agencija za civilno zrakoplovstvo Klasa:350-102/13-01/1 Urbroj:376-05-01-14-05 od 20.01.2014.	Izmjene i dopune prostornog plana PSŽ, mišljenje, daje se
22.01.2014.	HEP-Operator distribucijskog sustava Broj i znak:402100101/113/14RK od 21.01.2014.	Izmjene i dopune PPP-SŽ
22.01.2014.	Ured državne uprave, Služba za zajedničke poslove Požega Klasa:361-01/14-01/01 Urbroj.2177-06-01-14-2 od 22.01.2014.	Izmjene i dopune PPP-SŽ, odgovor na poziv za dostavu podataka
24.01.2014.	Državna uprava za zaštitu i spašavanje, Područni ured za zaštitu i spašavanje Požega Klasa:350-02/14-01/01 Urbroj:543-11-01-14-02 od 22.01.2014.	Izmjena i dopuna PP PSŽ, zahtjevi zaštite od prirodnih i drugih nesreća, dostavlja se
24.01.2014.	Ministarstvo obrane, Uprava za materijalne resurse, Sektor za nekretnine, graditeljstvo i zaštitu okoliša, Služba za graditeljstvo i zaštitu okoliša Klasa:350-02/13-01/36 Urbroj:512M3-020201-14-9 od 21.01.2014.	Izmjene i dopune PP PSŽ, očitovanje, dostavlja se
24.01.2014.	Javna ustanova Zavod za prostorno uređenje Sisačko-moslavačke županije Klasa:023-01/14-01/01 Urbroj:2176-117-14-4 od 21.01.2014.	Izmjene i dopune PPP-SŽ, poziv na dostavu
27.01.2014.	Ministarstvo poljoprivrede, Uprava šumarstva, lovstva i drvne industrije Klasa:350-02/14-01/66 Urbroj:525-11/0893-14-2 od 16.01.2014.	Izmjene i dopune PP PSŽ, planske smjernice, dostavljaju se
27.01.2014.	Virovitičko-podravska županija, Upravni odjel za prostorno uređenje, graditeljstvo, komunalne poslove i zaštitu okoliša Klasa:350-02/14-01/02 Urbroj:2189/1-08/114-2 od 27.01.2014.	Izmjene i dopune PP PSŽ, poziv za dostavu podataka, dostavlja se
28.01.2014.	Brodsko posavska županija, Zavod za prostorno uređenje Klasa:350-02/14-01/1	Izmjene i dopune PP PSŽ, dostava zahtjeva

	Urbrj:2178/01-26-0/2-14-3 od 24.01.2014.	
29.01.2014.	Grad Lipik Klasa:350-01/14-01/4 Urbrj:2162/02-03-04/1-14-2 od 17.01.2014.	Podaci, planske smjernice i dokumenti za izradu prostornog plana, dostavljaju se
31.01.2014.	Hrvatske vode, Vodnogospodarska ispostava za mali sliv Ilova-Pakra Klasa:350-02/09-01/0000354 Urbrj.374-3106-1-14-2 od 28.01.2014.	PP PSŽ-ciljane izmjene i dopune, dostava podataka
03.02.2014.	Upravni odjel za gospodarstvo i graditeljstvo Klasa:350-01/12-01/103 Urbrj:2177/1-06-06/1-14-16 od 03.02.2014.	Odluka o izradi Izmjena i dopuna PP PSŽ, dostavlja se u Zavod
03.02.2014.	Ministarstvo poljoprivrede Klasa:350-02/14-01/64 Urbrj:525-07/0377-14-2 od 24.01.2014.	Odluka o ciljanim Izmjenama i dopunama PP PSŽ-planske smjernice i propisani dokumenti, dostavljaju je
04.02.2014.	Grad Lipik Klasa:350-01/14-01/4 Urbrj:2162/02-03-04/1-14-2 od 31.01.2014.	Podaci, planske smjernice i dokumenti za izradu prostornog plana, dopuna, dostavljaju se
06.02.2014.	INA d.d. SD Istraživanje i proizvodnja nafte i plina Znak:50684776/2121-01-14-0195-029/BK od 29.01.2014.	Izmjene i dopune PP PSŽ-dostava podataka
10.02.2014.	Upravni odjel za gospodarstvo i graditeljstvo Klasa:350-01/12-01/103 Urbrj:2177/1-06-06/1-14-17 od 10.02.2014	Odluka o izradi Izmjena i dopuna PP PSŽ, dostavlja se u Zavod
17.02.2014.	HŽ Infrastruktura, Broj i znak:218/14,1.3.3.GI od 13.02.2014.	Izmjene i dopune Odluke o ciljanim izmjenama i dopunama PP PSŽ-dostava podataka
25.02.2014.	Hrvatske ceste, Sektor za studije i projektiranje, Odjel za studije, zakonsku i tehničku regulativu Klasa:350-02/2013-2/6 Urbrj:345-311-516-2014-7/DB Od 18.02.2014.	Ciljane izmjene i dopune PP OPSŽ- podaci
07.03.2014.	Ministarstvo zaštite okoliša i prirode, Uprava za zaštitu prirode Klasa:612-07/13-57/60 Urbrj:517-07-2-2-14-11 od 28.02.2014.	Izmjene i dopune PP PSŽ – podaci o ekološkoj mreži i kartografski prikazi, dostavlja se
07.03.2014.	Upravni odjel za gospodarstvo i graditeljstvo Klasa:350-01/12-01/103 Urbrj:2177/1-06-06/1-14-18 od 07.03.2014	Odluka o izradi Izmjena i dopuna PP PSŽ, dostavlja se u Zavod
18.04.2014.	Sisačko-moslavačka županija, Upravni odjel za prostorno uređenje i graditeljstvo, Ispostava Novska Klasa:350-01/14-01/01 Urbrj:2176/01-12-1/1-14-2 od 14.04.2014.	Izmjene i dopune PP PSŽ-odgovor-dostavlja se

15.05.2014.	Upravni odjel za gospodarstvo i graditeljstvo Klasa:350-01/12-01/103 Urbroj:2177/1-06-06/1-14-19 od 15.05.2014	Odluka o izmjeni i dopuni Odluke o izradi ciljanih izmjena i dopuna prostornog plana PSŽ, traži se
15.05.2014.	Župan Klasa:350-01/12-01/103 Urbroj:2177/1-06-06/1-14-20 od 15.05.2014.	Zaključak o prihvaćanju prijedloga Odluke o Izmjenama i dopunama Odluke o izradi ciljanih izmjena i dopuna PP PSŽ
19.05.2014.	Županijska skupština PSŽ Klasa:021-02/04-03/03 Urbroj:2177/1-05-05/1-14-11 od 19.05.2014	Odluka o izmjenama i dopunama Odluke o izradi ciljanih izmjena i dopuna PP PSŽ
29.05.2014.	Upravni odjel za gospodarstvo i graditeljstvo Klasa:350-01/12-01/103 Urbroj:2177/1-06-06/1-14-21 od 29.05.2014.	Izmjene i dopune PPP SŽ – poziv za dostavu podataka
09.06.2014.	Hrvatske vode, VGI za mali sliv „Ilova-Pakra“ Klasa:350-02/09-01/0000354 Urbroj:374-3106-14-24 od 06.06.2014.	PP PSŽ-ciljane izmjene i dopune (II. izmjene) dostava podataka za treću izmjenu Odluke o izradi
10.06.2014.	Ministarstvo poljoprivrede Klasa:350-02/14-01/482 Urbroj:525-07/0367-14-2 od 04.06.2014.	Odluka o izmjeni i dopuni Odluke o izradu ciljanih izmjena i dopuna PP PSŽ-planske smjernice i propisani dokumenti-dostavljaju se
13.06.2014.	Javna ustanova Park prirode Papuk Klasa:350-01/13-01/01 Urbroj:2189/82-02/13-07 od 21.01.2014.	Izmjene i dopune PPP-SŽ-poziv na dostavu podataka, ostavlja se
18.06.2014.	Hrvatske vode, VGI za mali sliv Orljava-Londža Klasa:350-02/09-01/0000354 Urbroj:374-3103-01/14-25 od 16.06.2014.	Izmjene i dopune PP PSŽ-očitovanje, dostavlja se
23.06.2014.	Ministarstvo poljoprivrede, Uprava za veterinarstvo i sigurnost hrane Klasa:350-02/14-01/494 Urbroj.525-10/0486-14-2 od 13.06.2014.	Izmjene i dopune PP PSŽ-poziv na dostavu podataka-daje se
26.06.2014.	Upravni odjel za gospodarstvo i graditeljstvo Klasa: 350-01/12-01/103 Urbroj: 2177/1-06-06/1-14-21 od 26.06.2014.	Izmjene i dopune PP PSŽ- očitovanja, dostavljaju se
26.06.2014.	Ministarstvo poljoprivrede, Uprava šumarstva, lovstva i drvne industrije Klasa:350-02/14-01/508 Urbroj.525-11/0902-14-2 od 17.06.2014.	Izmjene i dopune PP PSŽ – planske smjernice, dostavljaju se
26.06.2014.	Hrvatske ceste, Sektor za razvoj i strateško planiranje, Odjel za razvoj i planiranje Klasa:350-02/2013-2/6 Urbroj:345-211-516-2014-11/DB od 16.06.2014.	Ciljane izmjene i dopune PP PSŽ - podaci
09.10.2014.	Zavod za prostorno uređenje Klasa: 350-01/13-02/1	Ciljane izmjene i dopune PP PSŽ- Nacrt prijedloga Plana, dostavlja se (CD)

	Urbroj: 2177/1-3-1-14-2 od 09.10.2014.	
09.10.2014.	Upravni odjel za gospodarstvo i graditeljstvo Klasa: 350-01/12-01/103 Urbroj: 2177/1-06-06/1-14-22 od 09.10.2014.	Ciljane izmjene i dopune PP PSŽ utvrđivanje prijedloga Plana za javnu raspravu, traži se
09.10.2014.	Župan Klasa: 350-01/12-01/103 Urbroj: 2177/1-01-14-23 od 09.10.2014.	Zaključak o utvrđivanju Prijedloga Ciljanih izmjena i dopuna PP PSŽ
09.10.2014.	Upravni odjel za gospodarstvo i graditeljstvo Klasa: 351-03/14-01/07 Urbroj: 2177/1-06-06/1-14-12 od 09.10.2014.	Odluka o upućivanju Strateške studije utjecaja Prostornog plana PSŽ na okoliš i prijedlog Ciljanih izmjena i dopuna PP PSŽ na javnu raspravu
09.10.2014.	Upravni odjel za gospodarstvo i graditeljstvo Klasa: 350-01/12-01/103 Urbroj: 2177/1-06-06/1-14-24 od 09.10.2014.	Zaključak o utvrđivanju prijedloga ciljanih izmjena i dopuna PP PSŽ, dostavlja se
15.10.2014.	Upravni odjel za gospodarstvo i graditeljstvo Klasa: 351-03/14-01/07 Urbroj: 2177/1-06-06/1-14-13 od 15.10.2014.	Obavijest o provođenju Javne rasprave o Strateškoj studiji utjecaja PP PSŽ na okoliš i prijedloga ciljanih izmjena i dopuna PP PSŽ
17.10.2014.	Upravni odjel za gospodarstvo i graditeljstvo Klasa: 350-01/12-01/103 Urbroj: 2177/1-06-06/1-14-25 od 17.10.2014.	Posebna obavijest o javnoj raspravi o Prijedlogu ciljanih izmjena i dopuna PP PSŽ, dostavlja se
10.11.2014.	ŽUC Požeško-slavonske županije Klasa:340-09/99/14-/726 Urbroj:2177/0-1-01/SA-14-730 od 06.11.2014.	Očitovanje na prijedlog ciljanih izmjena i dopuna PP PSŽ, dostavlja se
11.11.2014.	Ministarstvo turizma Klasa:351-01/14-03/13 Urbroj.529-04-14-4 od 28.10.2014.	Prijedlog ciljanih Izmjena i dopuna PP PSŽ i Strateške procjene utjecaja na okoliš PP PSŽ- mišljenje, daje se
11.11.2014.	Zavod za prostorno uređenje Brodsko-posavske županije Klasa:350-02/14-01/1 Urbroj:2178/01-26-0/2-14-5 od 06.11.2014.	Izmjene i dopune PP PSŽ- primjedbe u tijeku javnog uvida
14.11.2014.	Ministarstvo gospodarstva Klasa:350-01/14-01/03 Urbroj:526-02-02-01/6-14-7 Od 07.11.2014.	Prijedlog ciljanih Izmjena i dopuna PP PSŽ i Strateške studije utjecaja PP PSŽ na okoliš- mišljenje, daje se
17.11.2014.	Hrvatske ceste, Sektor za razvoj i strateško planiranje, Odjel za razvoj i planiranje Klasa:350-02/2013-2/6 Urbroj.345-211-516-2014-15/DB Od 05.11.2014.	Ciljane Izmjene i dopune PP PSŽ – javna rasprava, mišljenje
17.11.2014.	Upravni odjel za gospodarstvo i graditeljstvo Klasa: 350-01/12-01/103 Urbroj: 2177/1-06-06/1-14-26 od 17.10.2014.	Ciljane izmjene i dopune PP PSŽ – mišljenja, dostavljaju se

19.11.2014.	INA d.d. SD istraživanje i proizvodnja nafte i plina, Sektor podrške istraživanju i proizvodnji Oznaka: 50684776/29-10-14/3125-406/BK	Ciljana izmjene i dopune PP PSŽ – javna rasprava
19.11.2014.	Crodex-energetika, Zagreb Znak:CE-36/11/2014.	Ciljane izmjene i dopune PPPSŽ – javna rasprava, primjedbe na Prijedlog Plana
19.11.2014.	Državni ured za zaštitu i spašavanje PU za zaštitu i spašavanje Požega Klasa:350-02/14-01/01 Urbroj:543-11-01-14-39 Od 17.11.2014.	Prijedlog ciljanih izmjena i dopuna PP PSŽ, zahtjevi zaštite od prirodnih i drugih nesreća, dostavljaju se
19.11.2014.	Upravni odjel za gospodarstvo i graditeljstvo Klasa: 350-01/12-01/103 Urbroj: 2177/1-06-06/1-14-27 od 19.11. 2014.	Ciljane izmjene i dopune PP PSŽ – mišljenja, dostavljaju se
20.11.2014.	Ministarstvo pomorstva, prometa i infrastrukture Klasa:350-05/14-01/19 Urbroj:530-08-1-14-6 od 13.11.2014.	Prijedlog ciljanih Izmjena i dopuna PP PSŽ i Strateške studije utjecaja PP PSŽ na okoliš – mišljenje, daje se
20.11.2014.	Poljoprivreda Lipik d.d., Lipik Urbr.1998/14 od 19.11.2014.	Primjedbe i prijedlozi na Ciljane izmjene PPPSŽ i na Stratešku studiju utjecaja na okoliš
24.11.2014.	Ministarstvo zaštite okoliša i prirode, Uprava za zaštitu prirode Klasa:612-07/13-57/60 Urbroj:517-07-2-2-14-14 od 11.11.2014.	Ciljane izmjene i dopune PP PSŽ –primjedbe, dostavlja se
24.11.2014.	Ministarstvo kulture Klasa:612-08/14-10/0528 Urbroj.532-04-02-07/3-14-5 od 21.11.2014.	Prijedlog ciljanih Izmjena i dopuna PP PSŽ i Strateške studije utjecaja PP PSŽ na okoliš – dostavlja se stručno mišljenje
25.11.2014.	Upravni odjel za gospodarstvo i graditeljstvo Klasa: 350-01/12-01/103 Urbroj: 2177/1-06-06/1-14-28 od 25.11. 2014.	Ciljane izmjene i dopune PP PSŽ – mišljenja, dostavljaju se
27.11.2014.	Ministarstvo obrane, Uprava za materijalne resurse, Sektor za nekretnine, graditeljstvo i zaštitu okoliša, Služba za graditeljstvo i zaštitu okoliša Klasa:350-02/13-01/36 Urbroj:512M3-020201-14-17 od 20.11.2014.	Ciljane izmjene i dopune PP PSŽ, Strateška studija utjecaja PP PSŽ na okoliš – očitovanje, dostavlja se
27.11.2014.	Državni zavod za zaštitu prirode Klasa:003-01/14-03/21 Urbroj:366-07-4-14-23 od 20.11.2014.	Prijedlog ciljanih Izmjena i dopuna PP PSŽ i Strateška studija o utjecaju na okoliš PP OPSŽ – mišljenje u postupku javne rasprave, daje se
28.11.2014.	Ministarstvo zdravlja Klasa:351-03/14-01/117 Urbroj:534-09-1-1/2-14-2 od 25.11.2014.	Prijedlog ciljanih Izmjena i dopuna PP PSŽ i Strateške studije utjecaja PP PSŽ na okoliš – mišljenje, daje se
01.12.2014.	HEP Elektra Križ Znak:4/07-16483-12341-123BK/2014 od 25.11.2014.	Izmjene i dopune PP

26.11.2014.	Hrvatske vode Klasa:350-02/09-01/354 Urbroj:374-21-3-14-27 od 26.11.2014.	Ciljane izmjene i dopune PP PSŽ - mišljenje
03.12.2014.	Ministarstvo poljoprivrede Klasa:350-02/14-01/862 Urbroj:525-07/0367-14-2 od 19.11.2014.	Postupak SPUO-a PP PSŽ sa ciljanim izmjenama i dopunama PP PSŽ – mišljenjem daje se
09.12.2014.	Ministarstvo zaštite okoliša i zaštite prirode, Uprava za zaštitu okoliša Klasa:080-09/14-01/25 Urbroj:517-06-2-1-2-14-11 od 9.12.2014.	Ciljane izmjene i popune PP PSŽ – mišljenje, daje se
12.12.2014.	Upravni odjel za gospodarstvo i graditeljstvo Klasa: 350-01/12-01/103 Urbroj: 2177/1-06-06/1-14-29 od 12.12. 2014.	Ciljane izmjene i dopune PP PSŽ – mišljenja, dostavljaju se
19.12.2014.	Upravni odjel za gospodarstvo i graditeljstvo Klasa: 350-01/12-01/103 Urbroj: 2177/1-06-06/1-14-30 od 19.12. 2014.	Ciljane izmjene i dopune PP PSŽ – dokumentacija, dostavlja se
28.01.2015.	Hrvatske vode, Vodnogospodarski odjel za srednju i donju Savu Klasa:350-02/09-01/354 Urbroj:374-21-3-15-28 od 22.01.2015.	PP Požeško-slavonske županije – II ciljane izmjene i dopune -mišljenje
29.01.2015.	Upravni odjel za gospodarstvo i graditeljstvo Klasa: 350-01/12-01/103 Urbroj: 2177/1-06-06/1-15-30 od 29.01.2015.	Izvešće o provedenom postupku ciljanih izmjena i dopuna PP PSŽ
04.02.2015.	JU Zavod za prostorno uređenje PSŽ Klasa:350-01/13-02/1 Urbroj:2177/1-3-1-15-4 od 04.02.2015.	Ciljane izmjene i dopune PP PSŽ- Nacrt Konačnog prijedloga Plana-dostavlja se
06.02.2015.	Upravni odjel za gospodarstvo i graditeljstvo Klasa: 350-01/12-01/103 Urbroj: 2177/1-06-06/1-15-31 od 06.02.2015.	Mišljenje na Nacrt konačnog prijedloga Ciljanih izmjena i dopuna PP PSŽ i Strateške studije utjecaja PP PSŽ na okoliš- traži se (Hakom)
06.02.2015.	Upravni odjel za gospodarstvo i graditeljstvo Klasa: 350-01/12-01/103 Urbroj: 2177/1-06-06/1-15-32 od 06.02.2015.	Mišljenje na Nacrt konačnog prijedloga Ciljanih izmjena i dopuna PP PSŽ i Strateške studije utjecaja PP PSŽ na okoliš- traži se (Državna uprava za zaštitu im spašavanje)
06.02.2015.	Upravni odjel za gospodarstvo i graditeljstvo Klasa: 350-01/12-01/103 Urbroj: 2177/1-06-06/1-15-33 od 06.02.2015.	Mišljenje na Nacrt konačnog prijedloga Ciljanih izmjena i dopuna PP PSŽ i Strateške studije utjecaja PP PSŽ na okoliš- traži se (Ministarstvo obrane, Uprava za materijalne resurse, Služba za nekretnine, graditeljstvo i zaštitu okoliša)
06.02.2015.	Upravni odjel za gospodarstvo i graditeljstvo Klasa: 350-01/12-01/103 Urbroj: 2177/1-06-06/1-15-34 od 06.02.2015.	Mišljenje na Nacrt konačnog prijedloga Ciljanih izmjena i dopuna PP PSŽ i Strateške studije utjecaja PP PSŽ na okoliš- traži se (Ministarstvo poljoprivrede-Uprava vodnog gospodarstva)
06.02.2015.	Upravni odjel za gospodarstvo i	Mišljenje na Nacrt konačnog prijedloga Ciljanih

	graditeljstvo Klasa: 350-01/12-01/103 Urbroj: 2177/1-06-06/1-15-35 od 06.02.2015.	izmjena i dopuna PP PSŽ i Strateške studije utjecaja PP PSŽ na okoliš- traži se (Ministarstvo poljoprivrede-Uprava za veterinarstvo)
06.02.2015.	Upravni odjel za gospodarstvo i graditeljstvo Klasa: 350-01/12-01/103 Urbroj: 2177/1-06-06/1-15-36 od 06.02.2015.	Mišljenje na Nacrt konačnog prijedloga Ciljanih izmjena i dopuna PP PSŽ i Strateške studije utjecaja PP PSŽ na okoliš- traži se (Ministarstvo poljoprivrede-Uprava šumarstva, lovstva i drvne industrije)
06.02.2015.	Upravni odjel za gospodarstvo i graditeljstvo Klasa: 350-01/12-01/103 Urbroj: 2177/1-06-06/1-15-37 od 06.02.2015.	Mišljenje na Nacrt konačnog prijedloga Ciljanih izmjena i dopuna PP PSŽ i Strateške studije utjecaja PP PSŽ na okoliš- traži se (Ministarstvo poljoprivrede-Uprava poljoprivredne i prehrambene industrije)
06.02.2015.	Upravni odjel za gospodarstvo i graditeljstvo Klasa: 350-01/12-01/103 Urbroj: 2177/1-06-06/1-15-38 od 06.02.2015.	Mišljenje na Nacrt konačnog prijedloga Ciljanih izmjena i dopuna PP PSŽ i Strateške studije utjecaja PP PSŽ na okoliš- traži se (Ministarstvo kulture, Uprava za zaštitu kulturne baštine, Konzervatorski odjel u Požegi)
06.02.2015.	Upravni odjel za gospodarstvo i graditeljstvo Klasa: 350-01/12-01/103 Urbroj: 2177/1-06-06/1-15-39 od 06.02.2015.	Mišljenje na Nacrt konačnog prijedloga Ciljanih izmjena i dopuna PP PSŽ i Strateške studije utjecaja PP PSŽ na okoliš- traži se (Ministarstvo zaštite okoliša i prirode, Uprava za zaštitu prirode)
13.02.2015.	HAKOM Klasa:350-05/13-01/140 Urbroj:376-10/SV-15-7 (HP) od 10.02.2015	Ciljane izmjene i dopune PPU PSŽ – mišljenje o usklađenosti konačnog prijedloga plana s utvrđenim zahtjevima iz članka 79. ZOPUG
16.02.2015.	Državna uprava za zaštitu i spašavanje, Područni ured za zaštitu i spašavanje Požega Klasa:350-02/15-01/01 Urbroj:543-11-01-15-10 od 13.02.2015.	Nacrt konačnog prijedloga Ciljanih izmjena i dopuna PP PSŽ i Strateške studije utjecaja na okoliš, zahtjevi zaštite od prirodnih i drugih nesreća, dostavljaju se
16.02.2015.	Ministarstvo zaštite okoliša i prirode, Uprava za zaštitu prirode Klasa:612-07/13-57/60 Urbroj:517-07-2-2-15-16 od 13.02.2015.	Ciljane Izmjene i dopune PP PSŽ – prethodna suglasnost, daje se
17.02.2015.	Ministarstvo kulture Uprava za zaštitu kulturne baštine Konzervatorski odjel u Požegi Klasa:612-08/14-10/0528 Urbroj:532-04-02-07/3-15-7 od 12.02.2015.	Mišljenje na Nacrt konačnog prijedloga ciljanih izmjena i dopuna PP PSŽ i SPUO PP PSŽ – dostavlja se mišljenje
10.03.2015.	Ministarstvo obrane, Uprava za materijalne resurse, Sektor za nekretnine, graditeljstvo i zaštitu okoliša, Služba za graditeljstvo i zaštitu okoliša Klasa:350-02/13-01/36 Urbroj:512M3-020201-15-21 od 06.03.2015.	Ciljane izmjene i dopune PP PSŽ i Strateške studije utjecaja PP PSŽ na okoliš – očitovanje, dostavlja se
12.03.2015.	Upravni odjel za gospodarstvo i graditeljstvo Klasa: 350-01/12-01/103 Urbroj: 2177/1-06-06/1-15-40 od 12.03.2015.	Nacrt konačnog prijedloga Izmjena i dopuna PP PSŽ- mišljenja, dostavlja se
12.03.2015.	Zavod za prostorno uređenje PSŽ	Ciljane Izmjene i dopune PP PSŽ – Nacrt

	Klasa:350-01/13-02/1 Urbroj:2177/1-3-1-15-5 od 12.03.2015.	Konačnog prijedloga Plana – dostavlja se
13.03.2015.	Upravni odjel za gospodarstvo i graditeljstvo Klasa: 350-01/12-01/103 Urbroj: 2177/1-06-06/1-15-41 od 12.03.2015.	Mišljenje na Nacrt konačnog prijedloga Izmjena i dopuna PP PSŽ od gradova i općina, traži se
19.03.2015.	Grad Kutjevo Klasa:350-01/13-01/02 Urbroj:2177/06-01-15-1 od 19.03.2015.	Mišljenje na nacrt konačnog prijedloga ciljanih izmjena i dopuna PP PSŽ
23.03.2015.	Ministarstvo poljoprivrede Klasa:350-02/15-01/80 Urbroj:525-07/0367-15-3 od 05.03.2015.	Nacrt konačnog prijedloga Ciljanih izmjena i dopuna PP PSŽ – negativno mišljenje – daje se
23.03.2015.	Upravni odjel za gospodarstvo i graditeljstvo Klasa: 350-01/12-01/103 Urbroj:2177/1-06-06/1-15-42 23.03.2015.	Suglasnost na Ciljane izmjene i dopune PP PSŽ, traži se od MGIPU
23.03.2015.	Upravni odjel za gospodarstvo i graditeljstvo Klasa: 350-01/12-01/103 Urbroj:2177/1-06-06/1-15-43 23.03.2015.	Suglasnost na Ciljane izmjene i dopune PP PSŽ, traži se od MZOP
27.03.2015.	Općina Kaptol Klasa:022-05/15-01/1 Urbroj:2177/05-01-15-6 od 27.03.2015.	Zaključak na Nacrt konačnog prijedloga ciljanih izmjena i dopuna PP PSŽ
30.03.2015.	Općina Jakšić Klasa:350-01/15-01/04 Urbroj:2177/04-01/15-2	Mišljenje na Nacrt konačnog prijedloga ciljanih izmjena i dopuna PP PSŽ
23.04.2015.	Upravni odjel za gospodarstvo i graditeljstvo Klasa: 350-01/12-01/103 Urbroj:2177/1-06-06/1-15-43 23.03.2015.	Suglasnost na Ciljane izmjene i dopune PP PSŽ, traži se od MZOiP
26.03.2015.	Ministarstvo poljoprivrede, Uprava vodnog gospodarstva Klasa:325-01/15-01/55 Urbroj:525-12/0904-15-4 od 12.03.2015.	Strateška studija utjecaja PP PSŽ na okoliš i Nacrt konačnog prijedloga Ciljanih izmjena i dopuna PP PSŽ – mišljenje, daje se
13.04.2015.	Grad Požega Klasa:363-01/15-01/41 Urbroj:2177/01-05/01-15-4 od 13.04.2015.	Mišljenje na nacrt konačnog prijedloga ciljanih izmjena i dopuna PP PSŽ
15.04.2015.	Općina Brestovac Klasa:350-01/12-01/01 Urbroj:2177-02/02-15-2 od 15.04.2015.	Mišljenje na Nacrt konačnog prijedloga ciljanih izmjena i dopuna PP PSŽ - očitovanje
16.04.2015.	Općina Velika Klasa:350-01/13-01/01 Urbroj:2177/08-02-15-7 od 15.04.2015.	Prijedlog ciljanih Izmjena i dopuna PP PSŽ i Strateške studije PP PSŽ na okoliš – mišljenje, dostavlja se
16.04.2015.	Upravni odjel za gospodarstvo i graditeljstvo Klasa: 350-01/12-01/103 Urbroj:2177/1-06-06/1-15-44	Suglasnost na Glavnu ocjenu prihvatljivosti na ekološku mrežu pri izradi Ciljanih izmjena i dopuna PP PSŽ, traži se

	16.04.2015.	
17.04.2015.	Upravni odjel za gospodarstvo i graditeljstvo Klasa: 350-01/12-01/103 Urbroj:2177/1-06-06/1-15-45 17.04.2015.	Očitovanja na konačni prijedlog Ciljanih izmjena i dopuna PP PSŽ, dostavlja se
17.04.2015.	Upravni odjel za gospodarstvo i graditeljstvo Klasa: 350-01/12-01/103 Urbroj:2177/1-06-06/1-15-46 17.04.2015.	Ciljane izmjene i dopune PP PSŽ – utvrđivanje Konačnog prijedloga plana, traži se
17.04.2015.	Župan Klasa:022-01/15-01/23 Urbroj.2177/1-01/15-1 od 17.04.2015.	Zaključak o utvrđivanju Konačnog prijedloga Ciljanih izmjena i dopuna PP PSŽ
21.04.2015.	Zavod za prostorno uređenje PSŽ Klasa:350-01/13-02/1 Urbroj:2177/1-3-1-15-6 od 21.04.2015.	Ciljane izmjene i dopune PP PSŽ – Konačni prijedlog Plana-dostavlja se
21.04.2015.	Upravni odjel za gospodarstvo i graditeljstvo Klasa: 350-01/12-01/103 Urbroj:2177/1-06-06/1-15-47 21.04.2015.	Suglasnost na Ciljane izmjene i dopune PP PSŽ, traži se
08.05.2015.	Upravni odjel za gospodarstvo i graditeljstvo Klasa: 350-01/12-01/103 Urbroj:2177/1-06-06/1-15-46a 17.04.2015.	Obavijest o danom očitovanju na Prijedlog Ciljanih izmjena i dopuna PP PSŽ – Županijska uprava za ceste Požega, daje se
08.05.2015.	Upravni odjel za gospodarstvo i graditeljstvo Klasa: 350-01/12-01/103 Urbroj:2177/1-06-06/1-15-47a 08.05.2015.	Obavijest o danom očitovanju na Prijedlog Ciljanih izmjena i dopuna PP PSŽ –Hrvatske ceste, Zagreb, daje se
08.05.2015.	Upravni odjel za gospodarstvo i graditeljstvo Klasa: 350-01/12-01/103 Urbroj:2177/1-06-06/1-15-48 08.05.2015.	Obavijest o danom očitovanju na Prijedlog Ciljanih izmjena i dopuna PP PSŽ –Zavod za prostorno uređenje brodsko-posavske županije, daje se
08.05.2015.	Upravni odjel za gospodarstvo i graditeljstvo Klasa: 350-01/12-01/103 Urbroj:2177/1-06-06/1-15-49 08.05.2015.	Obavijest o danom očitovanju na Prijedlog Ciljanih izmjena i dopuna PP PSŽ –Crodux energetika, Zagreb, daje se
08.05.2015.	Upravni odjel za gospodarstvo i graditeljstvo Klasa: 350-01/12-01/103 Urbroj:2177/1-06-06/1-15-50 08.05.2015.	Obavijest o danom očitovanju na Prijedlog Ciljanih izmjena i dopuna PP PSŽ –INA-Industrija nafte, Zagreb, daje se
08.05.2015.	Upravni odjel za gospodarstvo i graditeljstvo Klasa: 350-01/12-01/103 Urbroj:2177/1-06-06/1-15-51 08.05.2015.	Obavijest o danom očitovanju na Prijedlog Ciljanih izmjena i dopuna PP PSŽ –Državna uprava za zaštitu i spašavanje Požega, daje se
08.05.2015.	Upravni odjel za gospodarstvo i graditeljstvo Klasa: 350-01/12-01/103 Urbroj:2177/1-06-06/1-15-52 08.05.2015.	Obavijest o danom očitovanju na Prijedlog Ciljanih izmjena i dopuna PP PSŽ –Ministarstvo kulture, Konzervatorski odjel Požega, daje se

08.05.2015.	Upravni odjel za gospodarstvo i graditeljstvo Klasa: 350-01/12-01/103 Urbroj:2177/1-06-06/1-15-53 08.05.2015.	Obavijest o danom očitovanju na Prijedlog Ciljanih izmjena i dopuna PP PSŽ –Ministarstvo zaštite okoliša i prirode, Uprava za zaštitu prirode, daje se
08.05.2015.	Upravni odjel za gospodarstvo i graditeljstvo Klasa: 350-01/12-01/103 Urbroj:2177/1-06-06/1-15-54 08.05.2015.	Obavijest o danom očitovanju na Prijedlog Ciljanih izmjena i dopuna PP PSŽ –Hrvatska elektroprivreda,Pogon Lipik, daje se
08.05.2015.	Upravni odjel za gospodarstvo i graditeljstvo Klasa: 350-01/12-01/103 Urbroj:2177/1-06-06/1-15-55 08.05.2015.	Obavijest o danom očitovanju na Prijedlog Ciljanih izmjena i dopuna PP PSŽ –Hrvatske vode, daje se
08.05.2015.	Upravni odjel za gospodarstvo i graditeljstvo Klasa: 350-01/12-01/103 Urbroj:2177/1-06-06/1-15-56 08.05.2015.	Obavijest o danom očitovanju na Prijedlog Ciljanih izmjena i dopuna PP PSŽ –Ministarstvo poljoprivrede, daje se
08.05.2015.	Upravni odjel za gospodarstvo i graditeljstvo Klasa: 350-01/12-01/103 Urbroj:2177/1-06-06/1-15-57 08.05.2015.	Obavijest o danom očitovanju na Prijedlog Ciljanih izmjena i dopuna PP PSŽ –Grad Lipik, daje se
08.05.2015.	Upravni odjel za gospodarstvo i graditeljstvo Klasa: 350-01/12-01/103 Urbroj:2177/1-06-06/1-15-58 08.05.2015.	Obavijest o danom očitovanju na Prijedlog Ciljanih izmjena i dopuna PP PSŽ –Ministarstvo turizma, daje se
08.05.2015.	Upravni odjel za gospodarstvo i graditeljstvo Klasa: 350-01/12-01/103 Urbroj:2177/1-06-06/1-15-59 08.05.2015.	Obavijest o danom očitovanju na Prijedlog Ciljanih izmjena i dopuna PP PSŽ –Poljoprivreda Lipik, daje se
08.05.2015.	Upravni odjel za gospodarstvo i graditeljstvo Klasa: 350-01/12-01/103 Urbroj:2177/1-06-06/1-15-60 08.05.2015.	Obavijest o danom očitovanju na Prijedlog Ciljanih izmjena i dopuna PP PSŽ –državni zavod za zaštitu prirode, daje se
08.05.2015.	Upravni odjel za gospodarstvo i graditeljstvo Klasa: 350-01/12-01/103 Urbroj:2177/1-06-06/1-15-61 08.05.2015.	Obavijest o danom očitovanju na Prijedlog Ciljanih izmjena i dopuna PP PSŽ –Ministarstvo gospodarstva, daje se
08.05.2015.	Upravni odjel za gospodarstvo i graditeljstvo Klasa: 350-01/12-01/103 Urbroj:2177/1-06-06/1-15-62 08.05.2015.	Obavijest o danom očitovanju na Prijedlog Ciljanih izmjena i dopuna PP PSŽ –Ministarstvo zaštite okoliša i prirode, Uprava za zaštitu prirode, daje se
08.05.2015.	Upravni odjel za gospodarstvo i graditeljstvo Klasa: 350-01/12-01/103 Urbroj:2177/1-06-06/1-15-63 08.05.2015.	Obavijest o danom očitovanju na Prijedlog Ciljanih izmjena i dopuna PP PSŽ –Ministarstvo pomorstva, prometa i infrastrukture, daje se
08.05.2015.	Upravni odjel za gospodarstvo i graditeljstvo Klasa: 350-01/12-01/103 Urbroj:2177/1-06-06/1-15-64	Obavijest o danom očitovanju na Prijedlog Ciljanih izmjena i dopuna PP PSŽ –Ministarstvo obrane, daje se

	08.05.2015.	
08.05.2015.	Upravni odjel za gospodarstvo i graditeljstvo Klasa: 350-01/12-01/103 Urbroj:2177/1-06-06/1-15-65 08.05.2015.	Obavijest o danom očitovanju na Prijedlog Ciljanih izmjena i dopuna PP PSŽ –Ministarstvo zdravlja, daje se
08.05.2015.	Ministarstvo zaštite okoliša i prirode, uprava za zaštitu prirode Klasa:612-07/14-58/15 Urbroj.517-07-2-2-145-17 od 29.04.2015.	Zahtjev za davanje mišljenja o prihvatljivosti za ekološku mrežu ciljanih izmjena i dopuna PP PSŽ – mišljenje, daje se
08.05.2015,	Ministarstvo zaštite okoliša i prirode Klasa:351-03/15-04/352 Urbroj:517-06-02-1-2-15-2 od 08.05.2015.	Prostorni plan PSŽ-mišljenje o strateškoj procjeni
12.05.2015.	Ministarstvo graditeljstva i prostornog uređenja, uprava za prostorno uređenje i pravne poslove Klasa:350-02/15-04/1 Urbroj:531-05-15-3 od 12.05.2015.	Konačni prijedlog Ciljanih izmjena i dopuna PP PSŽ – suglasnost, daje se
18.05.2015.	Upravni odjel za gospodarstvo i graditeljstvo Klasa: 350-01/12-01/103 Urbroj:2177/1-06-06/1-15-67 18.05.2015.	Prijedlog Odluke o donošenju ciljanih izmjena i dopuna PP PSŽ , županu
18.05.2015.	Upravni odjel za gospodarstvo i graditeljstvo Klasa: 350-01/12-01/103 Urbroj:2177/1-06-06/1-15-68 18.05.2015.	Prijedlog Odluke o donošenju ciljanih izmjena i dopuna PP PSŽ i SPUO , županijskoj skupštini, dostavlja se
18.05.2015.	Župan Klasa:022-01/15-01/25 Urbroj:2177/1-01/15-1 od 18.05.2015.	Zaključak o utvrđivanju konačnog prijedloga Ciljanih izmjena i dopuna PP PSŽ i SPUO
26.05.2015.	Županijska skupština Klasa:021-02/15-01/02 Urbroj:2177/1-05-05/1-15-5 od 26.05.2015.	Odluka o donošenju Strateške studije utjecaja Prostornog plana Požeško-slavonske županije na okoliš
26.05.2015	Županijska skupština Klasa:021-02/15-01/02 Urbroj:2177/1-05-05/1-15-6 od 26.05.2015.	Odluka o donošenju ciljanih izmjena i dopuna Prostornog plana Požeško-slavonske županije