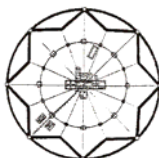




Naručitelj:
REPUBLIKA HRVATSKA
POŽEŠKO-SLAVONSKA ŽUPANIJA



Izrađivač:
JAVNA USTANOVA
ZAVOD ZA PROSTORNO UREĐENJE
Požeško-slavonske županije

Županijska 7, 34 000 Požega, HR
tel:(+385)034/290-222;fax:(+385)034/290-220

KNJIGA II

PROSTORNI PLAN POŽEŠKO-SLAVONSKE ŽUPANIJE

Izmjene i dopune

NOSITELJ IZRADE PLANA:

REPUBLIKA HRVATSKA
POŽEŠKO-SLAVONSKA ŽUPANIJA
Upravni odjel za gospodarstvo i graditeljstvo

STRUČNI IZRAĐIVAČ:

ZAVOD ZA PROSTORNO UREĐENJE
POŽEŠKO-SLAVONSKA ŽUPANIJE
RAVNATELJ ZAVODA:
Mladenko Soldo, mag.ing.aedif.

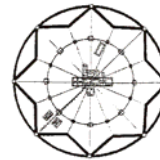
KLASA: 350-01/09-02/1

Požega, srpanj 2011. godine



JAVNA USTANOVA

**Zavod za prostorno uređenje
Požeško-slavonske županije**



Županijska 7, 34 000 Požega, HR
tel:(+385)034/290-222;fax:(+385)034/290-220

**PROSTORNI PLAN
POŽEŠKO-SLAVONSKE ŽUPANIJE**

Izmjene i dopune

NOSITELJ IZRADE PLANA:

**REPUBLIKA HRVATSKA
POŽEŠKO-SLAVONSKA ŽUPANIJA
Upravni odjel za gospodarstvo i graditeljstvo**

STRUČNI IZRAĐIVAČ:

**ZAVOD ZA PROSTORNO UREĐENJE
POŽEŠKO-SLAVONSKE ŽUPANIJE**


ODGOVORNI VODITELJ IZRADE PLANA **Renata Madunić-Hajek, mag.ing.arch.**

STRUČNI TIM ZAVODA:

**Mladenko Soldo, mag.ing.aedif.
Renata Madunić-Hajek, mag.ing.arch.
Gordana Boban, mag.ing.arch.
Davor Šarić, mag.ing.techn.lign.
Marija Franjić, bacc.admin.publ.
Dragica Obradović, bacc.ing.aedif.
Tihomir Bahora, bacc.ing.aedif.**

VANJSKI SURADNICI:

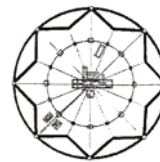
**Željko Obradović, mag.iur.
Branka Kuba, mag.oec.
Elvira Mirković, mag.agr.
mr.sc.Tomislav Crnjac**

Županija: POŽEŠKO-SLAVONSKA ŽUPANIJA		
Naziv prostornog plana: PROSTORNI PLAN POŽEŠKO-SLAVONSKE ŽUPANIJE Izmjene i dopune		
Osnova za izradu Plana: Odluka o izradi Izmjene i dopune Prostornog plana Požeško-slavonske županije („Požeško-slavonski službeni glasnik“, br. 02/09)		Odluka Županijske skupštine o donošenju Izmjene i dopune Prostornog plana Požeško-slavonske županije („Požeško-slavonski službeni glasnik“, br.04/11)
1. Javna rasprava (datum objave) 24.09.2010. god.		Javni uvid održan: od: 04.10. 2010. god. do: 25.10. 2010. god.
Pečat tijela odgovornog za provođenje javne rasprave: M.P.		Odgovorna osoba za provođenje javne rasprave: Branka Kuba, mag. oec.
Suglasnost na Izmjene i dopune Prostornog plana Požeško-slavonske županije („Požeško-slavonski službeni glasnik“, br. 5/02 i 5A/02) prema članku 97. stav.1. Zakona o prostornom uređenju i gradnji („NN“, br. 76/07, 38/09 i 55/11), od Ministarstva zaštite okoliša, prostornog uređenja i graditeljstva, Klasa: 350-02/11-11/18, Urbroj:531-06-11-4 AMT, dana 29. lipnja 2011. god.		
Pravna osoba koja je izradila Plan: ZAVOD ZA PROSTORNO UREĐENJE POŽEŠKO-SLAVONSKE ŽUPANIJE Županijska 7, 34000 POŽEGA		
Pečat pravne osobe koja je izradila Plan: M.P.		Odgovorna osoba: Ravnatelj Zavoda: Mladenko Soldo, mag.ing.aedif.
Odgovorni voditelj: Renata Madunić-Hajek, mag.ing.arch. ovlaštena arhitektica urbanistica		Koordinator izrade Plana: Mladenko Soldo, mag.ing.aedif.
Stručni tim u izradi Plana: <ol style="list-style-type: none"> 1. Mladenko Soldo, mag.ing.aedif. 2. Renata Madunić-Hajek, mag.ing.arch. 3. Gordana Boban, mag.ing.arch. 4. Davor Šarić, mag.ing.techn.lign. 5. Marija Franjić, bacc.admin.publ. 6. Dragica Obradović, bacc.ing.aedif. 7. Tihomir Bahora, bacc.ing.aedif. 		
Vanjski suradnici: <ol style="list-style-type: none"> 1. Željko Obradović, mag.iur. 2. Branka Kuba, mag.oec. 3. Elvira Mirković, mag.ing.agr. 4. mr.sc. Tomislav Crnjac, 		
Pečat Županijske skupštine: M.P.		Predsjednik Županijske skupštine: prof.dr.sc. Radoslav Galić
Istovjetnost ovog prostornog plana s izvornikom ovjerava: Mladenko Soldo, mag.ing.aedif.		Pečat nadležnog tijela: M.P.



JAVNA USTANOVA

**Zavod za prostorno uređenje
Požeško-slavonske županije**



Županijska 7, 34 000 Požega, HR
tel:(+385)034/290-222;fax:(+385)034/290-220

**PROSTORNI PLAN
POŽEŠKO-SLAVONSKE ŽUPANIJE**

Izmjene i dopune

S A D R Ź A J

KNJIGA II

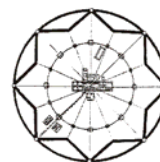
OBVEZNI PRILOZI:

- **Obrazloženje -**
 - Plan prostornog uređenja
- Izvod iz Strategije prostornog razvoj RH i Programa prostornog uređenja RH
- Popis stručnih podloga na kojima se temelje prostorno planska rješenja
- Popis sektorskih dokumenata i propisa poštivanih u izradi Plana
- Ocjena o potrebi strateške procjene
- Zahtjevi iz članka 79. Zakona o prostornom uređenju i gradnji
- Mišljenja iz članka 94. Zakona o prostornom uređenju i gradnji
- Mišljenja iz članka 95. Zakona o prostornom uređenju i gradnji
- Izvješće o prethodnoj raspravi
- Izvješće o javnoj raspravi
- Evidencija postupka izrade i donošenja Plana
- Sažetak za javnost



JAVNA USTANOVA

**Zavod za prostorno uređenje
Požeško-slavonske županije**



Županijska 7, 34 000 Požega, HR
tel: (+385)034/290-222; fax: (+385)034/290-220

**PROSTORNI PLAN POŽEŠKO-SLAVONSKE
ŽUPANIJE**

Izmjene i dopune

OBVEZNI PRILOZI PLANA

Obrazloženje – Plan prostornog uređenja

O B R A Z L O Ž E N J E

Plan prostornog uređenja

Termin "Zakon o prostornom uređenju" se u cijelom tekstu mijenja terminom "Zakon o prostornom uređenju i gradnji" u odgovarajućem broju i padežu.

Termin „općina Kutjevo“ se u cijelom tekstu mijenja terminom „grad Kutjevo“ u odgovarajućem rodu i padežu, sukladno posebnom zakonu i propisu o područjima županija, gradova i općina u Republici Hrvatskoj. Temeljem istih mijenjaju se i imena drugih naselja.

Termin "krajolik" se u cijelom tekstu mijenja terminom "krajobraz" u odgovarajućem broju i padežu.

Termin "vodnogospodarski" se u cijelom tekstu mijenja terminom "vodno gospodarski" u odgovarajućem rodu, broju i padežu.

Termin „telekomunikacijski promet“ se u cijelom tekstu mijenja terminom "elektroničke komunikacije" u odgovarajućem rodu, broju i padežu.

U točki 3.1. *Prikaz prostornih struktura županije u odnosu na stanje i razvojna opredjeljenja županije i Države poglavlju Značajke strukture prostornog razvoja Županije:*

- u stavku 7. riječ „Tumbri“ zamjenjuje se riječju „Žerjavinec“;
- u stavku 9. riječi „zbrinjavanja otpada“ zamjenjuju se riječju „gospodarenja“.

U točki 3.2. *Organizacija i osnovna namjena te korištenje prostora druga rečenica u stavku 11. briše se.*

U točki 3.2. *Organizacija i osnovna namjena te korištenje prostora poglavlju Gradovi i naselja:*

- u stavku 3. formulacija „a koje se razrađuju planovima niže razine (PPUO/G)“ briše se;
- u stavku 4. formulacija „(4 grada i 6 općinskih središta)“ mijenja se formulacijom „(5 gradova i 5 općinskih središta)“;
- iza Tablice 11. dodaje se novi stavak koji glasi:
„Detaljnou analizom granica građevinskog područja naselja, samih naselja i stanovništva, a u odnosu na demografske podatke (Popis 2001. g), izgrađenost, iskorištenost i gustoću izgrađenosti, obilježja pojedinog naselja, vrijednosti i posebnosti krajobraza, prirodnih i kulturno-povijesnih cjelina, dobiveni su podaci prikazani u Tablici 12.:“

Tablica 12.

Građevinska područja naselja prema PPUO/G, po gradovima i općinama					
Prostorna jedinica	Broj stanovnika 2001. god.	Površine GP naselja prema PPUO/G			
		Ukupno (ha)	Izgrađeno		
			ha	%	
Grad	Požega	28.201	1.464,89	1.329,87	90,78
	Pakrac	8.855	1.228,46	808,85	65,84
	Lipik	6.674	1.055,89	718,72	68,07
	Pleternica	12.883	1.269,89	1.041,57	79,87
	Kutjevo	7.472	947,48	768,99	81,16
Općina	Brestovac	4.028	679,39	552,5	81,32
	Čaglin	3.386	581,59	435,97	74,96
	Jakšić	4.437	415,07	301,79	72,71
	Kaptol	4.007	358,35	250,31	69,85
	Velika	5.888	905,84	506,17	55,88
UKUPNO:		85.831	8.835,05	6.631,08	75,05

U točki 3.2. *Organizacija i osnovna namjena te korištenje prostora* poglavlju Šumske površine:

- 4stavci od 2. do 9. brišu se;
- stavak 14. mijenja se i glasi:
„Najvećim dijelom županijskih šumskih površina gospodari Uprava šuma Podružnica Požega, a ostalim područjima na dijelu šuma Pakraca i Lipika gospodare Uprava šuma Podružnica Bjelovar i Uprava šuma Podružnica Nova Gradiška, te jedan mali dio na području općine Kaptol kojim gospodari Uprava šuma Podružnica Našice – ukupno 51000 ha ili 94%. Pored toga 268,5 ha ili 0,5% šuma pod upravom je Kutjevo d.d., a 2826 ha ili 5.5% je vlasništvo fizičkih osoba.“;

U točki 3.2. *Organizacija i osnovna namjena te korištenje prostora* poglavlju Vodne površine:

- u stavku 1. iza riječi „područja llova – Pakra“ dodaje se „te jedan mali dio vodnog područja sliva Drave, VGI Karašica-Vučica (odnosi se na površinu u općini Kaptol - područje VGI za slivno područje Karašica-Vučica površine oko 972 ha)“;
- u stavku 8. riječ „retencija“ zamjenjuje se riječju „akumulacija“, a formulacija „čijoj realizaciji će se uskoro pristupiti“, briše se;

U točki 3.2. *Organizacija i osnovna namjena te korištenje prostora* poglavlju Infrastrukturni sustavi:

- u stavku 2. riječ „telekomunikacijski“ mijenja se u riječ „elektroničke komunikacije“;
- u stavku 9. riječ „telekomunikacije“ mijenja se u riječ „elektroničke komunikacije“;

U točki 3.2. *Organizacija i osnovna namjena te korištenje prostora* podnaslov Ostale namjene:

- u stavku 3. -
 - alineji 1. riječ „telekomunikacija“ mijenja se u riječ „elektroničke komunikacije“,
 - alineji 3. iza zarez dodaje se „istražni prostori“,
 - alineji 6. riječ „zbrinjavanje“ zamjenjuje se riječju „gospodarenje“.

U točki 3.2. Organizacija i osnovna namjena te korištenje prostora u podtočki 3.2.1. Iskaz prostornih pokazatelja za namjenu površina (naselja i izgrađene strukture, poljoprivredne, šumske, vodne te površine posebne namjene i ostale površine) – tablica 3.:

- Tablica 3.1. mijenja se i glasi:

Red. broj	Naziv Županije/općine/grada	Oznaka	Ukupno ha	% od površine županije	stan/ha ha/stan*
1.0	Požeško-slavonska Županija				
	ISKAZ PROSTORNIH POKAZATELJA ZA NAMJENU	Tablica 3.1.			
	POVRŠINA				
1.1	Građevinska područja izgrađeni dio GP ukupno	GP	9.735,05 6.753,58	5,36	8,81 12,71
1.2	Izgrađene strukture van građ. područja ukupno <ul style="list-style-type: none"> • gospod. namjena industrija • eksploatacijsko polje • akvakultura – uzgajališta • poslov. namjena pretežno turistička • ugostiteljsko turistička • športsko rekreacijska namjena 	I E H K T R	342,10 - 342,10 - - -	0,19	250,89
1.3	Poljoprivredne obradive površine (P1+P2+P3) ukupno <ul style="list-style-type: none"> • osobito vrijedno obradivo tlo • vrijedno obradivo obradivo tlo • ostalo obradivo obradivo tlo 	P P1 P2 P3	81.676,96 9.710,39 19.820,28 52.146,29	45,00	* 0,95
1.4	Šumske površine (Š1+Š2+Š3) ukupno <ul style="list-style-type: none"> • gospodarske • zaštitne • posebne namjene 	ŠŠ ŠŠ1 ŠŠ2 ŠŠ3	88.159,81 84.799,66 2.113,34 1.246,81	48,56	* 1,02
1.5	Ostale poljoprivredne i šumske površine ukupno	PŠ	1.610,04	0,89	* 0,02
1.6	Vodne površine (dio površina od 1.1. do 1.5.) ukupno <ul style="list-style-type: none"> • vodotoci • jezera • akumulacije • ribnjaci 	V	1.152,38	(0,63)	* 0,01
1.7	Ostale površine (dio površina od 1.1. do 1.5.) ukupno	N IS G	4348,20	(2,40)	* 0,05
	Županija/općina/grad ukupno		181 523,96	100,00	

Oznake (prema kartografskom prikazu):

GP - građevinsko područje	Š - šuma isključivo osnovne namjene
E - eksploatacijsko polje	Š 1 - gospodarska šuma
T - ugostiteljsko - turistička namjena	Š 2 - zaštitna šuma
R - športsko-rekreacijska namjena	Š 3 - šuma posebne namjene
P - poljoprivredno tlo isključivo osnovne namjene	P - ostalo poljoprivredno tlo, šume i šumsko zemljište
P1 - osobito vrijedno obradivo tlo	V - vodne površine
P2 - vrijedno obradivo tlo	N - posebna namjena
P3 - ostala obradiva tla	IS - površine infrastrukturnih sustava
	G - groblja

- iza Tablice 3.1. stavak 1. mijenja se i glasi:

„Površine su utvrđene digitalnom vektorizacijom s topografskih karata u mjerilu 1:100.000 te su moguća eventualna odstupanja od površina koje se vode u katastru nekretnina.“

U točki 3.3. *Sustav središnjih naselja i razvojnih središta:*

- u stavku 1. formulacija „trenutačno obuhvaća četiri grada te šest“ zamjenjuju se formulacijom „obuhvaća pet gradova i pet“;
- u stavku 2. iza riječi „Kaptola“ veznik „i“ zamjenjuje se formulacijom „te grada“;
- dosadašnje Tablice 12, 13, 14, 15-1, 15-2, 15-3, 15-4, 16 i 17 postaju redom Tablice 13, 14, 15, 16-1, 16-2, 16-3, 16-4, 17 i 18.

U točki 3.3. *Sustav središnjih naselja i razvojnih središta* poglavlju „Ostala potencijalna žarišta i podžarišta razvitka“ potpoglavlju „Naselja van žarišnog obuhvata“:

- u 4. stupcu dosadašnje Tablice 14. briše se riječ „Kutjevo“, a u 3. stupcu iza riječi „Lipik“ dodaje se riječ „Kutjevo“;
- u stavku 11. formulacija „grad Pleternicu i grad Lipik“ zamjenjuje se formulacijom „gradove Pleternicu, Lipik i Kutjevo“;
- u stavku 12. riječi „grad Kutjevo i“ zamjenjuju se rječju „naselje“;
- stavak 16. briše se;
- u 4. stupcu dosadašnje Tablice 15-1 termin „HP centar i TK centar“ i riječ „brigada“ brišu se;
- zadnji red Tablice 15-2 briše se;
- u 2. stupcu 2. redu Tablice 15-3 iza riječi „Lipik“ dodaje se riječ „Kutjevo“, a u 9. redu riječ „Kutjevo“ briše se;

U točki 3.4. *Prikaz gospodarskih i društvenih djelatnosti od značaja za županiju i Državu u podtočki 3.4.1. Gospodarstvo u prostoru:*

- iza stavka 3. dodaju se stavci 4., 5. i 6. koji glase:
„Iz navedenog slijedi da je za budući kvalitetniji i brži razvoj gospodarstva na području Županije potrebno preispitati lokacije za smještaj gospodarskih zona kako unutar građevinskih područja naselja tako i u izdvojenim građevinskim područjima izvan naselja koja su namjenjena isključivo za gospodarsku namjenu bez stanovanja. Izdvojena građevinska područja gospodarske namjene mogu se, osim za sportsku i ugostiteljsku namjenu, opisanu u poglavlju *Turizam i ugostiteljstvo*, određivati još i za proizvodnu, poslovnu, poljoprivrednu, uslužnu, trgovačku, komunalno-servisnu, industrijsku, prerađivačku, zanatsku ili slične namjenu - kao i za sve gospodarske djelatnosti koje zbog prostornih i drugih ograničenja ne mogu biti smještene unutar granica građevinskih područja naselja.“

Gospodarske zone do 15 ha prikazane su u kartografskom prikazu "Korištenje i namjena prostora" te su navedene u sljedećoj tablici:

Tablica 19

Planirana izdvojena građevinska područja gospodarskih zona na području Požeško-slavonske županije			
JLS		Gospodarske zone	Površina (cca) ha
Grad	Požega	Alaginci - Požega	15,0
		Požega sjever	73,1
	Pakrac	Pakrac 5	15,3
		Kusonje	24,7
	Lipik	Lipik I	39,8
		Lipik II	16,3
		Lipik III	33,2
	Pleternica	Pleternica II	106,4
		Ivanin dvor	18,3
		Resnik	20,0
Kutjevo	Kutjevo	43,5	
Općina	Brestovac	Brestovac	19,5
	Čaglin	Čaglin	15,6
	Jakšić	Jakšić	16,9
	Kaptol	-	-
	Velika	-	-

Ostala izdvojena građevinska područja gospodarskih zona proizvodne, poslovne, poljoprivredne i slične namjene manja od 15 ha osnivaju se, određuje i/ili prikazuju PPUO/G-ovima na osnovi detaljnijih analiza. Pri tome je kao kriterij u obzir potrebno uzeti blizinu naselja, prometnu povezanost, kvalitetu tla, smjer dominantnih vjetrova i sl.

- u stavku 4. formulacija „moraju do 2005. godine uskalditi“ zamjenjuje se formulacijom „morali su uskladiti“;
- u poglavlju „Poljoprivreda“ u stavku 4. formulacija „Ureda za katastarsko-geodetske poslove“ zamjenjuje se formulacijom „Područnog ureda za katastar Požega“;
- u poglavlju *Šumarstvo i lovstvo* potpoglavlju *Lovstvo* druga rečenica u stavku 2. briše se;
- naslov poglavlja *Ribnjačarstvo* zamjenjuje se nazivom „*Ribarstvo*“, a istovremeno u tom poglavlju:
 - stavak 5. mijenja se i glasi:
„Na području Požeško-slavonske županije planira se izgradnja više većih i manjih ribnjaka, i to npr.: Londža, Kukunjevac I, Kukunjevac II, Kukunjevac III, Veliki Bilač, Novo Zvečevo, Branešci, Knežci i dr.“;
 - tablica br. 18. briše se;
 - stavak 6. briše se;
 - stavak 7. mijenja se i glasi:

„Područja ribnjaka potrebno je uskladiti sa budućom namjenom prostora vezanog za područja ograničene namjene:

- vodozaštitna crpilišta i
- prometni koridor brze poveznice Požega – Lužani.“

- u poglavlju *Industrija* dosadašnja Tablica 19. postaje Tablica 20.
- u poglavlju *Proizvodnja i prerada mineralnih sirovina* iza stavka 4. dodaju se stavci 5., 6., 7. i 8. koji glase:

"Postojeća i planirana eksploatacijska polja prikazana su na kartografskom prikazu 1. *Korištenje i namjena prostora*, a navedena su u sljedećoj tablici:

Tablica 21.

EKSPLOATACIJSKA POLJA POŽEŠKO-SLAVONSKE ŽUPANIJE					
R.b	JLS	Naziv eksploatacijskog polja	Vrsta mineralnih sirovina	Površina (cca u ha)	Oznaka
1.	Brestovac	Vranić	kremeni pijesak	37	E3
2.		Brdo-Dolac	šljunak	5	E3
3.		Orljavac	tehničko - građevni kamen	5	E3
4.		Šamanovica	tehničko - građevni kamen	6	E3
5.	Čaglin	Mokreš	kremeni pijesak	146	E3
6.		Duboka	tehničko - građevni kamen	5	E3
7.		Krndija - Gradac	tehničko - građevni kamen	10	E3
8.	Kaptol	Mladi Gaj	tehničko - građevni kamen	5	E3
9.	Kutjevo	Čukur	tehničko - građevni kamen	6	E3
10.		Vetovo	tehničko - građevni kamen	69	E3
11.	Lipik	Medinac, Jagma VI	kremeni pijesak	48	E3
12.		Šeovica	tehničko - građevni kamen	6	E3
13.		Bolnica	mineralne i geotermalne vode	-	E2
14.		Korita	mineralne i geotermalne vode	-	E2
15.		Janja Lipa	zemni plin	380 (dio na području P-S županije)	E1
16.		Kozarice	nafta i plin	197 (dio na području P-S županije)	E1
17.	Pakrac	Rašaška II	tehničko - građevni kamen	5	E3
18.		Fukinac	tehničko - građevni kamen	2 (dio na području P-S županije)	E3
19.		Branešci	kremeni pijesak	83	E3
20.		Šumetlica	tehničko - građevni kamen	29	E3
21.		Novo Selo -	kremeni pijesak	33	E3

		Španovica			
22.		Grđevac	arhitektonsko-građevni kamen	5	E3
23.		Bolnica	mineralne i geotermalne vode	-	E2
24.	Pleternica	Klašnice	tehničko - građevni kamen	7	E3
25.		Pačić	tehničko - građevni kamen	5	E3
26.		Mirkovica, Sulkovci	tehničko - građevni kamen	15	E3
27.	Pleternica / Požega	Jegerova livada	tehničko - građevni kamen	17	E3
28.	Velika	Poljanska	tuf	15	E3
29.		Pliš - Mališćak	tehničko - građevni kamen	35	E3
30.		Dubočanka	mineralne i geotermalne vode	-	E2

Napuštena eksploatacijska polja, označena na kartografskom prikazu 3B. *Područja posebnih ograničenja u korištenju*, nužno je sanirati, a u svrhu sanacije se može dopustiti eksploatacija istih u prostornom obuhvatu i količinama koje će se odrediti kroz postupak procjene utjecaja na okoliš.

Područja namijenjene istraživanju mineralnih sirovina i otvaranju novih istražnih prostora prikazane su na kartografskom prikazu 3B. *Područja posebnih ograničenja u korištenju*.

Na prostoru predviđenom za istraživanje mineralnih sirovina planiraju se istražni prostori za sljedeće sirovine:

- cementna (I1),
- ciglarska (I2),
- građevinski pijesak i šljunak (I3),
- kremeni pijesak (I4),
- silikatna (I5),
- tehničko - građevni i arhitektonsko-građevni kamen (I6),
- ugljen (I7)

Ukoliko se na nekom od područja iz prethodnog stavka nakon provođenja postupka istraživanja utvrdi postojanje rezerve mineralnih sirovina koja omogućava eksploataciju, potrebno je provesti postupak izmjena i dopuna ovog Plana kojim će se odrediti točan prostorni obuhvat budućeg eksploatacijskog polja. "

- u poglavlju „Energetika i izvori termalne i mineralne vode“ zamjenjuju se nazivom „Energetske mineralne sirovine“, a istovremeno u tom potpoglavlju:
 - u stavku 1. formulacija „na lokacijama Tekića, i drugim kojima je istraživanje u tijeku (projekt "Požeška kotlina"),“ briše se;
 - iza stavka 1. dodaju se stavci 2., 3., 4. i 5. koji glase:

„Naime, područje Požeško-slavonske županije nalazi se unutar istražnih prostora za istraživanje ugljikovodika i to: većim dijelom nalazi se unutar istražnog prostora „Požeška kotlina“, krajnji južni dio obuhvaća dio istražnog područja „Sava“, a krajnji istočni dio Županije obuhvaća dio istražnog područja „Drava“. Za sada u planu nisu predviđene istražne aktivnosti, no to ne znači mogućnost isključivanja istražnih aktivnosti u daljnjoj budućnosti. Na prostoru Požeško-slavonske županije pored malog dijela naftnog eksploatacijskog polja Kozarice (bez i jedne proizvodne bušotine unutar

Županije) nalazi se plinsko eksploatacijsko polje Janja Lipa sa dvije proizvodne plinske bušotine Janja Lipa-5 i 7 (JL-5 i JL-7) koje su spojene priključnim plinovodom DN 150 do plinske stanice Lipovljani. Ostale izgrađene bušotine plinskog polja Janja Lipa nisu u proizvodnji niti su priključene na plinsku stanicu Lipovljani.

Područje Požeško-slavonske županije gdje su duboka ležišta vode i mineralne sirovine geotermalne i mineralne vode koriste se od davnina na prirodnim izvorima od kojih su najpoznatija kod Velike i Lipika. Istraživanjem i proizvodnjom nafte i prirodnog plina proširena su geološka saznanja o dubinskoj građi tamo razvijenih tercijarnih bazena uz koje je vezan ovaj potencijal bušenjem nekoliko dubokih bušotina i na taj način potvrđen. Samom izgradnjom, ispitivanjem i proizvodnjom na nekim dubokim bušotinama ustanovljeni su tehnički uvjeti za definiranje dubokih ležišta slatke, geotermalne i mineralne vode. Na zapadnom području Županije u tercijarnim bazenima Zapadno-psunjske zone, koja je dio istražnog područja „Sava“ izgrađene su i duboke istražne bušotine Brezine -1 i 2 (Bre-1 i 2), konturna bušotina istoimenog proizvodnog polja, Kozarice-23 (Kz-23) te duboke bušotine starog polja Bujavica (Bw-10, 12, 13) izgrađene za potrebe istraživanja nafte i prirodnog plina. U istočnom dijelu Županije koji zahvaća najveći dio Požeškog tercijarnog bazena bio je intenzivno istraživanje na ležišta nafte i prirodnog plina istražnom bušotinom Tekić-1 (Tek-1). Premda ispitivanjem i testiranjem bušotine Tek-1 nije otkriveno ležište ugljikovodika, potvrđena je mogućnost korištenja, odnosno mogućnost proizvodnje geotermalne i mineralne vode iz dubokih ležišta. Osim na ovoj bušotini geotermalni potencijal se očekuje i na širim područjima Požege. Tijekom izgradnje i ispitivanja na dubokim istražnim bušotinama, tako i proizvodnje na bušotinama polja Janja Lipa prikupljene su značajne informacije i došlo se do određenih saznanja i parametara u svrhu eventualnog pridobivanja slatke, mineralne i geotermalne vode.

Istražni geološko-geofizički radovi i izgradnja dubokih istražnih bušotina pored indikacija na ugljikovodike ukazuju na mogućnost korištenja slatke, mineralne i geotermalne vode. Energetski povoljnije objekte trebat će definirati u dubljim dijelovima bazena. Posebno su interesantni rezervoari sa sekundarno razvijenim rezervoarskim prostorom u dubljim dijelovima tercijara i njegovoj podlozi uz koje su vezane prirodne mineralne i termalne vode kod Lipika. Privođenje proizvodnji ove energetske sirovine na području Požeško-slavonske županije svakako bi trebalo planirati i inzistirati na postepenom uvođenju u proizvodnju postojećih objekata, odnosno izgradnju novih bušotina.“

- u prvoj rečenici dosadašnjeg stavka 2., koji postaje stavak 6, formulacija „(voda, vjetar, geotermalna voda i sunce)“ zamjenjuju se formulacijom „sunčeva energija, energija vjetra, energija vode, bioenergija, geotermalna energija i sl.“, u drugoj rečenici broj „12“ zamjenjuje se brojem „26“, a iza riječi „Brzaje,“ dodaje se formulacija „Bijele, Pakre, Sivornice, Londže“.
- u poglavlju „*Termalni izvori i izvori mineralne vode*“ zamjenjuju se nazivom „*Geotermalni izvori i izvori mineralne vode*“, a istovremeno u tom poglavlju iza stavka 3. dodaje se stavak 4. koji glasi:
„U budućem planskom razvoju moguće je vršiti istražne radove te, ukoliko se pokaže opravdanim, i planirati nove zdence i crpilišta za eksploataciju mineralne i termalne vode (npr. u krugu Opće županijske bolnice Pakrac i dr.).“
- u poglavlju *Obrtništvo i poduzetništvo*:

Lokacije područja ugostiteljsko-turističke namjene izvan naselja orijentacijski/simbolično su označene na kartografskom prikazu br. 1. „Korištenje i namjena prostora, a prikazane u sljedećoj tablici:

Tablica 22..

Područja ugostiteljsko - turističke namjene izvan naselja na području Požeško-slavonske županije					
JLS	Turističko-ugostiteljsko-sportsko-rekreacijske zone		Površina (cca) ha	kapacitet max. broj kreveta/ha ili max. broj soba	oznaka
Grad	Požega	Turistička zona "Emovački lug 1"	3,7	40 kreveta	T1
		Turistička zona "Emovački lug 2"	3,3	25 kreveta	T2, T5
		Turistička zona "Mihaljevci"	4,8	do 10 soba	T5
		Turistička zona "Šeovci-Turnić"	0,5	do 10 soba	T5
		Turistička zona "Veliki Kamen"	0,5	do 10 soba	T5
		Turistička zona "Sokolovac"	0,5	do 10 soba	T5
	Pakrac	Turističko - športsko - rekreacijska zona "Matkovac"	18,2	20 kreveta	T2, T3, T5
	Lipik	Turističko - rekreacijska zona "Raminac"	16,0	autokamp	T3
		Golf igralište "Raminac"	135,7	bez smještaja	R1
		Turističko – rekreacijsko – gospodarska zona "Ergela"	41,0	bez smještaja	T4
	Pleternica	Ugostiteljsko - turistička zona "Pleternica"	3,2	do 10 soba	T5
		Ugostiteljsko - turistička zona "Smiljanka"	0,5	do 10 soba	T5
		Ugostiteljsko-turistička zona "Buk"	1,7	25 kreveta	T2, T5
	Kutjevo	Ugostiteljsko-turistička zona južno od vinske ceste između Hrnjevca i Venja	8,1	40	T1, T2, T5
		Golf igralište "Venje – Hrnjevac"	87,2	40	R2
		Ugostiteljsko-turistička zona zapadno od Vetova	3,1	20	T2
		Ugostiteljsko-turistička zona sjeveroistočno od Bekteža	2,5	20	T5
		Ugostiteljsko-turistička zona Tomačevo istočno od Mitrovca	13,8	20	T2, T5
		Ugostiteljsko-turistička zona južno od Lukača, uz cestu Velika-Kutjevo	0,5	do 10 soba	T5
		Ugostiteljsko-turistička zona zapadno od Kutjeva	0,9	do 10 soba	T5
		Ugostiteljsko-turistička zona sjeveroistočno od Kutjeva	0,2	do 10 soba	T5
		Ugostiteljsko-turističke zone (kamp) sjeverno od Kutjeva	1,0	autokamp	T3
		Ugostiteljsko-turističke zone (vinogradarstvo-podrumarstvo) zona za vinogradarstvo-podrumarstvo sjeverno od Bekteža	0,6	do 10 soba	T5
Ugostiteljsko-turističke zone		1,7	do 10 soba	T5	

		(vinogradarstvo-podrumarstvo) za vinogradarstvo-podrumarstvo južno od Venja			
		Ugostiteljsko-turistička zona (vinogradarstvo-podrumarstvo) sjeverozapadno od Kutjeva	1,1	do 10 soba	T5
		Ugostiteljsko-turistička zona (vinogradarstvo-podrumarstvo) istočno od Gradišta	0,7	do 10 soba	T5
		Ugostiteljsko-turistička zona (vinogradarstvo-podrumarstvo) sjeverno od Hrnjevca	0,6	do 10 soba	T5
		Ugostiteljsko-turistička zona (vinogradarstvo-podrumarstvo) (Mačevo brdo) zapadno od Kutjeva	1,1	do 10 soba	T5
		Ugostiteljsko-turistička zona (vinogradarstvo-podrumarstvo) zapadno od Kutjeva	0,4	do 10 soba	T5
		Ugostiteljsko-turistička zona (vinogradarstvo-podrumarstvo) istočno od Kutjeva	0,1	do 10 soba	T5
		Ugostiteljsko-turistička zona (vinogradarstvo-podrumarstvo) jugoistočno od Kutjeva	1,5	do 10 soba	T5
		Ugostiteljsko-turistička zona (vinogradarstvo-podrumarstvo) južno od Lukača	0,5	do 10 soba	T5
		Ugostiteljsko-turistička zona (vinogradarstvo-podrumarstvo) sjeverno od Venja	0,4	do 10 soba	T5
		Ugostiteljsko-turistička zona (vinogradarstvo-podrumarstvo) sjeverno od Vetova	0,8	do 10 soba	T5
		Ugostiteljsko-turističke zone (seoski turizam) istočno od Bjeliševca	2,8	do 10 soba	T5
		Ugostiteljsko-turističke zone (seoski turizam) južno od Lukača	1,1	do 10 soba	T5
		Ugostiteljsko-turističke zone (seoski turizam) istočno od Kutjeva	0,6	do 10 soba	T5
		Ugostiteljsko-turističke zone (seoski turizam) sjeverno od Venja	0,3	do 10 soba	T5
		Ugostiteljsko-turističke zone (seoski turizam) sjeverno od Gradišta /kamp, autokamp	2,0	do 10 soba/autokamp	T3, T5
Općina	Brestovac	Ugostiteljsko-turistička i športsko- rekreacijska zona "Novo Zvečevo"	25,0	40	T1, T2
		Ugostiteljsko-turistička i rekreacijska zona "Oblakovac"	1,0	do 10 soba	T5
		Ugostiteljsko-turistička i rekreacijska zona "Perenci"	3,0	do 10 soba	T5
		Ugostiteljsko-turistička i rekreacijska zona "Striježevica"	3,6	do 10 soba	T5
		Ugostiteljsko-turistička zona "Eko Oblakovac"	2,7	do 10 soba	T5
		Ugostiteljsko-turistička zona	5,9	do 10 soba	T5

	"Kamenski Vučjak"			
	Ugostiteljsko-turistička zona "Striježevica"	1,8	do 10 soba	T5
	Ugostiteljsko-turistička zona uz naselja Brestovac	5,0	do 10 soba	T5
Čaglin	Ugostiteljsko - turističko – gospodarske zone "Ribnjaci"	21,1	do 10 soba	T5
	Ugostiteljsko - turistička zone "Sovski Dol"	2,4	20	T2, T5
Jakšić	Turističko – rekreacijska zona "Eminovački lug"	9,4	do 10 soba/autokamp	T5, T3
Kaptol	-	-	-	-
Velika	Turističko-rekreacijska zona „Dubočanka“	8,4	autokamp	T3
	Ugostiteljsko-turističko zona "Radovanci"	5,9	40	T1, T2, T5
	Golf igralište "Radovanci"	87,0	bez smještaja	R1

U zonama u ugostiteljsko turističke namjene u kojima je omogućeno više načina korištenja (T1, T2, T3 i/ili T5) primjenjuju se oni kriteriji koji se odnose na način/načine korištenja određene prostornim planovima uređenja jedinice lokalne samouprave te provedbenim planovima. Kriteriji za izgradnju unutar načina korištenja T1, T2 i T3 određuju se sukladno posebnim propisima te Odredbama ovog Plana.

Na prostoru Županije turizam u smislu sporta i/ili rekreacije moguće je razvijati i na planiranim golf igralištima, i to na područjima gradova Lipika i Kutjeva te općine Velika.

Igralište za golf sa svim pratećim sadržajima potrebno je planirati, graditi i uređivati sukladno posebnim propisima i projektima, prilikom čega je u igralište obvezno akceptirati i integrirati svu vrijednu postojeću vegetaciju, povijesno i kulturno nasljeđe te florističku raznolikost.

Ovim Planom golf igrališta određene su oznakom R1 (bez zgrada za turistički smještaj) i R2 (sa zgradama za turistički smještaj). Detaljnija razrada i razgraničavanje, sukladno Odredbama Plana, planira se u dokumentima prostornog uređenja užeg područja u izdvojenim građevnim područjima izvan naselja .

U točki 3.4. Prikaz gospodarskih i društvenih djelatnosti od značaja za županiju i Državu u podtočki 3.4.2. Društvene djelatnosti:

- stavak 3. briše se;
- u stavku 4. podstavku 7. „*Interesi obrane*“ treća rečenica mijenja se i glasi: „Vojni kompleksi od interesa obrane kao zone posebne namjene na području Županije su:

Tablica 23.

Grad/Općina	Objekti posebne namjene
POŽEGA	Vojarna „POŽEGA“
	BARUTANA – vojni kompleks – skladište
	NOVO SELO – vojni kompleks
	GLAVICA – vojni kompleks

	Zemljište vojne ekonomije – planirati za vojnu stambenu izgradnju
BRESTOVAC, VELIKA	PAPUK – vojni kompleks
KUTJEVO	KAPAVAC – vrh planine Krndije – sustav veza
ČAGLIN	DEGMAN – Diljska gora – vojni objekt

- u stavku 4. podstavku 8. „*Interesi MUP-a*“ druga rečenica briše se.

Točka 3.5. *Uvjeti korištenja, uređenja i zaštite prostora* mijenja se i glasi:

„3.5. Uvjeti korištenja, uređenja i zaštite prostora

a/ Uvjeti za racionalno korištenje i zaštitu prostora i okoliša

Područje Požeško-slavonske županije odlikuje se raznolikošću i vrijednošću prirodne i kulturne baštine, stoga se ovim Prostornim planom nastoji prvenstveno postići racionalni pristup u gospodarenju prostorom. On definira smjernice glede nepotrebnog i nekontroliranog zauzimanja zemljišta, na način da se kvalitativno i skladno postave odnosi razvoja s opredjeljenjem zaštite i očuvanja prostora i okoliša.

Zaštita područja provodi se definiranjem

- namjene prostora i
- načinom korištenja prostora.

Namjena prostora je obavljena sukladno osjetljivosti prostora za određene aktivnosti iz čega proizlazi da za osjetljivost prostora postoje razine dostupnosti i to:

- Nivo zone zabrane gradnje objekata s izuzetkom infrastrukturnih objekata. Ona vrijedi za inženjersko-geološki nestabilna područja i u zonama poplavnog područja;
- Nivo zone ograničene gradnje s mogućnošću dopuštene gradnje objekata i infrastrukture;
- Nivo zone regulative koja obuhvaća mogućnosti dopuštene gradnje, ali u kontekstu posebnih mjera i uređenja prostora;
- Nivo zone koja obuhvaća sve preostalo područje u kojem je planirana gradnja bez posebnih ograničenja;

Stoga su mjere za ostvarivanje ciljeva slijedeće:

- Posebno treba obratiti pozornost da se za nove namjene prostora moraju osigurati uvjeti za razvoj unutar već definiranog i neiskorištenog građevinskog zemljišta;
- Sprečavanje neopravdanog zauzimanja novih površina za širenje građevinskog područja;
- Dopustiti širenje granica građevinskog područja samo u slučaju potrebnih razloga demografije i gospodarskog razvoja;
- Sprečavanje širenja naselja uzduž prometnica;
- Sprečavanje usitnjavanje posjeda;
- Sprečavanje nekontrolirane gradnje i sličnih zahvata;
- Sprečavanje gradnje na posebno vrijednim prostorima;
- Prioritetnim definiranjem načina korištenja potrebno je pristupiti zaštiti prirodnih područja koja moraju biti u funkciji postizanja gospodarskog razvitka a pri tome vodeći brigu o:

- zaštiti zraka, vode, tla od prekomjernog onečišćenja, a ujedno stvarajući odnos zaštite okoliša od međusobnog onečišćenja (odnos naselje - industrijska zona);
- neracionalnom korištenju zemljišta.
- zaštiti kulturno-povijesnog naslijeđa kao odrazu duhovnog i materijalnog bogatstva sredine.

Potrebno je sukladno posebnim zakonima i propisima izrađivati odgovarajuće dokumente održivog razvitka i zaštite okoliša - Program zaštite okoliša, kojim bi se valoriziralo postojeće stanje okoliša (voda, zrak, i tlo), prirodne sredine (biljni i životinjski svijet), prostor općenito, utvrđujući vrstu i količinu zagađenja s analizom do sada provedenih aktivnosti, a sadrži osobito:

- uvjete i mjere zaštite okoliša, prioritetne mjere zaštite okoliša po sastavnicama okoliša i pojedinim prostornim cjelinama područja za koji se Program donosi,
- subjekte koji su dužni provoditi mjere utvrđene Programom i ovlaštenja u svezi s provedbom utvrđenih mjera zaštite okoliša,
- praćenje stanja okoliša i ocjenu potrebe uspostave mreže za dodatno praćenje stanja okoliša u području za koji se Program donosi,
- način provedbe interventnih mjera u izvanrednim slučajevima onečišćivanja okoliša u području za koji se Program donosi,
- rokove za poduzimanje pojedinih utvrđenih mjera,
- izvore financiranja za provedbu utvrđenih mjera i procjenu potrebnih sredstava.

Procjena utjecaja na okoliš (zahvata, plana i programa) provodi se sukladno posebnim propisima kojima se uređuje zaštita okoliša odnosno procjena utjecaja zahvata, plana i programa na okoliš.

Zaštita kulturnih dobara valorizira se kako izradom konzervatorske podloge sa sustavom mjera zaštite nekretnih kulturnih dobara povijesne urbane i ruralne cjeline koje se nalaze području obuhvata plana, tako i revizijom postojećih studija, te konzervatorskim metodološkim pristupom kojim se utvrđuje potreba za obnovom izvornih povijesnih oblika, urbanih i graditeljskih vrijednosti.

Sukladno posebnim propisima kojim se uređuje zaštita prirode provodi se postupak ocjene prihvatljivosti za ekološku mrežu kojim se procjenjuje postoji li vjerojatnost da provedba plana, programa ili zahvata u područje ekološke mreže, samog ili s drugim planovima, programima ili zahvatima, može imati značajan utjecaj na ciljeve očuvanja i cjelovitost područja ekološke mreže s obzirom na njezinu strukturu i funkcionalnost.

Posebne uvjete korištenja prostora u zaštiti prirodne baštine moguće je definirati izradom prostornih planova područja posebnih obilježja (kao što je Park prirode Papuk) te definiranjem posebnih uvjeta korištenja prostora u prostornim planovima općina i gradova. Prema Strategiji prostornog uređenja RH potrebno je za park prirode obvezno izraditi prostorni plan kao i prioritetne smjernice i mjere zaštite i mjere koje treba poduzeti, a prema kojem će se u budućnosti gospodariti ovim prostorom.

Područje parka prirode "Papuk" biti će obrađeno Prostornim planom posebnih obilježja kojim će se definirati buduće aktivnosti za gospodarenje tim prostorom, pri tome uvažavajući interes Države i Županije. U tom cilju bit će obveza pronaći rješenja koja su ustvari suprotna zahtjevima vezanim uz zaštitu prirode i okoliša, a treba ih maksimalno uskladiti s obzirom na gospodarsko iskorištavanje mineralnih sirovina, eksploatacije drvne mase i eksploatacije vodnih resursa.

Do trenutka izrade prostornog plana posebnih obilježja, PPŽ ukazuje na potrebu strože zaštite i očuvanja temeljnih vrijednosti obuhvaćenog područja s mogućim uvažavanjem režima zaštite prirode koje Zakon propisuje za već zaštićene predjele. Stoga sve aktivnosti na mogućim zahvatima u potrebi širenja postojećih odobrenih granica proizvodnih eksploatacijskih područja treba ograničiti na već za to odobrenu površinu. Sva buduća razgraničenja biti će definirana pri izradi Prostornog plana parka prirode "Papuk".

Poznata je činjenica dvojakog učinka kod nalazišta mineralnih sirovina koja se očituje u ostvarivanju ekonomske koristi i istovremeno štetnom utjecaju na okoliš (zagađivanje vode, zraka, buke, utjecaja na tektonske poremećaje vibracije, devastaciju krajobraza, nesanirana napuštena nalazišta).

Pitanje posebnih ograničenja gradnje vrijede za inženjersko-geološko nestabilno područje (ispunjavanje uvjeta u odnosu na fizičko-mehaničke značajke tla), kako bi se spriječilo ugrožavanje ljudi i materijalnih dobara.

b/ Kriteriji za građenje izvan građevinskog područja

Temeljni pristup izradi prostorno planske dokumentacije PPŽ je ne mijenjanje bilanci osnovnih kategorija korištenja prostora, a prvenstveno ne na štetu prirodnih resursa od osobitog značaja i vrijednosti. Osnovni stav je da se poboljšavaju kvantitativne značajke i racionalno koristi već angažirani prostor. Iz toga proizlazi da je prostor namijenjen za rad, stanovanje i druge funkcije koje zadovoljavaju potrebe ljudi prvenstveno prostor građevinskog područja, dok je prostor izvan građevinskog područja prioritetno prostor od univerzalnog značaja, a namijenjen je poljoprivredi, šumarstvu i vodnom gospodarstvu.

Prema Programu prostornog uređenja izgradnja izvan građevinskog područja mora biti tako uređena da se ne može formirati naselje, ulica ili grupe građevinskih parcela te da se ne koristi prostor uz postojeće prometnice i površine vrijednih, a posebno uređenih poljoprivrednih zemljišta.

Izvan građevinskog područja moguća je izgradnja sljedećih građevina:

- građevina infrastrukture (prometne, energetske, komunalne itd.),
- zdravstvenih i rekreacijskih građevina,
- građevina obrane,
- građevina za istraživanje i iskorištavanje mineralnih sirovina,
- stambenih i gospodarskih građevina te obiteljska gospodarstva u funkciji obavljanja poljoprivrednih djelatnosti i seoskog turizma,
- manje vjerske građevine (raspela, poklonci, kapelice) i spomen-obilježja,
- građevine u funkciji gospodarenja i korištenja šuma,
- građevine za iskorištavanje alternativnih izvora energije (sunčeva energija, energija vjetra, energija vode, energija iz biomase, geotermalna energija ili toplinska energija Zemlje i sl.),.

Iznimno od navedenog izvan građevinskog područja na poljoprivrednom zemljištu I i II bonitetne klase može se planirati izgradnja samo stambenih i gospodarskih građevina u funkciji obavljanja poljoprivredne djelatnosti, objekata infrastrukture te objekata za istraživanje i iskorištavanje energetskih mineralnih sirovina.

Svaka građevina mora biti u funkciji korištenja prostora ili osnovne namjene kao što je rekreacijska, infrastrukturna, eksploatacijske, poljoprivredna, stočarska, planinarska, lovačka, ribarska i dr.

Posebnu pažnju posvetiti očuvanju krajobraza, zaštite prirode, vrednovanja krajobraznih vrijednosti i autohtonog graditeljstva.

Izgradnju građevina u funkciji obavljanja poljoprivredne djelatnosti, treba vrednovati kroz objektivne programe (fizibiliti studije) kojima će se dokazati opravdanost zahvata i njegovu usklađenost s elementima zaštite prostora i okoliša. Izgradnja na poljoprivrednom ili šumskom zemljištu bit će utvrđena dokumentima prostornog uređenja užeg područja (PPUG/O), gdje će se razraditi vrsta, veličina, i namjena građevine, kao i minimalne udaljenost od građevinskih područja naselja, te od državnih i županijskih i lokalnih cesta, a prema preporukama ovog Plana, kao npr.:

Tablica 24.

Minimalna udaljenost građevine za uzgoj životinja od građevinskih područja i razvrstanih cesta				
Broj uvjetnih grla	Minimalna udaljenost od građevinskog područja (m)	Minimalna udaljenost od ruba zemljišnog posjeda razvrstane ceste (m)		
		Državne ceste	Županijske ceste	Lokalne ceste
10 - 50	30	50	25	10
51 - 100	50	75	40	15
101 - 200	100	100	50	20
201 - 300	150	125	75	30
301 - 500	200	150	100	35
501 - 800	300	175	125	40
> od 801	400	200	150	50

Za bespravno izgrađene građevine van granica građevinskog područja potrebno je iznaći pravovaljano rješenje o postupanju s njima.

Nekontroliranu izgradnju „vikend građevina“ (područja vinogradarsko-voćarskih predjela), većinsko brdskog područja Županije potrebno je spriječiti i nastojati riješiti unutar granica građevinskog područja.

Prostornim planom Požeško-slavonske županije osiguravaju se koridori za planiranu kapitalnu infrastrukturu kao smjernice buduće razvoja, a koji će se detaljnije dimenzionirati pri izradi planova užeg područja te pri izradi namjenske dokumentacije.

Gospodarenje otpada treba riješiti po kriterijima i dostignućima suvremenih ekološki naprednih zemalja s prethodnom obradom otpada prije konačnog odlaganja u prirodno okruženje. Koristeći svjetske kriterije oko zaštite i očuvanja okoliša, ponuđene lokacije za odlaganje ostaju za daljnju upotrebu i iskorištavanje.

3.5.1. Iskaz površina za posebno vrijedna i/ili osjetljiva područja i cjeline (prirodni resursi, krajobraz, prirodne i kulturno-povijesne cjeline i vrijednosti)

Red. broj	Naziv Županije/općine/grada	Oznaka	Ukupno ha	% od površine Županije	stan/ha ha/stan*
2.0.	POŽEŠKO-SLAVONSKA ŽUPANIJA				
	ZAŠTIĆENE CJELINE	Tablica 3.2			

2.1.	A/ Zaštićene prirodne vrijednosti - park prirode/pripadajući dio parka/ - značajni krajobraz (Sovsko jezero) - spomenik prirode (Stanište tise) - spomenik parkovne arhitekture (Lipik, Kutjevo, Trenkovo) - posebni rezervat - botanički	PP ZK SP PA B	18.379,19 18 108 68,5 0,0814/ut.pod. 0,72 17,08 185,53		0,214*
	B/ Preventivno zaštićene prirodne vrijednosti - značajni krajobraz	ZK	396,85 396,85		
2.2.	Zaštićena kulturna dobra - arheološka nalazišta /zone - kulturno – povijesne cjeline				*
	Županija/općina/grad ukupno				*
3.0.	KORIŠTENJE RESURSA				
3.1.	More i morske obale	obalno područje otočno područje	ha, km ha, km		
3.2.	Energija	- proizvodnja - potrošnja	MW MWh/god	ne iskazuje se	
3.3.	Voda	vodozahvat u 1000 m ³ potrošnja u 1000 m ³	m ³ /god m ³ /god		
3.4.	Mineralne sirovine		jed. mjere za sirovine		
	Županija/općina/grad ukupno				

*planirano 2015. godine

3.5.2. Prirodne vrijednosti

Prostor Požeško-slavonske županije vrlo je raznovrsno zemljopisno područje smješteno na sjeveroistočnom dijelu Republike Hrvatske, reljefno podjeljeno na dva osnovna tipa: centralni dio su nizine uz rijeke Orjavu, Londžu i Pakru, gdje se nadmorske visine kreću se od 150 - 200 m n.m, dok su okolni dio obronci planina Papuka, Krndije, Psunja, Požeške gore i Dilja s visinama vrhova od 450 do 980 m n.m. Ovaj prostor predstavlja vrlo vrijedan i do sada prilično očuvan i neonečišćen prirodni okoliš s osobito značajnim prirodnim resursima, što svakako nameće potrebu planske zaštite i očuvanja njegovih vrijednosti.

Opće planske smjernice:

- Zaštitu prirode provoditi kroz očuvanje biološke i krajobrazne raznolikosti te zaštite prirodnih vrijednosti odnosno zaštićena područja, zaštićene svojte te zaštićene minerale i fosile;
- Provoditi ponovne procjene vrijednosti i dovršenje postupka zaštite evidentiranih prirodnih vrijednosti;
- Spriječiti aktivnosti koje uzrokuju degradaciju i smanjenje raznovrsnosti biljnog i životinjskog svijeta.
- U cilju očuvanja prirodne biološke raznolikosti treba očuvati postojeće šumske površine, šumske rubove, živice koje se nalaze između obradivih površina, te zabraniti njihovo uklanjanje; treba izbjegavati velike poljoprivredne površine zasijane jednom kulturom; osobito treba štiti područja prirodnih vodotoka i vlažnih livada;
- Očuvati raznolikost staništa na vodotocima (neutvrđene obale, sprudovi, brzaci, slapovi) i povoljnu dinamiku voda (meandriranje, prenošenje i odlaganje nanosa, povremeno prirodno plavljenje i dr.);
- Prilikom zahvata na uređenju i regulaciji vodotoka s ciljem sprečavanja štetnog djelovanja voda (nastavak bujica, poplava, erozija) treba prethodno snimiti postojeće stanje te planirati zahvat na način da se zadrži doprirodno stanje vodotoka;

- U cilju očuvanja krajobraznih vrijednosti treba planirati izgradnju koja neće narušiti izgled krajobraza, a osobito treba od izgradnje štiti panoramski vrijedne točke, obala rijeka i jezera te vrhove uzvisina;
- Pri oblikovanju građevina (posebice onih koje se mogu graditi izvan naselja) treba koristiti materijale i boje prilagođene prirodnim obilježjima okolnog prostora i tradicionalnoj arhitekturi;
- Pri planiranju gospodarskih djelatnosti, treba osigurati racionalno korištenje neobnovljivih prirodnih vrijednosti te održivo korištenje obnovljivih prirodnih izvora;

Zaštićene prirodne vrijednosti temeljem Zakona o zaštiti prirode

Tablica 25

Zaštićene prirodne vrijednosti					
Naziv područja	Županija/Grad/Općina	Kategorija zaštite	Godina proglašenja	Površina (ha) (Akt o proglašenju)	Područja Ekološke mreže:
Papuk	POŽEŠKO-SLAVONSKA; /Kutjevo, Kaptol, Velika, Brestovac/ UKUPNO s Virovitičko-podravskom županijom	park prirode	„NN, br. 45/99“ - 1999.	18108 33600	potencijalno SAC, SPA područje – <i>Papuk</i>
Sovsko jezero	POŽEŠKO-SLAVONSKA/Čaglin	značajni krajobraz	„Službeni vjesnik općine Slav. Požega, br. 7/89“ - 1989.	68,5	unutar područja eko. mreže SAC – <i>Šume na Dilj gori</i>
Stanište tise	POŽEŠKO-SLAVONSKA/Brestovac	spomenik prirode	„Požeško-slavonski službeni glasnik, br.6/05“ – 2005.	0,0814 - utjecajno područje (zaštitna zona) 0,72	potencijalno SAC/SCI područje - <i>Stanište tise – šumski predjel Debeljak</i>
Park kupališnog lječilišta u Lipiku	POŽEŠKO-SLAVONSKA/Lipik	spomenika parkovne arhitekture	1965.	10,17	-
Park u Kutjevu	POŽEŠKO-SLAVONSKA/Kutjevo	spomenika parkovne arhitekture	1967.	1,71	-
Park u Trenkovu	POŽEŠKO-SLAVONSKA/Velika	spomenika parkovne arhitekture	1962.	5,2	-
Turjak-Mališčak-Pliš-Lapjak	POŽEŠKO-SLAVONSKA/Velika	posebni rezervat - botanički	2010.	185,53	potencijalno SAC područje – <i>Turjak-Mališčak-Pliš-Lapjak na Papuku</i>

SAC - Područja Ekološke mreže važna za divlje svojte i stanišne tipove (potencijalna "SAC" područja – Special Areas of Conservation)

SPA – područja Ekološke mreže međunarodno važna područja za ptice (potencijalna "SPA" područja – Special Protection Areas)

Temeljem Zakona o zaštiti prirode na području Požeško-slavonske županije zaštićeno je i upisano u Upisnik zaštićenih dijelova prirode koji se vodi pri Ministarstvu kulture, Upravi za zaštitu prirode, ukupno 7 prirodnih vrijednosti zaštićenih u različitim kategorijama zaštite, i to: Park prirode Papuk, Spomenik prirode Stanište tise unutar Parka prirode Papuk, Značajni krajobraz Sovsko jezero i 3 spomenika parkovne arhitekture (Park kupališnog lječilišta u Lipiku, Park

u Kutjevu i Park u Trenkovu) te posebni rezervat-botanički Turjak-Mališćak-Pliš-Lapjak.

PARK PRIRODE PAPUK

Park prirode je prostrano prirodno ili dijelom kultivirano područje kopna i/ili mora s ekološkim obilježjima međunarodne i nacionalne važnosti, s naglašenim krajobraznim, odgojno-obrazovnim, kulturno-povijesnim i turističko-rekreacijskim vrijednostima.

Parka prirode Papuk je prije svega znanstvena kulturno-odgojna institucija osnovana radi održavanja prirodnih karakteristika i upoznavanju širokih slojeva pučanstva sa zakonitostima prirode. Park prirode u sebi sadrži karakteristike koje ga stavljaju u takav kontekst da osim naglašenih estetskih, ekoloških, kulturno-povijesnih te ponajprije turističko-rekreacijskih vrijednosti ima i veliko gospodarsko značenje za grad Kutjevo i općine Veliku, Kaptol i Brestovac. Osobitost Papuka predstavlja važan segment biološke i krajobrazne vrijednosti područja Slavonije. Svojim reljefnim karakteristikama izdvaja se od ostalih parkova pri tome naglašavajući svoju ne uobičajenu geološku prošlost svog nastanka. Upravo takva geološka prošlost izravno je utjecala razvoj flore i faune i njihovih staništa predstavljajući bogatstvo koje treba sustavno istražiti, unaprijediti i sačuvati od negativnog utjecaja čovjeka. Park prirode 2007. godine, kao europski geopark, uvršten u UNESCO-vu mrežu geoparkova. Istovremeno, Park prirode Papuk je, sukladno Uredbi o proglašenju ekološke mreže, područje ekološke mreže RH važno za divlje svojte i stanišne tipove i međunarodno važno područje za ptice, te su smjernice za mjere zaštite za područje ekološke mreže dane u poglavlju Prirodne vrijednosti unutar područja „Ekološke mreže RH“.

Sve naprijed navedeno je indirektno je utjecalo na čovjeka koji je kroz povijest bio prisutan na tim prostorima ostavljajući značajne ostatke kulturne baštine od prethistorijskog razdoblja do razdoblja srednjeg vijeka. Područje parka također obilježavaju prelijepi šumski krajolici kao i druge prepoznatljive znamenitosti kao što su Jankovac, Rupnica, Sekulinačke planine, Ružica grad, Pliš-Mališćak te arheološko nalazište Čemernica-Gradac, kao i srednjovjekovne utvrde.

Osim gospodarenja šumskim fondom koje provode šumarije Velika, Kamenska i Kutjevo tu se nalaze i značajniji kamenolomi za iskop kamena na području Županije (kamenolomi u Velikoj i Vetovu i drugi manji). Drugim riječima prisutan je dvojak učinak - aktivnih nalazišta mineralnih sirovina na okružje u kojim se nalaze tako na jednoj strani ostvarivanje ekonomske dobiti i razvoj gospodarstva, a time i napretka jedne općine, odnosno Županije i na drugoj strani imamo štetan utjecaj na okoliš od zagađenja vode, zraka, buke i vibracije, devastacije krajobraza stvaranjem deponija mulja i ne saniranja napuštenih nalazišta.

Stoga je temeljna zadaća svih budućih aktivnosti i plana PPPPO parka prirode vezana za područje unutar granica Parka prirode, je pronalaženje takvih rješenja kojima bi se našao kompromis između zaštite prirode i gospodarskog iskorištavanja. Cjelokupnu problematiku trebat će riješiti prostornim planom područja posebnih obilježja uz detaljnu razradu zoniranja prostora prema kroz definiranje vremenskog obuhvata u kojem bi trebalo polagano pristupiti sanaciji i zatvaranju pojedinih kamenoloma, s obzirom na vrijeme trajanja odobrenih koncesija za iste, a za ostale koji će nastaviti rad propisati potrebna ograničenja kako bi se sačuvao prostor parka.

Smjernice za mjere zaštite:

- U parku prirode smiju se obavljati samo one djelatnosti koje ne ugrožavaju njegove bitne estetske, ekološke i kulturno-povijesne značajke te odgojno-obrazovnu i turističko-rekreacijsku ulogu.
- Za područje Parka prirode Papuk, sukladno Zakonu o zaštiti prirode i Zakona o prostornom uređenju i gradnji, obvezno se donosi Prostorni plan područja posebnih obilježja. Prilikom izrade treba ostvariti suradnju s vodstvima susjednih općina/gradova/županija kako bi se u okviru njihovog komunalnog i društvenog sustava osigurali uvjeti za kvalitetan život i rad svih stanovnika Parka.
- Tijekom izrade Prostornog plana PP Papuk s njime bi trebalo usuglasiti prostorne planove uređenja općina/gradova na čijem se području Park nalazi.
- Do donošenja PPPPO, na području Parka od posebnog će interesa biti gospodarenje šumama koje se mora odvijati prema načelu trajnosti, prirodnog sastava i prirodne obnove, usklađeno s načelima Zakona o zaštiti prirode. Pažnju treba posvetiti i održavanju pašnjaka, livada, oranica, vinograda te starinskih voćnjaka, kako bi se održao prostorni odnos između otvorenih prostora i šume.
- Ovom vrijednom predjelu s visokim stupnjem očuvanja identiteta, potrebno je namijeniti ekonomske poticaje (s državne i lokalne razine) usmjerene na poticanje razvitka tradicionalnih seljačkih domaćinstava, u čijoj bi djelatnosti seljački turizam i ekološka proizvodnja hrane zauzimali značajno mjesto, čime bi se spriječili zabrinjavajući procesi depopulacije ovog prostora i krajobrazne degradacije cjelokupnog prostora.

ZNAČAJNI KRAJOBRAZ - SOVSKO JEZERO

Značajni krajobraz je prirodni ili kultivirani predjel velike krajobrazne vrijednosti i biološke raznolikosti ili kulturno-povijesne vrijednosti, ili krajobraz očuvanih jedinstvenih obilježja karakterističnih za pojedino područje, namijenjen odmoru i rekreaciji ili osobito vrijedni krajobraz utvrđen sukladno ovome Zakonu.

Sovsko jezero je prirodni fenomen, okarakterizirano kao jedinstveno jezero u brdsko-brežuljkastom području kontinentalne Hrvatske. To je šumovito područje hrasta kitnjaka, bukve i običnoga graba. Zbog male površine, jezero ne može biti ornitološki rezervat, ali je ekološki važno kao stanište ptica dupljarica i močvarica, gmazova i vodozemaca. Jezero je smješteno na sjevernoj padini Dilj gore, na nadmorskoj visini od 430 m, jugozapadno od sela Sovski Dol. Površina Sovskog jezera iznosi samo 3600 m², a maksimalna dubina desetak metara. Boja jezerske vode mrko je zelena zbog guste močvarne vegetacije Panonskoga mora na Dilj gori, o kojemu svjedoče mnogobrojni fosili kojima su išarani slojevi vapnenca. Pronađeni su fosilni ostaci riba, školjaka, morskih zvijezda. Sovsko jezero se nalazi unutar područja ekološke mreže važno za divlje svojte i stanišne tipove (SAC – *Šume na Dilj gori*) te je za to područje nužno uvažavati smjernice za mjere zaštite sukladno Uredbi o proglašenju ekološke mreže.

Smjernice za mjere zaštite:

- U značajnom krajobrazu nisu dopušteni zahvati i radnje koje narušavaju njegova estetska ili kulturno – povijesna obilježja te karakteristike područja, zbog kojih je proglašen. Stoga, prilikom uređenja i planiranja novih sadržaja u ovom prostoru treba paziti da se zahvatima na naruše njegove prirodne i pejzažne vrijednosti;
- Postojeće sadržaje je potrebno kontinuirano održavati, rekonstruirati, obnavljati;
- Zabraniti paljenje, gaženje, uništavanje trske i šaša, sječu šume u neposrednoj okolini jezera, kupanje u jezeru, napajanje i kaljužanje stoke u jezeru;

- Očuvati vodena močvarna staništa u što prirodnijem stanju, a prema potrebi izvršiti revitalizaciju;
- Osigurati povoljnu količinu vode u vodenim i močvarnim staništima koja je nužna za opstanak staništa i njihovih značajnih bioloških vrsta;
- Očuvati povoljna fizikalno-kemijska svojstva vode ili ih poboljšati, ukoliko su nepovoljna za opstanak staništa i njihovih značajnih bioloških vrsta;
- Održavati povoljni režim vode za očuvanje močvarnih staništa;
- Očuvati povoljni sastav mineralnih i hranjivih tvari u vodi i tlu močvarnih staništa;
- Sve šumske površine u granicama značajnog krajobraza tretirati kao šuma s posebnom namjenom, a uzgojnim zahvatima popraviti kvalitetu šume;
- Gospodarenje šumama provoditi sukladno načelima certifikacije šuma;
- Očuvati biološke vrste značajne za stanišni tip; ne unositi strane (alohtone) vrste i genetski modificirane organizme;
- U gospodarenju šumama osigurati prikladnu brigu očuvanja ugroženih i rijetkih divljih svojiti te sustavno praćenje njihova stanja (monitoring);

SPOMENIK PRIRODE - STANIŠTE TISE UNUTAR PPPAPUK

Spomenik parkovne arhitekture je umjetno oblikovani prostor (perivoj, botanički vrt, arboretum, gradski park, drvored, kao i drugi oblici vrtnog i parkovnog oblikovanja), odnosno pojedinačno stablo ili skupina stabala, koji ima estetsku, stilsku, umjetničku, kulturno-povijesnu, ekološku ili znanstvenu vrijednost.

Posljednje poznato stanište tise na Papuku nalazi se u šumskom predjelu Debeljak u blizini Zvečeva. Tise zauzimaju kompaktnu površinu od oko 150 m². Uglavnom rastu kao grmovi, a tek se dva stabla izdvajaju kao više drveće. Najstarije stablo staro je oko 100 godina. Nekada je Papuk bio bogat tisovom šumom što nam potvrđuju brojni toponimi (Tisovac, Tisica, Tisov potok), danas na tim lokalitetima nema niti jednog stabla tise.

S obzirom na izuzetnu kakvoću stabla tise prekomjerna sječa u 19. i početkom 20. stoljeća glavni je razlog njezina nestanka iz papučkih šuma. Upravo iz tih razloga ovo posljednje stanište tise zaštićeno je kao spomenik prirode 2005. godine, na površini od 0,72 hektara.

Područje „Stanište tise – šumski predjel Debeljak“ se prema Uredbi o proglašenju ekološke mreže nalazi u Ekološkoj mreži RH kao važno područje za divlje svojite stanišne tipove, te predstavlja potencijalno područje koje će Hrvatska predložiti u sustav ekološke mreže EU NATURA 2000. Smjernice za mjere zaštite za područje ekološke mreže dane su u poglavlju „Prirodne vrijednosti unutar područja „Ekološke mreže RH“.

Smjernice za mjere zaštite:

- Na spomeniku prirode i u njegovoj neposrednoj blizini koja čini sastavni dio zaštićenog područja nisu dopuštene radnje koje ugrožavaju njegova obilježja i vrijednosti;

SPOMENICI PARKOVNE ARHITEKTURE

Spomenik parkovne arhitekture je umjetno oblikovani prostor (perivoj, botanički vrt, arboretum, gradski park, drvored, kao i drugi oblici vrtnog i parkovnog oblikovanja), odnosno pojedinačno stablo ili skupina stabala, koji ima estetsku, stilsku, umjetničku, kulturno-povijesnu, ekološku ili znanstvenu vrijednost.

Na području Požeško-slavonske županije postoje tri spomenika parkovne arhitekture, kao artificijelno oblikovani prostori s većom estetskom, stilskom,

umjetničkom, kulturno-povijesnom ili znanstvenom vrijednošću: Park kupališnog lječilišta u Lipiku, Park u Kutjevu i Park u Trenkovu. :

Opće planske smjernice:

- Na spomeniku parkovne arhitekture i prostoru u njegovoj neposrednoj blizini koji čini sastavni dio zaštićenog područja nisu dopušteni zahvati ni radnje kojima bi se mogle promijeniti ili narušiti vrijednosti zbog kojih je zaštićen;

Park kupališnog lječilišta u Lipiku

Park Specijalne bolnice za medicinsku rehabilitaciju u Lipiku nastao je krajem 19.stoljeća, a spomenikom parkovne arhitekture proglašen je 1965. godine. Park se prostire na površini od 10,4 ha. Perivoj je do danas sačuvan na izvornoj površini i bez bitnih promjena perivojne kompozicije. Tijekom Domovinskog rata znatno je uništen, a u procesu obnove naselja Lipika i značajnih kulturnih građevina /Kursalon i dr./, unutar parka Lipika, stručne službe za izdavanje potrebne dokumentacije su uvjetovale snimanje i plan obnove i samoga parka.

Smjernice za mjere zaštite:

- Očuvati hortikulturnu i kulturno-povijesnu vrijednost spomenika parkovne arhitekture;
- Postojeće biljne vrste u parku treba očuvati, a u skladu s povijesnim i stilskim karakteristikama obnavljati osiromašene dijelove.

Park u Kutjevu

Park u Kutjevu se nalazi unutar sklopa bivšeg kutjevačkog dvorca, posljednjeg ostatka nekadašnje isusovačke Rezidencije u Kutjevu, površine cca 1,71 ha. Zbog raznolikosti sastava biljnih vrsta, kao i starosti stabala te rasporeda-kompozicije parka, park predstavlja vrijedni hortikulturni spomenik prirode, pa je kao takav zaštićen 1967. godine. Unutar kamenog ogradnog zida, napravljenog 1735. možda još na temeljima cistercitske ograde samostanskog sklopa, rubom su sađena stabla, dok je središnji prostor ispred dvorca uređen s neohistoricističkom rondelom.

Park je, sudeći po starosti dekorativnih vrsta drveća, podignut početkom 19. stoljeća. Oblikovan je u slobodnom engleskom stilu, bogat parkovnim vrstama, od kojih je vrijedno spomenuti po obimu, starosti, ljepoti krošnje slijedeće vrste: lipu (*Tilia cordata*), platanu (*Platanus acerifolia*), čempres (*Chamaeciparis Lawsaniana*), crveni hrast (*Quercus rubra*) i kavasku jelu (*Abies nordmaniana*). Pitanje parka Kutjevo nije dovoljno valorizirano stoga je potrebna pristupiti novoj inventarizaciji fonda.

Smjernice za mjere zaštite:

- Očuvati hortikulturnu i kulturno-povijesnu vrijednost spomenika parkovne arhitekture;
- Postojeće biljne vrste u parku treba očuvati, a u skladu s povijesnim i stilskim karakteristikama obnavljati osiromašene dijelove.

Park u Trenkovu

Park u naselju Trenkovo, površine cca 5,20 ha, upisan je u Registar zaštićenih objekata prirode kao spomenik parkovne arhitekture 1964. godine. U sklopu parka nalazi se kasnobarokno-klasicistički dvorac izgrađen nakon smrti ratnika i slavonskog plemića Franje baruna Trenka u drugoj polovici 18. ili početkom 19. stoljeća na mjestu barokne kurije / koja je kasnije dograđena i pretvorena u današnji dvorac/. Park obiluje brojnim domaćim vrstama i većim

brojem egzota kao npr. grčki hrast ili razna kultivirana stabla jasena, joha i lipe hrastovi, lipe, grabovi, javori, smreke, borovi.

Smjernice za mjere zaštite:

- Očuvati hortikulturnu i kulturno-povijesnu vrijednost spomenika parkovne arhitekture;
- Postojeće biljne vrste u parku treba očuvati, a u skladu s povijesnim i stilskim karakteristikama obnavljati osiromašene dijelove.

POSEBNI REZERVAT - BOTANIČKI - „Turjak – Mališćak – Pliš – Lapjak“

Posebni rezervat je područje kopna i/ili mora od osobitog značenja radi svoje jedinstvenosti, rijetkosti ili reprezentativnosti, ili je stanište ugrožene divlje svojte, a osobitog je znanstvenog značenja i namjene.

Područje „Turjak – Mališćak – Pliš – Lapjak“ zbog svojih iznimnih florističkih vrijednosti, jedinstvenosti i reprezentiranosti, zaštićeno je u kategoriji posebnog rezervata – botaničkog. Dobio je ime po četiri susjedna brda na kojima se nalazi. Prostire se na površini od 185,53 ha, a granice mu većim dijelom opisuju granice šumskogospodarskih odsjeka i odjela koji pripadaju šumskogospodarskoj jedinici „Južni Papuk“ prema Osnovi gospodarenja 2004.-2013., kojom gospodare „Hrvatske šume“ d.o.o., Šumarija Velika, UŠP Požega. Veći dio ovog područja nalazi se unutar granica Parka prirode Papuk. Područje „Turjak – Mališćak – Pliš – Lapjak“, u širim geografskim razmjerima rijetko i jedinstveno stanište:

- obuhvaća ugrožene i rijetke stanišne tipove te je stanište vrsta koje su ugrožene, rijetke i zaštićene na svjetskoj, europskoj ili državnoj razini,
- biološki je iznimno raznoliko i dobro očuvano, jer se već duže vrijeme ovom šumom ne gospodari, a travnjačke površine nije nepovratno zahvatio proces prirodne sukcesije,
- bitno doprinosi očuvanju biološke i krajobrazne raznolikosti u Republici Hrvatskoj.

Područje Turjak-Mališćak-Pliš-Lapjak se prema Uredbi o proglašenju ekološke mreže nalazi u Ekološkoj mreži RH kao važno područje za divlje svojte stanišne tipove, te predstavlja potencijalno područje koje će Hrvatska predložiti u sustav ekološke mreže EU NATURA 2000. Smjernice za mjere zaštite za područje ekološke mreže dane su u poglavlju „Prirodne vrijednosti unutar područja „Ekološke mreže RH“.

Smjernice za mjere zaštite:

- U posebnom rezervatu nisu dopuštene radnje i djelatnosti koje mogu narušiti svojstva zbog kojih je proglašen rezervatom (branje i uništavanje biljaka, uznemiravanje, hvatanje i ubijanje životinja, uvođenje novih bioloških svojti, melioracijski zahvati, razni oblici gospodarskog i ostalog korištenja i slično);
- U najvećoj mogućoj mjeri očuvati ili povećati prirodno područje rasprostranjenosti i površina ugroženih i rijetkih staništa;
- U najvećoj mogućoj mjeri očuvati specifičnu strukturu ugroženih i rijetkih staništa te prirodne funkcije koje su neophodne za njihovo dugoročno čuvanje;
- Očuvati povoljno stanje divljih svojti značajnih za ugrožene i rijetke stanišne tipove, u skladu s propisima koji se odnose na zaštićene divlje svojte.

Preventivno zaštićene prirodne vrijednosti temeljem Zakona o zaštiti prirode

ZNAČAJNI KRAJOBRAZ - „Požeška gora“

Područje „Požeška gora“, zbog svojih iznimnih krajobraznih i estetskih vrijednosti prirodnog okruženja oko urbane strukture grada Požege, od 16. listopada 2009

parkovne arhitekture; osnovne smjernice za mjere zaštite su: očuvati hortikulturnu i kulturno-povijesnu vrijednost spomenika parkovne arhitekture, a postojeće biljne vrste u parku očuvati te u skladu s povijesnim i stilskim karakteristikama obnavljati osiromašene dijelove.

- **Prirodne vrijednosti predviđene za zaštitu sustavom prostorno planskih mjera**

Prostorni plan Požeško-slavonska Županija je usmjeren prema zaštiti s nastojanjem da se spriječe štetni utjecaji, tj. orijentiran je na zaštitu okoliša. Plan je strateško-usmjeravajući i njime se normativno ne propisuju mjere za sprečavanje štetnog utjecaja na okoliš, već su u njemu postavljena nastojanja da se spriječe štetni utjecaji na okoliš. Postavljene su osnovne smjernice i mjere za cijelu Županiju s obzirom na značajke njenog područja i najvrednije resurse, s naglaskom na lokalnom pristupu.

Izradom dokumenta prostornog uređenja užeg područja uvažavajući i poštujući planska načela PPŽ-a, moguće je detaljnije analizirati prostor i okoliš, uočiti probleme i popisati onečišćivače te iznaći sve konkretne mjere zaštite prostora i sprečavanja nepovoljnog utjecaja na okoliš. Nivo županijske razine će vršiti sva potrebna usuglašavanja i dogovore kako bi se svi problemi koji su uočeni mogli kvalitativno pratiti i rješavati.

Prostorno planskim mjerama štitiće se sljedeće prirodne vrijednosti:

- Park kod naselja Kuzmice,
- Park u Pleternici,
- Park u Požegi,
- Park na Ratarnici,
- Park uz Orjavu,
- Park šuma Eminovci,
- Park Strossmayerovo šetalište,
- šuma Kalvarija na obroncima Psunja,
- Arboretum Hajderovac,
- Vinogradi požeškog gorja
- Dolina potoka Pačice i Veličanke
- Krajobraz kutjevačkih vinograda
- Krajobraz ribnjaka Poljana i dr.

- **Zaštita svih šumskih predjela i površina koje su, temeljem Zakon o šumama i Pravilnika o uređenju šuma, zaštićene i evidentirane, kao i onih za čijom će se zaštitom u budućnosti pojaviti potreba**

Prirodne vrijednosti unutar područja „Ekološke mreže RH“

Ekološka mreža je sustav funkcionalno povezanih područja važnih za ugrožene vrste i staništa. Hrvatska Nacionalna ekološka mreža osmišljena je sukladno principima europske ekološke mreže - NATURA 2000 jer je Republika Hrvatska tijekom procesa pristupanja EU obvezna odrediti svoja potencijalna područja za uključivanje u europsku mrežu. Funkcionalnost ekološke mreže osigurana je zastupljenošću njezinih sastavnica.

Područja Ekološke mreže podijeljena su na područja važna za divlje svojte i stanišne tipove (potencijalna "SAC" područja – Special Areas of Conservation) te međunarodno važna područja za ptice (potencijalna "SPA" područja – Special

Protection Areas). Unutar Ekološke mreže njezini dijelovi povezuju se prirodnim ili umjetnim ekološkim koridorima koji omogućuju kretanje populacijama živih organizama od jednog lokaliteta do drugog. Ekološka mreža je propisana Zakonom o zaštiti prirode, a proglašena Uredbom o proglašenju ekološke mreže (NN 109/07) sa sustavom ekološki značajnih područja i ekoloških koridora s ciljevima očuvanja i smjericama za mjere zaštite koje su namijenjene održavanju ili uspostavljanju povoljnog stanja ugroženih i rijetkih stanišnih tipova i/ili divljih svojti.

Područja ekološke mreže s ciljevima očuvanja i smjericama za mjere zaštite za područje ekološke mreže Požeško-slavonske županije, sukladno posebnim zakonima i propisima, dana su od strane Državnog zavoda za zaštitu prirode, prikazani su na kartografskom prikazu 3.C. Ekološka mreža, a dani kako slijedi:

A/ Važna područja za divlje svojte i stanišne tipove

Tablica 27-1

Šifra i naziv područja: HR2000174 Trbušnjak			
Ciljevi očuvanja:			
<i>Ciljne vrste:</i>	Hrvatski naziv vrste (hrv.)	Znanstveni naziv vrste (lat)	
	dugokrili pršnjak	Miniopterus schreibersi	
	veliki šišmiš	Myotis myotis	
<i>Ciljna staništa:</i>			
NKS šifra	NATURA	Stanišni tip	
	8310	Špilje i jama zatvorena za javnost	
Smjernice za mjere zaštite:			
6000	H. Podzemlje		
137	Očuvati biološke vrste značajne za stanišni tip; ne unositi strane (alohtone) vrste i genetski modificirane organizme		
138	Očuvati sigovine, živi svijet speleoloških objekata, fosilne, arheološke i druge nalaze		
139	Ne mijenjati stanišne uvjete u speleološkim objektima, njihovom nadzemlju i neposrednoj blizini		
140	Sanirati izvore onečišćenja koji ugrožavaju nadzemne i podzemne krške vode		
141	Sanirati odlagališta otpada na slivnim područjima speleoloških objekata		
142	Očuvati povoljne uvjete (tama, vlažnost, prozračnost) i mir (bez posjeta i drugih ljudskih utjecaja) u speleološkim objektima		
143	Očuvati povoljne fizikalne i kemijske uvjete, količinu vode i vodni režim ili ih poboljšati ako su nepovoljni		
općina/ grad	PAKRAC	oblik područja	TOČKASTO PODRUČJE

Tablica 27-2

Šifra i naziv područja: HR2000356 Sjeverna Babja gora – Bresnica požeška			
Ciljevi očuvanja:			
<i>Ciljne vrste:</i>	/		
<i>Ciljna staništa:</i>			
NKS šifra	NATURA	Stanišni tip	
E.2.1.3.	91F0	Šuma crne joha s blijedožučkastim šašem	
Smjernice za mjere zaštite:			
Ostalo	Prepustiti sukcesiji		
općina/	PLETERNICA	oblik	TOČKASTO PODRUČJE

grad		područja	
------	--	----------	--

Tablica 27-3

Šifra i naziv područja: HR2000438 Ribnjaci Poljana			
Ciljevi očuvanja:			
<i>Ciljne vrste:</i>	Hrvatski naziv vrste (hrv.)	Znanstveni naziv vrste (lat.)	
	ptice močvarice		
<i>Ciljna staništa:</i>			
NKS šifra	NATURA	Stanišni tip	
	3130	Vodena i močvarna vegetacija	
Smjernice za mjere zaštite:			
1	Osigurati poticaje šaranskim ribnjacima za očuvanje ornitološke vrijednosti		
7	Regulirati lov i sprječavati ribolov		
26	Svrishodna i opravdana prenamjena zemljišta		
29	Odrediti kapacitet posjećivanja područja		
31	Regulirati akvakulturu		
općina/ grad	LIPIK	oblik područja	POLIGONSKO PODRUČJE

Tablica 27-4

Šifra i naziv područja: HR2000474 Sjeverna Babja gora – Rajkuša			
Ciljevi očuvanja:			
<i>Ciljne vrste:</i>	/		
<i>Ciljna staništa:</i>			
NKS šifra	NATURA	Stanišni tip	
E.3.1.5.	91L0	Šuma hrasta kitnjaka i običnog graba	
Smjernice za mjere zaštite:			
121	Gospodarenje šumama provoditi sukladno načelima certifikacije šuma		
123	U gospodarenju šumama očuvati u najvećoj mjeri šumske čistine (livade, pašnjaci i dr.) i šumske rubove		
126	Očuvati biološke vrste značajne za stanišni tip; ne unositi strane (alohtone) vrste i genetski modificirane organizme		
128	U gospodarenju šumama osigurati prikladnu brigu za očuvanje ugroženih i rijetkih divljih svojti te sustavno praćenje njihova stanja (monitoring)		
općina/ grad	BRESTOVAC	oblik područja	TOČKASTO PODRUČJE

Tablica 27-5

Šifra i naziv područja: HR2000478 Požeška gora – Pačić			
Ciljevi očuvanja:			
<i>Ciljne vrste:</i>	/		
<i>Ciljna staništa:</i>			
NKS šifra	NATURA	Stanišni tip	
E.3.2.3.	91M0	Šuma hrasta kitnjaka s grozdastom runjikom	
Smjernice za mjere zaštite:			
121	Gospodarenje šumama provoditi sukladno načelima certifikacije šuma		
126	Očuvati biološke vrste značajne za stanišni tip; ne unositi strane (alohtone) vrste i genetski modificirane organizme		
128	U gospodarenju šumama osigurati prikladnu brigu za očuvanje ugroženih i rijetkih divljih svojti te sustavno praćenje njihova stanja (monitoring)		
općina/ grad	PLETERNICA	oblik područja	TOČKASTO PODRUČJE

Tablica 27-6

Šifra i naziv područja: HR2000481 Zapadni Psunj – Mala Marinica			
Ciljevi očuvanja:			
<i>Ciljne vrste:</i> /			
<i>Ciljna staništa:</i>			
NKS šifra	NATURA	Stanišni tip	
E.3.2.5.	9110	Mješovita šuma hrasta kitnjaka i obične breze	
Smjernice za mjere zaštite:			
121	Gospodarenje šumama provoditi sukladno načelima certifikacije šuma		
126	Očuvati biološke vrste značajne za stanišni tip; ne unositi strane (alohtone) vrste i genetski modificirane organizme		
129	Pošumljavanje, gdje to dopuštaju uvjeti staništa, obavljati autohtonim vrstama drveća u sastavu koji odražava prirodni sastav, koristeći prirodne metode; pošumljavanje nešumskih površina obavljati samo gdje je to opravdano uz uvjet da se ne ugrožavaju ugroženi i rijetki nešumski stanišni tipovi		
općina/ grad	PAKRAC	oblik područja	TOČKASTO PODRUČJE

Tablica 27-7

Šifra i naziv područja: HR2000483 Požeška gora – Vasine laze			
Ciljevi očuvanja:			
<i>Ciljne vrste:</i> /			
<i>Ciljna staništa:</i>			
NKS šifra	NATURA	Stanišni tip	
E.3.4.1.	91M0	Termofilna šuma hrasta kitnjaka s crnim grahorom	
Smjernice za mjere zaštite:			
121	Gospodarenje šumama provoditi sukladno načelima certifikacije šuma		
122	Prilikom dovršenog sijeka većih šumskih površina, gdje god je to moguće i prikladno, ostavljati manje neposječene površine		
124	U gospodarenju šumama osigurati produljenje sječive zrelosti zavičajnih vrsta drveća s obzirom na fiziološki vijek pojedine vrste i zdravstveno stanje šumske zajednice		
128	U gospodarenju šumama osigurati prikladnu brigu za očuvanje ugroženih i rijetkih divljih svojti te sustavno praćenje njihova stanja (monitoring)		
općina/ grad	POŽEGA	oblik područja	TOČKASTO PODRUČJE

Tablica 27-8

Šifra i naziv područja: HR2000498 Južna Babja gora – Jabučica			
Ciljevi očuvanja:			
<i>Ciljne vrste:</i> /			
<i>Ciljna staništa:</i>			
NKS šifra	NATURA	Stanišni tip	
E.4.1.2.	9130	Šuma bukve s dlakavim šašem	
Smjernice za mjere zaštite:			
121	Gospodarenje šumama provoditi sukladno načelima certifikacije šuma		
126	Očuvati biološke vrste značajne za stanišni tip; ne unositi strane (alohtone) vrste i genetski modificirane organizme		
128	U gospodarenju šumama osigurati prikladnu brigu za očuvanje ugroženih i rijetkih divljih svojti te sustavno praćenje njihova stanja (monitoring)		
općina/ grad	BRESTOVAC	oblik područja	TOČKASTO PODRUČJE

Tablica 27-9

Šifra i naziv područja: HR2000498 Sjeverna Babja gora – Stojanka			
Ciljevi očuvanja:			
<i>Ciljne vrste:</i> /			
<i>Ciljna staništa:</i>			
NKS šifra	NATURA	Stanišni tip	
E.4.3.2.	91K0	Šuma bukve i širokolisne grašolike	
Smjernice za mjere zaštite:			
17	Moguće je provoditi šumske zahvate uključujući i sanitarnu sječu uz posebno dopuštenje Ministarstva zaduženog za zaštitu prirode		
općina/ grad	BRESTOVAC	oblik područja	TOČKASTO PODRUČJE

Tablica 27-10

Šifra i naziv područja: HR2000580 Papuk		
Ciljevi očuvanja:		
<i>Ciljne vrste:</i>	Hrvatski naziv vrste (hrv.)	Znanstveni naziv vrste (lat)
	ptice dupljašice	Miniopterus schreibersi
	ostale divlje svojte ugrožene na europskoj i nacionalnoj razini	
	modra sasa	Pulsatilla vulgaris ssp. grandis
	kiseličin crvenko	Lycaena dispar
	žuti mukač	Bombina variegata
	barska kornjača	Emys orbicularis
	močvarni šišmiš	Myotis dasycneme
	velikouhi šišmiš	Myotis bechsteinii
	potočni rak	Austropotamobius torrentium
	potočna mrena	Barbus balcanicus
	riječni rak	Astacus astacus
<i>Ciljna staništa:</i>		
NKS šifra	NATURA	Stanišni tip
E.5.1.1.	91K0	Panonska bukovo-jelova šuma
E.4.2	9110	Srednjoeuropske, acidofilne bukove šume
E.3.2.2.	9110	Šuma hrasta kitnjaka s bekicom
H.1.	8310	Kraške špilje i jame
E.4.5.	91K0	Mezofilne i neutrofilne čiste bukove šume
E.4.4.3.	9180	Mješovita šuma tise i lipe
A.2.5.		Vodopadi
A.2.3.1.		Brzi, turbulentni vodotoci
A.2.1.		Izvori
E.4.4.2.	9180	Šuma gorskog javora i mjesečarke
E.3.4.7.	91H0	Šuma hrasta medunca i crnog jasena
E.3.1.5.	91L0	Šuma hrasta kitnjaka i običnog graba
E.4.1.1.	9130	Šuma bukve s lazarkinjom
Smjernice za mjere zaštite:		
3	Provoditi mjere očuvanja biološke raznolikosti u šumama (P)	
5	Pažljivo provoditi regulaciju vodotoka	
7	Regulirati lov i sprječavati ribolov	
29	Odrediti kapacitet posjećivanja područja	
30	Osigurati poticaje za očuvanje biološke raznolikosti (POP)	
100	Očuvati vodena močvarna staništa u što prirodnijem stanju, a prema potrebi izvršiti revitalizaciju	
101	Osigurati povoljnu količinu vode u vodenim i močvarnim staništima koja je nužna za opstanak staništa i njihovih značajnih bioloških vrsta	
102	Očuvati povoljna fizikalno-kemijska svojstva vode ili ih poboljšati, ukoliko su nepovoljna za opstanak staništa i njihovih značajnih bioloških vrsta	
103	Održavati povoljni režim vode za očuvanje močvarnih staništa	
104	Očuvati povoljni sastav mineralnih i hranjivih tvari u vodi i tlu močvarnih staništa	

107	Očuvati biološke vrste značajne za stanišni tip; ne unositi strane (alohtone) vrste i genetski modificirane organizme		
109	Izbjegavati regulaciju vodotoka i promjene vodnog režima vodenih i močvarnih staništa ukoliko to nije neophodno za zaštitu života ljudi i naselja		
110	U zaštiti od štetnog djelovanja voda dati prednost korištenju prirodnih retencija i vodotoka kao prostore za zadržavanje poplavnih voda odnosno njihovu odvodnju		
4000	E. Šume		
121	Gospodarenje šumama provoditi sukladno načelima certifikacije šuma		
122	Prilikom dovršenog sijeka većih šumskih površina, gdje god je to moguće i prikladno, ostavljati manje neposječene površine		
123	U gospodarenju šumama očuvati u najvećoj mjeri šumske čistine (livade, pašnjaci i dr.) i šumske rubove		
124	U gospodarenju šumama osigurati produljenje sječive zrelosti zavičajnih vrsta drveća s obzirom na fiziološki vijek pojedine vrste i zdravstveno stanje šumske zajednice		
125	U gospodarenju šumama izbjegavati uporabu kemijskih sredstava za zaštitu bilja i bioloških kontrolnih sredstava ('control agents'); ne koristiti genetski modificirane organizme		
126	Očuvati biološke vrste značajne za stanišni tip; ne unositi strane (alohtone) vrste i genetski modificirane organizme		
127	U svim šumama osigurati stalan postotak zrelih, starih i suhih (stojećih i oborenih) stabala, osobito stabala s dupljama		
128	U gospodarenju šumama osigurati prikladnu brigu očuvanja ugroženih i rijetkih divljih svojti te sustavno praćenje njihova stanja (monitoring)		
129	Pošumljavanje, gdje to dopuštaju uvjeti staništa, obavljati autohtonim vrstama drveća u sastavu koji odražava prirodni sastav, koristeći prirodne metode; pošumljavanje nešumskih površina obavljati samo gdje je opravdano uz uvjet da se ne ugrožavaju ugroženi i rijetki nešumski stanišni tipovi		
6000	H. Podzemlje		
137	Očuvati biološke vrste značajne za stanišni tip; ne unositi strane (alohtone) vrste i genetski modificirane organizme		
138	Očuvati sigovine, živi svijet speleoloških objekata, fosilne, arheološke i druge nalaze		
139	Ne mijenjati stanišne uvjete u speleološkim objektima, njihovom nadzemlju i neposrednoj blizini		
140	Sanirati izvore onečišćenja koji ugrožavaju nadzemne i podzemne krške vode		
141	Sanirati odlagališta otpada na slivnim područjima speleoloških objekata		
142	Očuvati povoljne uvjete (tama, vlažnost, prozračnost) i mir (bez posjeta i drugih ljudskih utjecaja) u speleološkim objektima		
143	Očuvati povoljne fizikalne i kemijske uvjete, količinu vode i vodni režim ili ih poboljšati ako su nepovoljni		
Ostalo	Park prirode		
općina/ grad	BRESTOVAC, KAPTOL, KUTJEVO, VELIKA	oblik područja	POLIGONSKO PODRUČJE

Tablica 27-11

Šifra i naziv područja: HR2000581 Stanište tisa – šumski predjel Debeljak			
Ciljevi očuvanja:			
<i>Ciljne vrste:</i> /			
<i>Ciljna staništa:</i>			
NKS šifra	NATURA	Stanišni tip	
E.4.4.3.	9180	Mješovita šuma tise i lipe	
Smjernice za mjere zaštite:			
17	Moguće je provoditi šumske zahvate uključujući i sanitarnu sječu uz posebno dopuštenje Ministarstva zaduženog za zaštitu prirode		
općina/ grad	BRESTOVAC	oblik područja	TOČKASTO PODRUČJE

Tablica 27-12

Šifra i naziv područja: HR2000622 Šuma na Krndiji

Ciljevi očuvanja:			
<i>Ciljne vrste:</i> /			
<i>Ciljna staništa:</i>			
NKS šifra	NATURA	Stanišni tip	
E.3.3.1.	91M0	Šuma sladuna i cera	
Smjernice za mjere zaštite:			
121	Gospodarenje šumama provoditi sukladno načelima certifikacije šuma		
124	U gospodarenju šumama osigurati produljenje sječive zrelosti zavičajnih vrsta drveća s obzirom na fiziološki vijek pojedine vrste i zdravstveno stanje šumske zajednice		
126	Očuvati biološke vrste značajne za stanišni tip; ne unositi strane (alohtone) vrste i genetski modificirane organizme		
127	U svim šumama osigurati stalan postotak zrelih, starih i suhih (stojećih i oborenih) stabala, osobito stabala s dupljama		
općina/ grad	ČAGLIN	oblik područja	TOČKASTO PODRUČJE

Tablica 27-13

Šifra i naziv područja: HR2000622 Šume na Dilj gori			
Ciljevi očuvanja:			
<i>Ciljne vrste:</i> /			
<i>Ciljna staništa:</i>			
NKS šifra	NATURA	Stanišni tip	
E.4.3.2.	91K0	Šuma bukve i širokolisne grašolike	
E.3.4.1.	91M0	Termofilna šuma hrasta kitnjaka s crnim grahorom	
E.3.1.5.	91L0	Šuma hrasta kitnjaka i običnog graba	
Smjernice za mjere zaštite:			
121	Gospodarenje šumama provoditi sukladno načelima certifikacije šuma		
122	Prilikom dovršenog sijeka većih šumskih površina, gdje god je to moguće i prikladno, ostavljati manje neposječene površine		
123	U gospodarenju šumama očuvati u najvećoj mjeri šumske čistine (livade, pašnjaci i dr.) i šumske rubove		
124	U gospodarenju šumama osigurati produljenje sječive zrelosti zavičajnih vrsta drveća s obzirom na fiziološki vijek pojedine vrste i zdravstveno stanje šumske zajednice		
126	Očuvati biološke vrste značajne za stanišni tip; ne unositi strane (alohtone) vrste i genetski modificirane organizme		
128	U gospodarenju šumama osigurati prikladnu brigu očuvanja ugroženih i rijetkih divljih svojti te sustavno praćenje njihova stanja (monitoring)		
općina/ grad	ČAGLIN	oblik područja	POLIGONSKO PODRUČJE

Tablica 27-14

Šifra i naziv područja: HR2000624 Turjak-Mališčak-Pliš-Lapjak na Papuku			
Ciljevi očuvanja:			
<i>Ciljne vrste:</i>	Hrvatski naziv vrste (hrv.)	Znanstveni naziv vrste (lat)	
	modra sasa	Pulsatilla vulgaris ssp. grandis	
<i>Ciljna staništa:</i>			
NKS šifra	NATURA	Stanišni tip	
	6210	Suhi kontinentalni travnjaci	
E.3.4.7.	91H0	Šuma hrasta medunca i crnog jasena	
C.3.1.		Subkontinentalni suhi travnjaci	
Smjernice za mjere zaštite:			
18	Sprječavati zaraštavanje travnjaka		

29	Odrediti kapacitet posjećivanja područja		
117	Očuvati povoljni omjer između travnjaka i šikare, uključujući i sprječavanje procesa sukcesije (sprječavanje zaraštavanja travnjaka i cretova i dr.)		
Ostalo	Održavati stanište		
općina/ grad	ČAGLIN	oblik područja	POLIGONSKO PODRUČJE

Tablica 27-15

Šifra i naziv područja: HR2000625 Vrh Papuka			
Ciljevi očuvanja:			
<i>Ciljne vrste:</i>	<i>Hrvatski naziv vrste (hrv.)</i>	<i>Znanstveni naziv vrste (lat)</i>	
	crna čemerika	Veratrum nigrum	
	piramidalno ptičje mlijeko	Ornithogalum pyramidale	
	uskolisna perunika	Iris graminea	
	crvena vratiželja	Anacamptis pyramidalis	
	nježna kockavica	Fritilaria orientalis	
	mrazovac	Colchicum autumnale	
	bljedoliki kačun	Orchis pallens	
	ljiljan zlatan	Lilium martagon	
	šarena perunika	Iris varieagata	
	rana ozimica	Eranthis hyemalis	
<i>Ciljna staništa:</i> /			
Smjernice za mjere zaštite:			
11	Pažljivo provoditi turističko rekreativne aktivnosti		
18	Sprječavati zaraštavanje travnjaka		
29	Odrediti kapacitet posjećivanja područja		
117	Očuvati povoljni omjer između travnjaka i šikare, uključujući i sprječavanje procesa sukcesije (sprječavanje zaraštavanja travnjaka i cretova i dr.)		
općina/ grad	VELIKA/BRESTOVAC	oblik područja	POLIGONSKA/TOČKASTA PODRUČJA

Tablica 27-16

Šifra i naziv područja: HR2000626 Svinjarevac			
Ciljevi očuvanja:			
<i>Ciljne vrste:</i>	<i>Hrvatski naziv vrste (hrv.)</i>	<i>Znanstveni naziv vrste (lat)</i>	
	sploštena crvotočina	Diphasiastrum complanatum	
	kijačasta crvotočina	Lycopodium clavatum	
<i>Ciljna staništa:</i> /			
Smjernice za mjere zaštite:			
33	Zaštiti područje u kategoriji posebnog rezervata		
općina/ grad	BRESTOVAC	oblik područja	POLIGONSKA/TOČKASTA PODRUČJA

Tablica 27-17

Šifra i naziv područja: HR2000803 Trenkovo – rijeka Veličanka			
Ciljevi očuvanja:			
<i>Ciljne vrste:</i> /			
<i>Ciljna staništa:</i>			
NKS šifra	NATURA	Stanišni tip	
	3260	Vodeni tokovi s vegetacijom Ranunculion fluitantis i Callitricho-Batrachion	
Smjernice za mjere zaštite:			
5	Pažljivo provoditi regulaciju vodotoka		
100	Očuvati vodena močvarna staništa u što prirodnijem stanju, a prema potrebi izvršiti revitalizaciju		
101	Osigurati povoljnu količinu vode u vodenim i močvarnim staništima koja je nužna za opstanak staništa i njihovih značajnih bioloških vrsta		

102	Očuvati povoljna fizikalno-kemijska svojstva vode ili ih poboljšati, ukoliko su nepovoljna za opstanak staništa i njihovih značajnih bioloških vrsta
103	Održavati povoljni režim vode za očuvanje močvarnih staništa
104	Očuvati povoljni sastav mineralnih i hranjivih tvari u vodi i tlu močvarnih staništa
105	Očuvati raznolikost staništa na vodotocima (neutvrđene obale, sprudovi, brzaci, slapovi i dr.) i povoljnu dinamiku voda (meandriranje, prenošenje i odlaganje nanosa, povremeno prirodno poplavljanje rukavaca i dr.)
106	Očuvati povezanost vodnoga toka
107	Očuvati biološke vrste značajne za stanišni tip; ne unositi strane (alohtone) vrste i genetski modificirane organizme
općina/ grad	ČAGLIN oblik područja POLIGONSKO PODRUČJE

Tablica 27-18

Šifra i naziv područja: HR2001117 Livade na južnim padinama Papuka			
Ciljevi očuvanja:			
<i>Ciljne vrste:</i>	Hrvatski naziv vrste (hrv.)	Znanstveni naziv vrste (lat)	
	zajednica travnjačkih ptica		
<i>Ciljna staništa:</i>			
NKS šifra	NATURA	Stanišni tip	
E.4.1.1.	6210	Suhi kontinentalni travnjaci	
Smjernice za mjere zaštite:			
7	Regulirati lov i sprječavati ribolov		
15	Održavati pašnjake		
16	Očuvati seoske mozaične krajobrazne		
18	Sprječavati zaraštavanje travnjaka		
19	Osigurati poticaje za načine košnje koji ne ugrožavaju kosce (<i>Crex crex</i>)		
21	Zaštiti područje temeljem Zakona o zaštiti prirode		
26	Svrishodna i opravdana prenamjena zemljišta		
30	Osigurati poticaje za očuvanje biološke raznolikosti (POP)		
120	Poticati oživljavanje ekstenzivnog stočarstva u brdskim, planionskim, otočnim i primorskim travnjačkim područjima		
općina/ grad	VELIKA/BRESTOVAC oblik područja POLIGONSKO PODRUČJE		

Tablica 27-19

Šifra i naziv područja: HR2001120 Dolina Brzaje			
Ciljevi očuvanja:			
<i>Ciljne vrste:</i>	Hrvatski naziv vrste (hrv.)	Znanstveni naziv vrste (lat)	
	ribe salmonidnih voda		
	riječni rak	<i>Astacus astacus</i>	
<i>Ciljna staništa:</i>			
NKS šifra	NATURA	Stanišni tip	
A.2.3.1.		Brzi turbulentni vodotoci	
Smjernice za mjere zaštite:			
100	Očuvati vodena močvarna staništa u što prirodnijem stanju, a prema potrebi izvršiti revitalizaciju		
103	Održavati povoljni režim vode za očuvanje močvarnih staništa		
105	Očuvati raznolikost staništa na vodotocima (neutvrđene obale, sprudovi, brzaci, slapovi i dr.) i povoljnu dinamiku voda (meandriranje, prenošenje i odlaganje nanosa, povremeno prirodno poplavljanje rukavaca i dr.)		
107	Očuvati biološke vrste značajne za stanišni tip; ne unositi strane (alohtone) vrste i genetski modificirane organizme		
110	U zaštiti od štetnog djelovanja voda dati prednost korištenju prirodnih retencija i vodotoka kao prostora za zadržavanje poplavnih voda odnosno njihovu odvodnju		
općina/ grad	BRESTOVAC oblik područja POLIGONSKO PODRUČJE		

B/ Međunarodno važna područja za ptice

Tablica 28-1

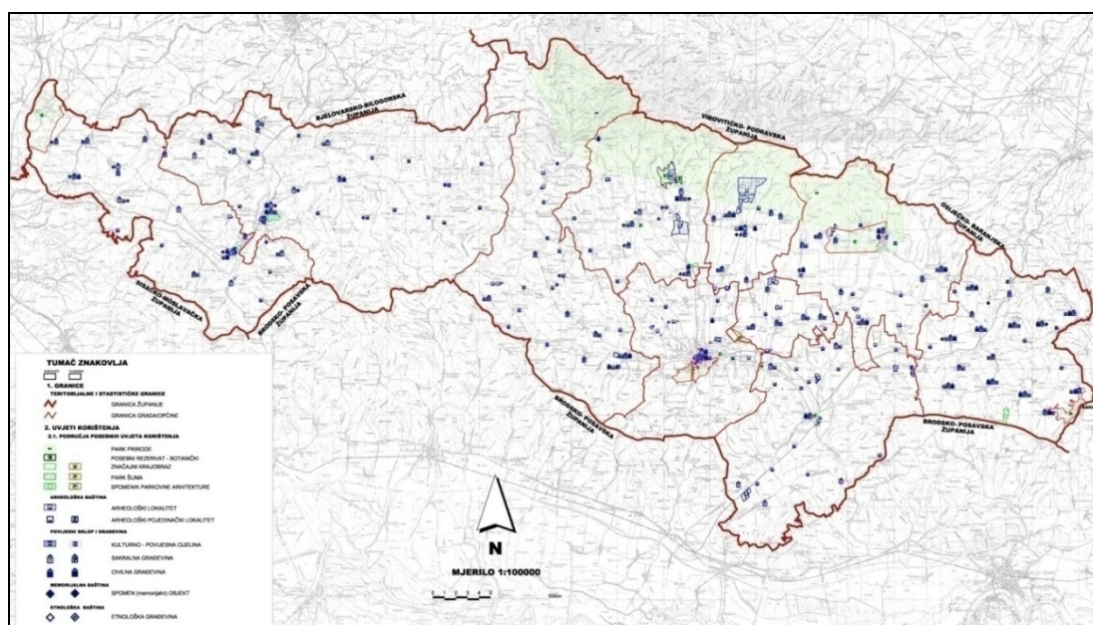
Šifra i naziv područja: HR1000010 Poilovlje s ribnjacima Končanica, Garešnica i Poljana			
Ciljevi očuvanja:			
<i>Ciljne vrste:</i>	<i>Hrvatski naziv vrste (hrv.)</i>	<i>Znanstveni naziv vrste (lat)</i>	
	velika bijela čaplja	Egretta alba	
	roda	Ciconia ciconia	
	patka njorka	Aythya nyroca	
	štekavac	Haliaeetus albicilla	
	eja močvarica	Circus aeruginosus	
	eja livadarka	Circus pygargus	
	orao kliktaš	Aquila pomarina	
	bjelobrada čigra	Chlidonias hybrida	
<i>Ciljna staništa: /</i>			
Smjernice za mjere zaštite:			
1	Osigurati poticaje šaranskim ribnjacima za očuvanje ornitološke vrijednosti		
7	Regulirati lov i sprječavati ribolov		
8	Ograničiti širenje područja pod intenzivnim poljodjelstvom		
4000	E. Šume		
121	Gospodarenje šumama provoditi sukladno načelima certifikacije šuma		
122	Prilikom dovršenog sijeka većih šumskih površina, gdje god je to moguće i prikladno, ostavljati manje neposječene površine		
123	U gospodarenju šumama očuvati u najvećoj mjeri šumske čistine (livade, pašnjaci i dr.) i šumske rubove		
124	U gospodarenju šumama osigurati produljenje sječive zrelosti zavičajnih vrsta drveća s obzirom na fiziološki vijek pojedine vrste i zdravstveno stanje šumske zajednice		
125	U gospodarenju šumama izbjegavati uporabu kemijskih sredstava za zaštitu bilja i bioloških kontrolnih sredstava ('control agents'); ne koristiti genetski modificirane organizme		
126	Očuvati biološke vrste značajne za stanišni tip; ne unositi strane (alohtone) vrste i genetski modificirane organizme		
127	U svim šumama osigurati stalan postotak zrelih, starih i suh (stojećih i oborenih) stabala, osobito stabala s dupljama		
128	U gospodarenju šumama osigurati prikladnu brigu očuvanja ugroženih i rijetkih divljih svojti te sustavno praćenje njihova stanja (monitoring)		
129	Pošumljavanje, gdje to dopuštaju uvjeti staništa, obavljati autohtonim vrstama drveća u sastavu koji odražava prirodni sastav, koristeći prirodni bliske metode; pošumljavanje nešumskih površina obavljati samo gdje je opravdano uz uvjet da se ne ugrožavaju ugroženi i rijetki nešumski stanišni tipovi		
općina/ grad	LIPIK	oblik područja	POLIGONSKO PODRUČJE

Tablica 28-2

Šifra i naziv područja: HR1000040 Papuk		
Ciljevi očuvanja:		
<i>Ciljne vrste:</i>	<i>Hrvatski naziv vrste (hrv.)</i>	<i>Znanstveni naziv vrste (lat)</i>
	crna roda	Ciconia nigra
	škanjac osaš	Pernis apivorus
	crvenoglavi djetlić	Dendrocopos medius
	planinski djetlić	Dendrocopos leucotos
	siva žuna	Picus canus
	crna žuna	Dryocopus martius
	bjelovrata muharica	Ficedula albicollis
	mala muharica	Ficedula parva
	golub dupljaš	Columa oenas

kosac		Crex crex	
<i>Ciljna staništa: /</i>			
Smjernice za mjere zaštite:			
3	Provoditi mjere očuvanja biološke raznolikosti u šumama (P)		
7	Regulirati lov i sprječavati ribolov		
29	Odrediti kapacitet posjećivanja područja		
30	Osigurati poticaje za očuvanje biološke raznolikosti (POP)		
109	Izbjegavati regulaciju vodotoka i promjene vodnog režima vodenih i močvarnih staništa ukoliko to nije neophodno za zaštitu života ljudi i naselja		
110	U zaštiti od štetnog djelovanja voda dati prednost korištenju prirodnih retencija i vodotoka kao prostore za zadržavanje poplavnih voda odnosno njihovu odvodnju		
općina/ grad	BRESTOVAC, KAPTOL, KUTJEVO, VELIKA	oblik područja	POLIGONSKO PODRUČJE

Područja posebnih uvjeta korištenja



3.5.3. Kulturna baština

Brojnost, gustoća i značenje evidentiranih kulturno-povijesnih elemenata u prostoru određuje osobito vrijedna kulturno-povijesna područja. Njihova podjela zasniva se na kriteriju brojnosti kulturno povijesnih elemenata unutar jedne vrste ili brojnosti vrsta i/ili brojnosti značajnijih pojedinih vrijednosti na određenom analiziranom prostoru. Ovisno o sadržaju, koji je odlučujući pri valorizaciji, a zatim i u određivanju potencijalne namjene i korištenja prostora, moguće je izdvojiti:

- arheološka područja odnosno područja izrazite gustoće arheoloških lokaliteta/nalaza
- područja veće gustoće tradicijskoga graditeljstva (uvjetno etnozone)
- područja izrazite gustoće kulturno-povijesnih vrijednosti
- zone integralnih prirodnih i kulturno-povijesnih vrijednosti
- osobito vrijedna kulturno-povijesna područja.

Za sva navedena područja moguće je, na osnovi provedenih analiza, dati sljedeće opće smjernice prostornoplanskih mjera zaštite kulturno-povijesnih vrijednosti od kojih su najvažnije:

- omogućiti pristup potencijalno atraktivnim lokacijama, primjereno ih obraditi i prezentirati;
- pri urbanizaciji i reurbanizaciji pojedinih područja valja voditi računa o njihovim specifičnostima, napose o tipu naselja i njegove planske matrice te građevinske strukture te o njegovim oblikovnim značajkama u trećoj dimenziji;
- radi očuvanja krajobraznih vrijednosti osobito osjetljivih područja značajnoga krajolika, smanjivati građevinska područja; ovu temeljnu odrednicu Plana ostvariti afirmacijom i revitalizacijom zapuštene graditeljske baštine (osobito područje ruralnih i poluurbanih cjelina naselja u zoni integralnih prirodnih i kulturno-povijesnih vrijednosti, odnosno na njezinom rubnom području);
- otkloniti ili ublažiti uzroke degradacija osobito vrijednih predjela integralnih prirodnih i kulturno-povijesnih vrijednosti (degradacije prouzročene gradnjom komunalne ili industrijske infrastrukture, eksploatacijom prirodnih bogatstava, procesima urbanizacije, novim građevinskim područjima i sl.);
- naselja evidentnih spomeničkih svojstava primjereno stručno obraditi na razini planova nižega reda radi njihove klasifikacije i utvrđivanja odgovarajućeg režima zaštite koji će uvjetovati njihov razvoj i prostorno uređenje.

Osnovni je cilj zaštite kulturne baštine briga za nasljeđene vrijednosti koje smo dužni očuvati za buduće generacije. Odgovornost za sudbinu baštine snosi cijela zajednica, a napose su odgovorne one strukture (pojedinci) koje izravno njome upravljaju.

Briga o baštini odvija se u dvije razine, usko stručnoj i društvenoj. Prva je u kompetenciji mjerodavnih stručnih tijela na državnoj i lokalnoj razini te stručnih i znanstvenih ustanova. Druga je pak u kompetenciji javnih ustanova i svakoga pojedinca u zajednici.

Sprečavanje nepovoljnih utjecaja u uskoj je vezi s prepoznavanjem i utvrđivanjem neposrednih i posrednih uzroka i njihovim otklanjanjem. Njihovo se djelovanje kvalificira prema posljedicama koje ostavljaju na pojedinoj vrsti kulturnoga dobra. Da bi se izbjegle negativne posljedice jedan je od važnih preduvjeta provođenje zakonskih propisa u pogledu sustavnih istraživanja, dokumentiranja i pravne zaštite. Također je jedan od bitnih instrumenata zaštite prostornoplanska dokumentacija koja donosi sustav neophodnih operativnih mjera zaštite.

Popis kulturne baštine

Ukupan pregled/popis svih zaštićenih (Z), preventivno zaštićenih (P), predloženih za zaštitu (PR), predloženih za zaštitu od lokalnog značaja (L) i evidentiranih (E) kulturnih dobara dan je u tabeli, od strane Ministarstva kulture, Uprave za zaštitu kulturne baštine, Konzervatorskog odjela u Požegi, kako bi se olakšao uvid u njihov broj i razmještaj na području obuhvata plana. Tabela donosi sumarni pregled, odnosno detaljniju inventarizaciju nepokretnih kulturnih dobara po naseljima. U sustavu mjera dane su smjernice za zaštitu i očuvanje svih vrsta kulturnih dobara.

Tablica 28-1

GRAD POŽEGA					
Br.	Mjesto	Naziv	Adresa	Vrsta	Status
1.	ALAGINCI	Imanje iz 19. st.		profani	E
2.	DERVIŠAGA	Arheološko nalazište "Žabljak"	k.o. Dervišaga, k.č. br. 561/2,	arheološk o	P-1221

			561/63, 561/64, 561/65, 561/66, 561/67, 561/68, 561/69, 561/70, 561/71, 561/72, 561/73, 561/79, 561/94, 653/2, 563/3, 563/4, 564, 569/1, 569/2, 570, 571, 572/1, 572/2, 862, 871		
3.	DERVIŠAGA	„Rosulje“, prapovijesno i kasnosrednjovjekovno nalazište	Trasa plinovoda N. Kapela-Požega k.o. Donji Emovci,	arheološko	PR
4.	EMOVAČKI LUG	Arheološki lokalitet Emovački Lug - "Lug", prapovijesno naselje	k.č. br. 498/32, 498/33, 498/174, 498/175, 498/176, 498/220, 498/221, 498/229, 498/273, 498/276, 498/289	arheološko	P-1087
5.	GORNJI EMOVCI	Arheološko nalazište „Gornji Emovci“, "Duljine" i "Zgonovi", prapovijesno i srednjovjekovno naselje	k.o. Donji Emovci, k.č. br. 86/1, 86/3, 86/5, 104/1, 104/2, 104/3, 105, 108, 110, 111/1, 111/2, 111/3, 113/1, 113/3, 113/4, 113/5, 113/6, 113/7, 126/1, 126/2, 129, 161/1, 162/3 i 164/2	arheološko	P-1085
6.	KUNOVCI	„Praprad“, prapovijesno i antičko nalazište		arheološko	E
7.	MARINDVOR	Prapovijesno naselje		arheološko	E
8.	POŽEGA	Katedrala sv. Terezije Avilske	Trg sv. Terezije	sakralni	Z-413
9.	POŽEGA	Kapela sv. Roka		sakralni	Z-408
10.	POŽEGA	Crkva sv. Lovre		sakralni	Z-406
11.	POŽEGA	Kip Sv. Trojstva		sakralni	Z-410
12.	POŽEGA	Isusovački kolegij-Požeška biskupija		sakralni	Z-409
13.	POŽEGA	Franjevački samostan sa crkvom sv. Duha		sakralni	Z-407
14.	POŽEGA	Zgrada Muzeja	Ul. Matice hrvatske 1	profani	Z-411
15.	POŽEGA	Županijska palača	Županijska 7	profani	Z-412
16.	POŽEGA	Palača suda		profani	Z-2197
17.	POŽEGA	Zgrada apoteke	Županijska 2	profani	Z - 4237
18.	POŽEGA	Zgrada u Županijkoj 19	Županijska 19	profani	Z - 3184
19.	POŽEGA	Kuća Kušević	Trg sv. Trojstva 7	profani	Z - 4240

20.	POŽEGA	Kuća Horvat	Trg sv. Trojstva 10	profani	Z - 4239
21.	POŽEGA	Kuća dr. Archa	Trg sv. Trojstva 13	profani	Z - 4238
22.	POŽEGA	Atelier M. Kraljevića	Trg sv. Trojstva 15	profani	Z-4242
23.	POŽEGA	Kuća Ciraky	Kanižlićeva 11, 13	profani	Z-4241
24.	POŽEGA	Židovsko groblje		profani	Z-3191
25.	POŽEGA	Kompleks Poljoprivredne škole s pomoćnim zgradama	Ratarnička 3	profani	Z-3692
26.	POŽEGA	Vojarna i sklop zgrada		profani	PR
27.	POŽEGA	Kazneni zavod		profani	PR
28.	POŽEGA	Kapela sv. Filipa i Jakova	Vučjak 32	sakralni	Z-2908
29.	POŽEGA	Zgrada Isusovačke gimnazije	Trg Sv. Trojstva 16 i 17	sakralni	Z-2906
30.	POŽEGA	Zgrada Stare svilane	Trg Matka Peića 3	profani	Z-2812
31.	POŽEGA	Zgrada nekadašnjeg svratišta „Kruni“	Županijska 15 i 17	profani	Z-3186
32.	POŽEGA	Palača velikog župana	Županijska 9	profani	Z-3189
33.	POŽEGA	Zgrada katastra	Županijska 11	profani	Z-3185
34.	POŽEGA	Palača Hranilović	Lermanova 8	profani	Z-2808
35.	POŽEGA	Kuća Samardžija	Lermanova 10	profani	Z-2809
36.	POŽEGA	Kino „Central“	Lermanova 1	profani	Z-2811
37.	POŽEGA	Zgrada „Prve požeške štedionice“	A. Kanižlića 1	profani	Z-2810
38.	POŽEGA	Kuća Koydl	Lermanova 6	profani	Z-2588
39.	POŽEGA	Kuća Lerman	Lermanova 4	profani	Z-2589
40.	POŽEGA	Kuća Wolf	Pape Ivana Pavla II2	profani	Z-2590
41.	POŽEGA	Kuća Kraljević	Pod Gradom 3	profani	Z-2587
42.	POŽEGA	Kuća Gabrielli	Sv. Florijana 3	profani	Z-2814
43.	POŽEGA	Zgrada Prve gradske bolnice	Vučjak 34	profani	Z-2815
44.	POŽEGA	Kuća Klesinger	Trg sv. Trojstva 4	profani	Z-2816
45.	POŽEGA	Zgrada FINA-e	Trg sv. Trojstva 19	profani	Z-2813
46.	POŽEGA	Kompleks gradskog magistrata	Trg sv. Trojstva 1-3	profani	Z-3190
47.	POŽEGA	Zgrada Kazališne kavane	Trg sv. Trojstva 20	profani	Z-2905
48.	POŽEGA	Zgrada O.Š. Antuna Kanižlića	Antuna Kanižlića 2	profani	Z-2907
49.	POŽEGA	Zgrada nekadašnjeg restorana „Mislav“	Cirakijeva 12	profani	Z-2904
50.	POŽEGA	O.Š. Julija Kempfa	Ugao Kamenita vrata i Dr. F. Tuđmana	profani	PR
51.	POŽEGA	Kip fra Luke Ibrišimovića Sokola	Trg sv. Terezije Avilske	sakralni	PR
52.	POŽEGA	Kip sv. Ivana (zgrada Wolf)	Ul.pape Ivana Pavla II 2	sakralni	PR
53.	POŽEGA	Kip sv. Marije Imaculate	Zgrada Muzeja	sakralni	PR
54.	POŽEGA	Kulturno-povijesna cjelina			Z-2798
55.	POŽEGA	Kuća Bauer	Antuna Kanižlića 7	profani	Z-3188
56.	POŽEGA	Kuća Mokrić-Grgić	Antuna Kanižlića 9	profani	Z-3187
57.	POŽEGA	Kuća Arch	Matice hrvatske 26	profani	Z-3691
58.	POŽEGA	Kuća Malčić	Matije Gupca 1	profani	Z-3694
59.	POŽEGA	Kuća Reiss	Matice hrvatske 12	profani	Z-3695
60.	POŽEGA	Kuća Sablek	Matice hrvatske 18	profani	Z-3693
61.	POŽEGA	Zgrada nekadašnje Tvornice pokućstva Hinka Stipanića	Matice hrvatske 13	profani	Z-3696
62.	POŽEGA	Kuća Kraljević	Pod gradom 3	profani	Z-2587
63.	POŽEGA	Kompleks srednjovjekovnog arheološkog lokaliteta unutar gradskog područja	<i>u postupku revizije</i>	arheološko	R-491

64.	POŽEGA	Prapovijesno naselje		arheološk o	E
65.	POŽEGA	„Bajer“ ciglana, prapovijesna nekropola		arheološk o	E
66.	POŽEGA	Arheološki lokalitet Požega – Novi Štitnjak ("Glavica"), prapovijesno naselje	k.o. Požega, k.č. br. 2834/1, 2834/5; k.o. Štitnjak, k.č. br. 1287	arheološk o	P-1086
67.	POŽEGA	„Okruglica“, prapovijesno i kasnosrednjovjekovno nalazište	Trasa plinovoda N. Kapela-Požega	arheološk o	PR
68.	POŽEGA	Arheološka zona „Ugarina“	k.o. Požega, k.č. br. 4177, 4178, 4179, 4181, 4182, 4183, 4184, 4185, 4186, 4188, 4189	arheološk o	P-3161
69.	POŽEGA	Spomen grobnica logoraša uz cestu Požega-Kaptol	5751	memorijal no	Z-2776
70.	TURNIĆ	Prapovijesno nalazište		arheološk o	E
71.	TURNIĆ	„Blagovišće“, „Glavica“ i „Dol“, prapovijesno nalazište		arheološk o	E
72.	TURNIĆ	Arheološki lokalitet „Gladnerovac“	k.o. Šeovci, k.č. br. 5/2	arheološk o	P-3191
73.	VIDOVCI	„Glogovi“, prapovijesno i kassnosrednjovjekovno nalazište	Trasa plinovoda N. Kapela-Požega	arheološk o	PR
74.	VIDOVCI	„Rosulje“, prapovijesno i kassnosrednjovjekovno nalazište	Trasa plinovoda N. Kapela-Požega	arheološk o	PR

Tablica 28-2

GRAD LIPIK					
Br.	Mjesto	Naziv	Adresa	Vrsta	Status
01/01	ANTUNOVAC	Kapela sv. Antuna	Antunovac	sakralni	E
01/02	ANTUNOVAC	Evangelička crkva	Antunovac	sakralni	L
01/03	ANTUNOVAC	Crkva sv. Srca Isusova	Antunovac	sakralni	L
01/04	ANTUNOVAC	Prapovijesno naselje	Antunovac	arheološki	E
03/01	BREKINSKA	45-50 predmeta u Arheol. muzeju		pokretni	E 9
03/02	BREKINSKA	Crkva sv. Mihovila	Brekinska	sakralni	L
03/03	BREKINSKA	Kalvinistička crkva	Brekinska	sakralni	L
03/04	BREKINSKA	«Graovište», prapovijesno nalazište	Brekinska	arheološki	E 1345
04/01	BREZINE	Kapela sv. Andrije	Brezine, na groblju	sakralni	Z-388

04/02	BREZINE	Prapovijesno naselje	Brezine, uz željezničku prugu	arheološki	E
04/03	BREZINE	Ranosrednjovjekovno naselje	Brezine, uz željezničku prugu	arheološki	E
04/04	BREZINE	Kuća brvnara	Brezine 2	etnološki	E
04/05	BREZINE	Kuća brvnara	Brezine 24	etnološki	E
05/01	BUJAVICA	Antičko naselje ili nekropola	Bujavica, uz željezničku prugu	arheološki	E
08/01	D. ČAGLIĆ	Crkva sv. Nikole	Donji Čaglić	sakralni	L
09/01	FILIPOVAC	Kapela sv. Spasa	Filipovac, Tabor 12	sakralni	L
10/01	GAJ	Župna crkva sv. Katarine	Gaj	sakralni	Z-392
10/02	GAJ	Ambar	Gaj, Slavka Sudre 21	etnološki	E 2129
10/03	GAJ	Kuća brvnara	Gaj, Ilije Strganca 8	etnološki	E 2130
10/04	GAJ	Kuća brvnara	Gaj, Ilije Strganca 18	etnološki	E
10/05	GAJ	Pil svete obitelji	Gaj	sakralni	E
10/06	GAJ	Kuća brvnara	Gaj, Braće Opića 11	etnološki	E
10/07	GAJ	Kuća brvnara	Gaj, Braće Opića 17	etnološki	E
11/01	G. ČAGLIĆ	«Gradina», prapovijesno nalazište	Gornji Čaglić	arheološki	E 1352
13/01	JAPAGA	Skupna grobnica 43 antifašista	Groblje Gavrinica	memorijalni	Z-2774
14/01	KLISA	„Ravneš“, srednjovjekovno nalazište	Trasa brze ceste Daruvar-Lipik	arheološki	PR
14/02	KLISA	„Bukovac“, srednjovjekovno nalazište	Trasa brze ceste Daruvar-Lipik	arheološki	PR
14/03	KLISA	„Brezici“, srednjovjekovno nalazište	Trasa brze ceste Daruvar-Lipik	arheološki	PR
14/04	KLISA	„Ograde“, srednjovjekovno nalazište	Trasa brze ceste Daruvar-Lipik	arheološki	PR
15/01	KORITA	Prapovijesno naselje	Korita	arheološki	E
17/01	KUKUNJEVAC	Crkva Prep. Matere Paraskeve	Kukunjevac	sakralni	Z-396
18/01	LIPIK	Kulturno – povijesna cjelina	Lipik		Z-2543
18/02	LIPIK	Zdravstv. lječil. i bolnički kompl.	Marije Terezije	profani	Z-1966
18/03	LIPIK	Vila Savić	Marije Terezije 25	profani	Z-1969
18/04	LIPIK	Stara apoteka i uprava lječilišta	Marije Terezije 13	profani	Z-1967
18/05	LIPIK	Stara pučka škola	Slavonska 47	profani	Z-1968
18/06	LIPIK	Dom V	Marije Terezije 31	profani	E
18/07	LIPIK	Stara ambulanta	Marije Terezije 15	profani	P-3510
18/08	LIPIK	Vila Zinke	Marije Terezije 3	profani	P-3509
18/09	LIPIK	Mirin dvor	Mar. Terezije 19,21	profani	E
18/10	LIPIK	Vila Boštek	Marije Terezije 29	profani	P-3507
18/11	LIPIK	Kompleks dječjeg doma	Trg dr.F.Tuđmana 1	profani	E
18/12	LIPIK	Kompleks ergele	Lipik, Ergela	profani	Z-4260
18/13	LIPIK	Mala vila Savić	Slavonska 51	profani	P-3508
18/14	LIPIK	Stara općina	Marije Terezije 27	profani	E
18/15	LIPIK	Vila Katalpa	Marije Terezije 23	profani	E
18/16	LIPIK	Spomen kosturnica i spomenik	Marije Terezije	memorijalni	Z
18/17	LIPIK	Stambena građevina	Trg dr.F.Tuđmana 7	profani	E
18/18	LIPIK	Slastičarna	Marije Terezije 11	profani	E
18/19	LIPIK	Stambena građevina	Ante Starčevića 17	profani	E
18/20	LIPIK	Stambena građevina	Ante Starčevića 40	profani	E
18/21	LIPIK	Stambeno-poslovna građevina	Trg k. Tomislava 8	profani	E
18/22	LIPIK	Stambeno-poslovna građevina	Trg k. Tomislava 5	profani	E
18/23	LIPIK	Ankin dvor	Udinska 5	profani	E
18/24	LIPIK	Stara pošta	Udinska 7	profani	E
18/25	LIPIK	„Krševina“, prapovijesno	Trasa brze ceste	arheološki	PR

		nalazište	Daruvar-Lipik		
18/26	LIPIK	„Rajkovac“, prapovijesno i srednjovjekovno nalazište	Trasa brze ceste Daruvar-Lipik	arheološki	PR
18/27	LIPIK	„Dobrovac“, prapovijesno nalazište	Trasa brze ceste Daruvar-Lipik	arheološki	PR
18/28	LIPIK	„Donje polje“, prapovijesno nalazište	Trasa brze ceste Daruvar-Lipik	arheološki	PR
18/29	LIPIK	„Lipičke livade“, prapovijesno i srednjovjekovno nalazište	Trasa brze ceste Daruvar-Lipik	arheološki	PR
20/01	MARINO SELO	Crkva sv. Ivana Krstitelja	Marino selo	sakralni	E
20/02	MARINO SELO	Kužni pil sv. Trojstva	Marino selo	sakralni	E
20/03	MARINO SELO	Kuća brvnara	Marino selo br. 97	etnološki	E 2134
20/04	MARINO SELO	Kuća brvnara	Marino selo br. 73	etnološki	E 2135
20/05	MARINO SELO	Kuća brvnara	Marino selo br. 98	etnološki	E
20/06	MARINO SELO	Kuća brvnara	Marino selo br. 103	etnološki	E
20/07	MARINO SELO	Kuća brvnara	Marino selo br. 21	etnološki	E
20/08	MARINO SELO	Stambena kuća	Marino selo br. 24	etnološki	E
20/09	MARINO SELO	Kuća brvnara	Marino selo br. 29	etnološki	E
20/10	MARINO SELO	Kuća brvnara	Marino selo br. 61	etnološki	E
21/01	POLJANA	Crkva sv. Ane	Poljana	sakralni	L
21/02	POLJANA	Kuća Zima	Poljana	profani	E
21/03	POLJANA	Strambena kuća	Bračće Konifka 2	etnološki	E
21/04	POLJANA	Kuća brvnara	Bračće Salača 13	etnološki	E
21/05	POLJANA	Kuća drvena	Gajeva 31	etnološki	E
23/01	SKENDEROVCI	«Begovača», srednjovjekovno nalazište	Skenderovci	arheološki	E 1369
24/01	STRIŽIČEVAC	Kapela sv. Josipa	Strižićevac	sakralni	E
25/01	SUBOCKA	Crkva sv. Arhandela	Subocka	sakralni	E
25/02	SUBOCKA	Prapovijesna nekropola pod tumulima	Subocka	arheološki	E
25/03	SUBOCKA	«Gradina», srednjovjekovni lokalitet	Subocka	arheološki	E 1356
26/01	ŠEOVICA	Prapovijesno naselje	Šeovica	arheološki	E
26/02	ŠEOVICA	Ranosrednjovjekovno naselje	Šeovica	arheološki	E
26/03	ŠEOVICA	Srednjovjekovno nalazište	Šeovica	arheološki	E 1371
26/04	ŠEOVICA	Kameni nadgrobnji spom. - stećci	Šeovica, groblje	sakralni	Z-416

Tablica 28-3

GRAD PAKRAC					
Br.	Mjesto	Naziv	Adresa	Vrsta	Status
01/01	BADLJEVINA	Crkva sv. Ivana Krstitelja	Badljevina	sakralni	Z-386
01/02	BADLJEVINA	Kapela	Badljevina	sakralni	E
01/03	BADLJEVINA	Antičko naselje «Filjak»	Badljevina	arheološki	E
01/04	BADLJEVINA	Prapovijesno naselje «Gradina»	Badljevina	arheološki	E
01/05	BADLJEVINA	Antičko naselje «Gradina»	Badljevina	arheološki	E
01/06	BADLJEVINA	Srednjovjekovno naselje «Gradina»	Badljevina	arheološki	E
01/07	BADLJEVINA	Antičko naselje i nekropola «Zidina»	Badljevina	arheološki	E
04/01	BRANEŠCI	«Zidina ili klisa», prapovijesno nalazište	Branešci	arheološki	E 1344
05/01	BRUSNIK	Antičko naselje «Selište»	Brusnik	arheološki	E
06/01	BUČJE	Prapovijesno naselje na brijegu kod Bučja	Bučje	arheološki	E
06/02	BUČJE	«Zidina», srednjovjekovni	Bučje	arheološki	E 1349

		lokalitet			
06/03	BUČJE	Spom.I čehoslov.brig. »Jan Žižka«	Bučje	NOB	Z
08/01	CIKOTE	«Kamen», prapovijesno nalazište	Cikote	arheološki	E 1351
09/01	DEREZA	Prapovijesno nalazište	Dereza	arheološki	E
10/01	DONJA OBRIJEŽ	Crkva sv. Marije Magdalene	D. Obrijež	sakralni	E
12/01	D.GRAHOVLJANI	Crkva sv. Petra i Pavla	D. Grahovljani	sakralni	Z-389
12/02	D.GRAHOVLJANI	Prapovijesna i antička nekropola «Staro groblje»	D. Grahovljani	arheološki	E
13/01	DRAGOVIĆ	Stari grad «Čaklovac»	Dragović	profani	Z-390
13/02	DRAGOVIĆ	Crkva sv. Stefana	Dragović	sakralni	E
15/01	GORNJA OBRIJEŽ	„Krajinsko brdo“, srednjovjekovno nalazište	Trasa brze ceste Daruvar-Lipik	arheološki	PR
16/01	G. ŠUMETLICA	Mlin kašikar	G. Šumetlica	etnološki	E 2132
16/02	G. ŠUMETLICA	Prapovijesno naselje «Selište»	G. Šumetlica	arheološki	E
17/01	G.GRAHOVLJANI	Prapovijesno naselje	G. Grahovljani	arheološki	E
20/01	KOTURIĆ	«Selište», srednjovjekovno nalazište	Koturić	arheološki	E 1359
22/01	KRIČKE	«Repište», prapovijesno nalazište	Kričke	arheološki	E 1361
23/01	KUSONJE	Crkva sv. Georgija	Kusonje	sakralni	Z-397
23/02	KUSONJE	Skupna grobnica u dva bunara	Kusonje	memorijalni	Z-2775
28/01	OMANOVAC	Kapela sv. Luke	Omanovac	sakralni	E
28/02	OMANOVAC	„Lipovo“ 1, srednjovjekovno nalazište	Trasa brze ceste Daruvar-Lipik	arheološki	PR
28/03	OMANOVAC	„Lipovo“ 2, srednjovjekovno nalazište	Trasa brze ceste Daruvar-Lipik	arheološki	PR
30/01	PAKRAC	Kulturno-povijesna cjelina	Pakrac		Z-2542
30/02	PAKRAC	Župna crkva Uznesenja BDM	Pakrac	sakralni	Z-404
30/03	PAKRAC	Episkopska crkva sv. Trojice	Trg J.Jelačića13	sakralni	Z-400
30/04	PAKRAC	Episkopski dvor	Trg J.Jelačića16	sakralni	Z-401
30/05	PAKRAC	Zgrada stare općine	Hrvat.velikana 3	profani	Z-402
30/06	PAKRAC	Vlastelinski kompleks Janković	Pakrac	profani	Z-403
30/07	PAKRAC	Hotel «Croatia»	Braće Radića 3	profani	Z-1970
30/08	PAKRAC	Trenkov dvor	Matije Gupca 2	profani	Z-1971
30/09	PAKRAC	Kapela sv. Ivana Nepomuka	Trgdr.I.Šretera 7	sakralni	Z-1972
30/10	PAKRAC	Jednokatnica Filipović	Braće Radića 1	profani	E
30/11	PAKRAC	Kraljevska zemaljska javna bolnica	Bolnička ul.	profani	Z-4370
30/12	PAKRAC	Zemaljska umobolnica	Bolnička ul.	profani	P
30/13	PAKRAC	Kuća Golubić	Kralja Tomislava 7	profani	P-3627
30/14	PAKRAC	«Pickova» zgrada	Matije Gupca 8	profani	P-3626
30/15	PAKRAC	Stari hotel	Trgdr.I.Šretera 1	profani	E
30/16	PAKRAC	Zgrada stare škole	Braće Radića 13	profani	E
30/17	PAKRAC	Stambeno-poslovna jednokatnica	Hrvat.velikana 10	profani	E
30/18	PAKRAC	Jednokatnica Socijalnog	Hrvat.velikana 12	profani	L
30/19	PAKRAC	Ugaona jednokatnica	Trg dr.F.Tuđmana2	profani	E

30/20	PAKRAC	Jednokatnica	Gojka Šuška 2	profani	E
30/21	PAKRAC	Učenički dom	Hrvat.velikana 11	profani	E
30/22	PAKRAC	Vatrogasni toranj	Trg 76.bataljuna 8	profani	E
30/23	PAKRAC	Stambeno-poslovna jednokatnica	Trg 76.bataljuna1	profani	E
30/24	PAKRAC	Prizemnica	Bolnička 1	profani	E
30/25	PAKRAC	Prizemnica	Strossmayerova 28	profani	E
30/26	PAKRAC	Stambeno-poslovna jednokatnica	Hrvat.velikana 8	profani	E
30/27	PAKRAC	Župni ured	Strossmayerova 1	sakralni	E
30/28	PAKRAC	Prizemnica	Strossmayerova 3	sakralni	E
30/29	PAKRAC	Stambena prizemnica	Kralj. Tomislava 22	profani	E
30/30	PAKRAC	Stambena prizemnica	Kralj. Tomislava 24	profani	E
30/31	PAKRAC	Stambena prizemnica	Kralj. Tomislava 26	profani	E
30/32	PAKRAC	Stambeno poslovna katnica	A.Cesarca 1	profani	E
30/33	PAKRAC	Stambena prizemnica	Bolnička 11	profani	E
30/34	PAKRAC	Stambena prizemnica	Trg dr.I.Šretera 3,4	profani	E
30/35	PAKRAC	Inventar Episkopske crkva sv. Duha	Trg J.Jelačića13	pokretni	E 170
30/36	PAKRAC	Inventar župne crk. Uznesenja BDM	Pakrac	pokretni	E 171
30/37	PAKRAC	Zbirka pred. iz Episkopskog dvora	Trg J.Jelačića16	pokretni	P-40/88
30/38	PAKRAC	Prapovijesno naselje Nova ulica	Pakrac	arheološki	E
30/39	PAKRAC	Prapovijesno naselje Vinograd Vaniček	Pakrac	arheološki	E
30/40	PAKRAC	Antičko nalazište 4. zgrada	Matrice hrvatske	arheološki	E
30/41	PAKRAC	Prapovijesno naselje iza župne crkve	Pakrac	arheološki	E 1363
30/42	PAKRAC	«Gavrinica-Čimen», prapovijesno nalazište	Pakrac	arheološki	E 1366
30/43	PAKRAC	Stambena katnica	Bolnička 18	profani	E
30/44	PAKRAC	Stambena katnica	Gojka Šuška 2	profani	E
30/45	PAKRAC	Stambena prizemnica	Kralja Tomislava 1	profani	E
30/46	PAKRAC	Stambena prizemnica	Kralja Tomislava 5	profani	E
30/47	PAKRAC	Stambena prizemnica	Kralj. Tomislava 10	profani	E
30/48	PAKRAC	Stambena prizemnica	Kralj. Tomislava 12	profani	E
30/49	PAKRAC	Stambena katnica	Kralj. Tomislava 14	profani	E
30/50	PAKRAC	Stambena prizemnica	Kralj. Tomislava 18	profani	E
30/51	PAKRAC	Stara pekara	Matije Gupca 14	profani	E
30/52	PAKRAC	Munjara	Prol.baru.Trenka 15	profani	E
30/53	PAKRAC	Poslovna prizemnica	Braće Radića 3a	profani	E
30/54	PAKRAC	Stambena prizemnica	Strossmayerova 11	profani	E
30/55	PAKRAC	Stambena prizemnica	Strossmayerova 41	profani	E
30/56	PAKRAC	Katnica	Trg J.Jelačića 3	profani	E
30/57	PAKRAC	Zgrada suda	Trg J.Jelačića 4	profani	E
30/58	PAKRAC	Katnica	Trg J.Jelačića 8	profani	E
30/59	PAKRAC	Katnica	Trg J.Jelačića 9	profani	E
30/60	PAKRAC	Katnica	Trg J.Jelačića 14	profani	E
30/61	PAKRAC	Stari Dom zdravlja	Trg J.Jelačića 17	profani	E
30/62	PAKRAC	Kapela sv. Josipa	Strossmayerova bb	sakralni	E
30/63	PAKRAC	Kapela sv. Vida		sakralni	L
30/64	PAKRAC	Kapela sv. Roka		sakralni	L
30/65	PAKRAC	Spom. kosturnica žrtvama fašizma	Trg J.Jelačića	NOB	Z-2781

30/66	PAKRAC	Kapela presvete Bogorodice	Gavrinica, groblje	sakralni	P-2415
31/01	PLOŠTINE	Crkva sv. Antuna Padovanskog	Ploštine	sakralni	E
33/01	PREKOPAKRA	„Matkovac“ – „Ravneš 1“, prapovijesno, antičko i srednjovjekovno nalazište	Trasa brze ceste Daruvar-Lipik	arheološki	PR
35/01	ROGULJE	Srednjovjekovno nalazište	Rogulje	arheološki	E 1368
39/01	TISOVAC	«Gradski», srednjovjekovno nalazište	Tisovac	arheološki	E 1372
40/01	TORANJ	Crkva sv. Pantelejmona	Toranj	sakralni	Z-417
41/01	VEL. BANOVAČ	Krušna peć i bunar	Vel. Banovac 35	etnološki	E 2140
41/02	VEL. BANOVAČ	Crkva sv. Jovana	Veliki Banovac	sakralni	E
41/03	VEL. BANOVAČ	Kapela sv. Antuna	Vel. Banovac	sakralni	E
41/04	VEL. BANOVAČ	Crkva sv. Marije Pomožnice	Vel. Banovac	sakralni	E

Tablica 28-4

GRAD KUTJEVO				
Br.	Mjesto	Naziv adresa/k.o., k.č.br.	Vrsta	Status
1.	BEKTEŽ	Kapela u centru naselja	sakralni	PR
2.	BJElišEVAC	Prapovijesno nalazište sopotske kulture	arheološki	E
3.	BJElišEVAC	Srednjovjekovno nalazište	arheološki	E
4.	CIGLENIK	Eneolitičko nalazište	arheološki	E
5.	CIGLENIK	Antičko nalazište	arheološki	E
6.	GRABARJE	“Mihaljevačko polje”, prapovijesno nalazište	arheološki	E
7.	GRABARJE	“Odsjek”, prapovijesno nalazište	arheološki	E
8.	GRABARJE	“Grblje”, prapovijesno nalazište	arheološki	E
9.	GRABARJE	“Rupe”, antička nekropola	arheološki	E
10.	GRABARJE	“Prud”, prapovijesno naselje vučedolske kulture	arheološki	E
11.	GRABARJE	Prapovijesni, antički i srednjovjekovni arheološki lokalitet “Beč” u Grabarju <i>(u postupku revizije)</i>	arheološki	R-526
12.	GRABARJE	Arheološki lokalitet „Mračaj-Grabarje“ (k.o. Grabarje, k.č. br. 1120/1, 1120/2, 1121/1, 1121/2)	arheološki	Z-1974
13.	GRABARJE	Kapela u središtu naselja	sakralni	PR
14.	GRABARJE	Javni zdenac , Ul. Matije Gupca	profani	PR
15.	GRADIŠTE	Pravoslavna crkva Male Gospe	sakralni	PR
16.	GRADIŠTE	Zgrada škole uz crkvu	profani	PR
17.	GRADIŠTE	Rezbareni drveni križ u centru naselja	sakralni	PR
18.	GRADIŠTE	Prapovijesno naselje	arheološki	E
19.	HRNJEVAC	Arheološki lokalitet Brda-Hrnjevac (k.o. Lukač, k.č. br. 85, 86, 97, 103, 104)	arheološki	Z-1973
20.	HRNJEVAC	Arheološki lokalitet Košarine kod Hrnjevca (k.o. Lukač, k.č. br. 133, 134, 136, 138, 139, 142, 144, 146, 148, 149, 150, 151, 152, 153, 154, 155, 157, 159, 161)	arheološki	Z-1976

21.	HRNJEVAC	Zvonara	sakralni	PR
22.	HRNJEVAC	Seoska kapela	sakralni	PR
23.	KULA	“Gračine”, srednjovjekovno nalazište	arheološki	E
24.	KUTJEVO	Kutjevački povijesni kompleks	Sakralno-profani	Z-398
25.	KUTJEVO	Kulturno povijesna cjelina naselja Kutjevo	Kulturno-povijesna cjelina	PR
26.	KUTJEVO	Kapelica , Ul. Republike Hrvatske	sakralni	PR
27.	KUTJEVO	Grobljanska kapela	sakralni	PR
28.	KUTJEVO	Zgrada pod šindrom	profani	PR
29.	KUTJEVO	Zgrada bivše ergele sa stražarnicom	profani	PR
30.	KUTJEVO	Stari dio upravne zgrade Kombinata Kutjevo	profani	PR
31.	KUTJEVO	Vinogradarska klijet iz 1939.	profani	PR
32.	KUTJEVO	Zgrada interventne policije, Ulica Republike Hrvatske	profani	L
33.	KUTJEVO	Šesterokutna kamena kapela Ul. Župnika M. Messnera	sakralni	L
34.	KUTJEVO	Tradicijska kuća uzdužnog tipa Ul. Stjepana Radića 63	etnološki	L
35.	KUTJEVO	Vodenica (mlin-kašikar) Ul. Matije Gupca	profani	L
36.	KUTJEVO	“Mihalje”, prapovijesno naselje	arheološki	E
37.	KUTJEVO	“Vlastelinski vinograd”, prapovijesno naselje	arheološki	E
38.	LUKAČ	Zvonara	sakralni	PR
39.	LUKAČ	“Kremenište”, prapovijesno naselje	arheološki	E
40.	LUKAČ	“Kagovci”, prapovijesna nekropola pod tumulima	arheološki	E
41.	LUKAČ	“Gradac”, prapovijesno naselje	arheološki	E
42.	MITROVAC	“Gradina”, prapovijesno naselje	arheološki	E
43.	MITROVAC	Prapovijesna nekropola	arheološki	E
44.	OVČARE	Naselje Ovčare	Kulturno-povijesna cjelina	PR
45.	OVČARE	Dvorac s ergelom	profani	PR
46.	OVČARE	Prapovijesno naselje	arheološki	E
47.	POREČ	Sopotsko naselje	arheološki	E
48.	ŠUMANOVAC	Tradicijska seljačka kuća i okućnica k.br.44	etnološki	PR
49.	TOMINOVAC	Zvonara u središtu sela	sakralni	PR
50.	VETOVO	Župna crkva	sakralni	PR
51.	VETOVO	Župni dvor	sakralni	PR
52.	VETOVO	Prapovijesna nekropola	arheološki	E
53.	VETOVO	Antičko nalazište	arheološki	E
54.	VETOVO	“Vetovačke livade”, antičko naselje	arheološki	E
55.	VETOVO	Prapovijesno naselje iz kasnog brončanog doba	arheološki	E

Tablica 28-5

GRAD PLETERNICA				
Br.	Mjesto	Naziv adresa/k.o., k.č.br.	Vrsta	Status

1.	AŠIKOVCI	Prapovijesno naselje	arheološko	E
2.	BILICE	Kapela sv. Jurja	sakralno	Z-387
3.	BLACKO	Srednjovjekovni grad Rudine	arheološko	E
4.	BRĀANI	Antičko nalazište	arheološko	E
5.	DRENOVAC	Crkva sv. Dimitrija	sakralno	Z-391
6.	GRADAC	„Babišnjača“, prapovijesno naselje	arheološko	E
7.	GRADAC	„Crkvište na Markovcu“, prapovijesno naselje	arheološko	E
8.	GRADAC	„Klasje“, prapovijesna nekropola	arheološko	E
9.	GRADAC	„Polje Podsik“, prapovijesno naselje	arheološko	E
10.	GRADAC	„Njiva uz Delac“, prapovijesno naselje	arheološko	E
11.	GRADAC	Srednjovjekovno nalazište	arheološko	E
12.	GRADAC	Arheološko nalazište „Mjesna Rudina“ (k.o. Gradac, k.č. br. br. 27/1, 30/1, 30/2, 31/1, 31/2, 32, 33/1, 33/2, 34/1, 34/3, 34/4, 41/1, 41/2, 42, 43, 45, 46, 47/1, 47/2, 47/3, 48, 49/2, 49/3, 50/2, 50/3, 56, 57/1, 58, 59, 68, 69/2, 71/1, 71/2, 72, 73, 81, 82, 648)	arheološko	P-1309
13.	GRADAC	„Krči“, kasnosrednjovjekovno nalazište (trasa plinovoda N. Kapela-Požega)	arheološko	PR
14.	GRADAC	„Zatoke“, kasnosrednjovjekovno nalazište (trasa plinovoda N. Kapela-Požega)	arheološko	PR
15.	KNEŽCI	„Starnik“, antičko nalazište	arheološko	E
16.	KOMORICA	„Gornje Luke“, kasnosrednjovjekovno nalazište (trasa plinovoda N. Kapela-Požega)	arheološko	PR
17.	KOPRIVNICA	„Ječmišće“, prapovijesno nalazište (trasa plinovoda N. Kapela-Požega)	arheološko	PR
18.	KUZMICA	Kapela sv. Kuzme i Damjana	sakralno	Z-399
19.	KUZMICA	Kurija Kušević	profano	Z-2718
20.	KUZMICA	„Krčevine“, prapovijesno i kasnosrednjovjekovno nalazište (trasa plinovoda N. Kapela-Požega)	arheološko	PR
21.	LAKUŠIJA	„Granični gaj“, paleolitičko nalazište	arheološko	E
22.	MALI BILAČ	Prapovijesno nalazište	arheološko	E
23.	MALI BILAČ	Arheološko nalazište Mali Bilač (k.o. Tulnik, k.č. br. 729/1, 729/2)	arheološko	P-1327
24.	NOVOSELCI	„Šikare“, „Paljevine“, prapovijesno naselje	arheološko	E
25.	NOVOSELCI	Antičko naselje	arheološko	E
26.	NOVOSELCI	Srednjovjekovno naselje	arheološko	E
27.	NOVOSELCI	„Polje Markovac“, prapovijesno naselje	arheološko	E
28.	NOVOSELCI	„Šikara“, prapovijesno, antičko i srednjovjekovno nalazište	arheološko	E
29.	NOVOSELCI	„Luke“, kasnosrednjovjekovno nalazište (trasa plinovoda N. Kapela-Požega)	arheološko	PR
30.	PLETERNICA	Kompleks podruma s prizemnicom u centru grada	profano	PR
31.	PLETERNICA	Zgrada starog mlina i električne centrale	profano	PR
32.	PLETERNICA	Gradska knjižnica i čitaonica	profano	PR
33.	PLETERNICA	Uglovnica „Kavana“ na križanju Zvonimirove i Nazorove ul.	profano	PR

34.	PLETERNICA	Uzdužna prizemnica u Ul. V. Nazora 7	profano	PR
35.	PLETERNICA	Uzdužna prizemnica u Ul. V. Nazora 9	profano	PR
36.	PLETERNICA	Uglovnica V. Nazora 11	profano	PR
37.	PLETERNICA	Uzdužna prizemnica u Ul. kralja Zvonimira 29	profano	PR
38.	PLETERNICA	Građanska kuća u Ul. bana Josipa Jelačića 15	profano	PR
39.	PLETERNICA	Židovsko groblje	sakralno	PR
40.	PLETERNICA	Vinski podrum	profano	Z-4195
41.	PLETERNICA	Kuća u Ul. Vladimira Nazora 8	profano	E
42.	PLETERNICA	Memorijalni spomenik u gradskom parku	memorijalno	E
43.	PLETERNICA	Raspelo iz 1904.g. u Ulici Dolač	sakralno	E
44.	PLETERNICA	Raspelo uz zgradu DVD-a	sakralno	E
45.	PLETERNICA	Poklonac iz 1904.g.	sakralno	E
46.	PLETERNICA	Uzdužna prizemnica u Ul. I. Šveara 6	profano	E
47.	PLETERNICA	Uzdužna prizemnica u Ul. I. Šveara	profano	E
48.	PLETERNICA	Prapovijesno naselje	arheološko	E
49.	PLETERNICA	„Gložde“, prapovijesno nalazište	arheološko	PR
50.	PLETERNICA	Arheološki lokalitet „Krčevine“ (k.o. Pleternica, k.č. br. 2953, 2954/1, 2954/2, 2955/1, 2955/2, 2956, 2957, 2958, 2959, 2960, 2758, 2765, 2766, 2769/1, 2769/2)	arheološko	P-3057
51.	RATKOVICA	Kapela sv. Mihovila	sakralno	Z-414
52.	RATKOVICA	Arheološki lokalitet „Krušćik“ (k.o. Ratkovica, k.č. br. 766, 767, 768, 769, 770, 771, 772, 773, 778, 779, 789)	arheološko	P-3267
53.	SESVETE	Župna crkva Svih Svetih	sakralno	Z-405
54.	SESVETE	Antičko nalazište	arheološko	E
55.	SULKOVC	Prapovijesno nalazište	arheološko	E
56.	SULKOVC	„Lazci“, srednjovjekovno nalazište (trasa plinovoda N. Kapela-Požega)	arheološko	PR
57.	TULNIK	Prapovijesni arheološki lokalitet „Mula“ (u postupku revizije)	arheološko	R-453
58.	TULNIK	Prapovijesni arheološki lokalitet „Mula“ i „Krišnjak“ (u postupku revizije)	arheološko	R-505
59.	VESELA	Prapovijesno nalazište	arheološko	E
60.	ZAGRAĐE	Srednjovjekovno naselje	arheološko	E
61.	ZAGRAĐE	Srednjovjekovno nalazište	arheološko	E
62.	ZAGRAĐE	Prapovijesno nalazište	arheološko	E
63.	ZARILAC	Prapovijesni arheološki lokalitet „Grabaračke livade“ (u postupku revizije)	arheološko	R-567

Tablica 28-6

OPĆINA BRESTOVAC				
Br.	Mjesto	Naziv adresa/k.o., k.č.br.	Vrsta	Status
01/01	AMATOVCI	«Kučiste» srednjovjekovno nalazište	arheološko	E
05/01	BRESTOVAC	Arheološki lokalitet sv. Martin	arheološko	Z-2313

		(k.o. Brestovac, k.č.br. 364,423,425,426)		
05/02	BRESTOVAC	Crkva sv. Martina Biskupa	sakralno	L
05/03	BRESTOVAC	Ranosrednjovjekovna nekropola	arheološko	E
05/04	BRESTOVAC	Arheološka zona «Gaišća» (k.o. Brestovac, k.č.br.408,409,410,411,412/1,412/3,413,414,415, 416,417,418,419,420,421/1,421/2, 422,1450)	arheološko	P-1178
05/05	BRESTOVAC	Zgrada općine	profano	L
05/06	BRESTOVAC	Kurija	profano	PR
08/01	ČEČAVAC	Arheološki lokalitet «Rudina» (k.o.Šnjegavić, k.č.br.1344,1345,1346,1347,1348,1349)	arheološko	Z-2314
12/01	DOLAC	Dolački stari grad	profano	PR
12/02	DOLAC	Arheološka zona «Šašnice» i «Katunišća» (k.o. Dolac,k.č.br. 110/2, 111, 112, 118, 120, 121, 122, 125,127/1,127/2, 128, 129, 130, 131, 132, 133, 134, 217, 218, 219, 221, 222, 223, 225, 226, 227, 228, 231, 232, 236, 237, 242/1, 242/2, 243/2, 838, 839, 847)	arheološko	P-1310
12/03	DOLAC	Antičko naselje	arheološko	E
12/04	DOLAC	Arheološki ostaci crkve sv. Kuzme i Damjana	arheološko	PR
12/05	DOLAC	Arheološki lokalitet „Kuzma – Gradina“	arheološko	L
15/01	IVANDOL	Prapovijesno naselje	arheološko	E
15/02	IVANDOL	Srednjovjekovno nalazište	arheološko	E
16/01	JAGUPLIJE	«Glavica», prapovijesno nalazište	arheološko	E
17/01	JEMINOVAC	Prapovijesno naselje	arheološko	E
20/01	KAMENSKI VUČJAK	Kasnosrednjovjekovni grad Kamengrad k.o.Vrhovci k.č.br. 860/1, 860/2	profano	Z-393
21/01	KOPRIVNA	«Turska gradina», srednjovjekovno nalazište	arheološko	E
21/02	KOPRIVNA	«Grancine», srednjovjekovno nalazište	arheološko	E
30/01	ORLJAVAC	Kapela sv. Roka	sakralno	PR
31/01	PASIKOVCI	Prapovijesno naselje	arheološko	E
32/01	PAVLOVCI	Kapela sv. Pavla	sakralno	L
34/01	PODSREČE	«Duljine», «Rovine», antičko nalazište	arheološko	E
37/01	RUŠEVAC	Prapovijesno naselje	arheološko	E
39/01	SKENDEROVCI	Župna crkva sv. Ane, Trg sv. Trojstva 18	sakralno	PR
39/02	SKENDEROVCI	Prapovijesno nalazište	arheološko	E
40/01	SLOBOŠTINA	Arheološki lokalitet Polje (k. o. Kujnik Požeški, k.č.br. 1152, 1153, 1154, 1155, 1156, 1157, 1158, 1159, 1160/1, 1160/2, 1161/1, 1161/2, 1162/2, 1162/3, 1162/1, 1163/2, 1163/1, 1165, 1166, 1167/1, 1167/2)	arheološko	Z-4912
40/02	SLOBOŠTINA	«Turski grad» antičko naselje	arheološko	E

40/03	SLOBOŠTINA	Mjesto stradanja žrtava fašizma k.o. Slobošтина k.č.15/1,33,36,34/1,34/2,31/1,744/1,744/2,744/3,31/1	memorijal.	Z-2780
41/01	STRIJEŽEVICA	Arheološki lokalitet «Gromele» (k.o. Sažije k.č.br. 444,448,449,450,451,452/2,453,454,455,456)	arheološko	Z-1975
41/02	STRIJEŽEVICA	Prapovijesno nalazište (sjeverno od sela)	arheološko	E
42/01	ŠNJEGA VIĆ	Parohijska crkva Presvete Bogorodice	sakralno	E
42/02	ŠNJEGA VIĆ	Antičko nalazište	arheološko	E
42/03	ŠNJEGA VIĆ	«Poljane», srednjovjekovno naselje	arheološko	E
42/04	ŠNJEGA VIĆ	„Desni potok“ na Psunju, prapovijesno nalazište	arheološko	E
43/01	ŠUŠNJARI	Mozaik «Šušnjarska bitka» k.o. Sažije k.č.br.1024	memorijal.	Z-2779
45/01	VRANIĆ	Antičko naselje	arheološko	E
46/01	ZAKORENJE	Grobna kapelica	sakralno	L

Tablica 28-7

OPĆINA JAKŠIĆ				
Br.	Mjesto	Naziv adresa/k.o., k.č.br.	Vrsta	Status
01/01	BARTELOVCI	Prapovijesno naselje	arheološko	E
02/01	CEROVAC	Kapela sv. Nikole Tavelića	sakralno	E
02/02	CEROVAC	„Brda“, prapovijesno nalazište	arheološko	E
03/01	EMINOVCI	Srednjovjekovna nekropola	arheološko	E
03/02	EMINOVCI	Kapelica Uznesenja Marijina	sakralno	E
04/01	GRANJE	Srednjovjekovno nalazište	arheološko	E
05/01	JAKŠIĆ	Župna crkva sv. Barbare	sakralno	L
05/02	JAKŠIĆ	Arheološki lokalitet „Čaire“ (k.č.br. 318/1, 318/2, 353, sve k.o. Jakšić)	arheološko	Z-1977
05/03	JAKŠIĆ	„Guščak“, prapovijesno nalazište	arheološko	E
05/04	JAKŠIĆ	„Alibegovica“, prapovijesno nalazište	arheološko	E
05/05	JAKŠIĆ	„Korije“, prapovijesno nalazište	arheološko	E
05/06	JAKŠIĆ	Arheološki lokalitet „Sastavke“ kod Jakšića (k.č. br. 2078/3, dio 2080, 2081, 2082, 2092, 2093/1, 2093/2, 2094, 2095, dio 2100, 2126, 2127, 2128, 2129, 2130, 2131, 2132/2, 2142, 2143, 2144, 2145, sve k.o. Jakšić)	arheološko	P-3212
07/01	RAJSAVAC	Prapovijesno naselje „Pod grabikom“	arheološko	E
07/02	RAJSAVAC	Kapela u selu	sakralno	E
09/01	TEKIĆ	Kapela Srca Isusova	sakralno	E
09/02	TEKIĆ	Arheološki lokalitet „Gradina Tekić“ (k.č.br.12/2,10,547,11,12/1,14,16,17,18,19,20,21,28,31,32,33,34,1513,22,23,26,27,29,30,25 k.o. Treštanovci i k.č.br. 45,46,47,48,49,50,51,52,53,54,55,56,57,58,59,60)	arheološko	Z-2537

		,83,84,85,86,87,88,89,90,91,92,93,94,95,96/1,96/3,96/2,96/4,97,98/1,98/2,128,101,119,121/1,120,100,121/2,122,126/1,126/2,127 k.o. Bertelovci)		
--	--	---	--	--

Tablica 28-8

OPĆINA VELIKA					
Br.	Mjesto	Naziv	Adresa	Vrsta	Status
02/01	BIŠKUPCI	Poklonac sv. Ivana Krstitelja	na križanju prema Stražemanu	sakralni	E
02/02	BIŠKUPCI	Tradicijska kuća s kolnim ulazom	k.br. 44,46	etnološki	E
02/03	BIŠKUPCI	Uzdužna kamena kuća i štagalj	k.br.24	etnološki	E
02/04	BIŠKUPCI	Prapovijesno nalazište		arheološki	E
02/05	BIŠKUPCI	“Majur”, antičko nalazište		arheološki	E
05/01	DRAGA	Ulični potez dviju tradicijskih kuća (zabatne i uzdužne)	k.br. 50 i 52	etnološki	E
06/01	GORNJI VRHOVCI	Arheološki lokalitet Gornji Vrhovci – “Selište”	k.o. Gornji Vrhovci, k.č.br. 153/4, 155/2, 156/2, 157/2, 163, 164, 166, 167, 168, 169, 170, 171, 172, 173/1, 173/2, 173/3, 179, 180, 181, 182, 183/1, 183/2, 184/1, 184/2, 185/1, 193, 194, 195/1, 195/2, 196/1, 196/2, 198/1, 199/1	arheološki	P-2212
09/01	LUČINCI	Prapovijesno nalazište		arheološki	E
11/01	MILANOVAC	“Međumeđa”, prapovijesno nalazište		arheološki	E
11/02	MILANOVAC	Antičko nalazište	Kbr. 27	arheološki	E
13/01	NJEŽIĆ	“Ometalo”, antičko nalazište		arheološki	E
17/01	POTOČANI	Tradicijska kamena kuća,	k.br. 22	etnološki	E
17/02	POTOČANI	Štagalj iz 1922. zidan kamenom i opekom		etnološki	E
17/03	POTOČANI	Tradicijska kuća i okućnica	k.br. 17	etnološki	E
17/04	POTOČANI	Prapovijesni arheološki lokalitet “Mali grad”		arheološki	PR
17/05	POTOČANI	Nalazište lasinjske kulture		arheološki	E
17/06	POTOČANI	Nalazište vučedolske kulture		arheološki	E
17/07	POTOČANI	Nalazište iz srednjeg brončanog doba		arheološki	E
17/08	POTOČANI	Kasnosrednjovjekovno nalazište		arheološki	E
18/01	RADOVANSKI	Arheološki lokalitet “Radovanačko brdo”	k.o. Radovanci, k.č.br. 492/1, 492/2, 492/3, 492/4, 492/5	arheološki	Z-1978
18/02	RADOVANSKI	Arheološki lokalitet “Zastranica” i “Štivanica”	k.o. Radovanci, k.č.br. 507, 508, 509, 512/1, 512/2, 513, 514, 515/1, 516, 517, 518, 519/1, 519/2, 520/1, 520/2, 521/1, 521/2, 522/1, 522/2, 522/3, 523/1, 523/2, 524/1, 524/2, 524/3, 525/1, 525/2, 526/1,	arheološki	P-1230

			526/2, 527/1, 527/2, 528/1, 528/2, 529/1, 529/2, 529/3, 529/4, 530/1, 530/2, 531/1, 531/2, 532, 533/1, 533/2, 534, 535/1, 535/2, 536/1, 536/2, 804, 805, 806, 807, 808, 810, 811		
18/03	RADOVANCI	Nalazište sopotske kulture		arheološki	E
20/01	STRAŽEMAN	Župna crkva sv. Mihovila		sakralni	Z-415
20/02	STRAŽEMAN	Zabatna kamena kuća	k.br. 34	etnološki	E
20/03	STRAŽEMAN	Raspelo iz 1913. god. na raskrižju puteva		sakralni	E
21/01	TORANJ	Tradicijiska zabatna kuća		etnološki	E
21/02	TORANJ	Seoska zvonara		sakralni	E
21/03	TORANJ	Uzdužna tradicijska kuća		etnološki	E
22/01	TRENKOVO	Dvorac		profani	Z-418
22/02	TRENKOVO	Filijalna crkva sv. Dimitrija		sakralni	PR
22/03	TRENKOVO	Tradicijiska zabatna kuća	Trenkova ul. 22	etnološki	E
22/04	TRENKOVO	Tradicijiska zabatna kuća		etnološki	E
22/05	TRENKOVO	Suvremeni privatni poklonac	Trenkova ul. 62	sakralni	E
22/06	TRENKOVO	Tradicijiska kuća u ključ	Stjepana Radića 19	etnološki	E
22/07	TRENKOVO	Uzdužna kuća iz 1921.	Stjepana Radića 14	etnološki	E
22/08	TRENKOVO	"Preko Veličanke", arheološko nalazište		arheološki	E
24/01	VELIKA	Župna crkva sv. Augustina	Trg sv. Augustina	sakralni	Z-420
24/02	VELIKA	Srednjovjekovni grad Velika		profano	Z-419
24/03	VELIKA	Grobna kapela sv. Marka	Groblje, Štrosmajerova ul.	sakralni	PR
24/04	VELIKA	Sjedište Parka prirode Papuk	Ul. Stjepana Radića 46	profani	PR
24/05	VELIKA	Zgrada željezničke postaje	Ul. bana J. Jelačića	profani	L
24/06	VELIKA	Zgrada šumarije	Trg sv. Augustina 16	profani	L
24/07	VELIKA	Tradicijiska uzdužna kuća	Ul. S. Radića 6	profani	E
24/08	VELIKA	Tradicijiska zabatna kuća	Ul. S. Radića 8	profani	E
24/09	VELIKA	Tradicijiska zabatna kuća	Ul. S. Radića 20	profani	E
24/10	VELIKA	Tradicijiska zabatna kuća	Ul. S. Radića 24	profani	E
24/11	VELIKA	Tradicijiska uzdužna kuća	Ul. S. Radića 30	profani	E
24/12	VELIKA	Tradicijiska kuća i štagalj	Ul. S. Radića 56	profani	E
24/13	VELIKA	Tradicijiska zabatna kuća	Šubićeva ul. 3	profani	E
24/14	VELIKA	Tradicijiska uzdužna kuća	Cirakijeva ul.26	profani	E
24/15	VELIKA	Tradicijiska zabatna kuća	Cirakijeva ul. 38	profani	E
24/16	VELIKA	Tradicijiska kuća s bunarom	Ul. Tina Ujevića 10	profani	E
24/17	VELIKA	Poklonac	Ugao K.Tomislava i Frankopan	sakralni	E

24/18	VELIKA	Raspelo	Ugao J.Jelačića i Štrosmajerove	sakralni	E
24/19	VELIKA	Raspelo	Ul.hrvatskih branitelja kod br. 60	sakralni	E
24/20	VELIKA	Kapela oprostaja	Groblje, Štrosmajerova ul.	sakralni	E
24/21	VELIKA	Kapelica	Ul. Stjepana Radića	sakralni	E
24/22	VELIKA	Kapelica na malom groblju	Ul. V. Pintara	sakralni	E
24/23	VELIKA	Poklonac sv. Mihovila	Ul. Stjepana Radića	sakralni	E
24/24	VELIKA	Kapelica sv. Antuna	Trg sv. Augustina	sakralni	E
24/25	VELIKA	Raspelo ispred župne crkve	Trg sv. Augustina	sakralni	E
24/26	VELIKA	Raspelo	Cirakijeva ul.	sakralni	E
24/27	VELIKA	Prapovijesno nalazište	Mala Velika	arheološki	E
24/28	VELIKA	Nalazište iz srednjeg brončanog doba	Ul. bana J. Jelačića pokraj zgrade Općine	arheološki	E
24/29	VELIKA	Nalazište iz starijeg željeznog doba	Ul. bana J. Jelačića (okolica željezničke stanice)	arheološki	E
24/30	VELIKA	Arheološko nalazište iz mlađeg željeznog doba	Ul. V. Nazora kod kbr. 14 i 16	arheološki	E
24/31	VELIKA	Antičko nalazište	Produžetak Zvonimirove ul. (Cesta istočno od Radovanačkog brda)	arheološki	E
24/32	VELIKA	Nalazište rimskog novca	Toplice	arheološki	E
24/33	VELIKA	Nalazište kasnosrednjovjekovne keramike	Planinarski dom Lapjak	arheološki	E
24/34	VELIKA	Kasnosrednjovjekovno nalazište	Zgrada Hrvatske elektroprivrede	arheološki	E
24/35	VELIKA	Spomenik domovinskog rata	Ul. Stjepana Radića	memorijalno	E
24/36	VELIKA	Spomenik u obliku obeliska sa spomen pločom	Ul. bana J. Jelačića	memorijalno	Z-2777
24/37	VELIKA	Arheološko nalazište „Pliš“	k.o. Radovanci, k.č. br. 1273/17	arheološki	P-1342
24/38	VELIKA	Arheološki lokalitet „Svetenica“	k.o. Velika, k.č.br. 1895, 1896, 1897, 1898, 1899, 1900, 1901, 1976, 1977, 1978, 1979, 1980, 1981, 1982, 1983, 1984, 1985, 1986/1, 1987, 1988, 1989, 1990, 1991, 2001, 2002, 2003, 2004, 2005, 2006/1, 2006/2, 2007, 2008, 2009, 2010, 2011, 2012, 2013, 2014, 2015, 2275, 2276	arheološko	P-1250
24/39	VELIKA	Arheološki lokalitet „Barakovica“	k.o. Velika, k.č.br. 1941, 1942, 1943, 1944, 1945, 1946, 1947, 1948, 1949, 1950, 1951, 1952, 1953, 1954, 1955, 1956, 1959, 1960, 1961, 1962, 1963, 1964, 1965, 1966, 1967, 1968, 1969, 1970, 2221,	arheološko	P-1247

24/40	VELIKA	Arheološka zona „Kamenjača, Kruzi, Lučica, Matislavci“	<p>2272, 2273, 2274</p> <p>k.o. Radovanci, k. č. br. 1114, 1115, 1116, 1117, 1118, 1119, 1120, 1121, 1122, 1123, 1124, 1125, 1126, 1127, 1128, 1129, 1130, 1131, 1132, 1133, 1134, 1135, 1136, 1137, 1138, 1139, 1140, 1141, 1142, 1143/1, 1143/2, 1144, 1146, 1147, 1148, 1149/1, 1149/2, 1149/3, 1149/4, 1150, 1151, 1152, 1153, 1154, 1155, 1156, 1157, 1158, 1159, 1160, 1161, 1162, 1163, 1164, 1165, 1166, 1167, 1168, 1169, 1170/1, 1170/2, 1171, 1172, 1173, 1174, 1175, 1176, 1181, 1182, 1183, 1184, 1185, 1186, 1187, 1188, 1189, 1190, 1191, 1192, 1193, 1194, 1195, 1196, 1197, 1198, 1199, 1200, 1201, 1202, 1204/1, 1204/2, 1205, 1206, 1207/1, 1207/2, 1208, 1209, 1210/1, 1210/2, 1211/1, 1211/2, 1212, 1213;</p> <p>k.o. Velika, k. č. br. 2111, 2112, 2113, 2114, 2115, 2116, 2117, 2118/1, 2118/2 2120, 2121, 2122, 2123, 2124, 2125, 2126, 2127, 2128, 2129, 2130, 2131, 2132, 2133, 2134, 2135, 2136, 2137, 2138, 2139, 2140/1, 2140/2, 2141, 2157, 2158, 2159, 2160, 2161, 2162, 2163, 2164, 2165, 2166, 2167, 2168, 2169, 2170, 2171, 2172, 2173, 2174, 2175, 2176, 2177, 2178, 2179, 2180, 2181, 2182, 2183, 2184, 2185, 2186, 2187/1, 2187/2, 2188, 2189, 2190, 2191, 2192, 2193, 2194, 2195, 2196, 2197, 2198, 2199, 2200, 2201, 2202, 2203, 2204, 2280, 2282, 2284</p>	arheološko	P-1316
-------	--------	--	--	------------	--------

Tablica 28-9

OPĆINA KAPTOL				
Br.	Mjesto	Naziv adresa/k.o., k.č.br.	Vrsta	Status
01/01	ALILOVCI	Arheološki lokalitet „Krivajle“- Alilovci	arheološko	P-1141

		(k.o. Alilovci, k.č. br. 642/1, 642/2, 643/1, 643/2, 643/3, 643/4, 644, 645)		
01/02	ALILOVCI	Prapovijesno nalazište iz srednjeg brončanog doba	arheološko	E
01/03	ALILOVCI	Prapovijesno nalazište sopotske kulture	arheološko	E
01/04	ALILOVCI	Antičko nalazište	arheološko	E
01/05	ALILOVCI	Križ na raskrižju u središtu sela	sakralno	L
01/06	ALILOVCI	Zvonara u selu	sakralno	PR
01/07	ALILOVCI	Slika na drvu i raspelo u zvonari	sakralno	L
02/01	BEŠINCI	Križ na raskrižju u SELU	sakralno	L
03/01	ČEŠLJAKOVCI	Poklonac izvan sela (sjeverno)	sakralno	L
03/02	ČEŠLJAKOVCI	Kapela Imena Isusova	sakralno	PR
04/01	DOLJANOVCI	Prapovijesno nalazište	arheološko	E
04/02	DOLJANOVCI	„Pogana gradina“, srednjovjekovno naselje	arheološko	E
04/03	DOLJANOVCI	„Voljevac“, srednjovjekovno nalazište	arheološko	E
05/03	GOLO BRDO	Metalni križ na ulazu u selo	sakralno	L
05/04	GOLO BRDO	Niz javnih bunara	profano	L
05/05	GOLO BRDO	„Topinica“, prapovijesno nalazište	arheološko	E
05/06	GOLO BRDO	Prapovijesno nalazište sopotske kulture	arheološko	E
06/03	KAPTOL	Župna crkva sv. Petra i Pavla	sakralno	Z-394
06/05	KAPTOL	Stari grad Kaptol k.o. Kaptol, k.č.br. 1167	profano-sakralno	Z-395
06/06	KAPTOL	Spomenik u središtu sela	memorijalno	E
06/07	KAPTOL	Župni dvor	sakralno	Z-3697
06/08	KAPTOL	Ambar kraj župnog dvora	etnološki	E
06/09	KAPTOL	Križ u središtu Kaptola	sakralno	L
06/10	KAPTOL	Stara kapela na groblju	sakralno	L
06/11	KAPTOL	Arheološka zona Gradci (k.o. Kaptol, k.č. br. 95, 2316, 2323)	arheološko	Z-4420
06/12	KAPTOL	Arheološki lokalitet „Kaptol-Čemernice“ (k.o. Kaptol, k.č. br. 84/2, 776, 777, 778, 779, 775/3, 775/1, 793, 792, 791, 812, 811, 810, 809, 808, 807, 806, 805, 804, 803, 802, 762, 761, 760, 759, 87, 86)	arheološko	Z-2778
06/13	KAPTOL	Prapovijesno nalazište starčevačke kulture	arheološko	E
07/01	KOMAROVCI	Kovana ograda na br. 43 i stara kuća	profano	E
09/01	PODGORJE	Kapela sv. Katarine	sakralno	PR
10/01	RAMANOVCI	Kapela i križ u selu	sakralno	L

Tablica 28-10

OPĆINA ČAGLIN				
Br.	Mjesto	Naziv adresa/k.o., k.č.br.	Vrsta	Status
01/01	ČAGLIN	Crkva sv. E. Gonzage	sakralno	PR
01/02	ČAGLIN	Stambeno-poslovna katnica, Kolodvorska 5	profano	E

01/03	ČAGLIN	Arheološka zona Mednjak (k.č. br. 144/1, 525, 524, 523/1, 523/2, 522, 521, 520, 519, 518, 517, 516, 515, 514, 513, sve k.o. Sapna i k.č. br. 712/2, k.o. Čaglin)	arheološko	P-3527
01/04	ČAGLIN	Arheološki lokalitet Krčevina (k.č. br. 704, 705, k.o. Čaglin)	arheološko	P-3519
01/05	ČAGLIN	Arheološki lokalitet Brdo (k.č. br. 666, dio 845, 708, k.o. Čaglin)	arheološko	P-3320
01/06	ČAGLIN	Arheološka zona Dedovac-Glogovac (k.č. br. 179, k.o. Čaglin)	arheološko	P-3423
01/07	ČAGLIN	Arheološka zona Ivančevac (k.č. br. 702, 701, 700, 699, 698, 697, 696, dio 695, dio 828, 693, 692, 691, 690, 689, 688, dio 687, sve k.o. Čaglin)	arheološko	P-3630
03/01	DJEDINA RIJEKA	Raspelo iz 1935.g.	sakralno	E
03/02	DJEDINA RIJEKA	Vatrogasni dom	profano	E
03/03	DJEDINA RIJEKA	Kapela sv. Mihovila	sakralno	PR
03/04	DJEDINA RIJEKA	Zgrada osnovne škole	profano	E
03/05	DJEDINA RIJEKA	Brdska visokoprizemnica k.br.28	profano	E
03/06	DJEDINA RIJEKA	„Krčavina“, paleolitičko i mezolitičko nalazište	arheološko	E
03/07	DJEDINA RIJEKA	„Močarnica“, paleolitičko i mezolitičko nalazište	arheološko	E
03/08	DJEDINA RIJEKA	„Meranac“, prapovijesno nalazište	arheološko	E
03/09	DJEDINA RIJEKA	Antičko nalazište	arheološko	E
03/10	DJEDINA RIJEKA	Ranosrednjovjekovna nekropola	arheološko	E
04/01	DOBRA VODA	Zvonara	sakralno	E
04/02	DOBRA VODA	Raspelo	sakralno	E
05/01	DOBROGOŠĆE	Popina avlija“, prapovijesno gradinsko naselje	arheološko	E
06/01	DRAGANLUG	„Pilana“, prapovijesno naselje	arheološko	PR
07/01	DUBOKA	Visoka prizemnica	profano	E
07/02	DUBOKA	Zvonara	sakralno	E
07/03	DUBOKA	Memorijalni spomenik	profano	E
07/04	DUBOKA	Prapovijesno naselje	arheološko	E
08/01	IMRIJEVCI	Uzdužna prizemnica br. 34	profano	E
08/02	IMRIJEVCI	Kapela sv. Ivana Krstitelja	sakralno	PR
08/03	IMRIJEVCI	Zabatna kuća br. 21	profano	E
08/04	IMRIJEVCI	Drveno raspelo	sakralno	E
08/05	IMRIJEVCI	„Palačica“ („Polje“), latensko i antičko nalazište	arheološko	PR
08/06	IMRIJEVCI	„Kučiče“, antičko nalazište	arheološko	E
08/07	IMRIJEVCI	„Brazda“, antičko nalazište	arheološko	E
09/01	IVANOVC	Drveno raspelo	sakralno	E
09/02	IVANOVC	„Gradina“, prapovijesno nalazište	arheološko	E
12/01	JURKOVAC	Memorijalni spomenik	memorijalno	E
03/01	KNEŽEVAC	Antičko nalazište	arheološko	E
14/01	LATINOVAC	Pravoslavna crkva Velikomučenika Georgija	sakralno	PR
14/02	LATINOVAC	Drveno raspelo	sakralno	E
14/03	LATINOVAC	Memorijalni spomenik	memorijalno	E
14/04	LATINOVAC	Kuća u ključ br.70	profano	E

14/05	LATINOVAC	Raspelo	sakralno	E
14/06	LATINOVAC	Dugačka uzdužna prizemnica u centru sela	profano	E
14/07	LATINOVAC	Prapovijesno nalazište	arheološko	E
14/08	LATINOVAC	Antičko nalazište	arheološko	E
15/01	MIGALOVCI	Raspelo	sakralno	E
15/02	MIGALOVCI	„Turska gradina“, nalazište iz kasnog brončanog doba		PR
15/03	MIGALOVCI	Arheološka zona Vojvodine (k.č. br. 1684/1, 1684/2, 1685, 1690, 1691, 1692, 1693, 1694/1, 1694/2, 1695/1a, 1695/1b, 1695/2a, 1695/2b, 1696, 1697/1, 1697/2, 1698, 1699, 1700/1, 1700/2, 1712, 1713, 1714, sve k.o. Ruševo)	arheološko	P-3422
16/01	MILANLUG	Kapela Gospe od krunice	sakralno	PR
19/01	NOVA LJESKOVICA	Kapela Duha Svetoga	sakralno	PR
19/02	NOVA LJESKOVICA	Arheološka zona Darkovac (k.č. br. 126/1, 126/2, k.o. Sapna)	arheološko	P-3424
21/01	PAKA	Pravoslavna crkva sv. Petra i Pavla	sakralno	PR
21/02	PAKA	Kapela sv. Martina	sakralno	PR
21/03	PAKA	Zabatna kuća br. 4	sakralni	E
21/04	PAKA	„Kremenac“, paleolitičko nalazište	arheološko	E
21/05	PAKA	Prapovijesna gradina	arheološko	E
21/06	PAKA	„Salaš“, prapovijesna ostava	arheološko	E
21/07	PAKA	Antičko nalazište	arheološko	E
22/01	RUŠEVO	Crkva Uzašašća Isusovog	sakralno	PR
22/02	RUŠEVO	Zabatna kuća br. 135	profano	E
22/03	RUŠEVO	Zabatna kuća br. 134	profano	E
22/04	RUŠEVO	Zabatna kuća br. 132	profano	E
22/05	RUŠEVO	Uzdužna kuća br. 128	profano	E
22/06	RUŠEVO	Uzdužna kuća br. 113	profano	E
22/07	RUŠEVO	Uzdužna kuća br. 117	profano	E
22/08	RUŠEVO	Uzdužna kuća br. 112	profano	E
22/09	RUŠEVO	Uzdužna kuća br. 35	profano	E
22/10	RUŠEVO	Ostaci židovskog groblja	profano	E
22/11	RUŠEVO	Zgrada općine Ruševo	profano	PR
22/12	RUŠEVO	Paleolitičko nalazište	arheološko	E
22/13	RUŠEVO	„Selište“, paleolitičko i mezolitičko nalazište	arheološko	E
22/14	RUŠEVO	„Baščice“, paleolitičko i mezolitičko nalazište	arheološko	E
22/15	RUŠEVO	„Gregića Bašča“, paleolitičko nalazište	arheološko	E
22/16	RUŠEVO	„Čorin grob“, paleolitičko i mezolitičko nalazište	arheološko	E
22/17	RUŠEVO	„Pušivac“, paleolitičko i mezolitičko nalazište	arheološko	E
22/18	RUŠEVO	„Kamen“, paleolitičko i mezolitičko nalazište	arheološko	E
22/19	RUŠEVO	„Kamenjača“, paleolitičko i mezolitičko nalazište	arheološko	E
22/20	RUŠEVO	„Močnjak“, paleolitičko nalazište	arheološko	E
22/21	RUŠEVO	„Pojatište“, paleolitičko i mezolitičko nalazište	arheološko	E
22/22	RUŠEVO	Neolitičko nalazište izvan sela	arheološko	E
22/23	RUŠEVO	„Jazbine“, neolitičko nalazište	arheološko	E
22/24	RUŠEVO	„Vrčanj“, prapovijesno naselje	arheološko	E
22/25	RUŠEVO	Antičko nalazište	arheološko	E
22/26	RUŠEVO	„Zalazine“, ostaci srednjovjekovnog utvrđenog grada	arheološko	E
22/27	RUŠEVO	„Donja šuma“, srednjovjekovno nalazište	arheološko	E

22/28	RUŠEVO	Arheološki lokalitet Selište (k.č. br. 2162/2, k.o. Ruševo)	arheološko	P-3322
23/01	SAPNA	Uzdužna kuća na početku sela	profano	E
23/02	SAPNA	Zvonara	sakralno	E
23/03	SAPNA	Ambar u dvorištu kuće br. 21	profano	E
23/04	SAPNA	Nalazište starčevačke kulture	arheološko	E
23/05	SAPNA	Antičko nalazište	arheološko	E
23/06	SAPNA	„Trbušnjak“, prapovijesno nalazište	arheološko	PR
24/01	SIBOKOVAC	Zvonara	sakralno	E
24/02	SIBOKOVAC	Zabatna kuća br. 16	profano	E
24/03	SIBOKOVAC	Memorijalni spomenik	memorijalno	E
25/01	SOVSKI DOL	Zabatna kuća br. 79	profano	E
25/02	SOVSKI DOL	Zabatna kuća br. 43	profano	E
25/03	SOVSKI DOL	Zabatna kuća	profano	E
25/04	SOVSKI DOL	Kapela sv. Mateja	sakralno	E
25/05	SOVSKI DOL	Uzdužna kuća br. 105	profano	PR
25/06	SOVSKI DOL	“Degman”, paleolitičko i mezolitičko nalazište	aArheološko	E
25/07	SOVSKI DOL	“Busnovac”, paleolitičko i mezolitičko nalazište	arheološko	E
26/01	STARA LJESKOVICA	Ostava iz kasnog brončanog doba	arheološko	E
27/01	STARI ZDENKOVAC	Raspelo	sakralno	E
27/02	STARI ZDENKOVAC	Zabatna kuća s uzdužnim trijemom k.br. 35	profano	E
27/03	STARI ZDENKOVAC	“Lenja - njiva”, višeslojno prapovijesno naselje	arheološko	E
30/01	VLATKOVAC	Nekropola iz kasnog brončanog doba	arheološko	PR
31/01	VUKOJEVICA	„Prosna“, prapovijesno nalazište	arheološko	E
31/02	VUKOJEVICA	Antičko nalazište	arheološko	E

Potrebno je naglasiti da je evidencija kulturno-povijesnih vrijednosti prostora trajan proces jer je u uskoj vezi sa stupnjem stručne i znanstvene istraženosti područja. Stoga uz rijetke iznimke, brojčano izraženo stanje evidencije spomeničkog fonda nije i odraz njihova stvarnoga opsega. Stupanj istraženosti odražava se i na provođenje pravne zaštite (što je često dug i složen proces) pa je otud odnos pravno zaštićenih kulturno - povijesnih lokaliteta/objekata potpuno nesrazmjernan njihovu evidentiranom broju.

S ciljem očuvanja osnovnih sastavnica povijesnog i kulturnog identiteta analiziranog područja opće se mjere zaštite svode na zaštitu sačuvanih prirodnih i kulturno - povijesnih vrijednosti.

Osnovne odredbe za uspostavu i provođenje mjera zaštite i očuvanja kulturnih dobara upisanih u Registar proizlaze iz Zakona i Uputa koji se na nju odnose (uključujući i sve naknadne izmjene i dopune):

- Zakon o zaštiti i očuvanju kulturnih dobara (NN 69/99)
- Zakon o gradnji (NN 52/99, 117/0, 47/03, 75/99, 57/99)
- Zakon o prostornom uređenju (NN30/94, 68/98, 30/99, 61/00, 32/02)
- Zakon o zaštiti okoliša (NN 82/94, 128/99)
- Zakon o zaštiti prirode (NN 72/94, 107/03)
- Obvezatna uputa o zoniranju zaštićenih povijesnih cjelina gradova i ostalih naselja

(Ministarstvo kulture Uprava za zaštitu kulturne baštine, 1995, 1998).

Sustavom mjera zaštite utvrđuje se obvezatni upravni postupak, te način i oblici dopustivih intervencija na povijesnim građevinama i građevnim sklopovima, njihovom neposrednom okolišu, te parcelama na kojima se ove građevine i sklopovi nalaze, također na arheološkim lokalitetima, te predjelima (zonama) zaštite naselja i kultiviranog krajolika ili drugim predjelima s utvrđenim spomeničkim svojstvima.

Sustav mjera zaštite utvrđuje se za sve radnje koje mogu prouzročiti promjene na kulturnom dobru ili u njegovoj neposrednoj blizini (čl. 62. Zakona o zaštiti i očuvanju kulturnih dobara, NN 69/99)

Posebnom konzervatorskom postupku osobito podliježu zahvati na zaštićenim građevinama, sklopovima, predjelima i lokalitetima: popravak i održavanje postojećih građevina, nadogradnje, prigradnje, preoblikovanja i građevne prilagodbe (adaptacije), rušenja i uklanjanja građevina ili njihovih dijelova, novogradnje na zaštićenim parcelama ili unutar zaštićenih predjela, funkcionalne prenamjene postojećih građevina, izvođenje radova na arheološkim lokalitetima.

U skladu s navedenim zakonima za sve nabrojene zahvate na građevinama, građevnim sklopovima, predjelima (zonama) i lokalitetima, za koje je Prostornim planom utvrđena obaveza zaštite, kod nadležne ustanove za zaštitu spomenika (Ministarstvo kulture, Uprava za zaštitu kulturne baštine – Konzervatorski odjel u Požegi, Trg Sv. Trojstva 21) potrebno je ishoditi zakonom propisane suglasnosti:

- posebne uvjete (u postupku ishoda lokacijske dozvole);
- prethodno odobrenje (u postupku izdavanja građevne dozvole, odnosno za sve zahvate na zaštićenim kulturnim dobrima);
- nadzor u svim fazama radova, provodi nadležni Konzervatorski odjel.

Zaštićenim građevinama kod kojih su utvrđena spomenička svojstva i na koje se obvezatno primjenjuju sve navedene odredbe, smatraju se sve građevine koje su u ovom Prostornom planu popisane kao zaštićeni (Z) spomenici, preventivno zaštićeni (P) i oni predloženi za registraciju (PR).

Za građevine označene kao predložene za zaštitu od lokalnog značaja (L) i za evidentiranu baštinu (E) najčešće lokalne važnosti opisani postupak nije obavezan, ali je preporučljiv ukoliko organi lokalne uprave i samouprave u provedbi ovog prostornog plana nađu interes i potrebu za savjetodavnim sudjelovanjem službe zaštite. Mišljenje se može zatražiti i za građevine izvan predjela zaštite, osobito u dijelu koji graniči sa zaštićenim predjelom, ako se građevine nalaze na osobito vidljivim mjestima važnim za sliku naselja ili krajolika.

Temeljem inventarizacije provedene prilikom izrade ovog plana, uz ranije zaštićena (Z) i preventivno zaštićena (P) kulturna dobra, Uprava za zaštitu kulturne baštine, Konzervatorski odjel u Požegi po službenoj će dužnosti pokrenuti postupak dokumentiranja te donošenja rješenja o zaštiti za sve vrednije građevine, predjele (zone) i lokalitete koji su na kartama i tablicama označeni oznakom (PR). Do donošenja odgovarajućeg rješenja treba primjenjivati iste mjere i propisane postupke kao i za trajno zaštićene zgrade.

Sustav mjera zaštite arheoloških lokaliteta

Zakonom o zaštiti i očuvanju kulturnih dobara (NN 69/99, 151/03, 157/03) regulirana je i zaštita arheoloških nalazišta i nalaza, te se stoga na sve arheološke lokalitete na području Požeško-slavonske županije primjenjuju odredbe istog Zakona.

Zaštićenim (R, Z) i preventivno zaštićenim arheološkim lokalitetima (P), navedenim u priloženom popisu kulturnih dobara, granice rasprostranjenosti utvrđene su katastarskim česticama. Sustav mjera zaštite navedenih lokaliteta određen je rješenjem o njihovoj zaštiti. Ukoliko se na području zaštićenih i preventivno zaštićenih arheoloških lokaliteta poduzimaju građevinski radovi ili planiraju trajni nasadi potrebno je ishoditi prethodno odobrenje nadležnog Konzervatorskog odjela. U postupku ishođenja lokacijske dozvole za pojedine građevinske zahvate potrebno je pribaviti posebne uvjete zaštite nadležnog Konzervatorskog odjela, a prije početka radova i prethodno odobrenje istog. O svim površinskim nalazima koji se zateknu na području zaštićenih ili preventivno zaštićenih arheoloških lokaliteta neophodno je izvijestiti Konzervatorski odjel.

Za arheološke lokalitete koji su predloženi za zaštitu ili preventivnu zaštitu (PR, L) potrebno je u postupku izdavanja lokacijske dozvole za građevinske radove ishoditi posebne uvjete zaštite, a u slučaju planiranja trajnog nasada pismeno obavijestiti Konzervatorski odjel u Požegi. Nakon donošenja rješenja o njihovoj zaštiti za njih vrijede gore navedene smjernice, te sustav mjera zaštite naveden u izrijeci rješenja.

Evidentiranim se arheološkim lokalitetima (E) zbog neistraženosti ne mogu utvrditi točne granice, pa su locirani položajem. Stoga se površine na tim lokalitetima mogu koristiti na dosad uobičajen način, a ukoliko se na istima planira izvođenje građevinskih radova, preporučljivo je ishoditi posebne uvjete zaštite nadležnog tijela, a svakako osigurati konzervatorski nadzor tijekom radova. Ukoliko se tijekom nadzora ustanove kulturni slojevi s nalazima, investitor je dužan poštivati i provoditi sve mjere zaštite koje odredi nadležni konzervator. Na položajima na kojima su zabilježeni arheološki lokaliteti izvjesna je pojava novih arheoloških nalaza, o čemu je neophodno obavijestiti nadležno tijelo.

Ukoliko bi se *na preostalom području Požeško-slavonske županije* prilikom izvođenja građevinskih ili bilo kojih drugih zemljanih radova, naišlo na arheološko nalazište ili nalaze, radove je nužno prekinuti, te o navedenom bez odlaganja obavijestiti Konzervatorski odjel u Požegi, sukladno odredbama Zakona o zaštiti i očuvanju kulturnih dobara, kako bi se pravovremeno, u skladu s istim Zakonom, poduzele odgovarajuće mjere zaštite nalazišta i nalaza. Slučajno prikupljene površinske nalaze potrebno je odnijeti u područnu muzejsku ustanovu, te o njima izvijestiti nadležni Konzervatorski odjel.

Arheološka istraživanja mogu se obavljati samo na temelju odobrenja koje rješenjem daje nadležno tijelo, odnosno Konzervatorski odjel u Požegi.

Planske smjernice

Biološki i funkcionalni integritet prostora temelj je za optimalne procese integracije ukupnih vrijednosti prostora. Radi pravilnoga usmjeravanja tih procesa jedno je od bitnih polazišta utvrđivanje svih vrijednosti te putem prostorno planske dokumentacije određivanje njihova značenja u sklopu razvojne politike. Jedino se stvaranjem takve pretpostavke mogu stvoriti uvjeti za zaštitu i očuvanje tih vrijednosti. Da bi se taj cilj ostvario, za potrebe uređenja prostora temeljne su odrednice:

- pri donošenju odluka o izradi prostorno planske dokumentacije uskladiti planove i programe gospodarskih i društvenih djelatnosti u prostoru s radom stručnih i znanstvenih ustanova;
- uskladiti programe i rad znanstvenih i stručnih ustanova zbog nužnosti ubrzavanja procesa evidencije i klasifikacije integralnih vrijednosti prostora;

- izgrađivati novi odnos prema vrijednostima prostora koji isključuje konzervativni, parcijalni pristup zaštiti;
- zaštitu staviti u komplementaran odnos s drugim relevantnim kriterijima za donošenje odluka o uređenju prostora;
- izbjeći konfliktne situacije koje se u pravilu rješavaju na štetu baštine putem usklađivanja interesa; pritom izbjeći često prisutne tendencije da se pojedine gospodarske grane (djelatnosti), odnosno zahvati u prostoru, promatraju odvojeno od posljedica za sredinu;
- sve negativne posljedice čiji je rezultat umanjenje ili gubitak vrijednosti, ukoliko ih nije moguće izbjeći, sanirati ili adekvatno nadoknaditi;

Prioritetne operativne zadaće jesu:

- osigurati materijalne uvjete na državnoj i lokalnoj razini za djelotvornu zaštitu izuzetnih kulturno-povijesnih vrijednosti;
- u skladu s mogućnostima i raspoloživim sredstvima obaviti materijalnu valorizaciju povijesnih sklopova i građevina te izraditi programe zaštite i uređenja za sva značajnija kulturna dobra, napose od nacionalnoga značenja;

Za kulturno-povijesne vrijednosti izvan naselja:

- zahvate u arheološkim područjima/zonama i na drugim evidentiranim ili potencijalnim arheološkim lokacijama uvjetovati prethodnim istraživanjima (rekognosciranje, sondiranje) prije izrade projektne dokumentacije, a svakako prije početka građevinskih radova;
- isključiti mogućnost otvaranja novih građevinskih područja, odnosno širenja građevnih zona tamo gdje postoje uvjeti za obnavljanje povijesnih struktura;
- građevinske zone u područjima valoriziranim kao integralna prirodna i kulturno-povijesna vrijednost uskladiti sa zahtjevima zaštite;
- planovima nižega reda osigurati zaštitnu zonu oko značajnijih povijesnih graditeljskih cjelina, sklopova i građevina, napose onih eksponiranih u prostoru gdje valja obratiti pozornost na područja istaknutih vizura i osi vidika;
- stručno i ekonomski valorizirati povijesne sklopove starih gradova, dvoraca i plemićkih kurija s pripadajućim okolišem, te izraditi plan sanacije vrijednih hortikulturnih ansambala koji s povijesnom građevinom čine nerazdvojni sklop;
- u skladu s potencijalom kulturno-povijesnih resursa obogatiti postojeću turističku ponudu i otvoriti mogućnost uvođenja specifičnih vidova kulturnog turizma;

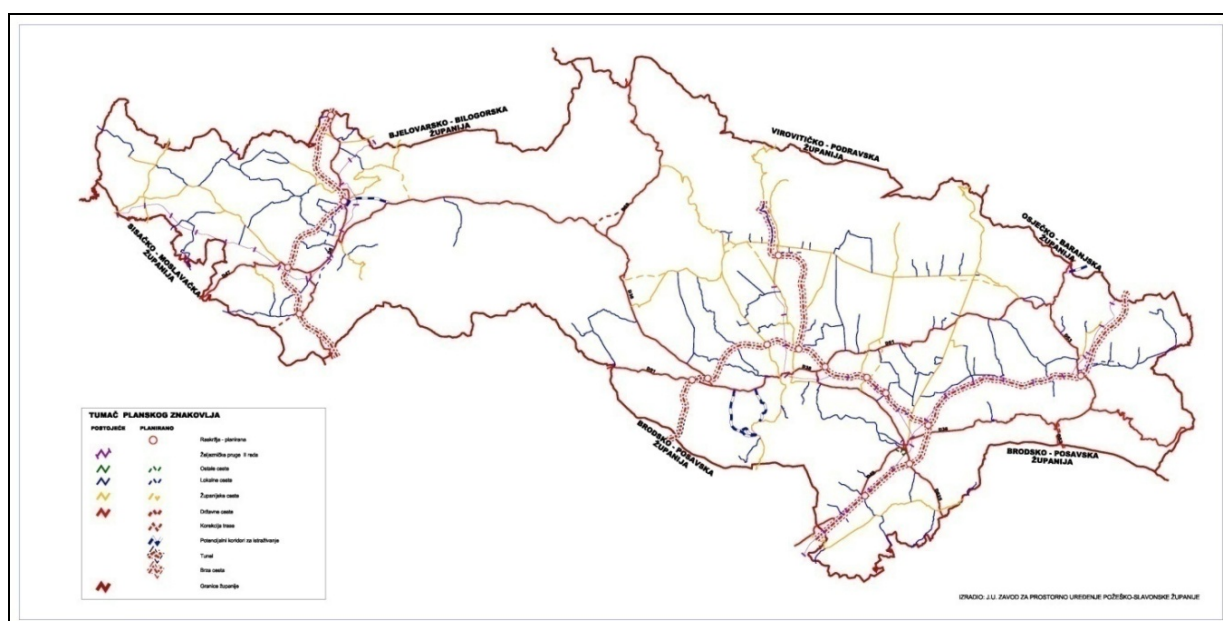
Za povijesna naselja:

- prilikom izrade urbanističkih planova središnjih naselja istražiti povijesni razvoj, utvrditi njihovu povijesnu matricu, po potrebi uspostaviti stupnjevani režim zaštite i novu urbanizaciju temeljiti na zatečenim kulturno-povijesnim vrijednostima strukture, kao i vrijednostima okoliša koje valja integralno valorizirati i skladno oplemenivati u razvojnom slijedu;
- u sklopu planova uređenja obvezno utvrditi stanje povijesne strukture naselja, prije svega u turističkim zonama, te odrediti smjernice nužnih poduhvata (konzervacija, revalorizacija, rekonstrukcija, rekompozicija);
- u postupku urbanizacije/reurbanizacije odrediti optimalan gabarit povijesnih naselja u skladu s njihovom strukturom, ambijentalnim vrijednostima i prostornom ekspozicijom (istaknute vizure, osi vidika);
- projekte trasa obilaznica povijesnih naselja obvezno uskladiti s vrijednostima prostora;
- rekultivirati širi prostor povijesnih naselja - turističkih središta;
- turistički valorizirati i sadržajno osmisлити izuzetno dobro očuvane ruralne cjeline s pretežno tradicijskim graditeljstvom;

U točki 3.6. Razvoj infrastrukturnih sustava u naslovu podtočke 3.6.1. Prometni infrastrukturni sustav (ceste, željeznice, zračne luke, javne telekomunikacije, produktovodi) termin „javne telekomunikacije“ zamjenjuje se terminom „elektroničke komunikacije“, a istovremeno u toj podtočki u poglavlju *Prometni infrastrukturni sustav* :

- u stavku 4. termin „SR Jugoslavijom“ zamjenjuje se terminom „Srbijom“;
- u stavku 6. formulacija „što će u srednjoročnom razdoblju do 2001., a možda i u onom do 2011. godine,“ zamjenjuje se formulacijom „već će“;
- u potpoglavlju *Cestovna infrastruktura* –
 - kartografski prikaz - kartogram *Prometna infrastruktura* mijenja se u novi kako slijedi:

Prometna infrastruktura



- stavak 1. mijenja se i glasi:

„Postojeće stanje prometne cestovne infrastrukture obuhvaćano je Odlukom o razvrstavanju javnih cesta u državne ceste, županijske ceste i lokalne ceste, na području Požeško-slavonske županije u ukupnoj dužini istih od 734,48 km i to:

 - Državnih ceste 221,90 km
 - Županijskih ceste 233,65 km
 - Lokalnih cesta 278,90 km.“
- stavak 3. mijenja se i glasi:

„Osnovnu cestovnu mrežu Županije čine državne ceste kako slijedi:

 - **D5** G. P. Terezino Polje (gr. R. M.) – Virovitica – V. Zdenci – Daruvar – Okučani – G. P. St. Gradiška (gr. R. BiH);
 - **D38** Pakrac (D5) – Požega – Pleternica – Đakovo (D7);
 - **D47** Lipik (D5) - Novska - H. Dubica - H. Kostajnica - Dvor (D6);
 - **D49** Pleternica – čvor Lužani (A3);
 - **D51** Gradište (D-53) - Požega - čvor N. Gradiška (A3);
 - **D53** G.P.D. Miholjac (gr. R. Mađarske) - Našice – G.P.Sl.Brod (gr. R. BiH);

- **D69** Slatina (D2) – Čeralije – Voćin – Zvečevo – Kamensko (D38);
- **D525** Pleternica (D49) - čvor Sl.Brod zapad (A3) – Sl. Brod (D53)“;
- stavak 4. mijenja se i glasi:
„Prema kategorizaciji cesta, sukladno posebnim propisima, na području Požeško-slavonske županije postoji:
 - 8 državnih
 - 28 županijskih i
 - 75 lokalnih cestovnih pravaca.“
- stavak 7. briše se;
- druga rečenica u stavku 8. mijenja se i glasi:
„Stoga su za planirane prometne pravce osigurani koridori u prostoru.“
- stavak 10. mijenja se i glasi:
„Područje Požeško slavonske županije pokrivaju dva prioriteta i to:
II. skupina prioriteta:
 - srednjoslavonski cestovni smjer "Valis aurea"
Nova Gradiška - Požega - Našice u dužini od 80 km.III. skupina prioriteta
 - brodsko miholjački smjer (dio prolazi kroz područje Požeško-slavonske županije)
Slav. Brod - Našice - Donji Miholjac u dužini 96 km.
 - brodsko-miholjački cestovni smjer
Slav. Brod – Našice – Donji Miholjac u dužini 96 km
 - pakračko-okučanski cestovni smjer
Stara Gradiška-Okučani-Pakrac-Veliki Zdenci u dužini 75 km
- iza naslova *Ostale državne ceste* stavak 1. mijenja se i glasi:
„Pristupiti proširenju mreže državnih cesta (projektiranju i izvođenju):
 - brza cesta A3 (Staro Petrova Selo-Godnjak) – Brestovac – Požega (obilaznica) – Pleternica – Čaglin – Našice
 - korekcija/izmještanje dijela D51 kod naselja Cerovac
 - korekcija/izmještanje dijela D38 kod naselja Orljavac
 - korekcija/izmještanje dijela D69 (akumulacija Kamensko)
 - izmještanje dijela D47 na potezu od Lipika/D.Čaglića/Jagme do Baira u Sisačko – moslovačkoj županiji
 - koridor za istraživanje, spoj D5 – D38 (sjeveroistočna obilaznica grada Pakraca).“
- iza naslova *Ostale državne ceste* stavak 2. mijenja se i glasi:
„Na postojećim državnim cestama, uz rekonstrukciju, modernizaciju, održavanje i uređenje, moguće su i određene promjene u funkcionalnom smislu (promjena kategorije) i prostornom smislu (promjena trase).“
- iza naslova *Ostale državne ceste* stavak 3. briše se.
- iza naslova *Mreža županijskih cesta* u stavku 1. brojka „221“ mijenja se u brojku „233,65“.
- iza naslova *Mreža županijskih cesta* iza stavka 1. dodaje se stavak 2. koji glasi:
„ Mrežu mrežu županijskih cesta čine slijedeće javne ceste:

- **Ž3168** Uljanik (D26)–Poljana–Međurić–Banova Jaruga (Ž3124) – 7,5 km
- **Ž3169** D26 – Trojeglava – Badljevinina (D5) – 1,75 km
- **Ž3272** Ž3172–Badljevinina–D5 – 2,00 km
- **Ž3291** Ž3170 – Pakrani – Sirač – Dereza – D5 - 8
- **Ž4030** Moslavina Podravska (D34)–Zdenci–Orahovica–Kutjevo–Pleternica (D38),
- **Ž4094** Marino Selo (L37140)-Ž3168
- **Ž4095** Brezine (L33073)-Ž4236
- **Ž4096** Poljana (Ž4236)–Janja Lipa (L33073)
- **Ž4097** Donja Obrijež (L41012)-Gornja Obrijež-D5
- **Ž4098** Prekopakra (L41012)–Pakrac (D5)
- **Ž4099** Pakrac (D38)–Šeovica
- **Ž4100** D69–G. Vrhovci–Gradski Vrhovci–D.Lipovac – Nova Kapela (Ž4158)
- **Ž4101** Biškupci (Ž4100)–Kaptol–Vetovo-Kutjevo(Ž4030)
- **Ž4102** T.L. “Nevoljaš”–Velika (Ž4253)
- **Ž4112** D47–Jagma–Subocka (L41008)
- **Ž4113** Pasikovci (D38)–Milivojevci-Ž4100
- **Ž4114** Trnovac– Ž4253
- **Ž4115** Kaptol (Ž4101)–Alilovci– Ž4253
- **Ž4116** Kamenolom Vetovo–Vetovo–Jakšić–D38
- **Ž4117** Kutjevo (Ž4030)–Bektež (D51)
- **Ž4123** Golobrdci (L41028)– Ž4253
- **Ž4124** Nova Ljeskovica–D53
- **Ž4127** Ž4030–Grabarje (L41060)
- **Ž4162** Bilice (D525)-Ravan–Brodski Zdenci–D53
- **Ž4185** Dragovci (D49)–Drenovac–Bilice (D525)
- **Ž4236** Poljana (Ž3168)–Gaj–Kukunjevac–Dobrovac (D47)
- **Ž4243** Požega (D38) – Vidovci (D38)
- **Ž4253** Čeralije (D69) – Drenovac- Velika- Požega (D38).“

- iza naslova *Mreža županijskih cesta* stavak 2. mijenja se i glasi:
„Za područje Županije se planira izgradnja novih prometnica ili dijelova trasa županijskog karaktera i to:
 - Obilaznica s pratećom infrastrukturom građevina:
 - gradova Pakrac - Lipik,
 - Ž4101 južno od grada Kutjeva na potezu Hajdarevac - “Rovita”
 - općinskog središta Jakšić
 - Ž4100/Ž4101 na potezu Draga-Biškupci
 - Izmještanje dijela prometnice Čaglin – Kneževac – Vlatkovac – Zdenkovac
 - Izmještanje dijela prometnice Ž4113 – potez Milivojevci – Orljavac.
 - Alternativnih koridora u istraživanju (varijantna rješenja) županijske ceste Ž-4100 /**Ž4100** D69–G. Vrhovci–Gradski Vrhovci–D.Lipovac–Nova Kapela (Ž4158)/ na dionici Novo Selo/Drškovci (D38) – Gradski Vrhovci (Ž4100)“
- iza naslova *Mreža županijskih cesta* stavak 3. mijenja se i glasi:
„Na postojećim županijskim cestama planiranim PPŽ-om moguće su određene promjene u prostornom (promjene trase) i/ili funkcionalnom (promjena kategorije) i) smislu, kao npr. na prometnicama Sirač - Dragovići i Trnovac - Draga – prelazak u županijsku razinu.“

- u potpoglavlju *Željeznice*:

- stavak 1. mijenja se i glasi:

„Prometne željezničke pravce na području Požeško-slavonske županije neophodno je detaljnije istražiti, razraditi i definirati. Iako pojedini pravci možda ne udovoljavaju ekonomskoj isplativosti, oni i dalje ostaju u postojećim koridorima koje je potrebno revitalizirati i dovesti u normalnu funkciju rada. Postojeće željezničke pruge su II reda, i to:

- Željeznička pruga II 207 Nova Kapela – Batrina (MG2) – Našice (I 100),
- Željeznička pruga II 206 Banova Jaruga – Pčelić,
- Željeznička pruga II 208 Pleternica (II 207) – Velika.“

– Tablica 21. briše se.

- naziv potpoglavlja „*Telekomunikacije*“ mijenja se u naziv u „Elektroničke komunikacije“, a istovremeno se u cijelosti mijenja i glasi:

„Razvoj elektroničke komunikacijske mreže obuhvaća građenje elektroničke komunikacijske infrastrukture i povezane opreme neophodne za pružanje elektroničkih komunikacijskih usluga.

Elektronička komunikacijska infrastruktura i povezana oprema može se graditi unutar i izvan građevinskog područja. Pri izgradnji elektroničkih komunikacijskih vodova izvan građevinskog područja potrebno je koristiti postojeće infrastrukturne koridore radi objedinjavanja istih u cilju zaštite i očuvanja prostora i sprečavanja neopravdanog zauzimanja novih površina. Istovremeno, pri izgradnji elektroničkih komunikacijskih vodova unutar građevinskog područja iste graditi u javnim površinama, što je potrebno detaljnije razraditi kroz PPUO/G i druge prostorne planove užih područja.

Elektronička komunikacijska infrastruktura i povezana oprema prema načinu postavljanja dijeli se na:

- elektroničku komunikacijsku infrastrukturu i povezanu opremu na postojećim građevinama (antenski prihvat) i
- elektroničku komunikacijsku infrastrukturu i povezanu opremu na samostojećim antenskim stupovima.

Samostojeći antenski stupovi za postavljanje elektroničke komunikacijske infrastrukture i povezane opreme po konstrukciji izvode se kao rešetkasti antenski stupovi i štapni stupovi. Raspored rešetkastih antenskih stupova prikazan je na kartografskom prikazu 2.B. Infrastrukturni sustavi - Pošta i elektroničke komunikacije - izmjene i dopune) na sljedeći način:

- postojeći rešetkasti antenski stupovi, simbolom na lokaciji prema stvarnim koordinatama istog,
- područje za smještaj rešetkastog antenskog stupa s radijusom 1000 do 2000 m.

Unutar područja za smještaj rešetkastog antenskog stupa uvjetuje se gradnja samostojećeg antenskog stupa takvih karakteristika da može prihvatiti više operatora, a prema projektu koji je potvrđen rješenjem Ministarstva zaštite okoliša, prostornog uređenja i graditeljstva.

Iznimno, unutar s granica građevinskog područja naselja gradskog karaktera i u izdvojenim građevinskim područjima ugostiteljsko – turističke odnosno športsko-rekreacijske namjene, nije dozvoljena gradnja rešetkastih antenskih stupova već samo štapnih stupova visine do 38 m. U slučaju da na taj način nije moguće osigurati kvalitetnu pokrivenost signalom mobilne mreže, iznimno je, u navedenim područjima, dopušteno postavljanje stupova visine i iznad 38 m.

Ukoliko je unutar područja za smještaj rešetkastog antenskog stupa već izgrađen samostojeći rešetkasti antenski stup/stupovi, tada je moguća izgradnja još samo jednog dodatnog zajedničkog stupa za ostale operatore/operatora.

Nije dozvoljeno postavljanje samostojećih antenski stupova unutar zaštitnog pojasa državnih cesta kao ni unutar koridora planiranih državnih cesta odnosno željeznica.

Dopušteno je postavljanje elektroničke komunikacijske infrastrukture i povezane opreme na postojećim građevinama u suglasju s ishodenim posebnim uvjetima pravnih osoba s javnim ovlastima po posebnim propisima.

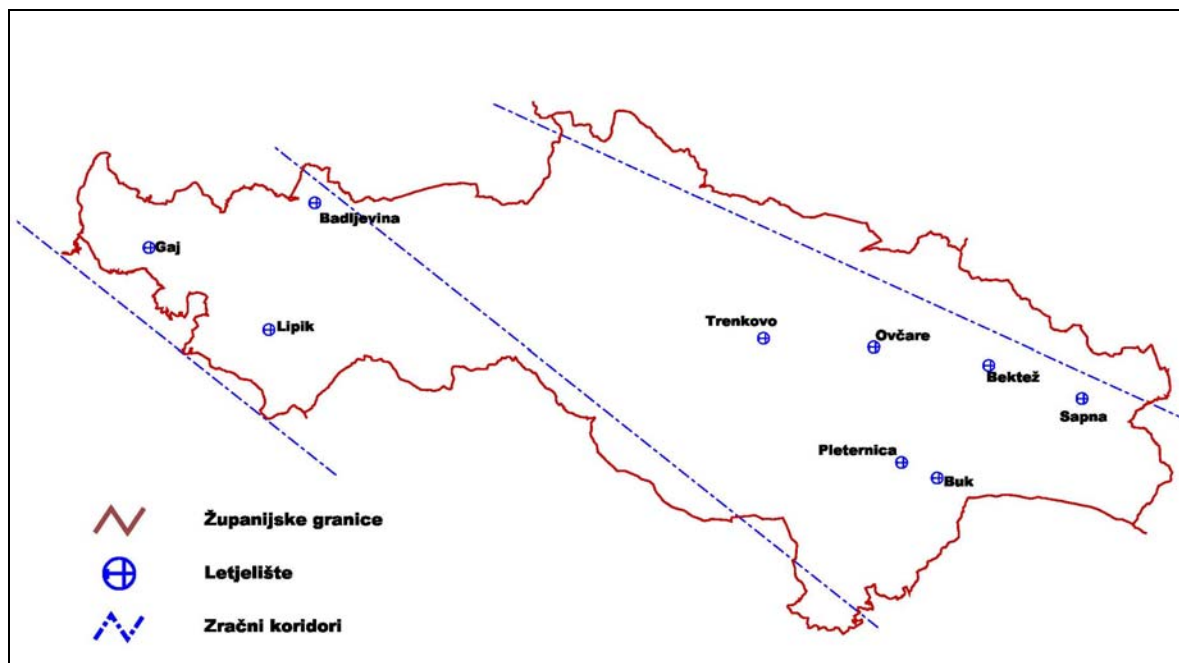
Ukoliko je u PPUO/G utvrđena GSM tehnologija javnih pokretnih telekomunikacija ona podrazumijeva i sve ostale sustave sljedećih generacija tj. novih tehnologija.

Tablica 29

Planirani samostojeći stupovi pokretnih elektroničkih telekomunikacija na području Požeško-slavonske županije				
R.b.	LOKACIJA	X	Y	RADIJUS
1.	ANTUNOVAC	6422414,2	5039890,4	1250
2.	BADLJEVINA	6437280,9	5041256	1500
3.	BEKTEŽ	6494778,3	5027610,3	1500
4.	NURKOVAC	6469781,2	5019881,3	1500
5.	BRESTOVAC	6467401,6	5021435,3	1500
6.	BUČJE	6453408,6	5036203,9	1500
7.	DONJI ČAGLIĆ	6435245,6	5028235,9	1500
8.	GAJ	6424618,7	5037614,7	1250
9.	GRABARJE	6488954,3	5024013,3	1500
10.	GRADAC	6485588,5	5018433,7	1500
11.	RADNOVAC	6482998	5023954,3	1500
12.	MIJAČI	6459661,2	5033618,2	1500
13.	KAPTOL	6478565,2	5032673,8	1500
14.	KORITA	6428439,9	5030410,6	1500
15.	KUKUNJEVAC	6428905,3	5034235,4	1500
16.	KUSONJE	6440039,6	5035585,3	1500
17.	KUTJEVO	6491570,4	5031235,2	1500
18.	MIGALOVCI	6501987	5020087,2	1250
19.	POŽEGA - GLAVICA	6473181,5	5023912,1	1250
20.	PREKOPAKRA	6436853,9	5033628,5	1500
21.	BORIČEVCI	6464470,6	5024161,1	1500
22.	RESNIK	6487901	5016419	1500
23.	PLETERNICA	6485464,5	5015774,6	1000

- stavak 1. mijenja se i glasi:
- „Na području Požeško-slavonske županije ne postoji infrastruktura zračnog prometa, osim improviziranih poljoprivrednih uzletišta koja se isključivo koriste u poljoprivredne svrhe. No, na nekim od postojećih poljoprivrednih uzletišta postoje uvjeti za razvoj sportskog i turističkog zrakoplovstva te se predviđa njihovo zadržavanje, uređenje i prilagođavanje za potrebe navedenog zrakoplovstva te točni prostorno-razvojni kriteriji za smještaj. Postojeća letjelišta na prostoru Županije nakon provedenih analiza mogu se koristiti kao športska, turistička ili gospodarska letjelišta (poljoprivreda) kako slijedi:
- Grad Pakrac - postojeće improvizirano poljoprivredno uzletišće – "Badljevin", na području naselja Badljevin, korišteno isključivo u poljoprivredne svrhe, predviđeno zadržati i urediti te prilagoditi za potrebe sportskog i turističkog zrakoplovstva;
 - Grad Lipik - postojeće letjelište u Gradu Lipiku potrebno je urediti i prilagoditi za potrebe sportskog i turističkog zrakoplovstva, a moguće ga je planirati kao zračno pristanište/luka referentnog koda 1C (2C/1A kod/kalse/kateg.) za koje su posebnim propisima definirane dimenzije te površine prilaznih ravnina u koje ne smije ulaziti niti jedan predmet ili građevina.
 - improvizirano poljoprivredno letjelišta u naselju Gaj potrebno je zadržati i urediti, do daljnjeg, bez kategorije, a koristit će se u svrhu poljoprivrednog i sportskog zrakoplovstva.
 - Grada Pleternica - poletno-sletnu stazu na području, lociranu uz naselje Gradac (PG Ivanindvor), predviđeno je zadržati;
 - novu sportsko-letnu stazu predvidjeti unutar izdvojenog građevinskog područja gospodarske zone "Buk" unutar koje su planirani i ugostiteljsko-turistički sadržaji;
 - Grad Kutjevo - postojeće poljoprivredno letjelište Bektež je predviđeno rekonstruirati i urediti za prihvat zrakoplova do 5.700 kg. Na području Grada moguće je graditi heliodrom u skladu s posebnim propisima i suglasnosti nadležnog ministarstva.
 - Općina Čaglin - postojeće improvizirano poljoprivredno uzletišće, na području naselja Sapna/Darkovac predviđeno je zadržati, urediti te dalje koristiti isključivo u poljoprivredne svrhe.
 - Općina Velika - postojeće poljoprivredno uzletišće kod Trenkova predviđeno je zadržati ali namjenu definirati temeljem prostorno-prometne analize lokacije i suglasnosti nadležnog Ministarstva.”
- stavak 2. mijenja se i glasi:
- „Obzirom na potrebe, a i mogućnosti izvedbe, na području grada Pakraca, u sastavu Opće županijske bolnice Pakrac te grada Požege u sastavu Opće županijske bolnice Požege omogućava se planiranje i izgradnja heliodroma, a sukladno smjernicama nadležnog Ministarstva.“
- kartografski prikaz - kartogram *Zračni promet – letjelišta* zamjenjuje se novim kartogramom kako slijedi:

Zračni promet – letjelišta



U točki 3.6. Razvoj infrastrukturnih sustava u naslovu podtočke 3.6.2 termin „Vodnogospodarski“ mijenja se terminom „Vodno gospodarski“, a istovremeno u toj podtočki:

- poglavlje „Korištenje voda“ mijenja se i glasi:

„Korištenje voda

Vodoopskrba

Za područje Požeško-slavonske županije može se slobodno reći da je jedan od većih problema problem s pitkom vodom i javnim vodoopskrbnim sustavom uz ograničenost raspoloživih izvora javne vodoopskrbe. Osnovna značajka javnog vodoopskrbnog sustava su nedovoljne količine pitke vode u ljetnom periodu zbog povećane potrošnje i smanjenja izdašnosti te neizgrađenosti javnih vodovoda za cca 30% naselja.

Istraživanja vodnih resursa na ovom području pokazala su da se osiguranje potrebnih količina vode može tražiti u:

- korištenju podzemnih voda,
- korištenju izvora,
- korištenju površinskih voda iz slivova.

Do danas su učinjeni znatni naponi u rješavanju problematike javne vodoopskrbe i može se reći da su obuhvaćeni svi vidovi korištenja vodnih resursa osim snabdijevanja iz umjetno stvorenih akumulacijskih prostora.

Stoga je pretpostavka da će se problemi u konačnici riješiti tek izgradnjom i uključivanjem akumulacija Šumetlica i Kamensko u vodoopskrbni sustav. Rezerve podzemnih voda koje su smještene u vodonosniku karbonatnih stijena treba i dalje istraživati i iskorištavati, s obzirom da su zagađena podzemnih voda u

aluvijalu rijeke Orljave sve prisutnija, a ona se koriste za potrebe javne vodoopskrbe. Također, potrebno je pristupiti otklanjanju nestašice vode na mjestu potrošnje smanjenjem gubitka u postojećem sustavu ili preraspodjelom tlakova u njemu.

Radi tako aktualnog problema potrebno je postojeće raspoložive izvore zaštititi te voditi pravovaljano gospodarenje kako bi se omogućilo ostvarenje pretpostavki za dugoročno snabdijevanje područja Županije kvalitetnom vodom iz postojećih izvorišta i vodozahvata.

Područje Požeško-slavonske županije možemo podijeliti u dva javna vodoopskrbna područja iz čega je proizašla i organizacija opskrbe vodom. Vršer je dvije pravne osobe i to "Tekija" d.o.o. iz Požega i Komunalac d.o.o. iz Pakraca koje su uspostavile veće jedinstvene sisteme vodovodne mreže te brojne manje odvojene sustave. Također postoje i manji vodoopskrbni sistemi koje su izgradili sami stanovnici pojedinih naselja.

Zbog topografskih prilika (vododjelnica između rijeke Orljave i Pakre s prijevom na 350 m nm.) ne predviđa se u skoroj budućnosti povezivanje Pakračkog i Požeškog vodoopskrbnog sustava u smislu povezivanja vodoopskrbnih mreža. Njihovo povezivanje biti će eventualno putem potencijalnog regionalnog izvorišta - akumulacija Kamensko.

Za područje Požeško-slavonske županije izrađena je „Studija razvitka vodoopskrbe na području Požeško-slavonske županije“ od strane projektanta „HIDROPROJEKT-ING“ d.o.o., Zagreb, u lipnju 2008. godine. Za potrebe izrade Studije korištena je uz ostalu tehničku dokumentaciju „Regionalni vodoopskrbni sustav Požeštine - idejni rješenje“ (Hidroprojekt-ing, Zagreb 1997.) te i „Vodoopskrba gradova Pakrac i Lipik - idejno rješenje ” (Hidroprojekt-ing, Zagreb, 1999. godine).

U projektu "Regionalni vodoopskrbni sustav Požeštine - idejni projekt" definirani su glavni pravci povezivanja sadašnjih i budućih crpilišta i izvorišta s gotovo svim naseljima Požeštine. Razvoj vodoopskrbe planiran je kroz dvije faze. Prva faza obuhvaća razvoj crpilišta "Luke" (realizirano), te magistralnih pravaca sjever - jug i izgradnju vodospremnika "Glavica". Druga faza obuhvaća izgradnju magistralnih i spojnih cjevovoda te rješavanje vodoopskrbe skoro svih naselja u distribucijskom području Požeškog vodoopskrbnog sustava tako da bi pokrivenost vodoopskrbe stanovništva Požeštine bila 98 %, dok bi preostali dio stanovništva i naselja pretežno brdskog dijela rješenja pitanja javne vodoopskrbe bila planirana iz postojećih lokalnih izvora. Projekt razmatra period do 2022. godine.

U projektu "Vodoopskrba gradova Pakrac i Lipik - idejno rješenje" analizirane su potrebe svih naselja gradova Pakraca i Lipika, naglašena potreba izgradnje akumulacije "Šumetlica", te idejno rješena vodoopskrba svih naselja distribucijskog područja Pakračkog vodovoda kroz četiri visinske zone - podsustava.

Požeško-slavonska županija dosta je bogata površinskim, a manje podzemnim vodama. Za potrebe vodoopskrbe koriste se podzemne vode (vodonosnici aluvijalnih naslaga uz rijeku Orjavu i Pakru), izvori na padinama okolnog gorja i zahvati na rijekama u gornjem toku gdje još nije prisutno zagađenje, te u budućnosti višenamjenske akumulacije (Kamensko i Šumetlica):

- Akumulacije površinskih voda - u pravilu su višenamjenske (obrana od poplava, navodnjavanje, javna vodoopskrba stanovništva i industrije, razni

ekološki problemi), kao jedan od mogućih izvora vodoopskrbe koji se uključuje u gospodarsku analizu razvoja vodoopskrbnog sustava;

- Vodonosnici aluvijalnih naslaga - zahvaćeni zdencima u širem području grada Požege. Vodonosnik je smješten uz rijeku Orljavu širine cca 1000-1500 m, s osnovnim značajkama:
 - plitko zalijeganje (dubina podine vodonosnika od 6-10 m),
 - mala debljina vodonosnika,
 - nagibna ploha prati tok rijeke Orljave,
 - podinu vodonosnika čine lapori i laporovite do pjeskovite gline,
 - prekrivrenost slabim slojem pokrivača od praha i gline debljine 1 do 7 m,
 - velika propustljivost šljunaka i pijeska.Zbog male debljine slabopropusnog pokrivača i urbaniziranosti kraja vodonosnik je ugrožen od mogućeg zagađivanja;
- Izvori na padinama okolnog gorja
Svrha svakog sustava za opskrbu vodom je da se voda na optimalan način i uz minimalne troškove dovede od izvorišta do potrošača.

Vodoopskrbni podsustav Požege

Postojeći vodoopskrbni sustav Požege pokriva administrativno, danas područje s tri grada (Požega, Pleternica i Kutjevo), te pet općina (Brestovac, Čaglin, Jakšić, Kaptol i Velika). To je distributivno područje komunalnog poduzeća "Tekija" d.o.o. Požega, a vodoopskrbni sustav pokriva veliki dio naselja svih gradova i općina.

Prema popisu stanovništva iz 1991. godine na ovom području živjelo je 71.750 stanovnika, a područje obuhvaća oko 1.200 km².

Prema broju stanovnika riješenu vodoopskrbu iz javnog vodovoda ima 73% stanovništva. Najbolja riješenost je na području grada Požege - 93%, a najlošija na području Općine Jakšić - 41%. Grad Pleternica ima riješenu javnu vodoopskrbu za 51% stanovništva, Općina Kutjevo 65%, Općina Velika 87%, Općina Kaptol 65%, Općina Brestovac 47% i Općina Čaglin 69%. Regionalni vodoopskrbni sustav Požeštine kombiniranog je tipa, gravitacijsko-tlačni, a čine ga dva crpilišta, dva izvorišta i dva površinska zahvata.

Okosnicu vodoopskrbnog sustava čini vodovod grada Požege sa svojim crpilištima "Luka" i "Zapadno Polje", izvorištima/kaptažama i zahvatima Sražemanke, Veličanke i Kutjevačke rike na južnim obroncima Papuka i Krndije, vodospremnica "Sv.Vid" (postojeći 3.000 m³), te "Glavica" i "Pleternica" (planirani u izgradnji) i magistralnim cjevovodima koji povezuju glavne objekte i veća naselja. Ukupna dužina cjevovoda je cca 350 km.

Kapaciteti postojećih crpilišta i izvorišta su sljedeći:

- crpilište "Zapadno polje" - 50 do 90 l/s
- crpilište "Luka" - 40 l/s
- (crpilište "Istočno polje" - 20 l/s; tehnološka voda, nije u sustavu vodovoda)
- izvorište Veličanke - 20 do 110 l/s
- izvorište Sražemanke - 30 do 40 l/s
- površinski zahvat Kutjevačka rika - 10 l/s (zamućenje kod obilnijih kiša)
- (površinski zahvat Bistra - 10 l/s služit će za navodnjavanje, nije u sustavu vodoopskrbe)
- (te niz manjih lokalnih izvorišta/kaptaža izdašnosi od 0,5 do 5 l/s koji će se izgradnjom i proširenjem Požeškog vodoopskrbnog sustava napustiti zbog

neadekvatne izgradnje zahvatnih građevina i češćeg zamućivanja kod obilnijih padalina)
Ukupno: od 170 l/s do 310 l/s.

Crpilište Zapadno polje formirano je između 1964. i 1995. godine, na zapadnom dijelu grada, omeđeno sa sjevera rijekom Orljavom, zapadno Požeškom obilaznicom, a s ostalih strana prometnicama i naseljenim dijelovima grada. Crpilište se sastoji od 12 zdenaca ukupnog kapaciteta 120 l/s. Voda se zahvaća iz vodonosnika aluvijalnih naslaga rijeke Orljave. Vodonosnik se sastoji od sitno do krupnozrnatog šljunka s primjesama pijeska. Debljina mu varira od 4 do 6 m s krovinom vodonosnika od 2 do 5 m u području crpilišta. Razine vode u eksploatacijskim zdencima ovise o režimu rada crpilišta i hidrološkim uvjetima. Crpne količine, ovisno o periodu godine i stanju vodonosnika, kreću se od 50 do 90 l/s. Tijekom posljednje tri godine izvršena je kompletna rekonstrukcija i modernizacija crpilišta koja je uključila građevinske radove, zamjenu strojarske i elektro-opreme, ugradnju nove opreme za dezinfekciju plinskim klorom, ugradnju elektroagregata za rezervno napajanje električnom energijom te uspostavu telemetrijskog nadzora i upravljanja upravljačkim centrom i vlastitom radijskom mrežom za prijenos informacija i naredbi. Temeljem spomenutog omogućeno je pojačano prihranjivanje crpilišta nakon izgradnje vrećaste gumene brane u uzvodnom dijelu rijeke Orljave.

Crpilište Luka sastoji se od četiri zdenca ukupnog kapaciteta oko 40 l/s, mjerno-klorne stanice i transformatorske stanice s agregatnim postrojenjem za napajanje električnom energijom. Crpilište je cjevovodom povezano preko crpilišta Zapadno polje s postojećim gradskim sustavom i vodospremom Sv. Vid. Telemetrijskom vezom povezano je s centrom za nadzor i upravljanje regionalnim vodoopskrbnim sustavom Požeštine. Na crpilištu je izgrađeno postrojenje za „Demanganizaciju“.

Crpilište Istočno polje sastoji se od tri zdenca ukupnog kapaciteta oko 20 l/s. Od početka 1997. godine crpilište je isključeno iz javne vodoopskrbe zbog zagađenja lakohlapivim ugljikovodicima (prisustvo mangana), te se može, unatoč onečišćenju, zbog blizine industrijske zone, željezničke pruge, istočne obilaznice grada Požege koristiti eventualno za zadovoljavanje potreba za tehnološkom tj. tehničkom vodom uz trajno praćenje kvalitete vode s mogućnošću uključivanje iste u vodoopskrbni sustav Požeštine;

Zahvat izvorišta Veličanke nalazi se na južnim obroncima Papuka u šumskom predjelu, a može se reći da se sastoji od tri zahvata: Veličanka, Mala Veličanka i Božji zdenac. Najizdašniji zahvat je Veličanka cca 7 km sjeverno od naselja Velika na koti terena 508 m n.m. Zahvat je preljevnog tipa na kontaktu trijaskih karbonatnih stijena i paleozoika. Kaptaža drenira isključivo preljevne vode izvorišta koje u ljetnim i jesenskim mjesecima čine minimum. Zahvat Mala Veličanka nalazi se na koti terena 520 m n.m. cca 300 m jugoistočno od zahvata Veličanke, a zahvat "Božji zdenac" na koti terena 440 m n.m. cca 1500 m južnije od zahvata Veličanke. U zimskim i proljetnim mjesecima pojavljuje se višak preljevnih količina vode koje postojeći cjevovodi ne mogu prihvatiti, tako da se ukupno zahvaćene količine vode kreću, ovisno o hidrološkim uvjetima, od 20 do 110 l/s.

Zahvat izvorišta Stražemanke smješten je neposredno uz lijevi bok vodotoka Stražemanke na koti od 427 m nadmorske visine. Izdašnost izvorišta je od 30 do 40 l/s, a mala kolebanja upućuju na zaključak o usporenoj cirkulaciji

podzemne vode kroz trijasko karbonatne stijene, mjestimice i kroz propusniji dio paleozojskog kompleksa.

Zahvati na Kutjevačkoj Rici su ustvari tri izvorišta: izvor kod lugarske kuće, zahvat na Maloj i zahvat na Kutjevačkoj Rici. Ukupni kapacitet je 10 l/s. Voda se filtrira i klorira te upušta u vodoopskrbni podsustav Kutjevo (vezan na sustav Požega). Problem ovih zahvata je zamućenje kod obilnijih padalina i nužnost isključenja iz javne vodoopskrbe.

Pored navedenih vodocrpilišta postoje i druga, manja vodocrpilišta /vodozahvati lokalnog značaja, od kojih neka više nisu u funkciji, a neka su povezana na javni vodoopskrbni sustav. To su izvorišta: Čaglinski vodovod ("Radaškovac" i "Gložje"), Djedina Rijeka ("Drinje"), Ruševo ("Bijeli zdenac", "Lasac" i "Medvjedovac"), Paka ("Staro Selo"), Sovski Dol ("Valovčica"), "Šnjegavić", "Stara Lipa", "Orljavac", Brodski Brđani ("Bara"), Kamenska-Mijači ("Oravica"), "Zagrađe", "Bučje" i akumulacija "Bistra".

Osnovni problem većine od ovih zahvata je pojednostavljena izgradnja zahvatnih građevina i zamućenje kod obilnijih padalina. Nužna je ugradnja opreme za mjerenje zahvaćenih količina vode te opreme za dezinfekciju.

Javnu vodoopskrbnu mrežu na području Požeštine čini oko 370 km transportnih i distributivnih cjevovoda. Osnovna im je karakteristika nedovoljno iskorištenje postojećih resursa i nemogućnost opskrbe vodom velikog dijela područja Požeštine. Na vodoopskrbnom sustavu Požeštine ima oko 13.000 priključaka od čega u ukupnoj potrošnji stanovništvo sudjeluje oko 70%, ostalo je gospodarstvo i drugo.

Razveden vodoopskrbni sustav, izrađen od svih vrsta materijala, zahtijeva dobru organizaciju i pouzdanu opremu za održavanje i upravljanje. Izrada internih standarda i ugradnja kvalitetnih materijala i opreme osnovni su preduvjet dugovječnosti i pouzdanosti sustava uz minimalne troškove održavanja.

Javni vodoopskrbni sustav Požeštine dugoročno gledano suočava se s dva problema:

- nedovoljno kvalitetne vode za zadovoljenje rastućih potreba stanovništva
- nedostatak odgovarajuće vodoopskrbne mreže (magistralni i spojni cjevovodi) koja bi povezala glavna crpilišta/izvorišta s najvećim centrima potrošnje.

Jednu od osnovnih poteškoća u daljnjem razvoju vodoopskrbnog sustava na području Požeštine čini nedostatak vode u ljetnim mjesecima, obzirom na karakter postojećih, brdskih izvorišta kojima ljeti izdašnost pada. Situacija sa vodnim količinama u ostalom dijelu sezone je znatno povoljnija, a postojeća vodoopskrbna konstrukcija omogućuje maksimalno korištenje brdskih izvorišta koja su uglavnom bolje kakvoće od vode na crpilištima Zapadno Polje i Luka.

No kako je korisnicima potrebno osigurati stabilnu vodoopskrbu tijekom cijele godine, nameće se kao osnovni preduvjet daljnjeg razvoja vodoopskrbe ovoga područja rješavanje pitanja odgovarajućih izvorišta vodoopskrbe. Dugo vremena se ovo pitanje pokušalo riješiti izgradnjom akumulacije "Kamensko", a provode se i istraživanja u cilju iznalaženja novih količina vode za potrebe vodoopskrbe, i to crpilište Striježevica, crpljenje dodatnih količina vode na lokaciji Veličanka čime bi se povećala izdašnost u ljetnim mjesecima, te crpilište

Dubočanka. Potrebna su jasno, i redovita ulaganja u postojeća vodocrpilišta Zapadno Polje i Luka kako bi se omogućila njihova maksimalna iskoristivost.

Imajući u vidu redosljed radova za područje Požeštine, potrebno je izvršiti uklapanje u sustav novih crpilišta te razvoj javne vodoopskrbne mreže u smjeru istok - zapad, povezivanjem lokalnih vodovoda u jedinstveni centralni vodoopskrbni sustav, te izgradnju cjevovoda, precrpnica i vodosprema nužnih s obzirom na planirani rast potrošnje i postotka pokrivenosti stanovništva vodoopskrbom.

Projektnim rješenjem dugoročnog sustava javne vodoopskrbe planira se pokrivenost vodoopskrbom stanovništva Požeštine od 98%, dok bi preostali dio stanovništva i naselja pretežno brdskog dijela Požeštine u općinama Velika, Požega, Kaptol, Pleternica, Brestovac i Čaglin rješenja pitanja javne vodoopskrbe planirao iz postojećih lokalnih izvora.

Unutar prve faze dugoročnog rješenja sustava vodoopskrbe Požeštine proširenje se vrši prema istoku Županije, opskrbljujući njezin središnji dio, zatim unutar općine Čaglin. Na zapadnom dijelu ranije općine Požega proširenje obuhvaća općinu Brestovac, a na južnom dijelu grad Pleternicu s okolnim naseljima s dodanim svim elementima i potrebnim objektima (vodosprema, precrpnice) kako bi sustav mogao funkcionirati kao cjelina.

Potrebe za vodom procijenjene vodoopskrbnim rješenjem bazirane su na egzaktnim pokazateljima i to broju stanovnika, specifičnoj potrošnji te koeficijentima oscilacije. Kako bi se dobila ukupna potrošnja vode centralnog vodoopskrbnog sustava Požeštine, sumi svih vrijednosti potreba za vodom za pojedine gradove i općine, potrebno je dodati i industrijsku potrošnju vode.

Vodoopskrbni podsustav Pakraca i Lipika

Postojeći vodoopskrbni sustav Pakrac - Lipik distributivno je područje KP "Komunalac" Pakrac i obuhvaća naselja: Pakrac, Prekopakra, Kraguj, Lipik, Filipovac, Dobrovac, Kukunjevac i D.Čaglić.

Okosnicu sustava čini vodozahvat na potoku Sivornica uzvodno od naselja Gornja Šumetlica s filter-stanicom kapaciteta 36 l/s (minimalni sušni dotok, a koncesija je izdana za 30 l/s), gravitacijski transportni cjevovod AC Ø350 mm dužine 10,6 km s prekidnom komorom "D. Šumetlica", vodospremnik "Pakrac" transportni cjevovod "Pakrac - Lipik" AC Ø250 mm dužine 3 km, te distribucijske precrpne stanice i distribucijska vodoopskrbna mreža pojedinih naselja.

Vodoopskrbni sustav podijeljen je u dvije visinske zone. Visokom zonom obuhvaćena je Prekopakra i viši dijelovi naselja Pakrac, a vodoopskrba je vezana na transportni cjevovod AC Ø350 mm prije vodospremnika "Pakrac" transportnim odvojkom PVC Ø200 mm.

Ostala naselja su u niskoj zoni vezana na vodospremnik "Pakrac" i precrpne stanice "Pakrac", "Kraguj" i "D.Čaglić".

Za vrijeme Domovinskog rata vodozahvat Gornja Šumetlica te vodospremnik "Pakrac" bili su na okupiranom području, te time van funkcije vodoopskrbe Pakraca i Lipika. U to vrijeme izgrađena su tri crpilišta: "Dobrovac" (u Dobrovcu, 3 km zapadno od Lipika) - dva bušena zdenca ukupne izdašnosti cca 6 - 7 l/s,

"Vrtić" (u Pakracu) - dva bušena zdenca ukupne izdašnosti 5 l/s (crpilište "Vrtić" služi tek kao pričuvno) i "Zmajevac" izdašnosti cca 5 l/s.

Postojeća crpilišta i izvorišta Pakračkog vodoopskrbnog sustava

Vodozahvat u Gornjoj Šumetlici na potoku Sivornica 2 km uzvodno od buduće brane akumulacije "Šumetlica". Zahvat je izveden kao preljevni prag i cjevovodom Ø150 mm voda se dovodi do filtrirnice s tri polja pješčanih filtera. Kapacitet uređaja i dovodnog cjevovoda je cca 36 l/s, a ishođena je koncesija za 30 l/s. Kada potraje duži sušni period zahvaćene količine padnu i na 15 - 20 l/s što je nedostavno za redovitu vodoopskrbu. Ovaj problem će se riješiti izgradnjom akumulacije kapaciteta 2,3 milijuna m³ s mogućnošću zahvata 111 l/s, uz biološki minimum od 25 l/s.

Crpilište Dobrovac u naselju Dobrovac je izdašnosti 6 - 7 l/s.

Crpilište "Vrtić" u Pakracu ukupne je uzdašnosti 5 l/s, te služi kao pričuvno crpilište za vodoopskrbu Pakrac - Lipik.

Crpilište Zmajevac - Donji Čaglić kapaciteta 5 l/s je također pričuvno.

Voda iz svih ovih crpilišta je uglavnom zadovoljavajuće kvalitete te se vrši samo kloriranje.

Dugoročno gledano vodoopskrbni sustav Pakrac - Lipik suočit će se s tri osnovna problema:

- nedovoljno kvalitetne vode za zadovoljenje rastućih potreba stanovništva
- veliki gubici u vodoopskrbnom sustavu
- dugi transportni cjevovodi od azbest-cementnih cijevi (13 km Ø250 i Ø350 mm.)

Idejnim rješenjem "Vodoopskrbe gradova Pakraca i Lipika"¹ izrađenim u prosincu 1999. godine "HIDROPROJEKT-ING"-a Zagreb obuhvaćena je analitika razvoja vodoopskrbe. Navedeno područje obuhvata gradova Pakraca i Lipika pod uvjetom izgradnje i dovršenja akumulacijskog jezera Šumetlica kojim će biti osiguran kontinuirani dotok vode u vodoopskrbni sustav u količini od 200 l/s, što bi trebalo biti oko 68% od prosječnih dnevnih potreba stanovništva i industrije. Za predviđenu razliku postotka kao rezerva postoji mogućnost povezivanja vodoopskrbnog sustava sa susjednim koji nemaju potrebne količine vode.

Idejnim rješenjem je konstatirana činjenica prisutnosti velikih udaljenosti između mjesta potrošnje i izvorišta što je slučaj za akumulaciju Šumetlica – Pakrac 15 km,

Pakrac – Lipik 4 km, Lipik – Marino Selo 15 km. Jedna od karakteristika ovog prostora je velika visinska razlika mogućih korisnika. Kreće se između 110 i 500 m.n.m.

Stoga je čitavo područje podijeljeno na četiri visinske vodoopskrbne zone koje funkcioniraju neovisno, svaka sa svojim vodospremnikom koji ima funkciju izjednačavanja dnevnih i satnih oscilacija potrošnje naselja pojedine zone.

I vodoopskrbna zona obuhvaća 36 naselja smještenih u sjevernom i istočnom dijelu grada Pakraca, od kote terena 150 m.n.m. do 540 m.n.m. Pretpostavka je da za ovo područje I. zone prosječne potrebe za vodom su oko 10-14 l/s. Unutar ove zone potrebno je izgraditi vodospremnik na Krndiji s kapacitetom od 500 m³ sjeveroistočno od naselja Prekopakra (na koti 250 m.n.m.). Namjena

¹ "Vodoopskrba grada Pakraca i Lipika" – idejno rješenje, Hidroprojekt-ing br. 79/2000

vodospremnika je izravnavanje satnih oscilacija potrošnje naselja Pakračke gore i naselja smještenih u sjevernom dijelu Pakraca. U vodospremnik će se voda gravitacijski dovoditi iz akumulacije Šumetlica posredstvom postojećeg magistralnog cjevovoda do D. Šumetlice dužine oko 5,4 km, projektiranog magistralnog cjevovoda od D. Šumetlice preko Španovice do vodospremnika na Krndiji.

Projektirani magistralni cjevovod je promjera od fi 200 mm do fi 300 mm, dužine oko 10 km. Izgradnjom vodospremnika smanjuje se potreban kapacitet glavnog dovodnog cjevovoda za ovu vodoopskrbnu zonu kojeg trasa prolazi od D. Šumetlice kroz naselja Španovica, Dragalić, Kusonje, Prekopakra do Krndije. Položajem vodospremnika I. vodoopskrbne zone Krndija kao središnjeg postigla se mogućnost postavljanja odvodnog cjevovoda u smjeru

- naselja na Pakračkoj gori (Novi i Stari Majur, Batinjani, M.Banovac, G. Obrijež),
- naselja smještenih sjeverno od Pakračke gore, (Dereza, Omanovac, Badljevin, G. i D. Obrijež, Ploštine, Kapetanovo Polje, Toranj).

Iz ove vodoopskrbne zone moguća je i opskrba naselja sjevernog dijela grada Lipika te dovod vode u Bjelovarsko-bilogorsku županiju izgradnjom cjevovoda fi 200 mm od Strižićevca do Antunovca. Naselja smještena u istočnom dijelu grada Pakraca - Branešci, Ožegovci, Bučje, Budići, Glavica, Prgomelje, Tisovac, Koturići, Rogulje, Cikote, Bjelajci) bi se opskrbljivala iz dovodnog cjevovoda promjera fi 200 mm i fi 150 mm od Španovice preko Bučja do Glavice uz potrebnu interpolaciju dviju precrpnica te izgradnjom opskrbnih cjevovoda fi 100 mm od ostalih naselja, uz potrebnu interpolaciju 17 precrpnica kapaciteta do 10 l/s u naseljima Gornji Grahovljani, Branešci, Bučje, V. Budići, Popovci, Prgomelje, Rogulje, Bjelajci.

II. vodoopskrbna zona obuhvaća naselja Prekopakra i Klisa i potrebe za vodom od 5,5 l/s. Vodoopskrbna mreža Prekopakre spojena je na glavni dovodni cjevovod fi 350mm od prekidne komore D. Šumetlica do vodospremnika Pakrac, dok je za opskrbu viših dijelova naselja Prekopakra, odnosno naselja Klise projektiran cjevovod presjeka fi 250 mm.

III. vodoopskrbna zona obuhvaća 17 naselja smještenih na visinskim kotama od 150-330 m.n.m. Prosječna potreba za vodom stanovnika i industrije na području III. vodoopskrbne zone iznosi oko 47 l/s. Ovoj vodoopskrbnoj zoni služi postojeći vodospremnik Pakrac zapremine 1800 m³. Zona obuhvaća naselja Pakrac, Filipovac, više dijelove Lipika (istočni dio), Donji Čaglić i Gornji Čaglić, Kovačevac, Bjelanovac, Brusnik, Bukovčane, Japaga. Za vodoopskrbu naselja smještenih na obroncima Psunja – Brusnik, Subocka, potrebna je interpolacija 9 precrpnih stanica kapaciteta do 17 l/s. Za osiguranje dnevno satnih oscilacija potrošnje u dugoročnom razdoblju potrebno je dimenzionirati vodospremnik Pakrac na 3600 m³. Tom će se zapreminom osigurati 83% maksimalne dnevne potrošnje III. vodoopskrbne zone. (postojeće zapremine udovoljavaju 42% dnevnoj potrošnji).

IV. vodoopskrbna zona obuhvaća 14 naselja i niže dijelove grada Lipika. Prosječna potreba za vodom stanovnika i industrije na području ove vodoopskrbne zone iznosi oko 44 l/s. Opskrbljivanje dnevno-satne oscilacije područja podmiruje se iz planiranog vodospremnika Lipik zapremine 2x750 m³ i iz postojećeg izvorišta Dobrovac, maksimalne izdašnosti 12,5 l/s. Doprema vode u ovu vodoopskrbnu zonu moguća je i iz I. vodoopskrbne zone kod naselja Strižićevac. Zapremina vodospremnika Lipik definirana je prema

kontinuiranom dotoku prosječne satne potrošnje vodoopskrbnog područja IV. zone iz vodospremnika Pakrac (oko 56 l/s), te prema pretpostavljenom režimu rada crpilišta Dobrovac.

Za rješavanje problematike vodoopskrbe ovog područja predviđa se izgradnja vodotornja u naselju Poljana kojim bi se osiguralo podmirenje potrošnje u uvjetima maksimalne satne potrošnje i protupožarne zaštite u naseljima Poljana i Antunovac. Kapacitet zapremine vodospremnika bi bio 150 m³. Za naselja Korita, Bujavica potrebno bi bilo izvršiti interpolacijom 4 precrpne stanice.

Potencijalna crpilišta i izvorišta na području Požeško-slavonske županije

Akumulacija "Kamensko" - Koncipiranju ove akumulacije prethodila su razmišljanja o izgradnji višenamjenske akumulacije prije svega zbog potreba značajnih količina vode za vodoopskrbu šireg vodoopskrbnog područja Požeštine. Brana buduće akumulacije predviđena je u donjem toku vodotoka Brzaje kod njenog ušća u rijeku Orjavu. Kota krune brane je na 262 m n.m., a maksimalni korisni nivo je na 257 m n.m. Obzirom na smanjenje zahtjeva za vodom, a i potreba zaplavljanja naseljenog dijela, predviđena je njena izgradnja. Izgradnjom brane Kamensko-II (Kamensko-Brzaja) vodno lice akumulacijskog jezera bi sezalo sve do rubnih dijelova naselja Striježevica.

Crpilište Vesela kod Pleternice u aluvijalnim naslagama rijeke Orlave. Izbušena su tri zdenca, ali nisu priključena na vodoopskrbni sustav. Lokacija je nizvodno od uređaja za pročišćavanje otpadnih voda Požege, u naseljenom dijelu, uz državnu cestu Požega - Pleternica, te u blizini poljoprivrednih površina, pa je problematična njena sanitarna zaštita. Ipak, potrebna su daljnja istraživanja kako bi se utvrdila perspektivnost ovoga izvorišta.

Crpilište "Striježevica" nalazi se sjevernije od istoimenog naselja i u fazi je istraživanja. Elaborati hidrogeoloških istraživanja nisu izrađeni, ali prema prikupljenim podacima ovo bi crpilište moglo raspolagati vodom u veličini koja se zahvaća na pojedinim susjednim slivnim područjima izvorišta Stražemanke i Veličanke, pa će se u ovoj fazi računati sa 20 l/s.

Crpilište "Veličanka" nalazi se podno zahvata izvorišta Veličanke. Istraživanja su u tijeku, a provedene analize pokazuju da se u sušnom razdoblju može računati sa količinom od cca 30 l/s, koju bi bilo potrebno crpiti kada presuše izvorišta Veličanke, odnosno može se računati sa minimalnom izdašnošću Veličanke od cca 50 l/s (20 postojećih l/s + 30 l/s planiranih).

Crpilište "Dubočanka" nalazi se sjeverno od naselja Velika kraj potoka Dubočanka. Istraživanja su u tijeku, a provedene analize pokazuju da se u sušnom razdoblju može računati sa količinom od cca 20 l/s.

Crpilište "Gaj" u blizini istoimenog naselja također je u fazi istraživanja. Na temelju analize rezultata provedenih istraživanja i pokusnih crpljenja elaboriranih Hrvatskim vodama u prosincu 2006. godine, može se zaključiti da na istražnom prostoru postoje realne mogućnosti za zahvat podzemne vode. Analiza uzoraka vode pokazuje prekoračenje maksimalnih dopuštenih količina oksidativnosti, amonijaka i željeza, te sadrži primjetnu žućkastu boju, no istraživanja na ovoj lokaciji se nastavljaju.

Evidentno je da će vrlo brzo za razvitak vodoopskrbe u županiji nedostajati kvalitetne pitke vode što će uvjetovati povećanje zahvaćanih količina ("Zapadno polje" na 70 l/s), te na realizaciju potencijalnih izvorišta: crpilište "Veličanka",

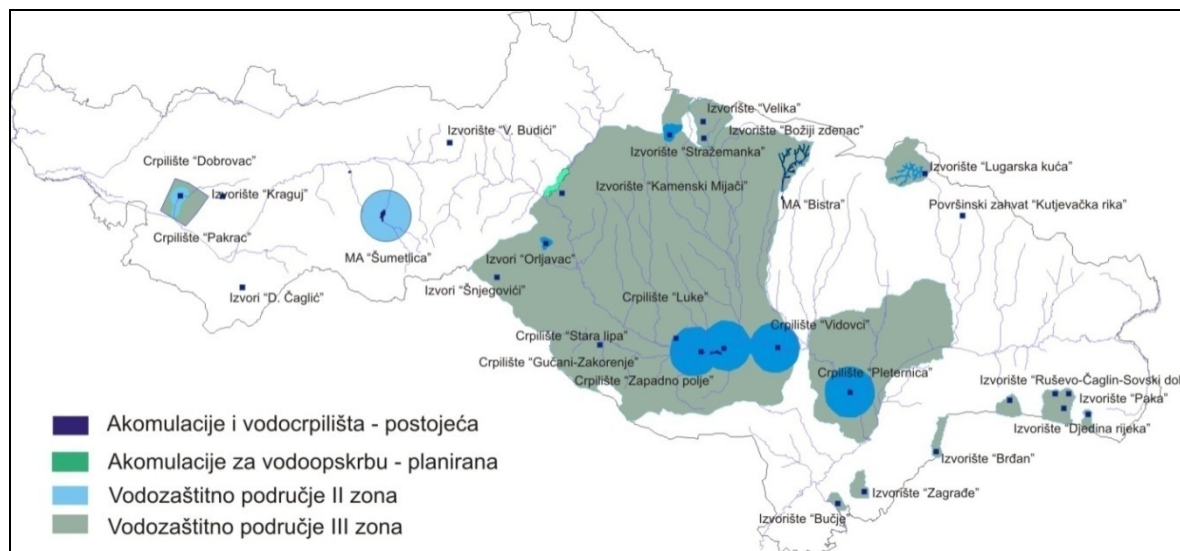
crpilište "Dubočanka", crpilište "Striježevica", akumulacije "Kamensko" i "Šumetlica".

Vodocrpilišta/vodozahvati u prostoru Požeško-slavonske županije imaju minimalnu procjenjenu izdašnost prema sljedećoj tablici:

Tablica 30

Vodocrpilišta/vodozahvati u prostoru Požeško-slavonske županije			
DISTRIBUCIJSKO PODRUČJE	CRPILIŠTE/IZVORIŠTE	MINIMALNA IZDAŠNOST	POTREBA ZA VODOM 2031.g. (100% priključenosti)
Pakrac-Lipik	Površinski zahvat „Gornja Šumetlica“	111 l/s	114 l/s
	Crpilište „Dobrovac“	7 l/s	
	Crpilište „Vrtić“	5 l/s	
	Crpilište „Zmajevac“	5 l/s	
	Crpilište „Gaj“	u istraživanju (cca 15 l/s)	
	UKUPNO	143	
Požega	Crpilište „Zapadno polje“	70 l/s	254 l/s
	Crpilište „Luka“	60 l/s	
	Izvorište „Veličanke“	20 l/s	
	Izvorište „Stražemanke“	30 l/s	
	Površinski zahvat „Kutjevačka Rika“	10 l/s	
	Crpilište „Striježevica“	u istraživanju (cca 20 l/s)	
	Crpilište „Veličanka“	u istraživanju (cca 30 l/s)	
	Crpilište „Dubočanka“	u istraživanju (cca 20 l/s)	
	Površinski zahvat „Kamenska“	u istraživanju	
	UKUPNO	260 l/s	
SVEUKUPNO ŽUPANIJA		403 l/s	368 l/s

Vodne površine i resursi



Slijedom navedenog, vodoopskrbni sustavi na području Požeško-slavonske županije, razvijali su se u okviru svojih mogućnosti, prvenstveno po distribucijskim područjima. Osnovna problematika vodoopskrbe ovoga područja sastoji se u osiguranju novih količina vode, te očuvanju postojećih resursa za što je potrebno odrediti zone sanitarne zaštite sukladno posebnim propisima, provoditi odgovarajuću zaštitu, te nastaviti s hidrogeološkim istražnim radovima. Potrebno je izraditi i provoditi programe smanjivanja gubitaka u sustavima. Daljnja problematika vodoopskrbe ovoga područja sastoji se u optimalizaciji sustava, daljnjem proširenju, međusobnom povezivanju i samom unaprjeđenju razvoja, upravljanja i održavanja sustava, što je međusobno zavisno. Međusobna interakcija može biti interesno povezivanje komunalnih poduzeća, što je sukladno Strategiji upravljanja vodama u Republici Hrvatskoj. Prednosti interesnog povezivanja su brojne:

- stabilnost vodoopskrbe kroz eventualno međusobno nadopunjavanje
- mogućnost formiranja jedinstvene cijene vode čime se omogućuje solidaran razvoj na cijelom području županije
- racionalnije investiranje i bolji pogonski uvjeti
- mogućnost jednostavnijeg i kvalitetnijeg nadzora i upravljanja sustavom, vođenja baze podataka, usavršavanja odgovarajućih kadrova bez kojih pravilno funkcioniranje velikih vodoopskrbnih sustava nije moguće.

Sukladno posebnim propisima o utvrđivanju zona sanitarne zaštite izvorišta u kojima se propisuju mjere zaštite podzemnih vodonosnika i zaštite površinskih izvorišta potrebno je „**ako to nije učinjeno**“ odrediti zone sanitarne zaštite izvorišta.

Na području Požeško-slavonske županije dominantna su podzemna izvorišta s međuzrnskom poroznošću za koje su predviđene 3 zone sanitarne zaštite:

- III. zona kao zona ograničenja i kontrole, a treba obuhvatiti područje do granice izračunatog područja napajanja;
- II. zona kao zona strogoga ograničenja, a treba obuhvatiti područje do crte od koje podzemna voda ima minimalno vrijeme zadržavanja u podzemlju 50 dana do ulaska u vodozahvatni objekt;
- I. zona kao zona strogoga režima zaštite, a proteže se najmanje 10 m od zahvata i mora biti ograđena.

III. zona se utvrđuje osobito radi smanjenja rizika onečišćenja podzemne vode od teško razgradivih kemijskih i radioaktivnih tvari, a unutar iste zabranjuje se:

- ispuštanje nepročišćenih otpadnih voda,
- deponiranje otpada,
- građenje kemijskih industrijskih postrojenja,
- građenje prometnica bez sustava kontrolirane odvodnje i pročišćavanja oborinskih voda.

II. zona se utvrđuje radi smanjenja rizika od onečišćenja podzemnih voda patogenim mikroorganizmima i drugih štetnih utjecaja koji se mogu pojaviti tijekom zadržavanja vode u podzemlju, a unutar iste, pored zabrana za III. zonu zabranjuje se:

- površinska i podzemna eksploatacija mineralnih sirovina,
- poljodjelska proizvodnja, osim proizvodnje zdravstveno ispravne hrane,
- stočarska proizvodnja, osim za potrebe seljačkog gospodarstva, odnosno obiteljskog poljoprivrednog gospodarstva,
- građenje pogona za proizvodnju, skladištenje i transport opasnih tvari,
- gradnja groblja i proširenje postojećih,
- građenje autocesta i magistralnih cesta (državnih i županijskih cesta) i
- građenje željezničkih pruga.

I. zona utvrđuje se radi zaštite uređaja za zahvat vode i njegove neposredne okolice od bilo kakvog onečišćenja i zagađenja voda, te drugih slučajnih ili namjernih negativnih utjecaja, a unutar iste zabranjuju se sve aktivnosti osim onih koje su vezane za eksploataciju, pročišćavanje i transport vode u vodoopskrbni sustav.

Osim podzemnih izvorišta s međuzrnskom poroznošću nakon izgradnje planiranih akumulacija (Šumetlica, Kamensko) Požeško-slavonska županija dio vodoopskrbe rješavati će površinskim izvorištima odnosno vodozahvatima iz akumulacija, a kojima će se nakon izgradnje odrediti III., II. i I. zona sanitarne zaštite (za I. kategoriju) ili samo I. zona (za II. kategoriju vode) sukladno posebnim propisima o utvrđivanju zona sanitarne zaštite izvorišta:

- III. zona - zona ograničenja i kontrole, obuhvaća pojas od granice II. zone do vanjske granice sliva;
- II. zona - zona strogoga ograničenja, obuhvaća pojas širine najmanje 100 m sa svake strane dotoka mjereno od vanjske granice I. zone, a prostire se uz dotok do granice područja sliva akumulacije, te pojas od 100 m uz akumulaciju mjereno od vanjske granice I. zone
- I. zona - zona strogoga režima zaštite, obuhvaća akumulaciju, branu, crpnu stanicu i ostale pripadne objekte, te zaštitni pojas uz akumulaciju od 10 m od ruba vode pri najvišem vodostaju. Ograđen treba biti vodozahvat, crpna stanica, postrojenje za preradu vode i građevine za pogon i čuvanje.

III. zona utvrđuje se radi zaštite akumulacije od utjecaja s površina u njenom slivu, a unutar iste, u pravilu, zabranjuje se:

- deponiranje otpada,
- ispuštanje nepročišćenih otpadnih voda,
- svako skladištenje nafte i naftnih derivata,
- građenje objekata vezanih uz skladištenje, rukovanje, obradu i zbrinjavanje radioaktivnih i ostalih za vodu opasnih tvari,
- građenje prometnica bez sustava kontrolirane odvodnje i pročišćavanja oborinskih voda,
- eksploatacija mineralnih sirovina,
- građenje industrijskih pogona opasnih za kakvoću vode i

- građenje cjevovoda za tekućine koje su opasne za kakvoću vode.

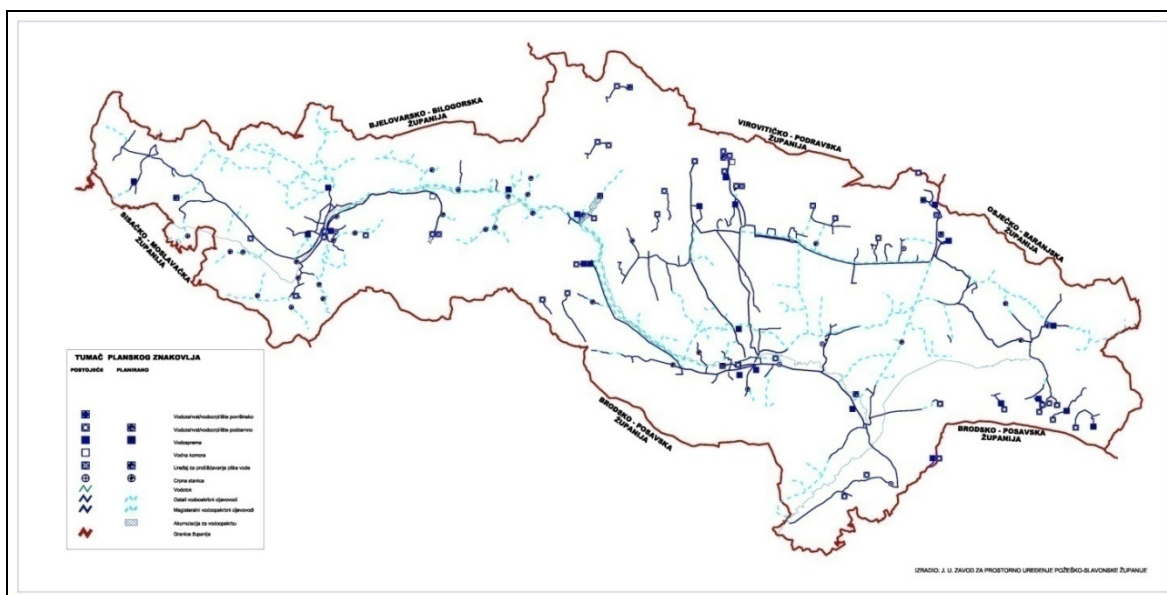
II. zona utvrđuje se radi zaštite akumulacije od onečišćenja koja mogu biti donesena stalnim ili povremenim dotocima, a unutar iste, pored zabrana za III. zonu, u pravilu, zabranjuje se:

- poljodjelska proizvodnja, osim s ograničenom primjenom umjetnog gnojiva i lako razgradljivih pesticida,
- stočarska proizvodnja, osim za potrebe seljačkog gospodarstva, odnosno obiteljskog poljoprivrednog gospodarstva,
- građenje svih pogona za proizvodnju, skladištenje i transport opasnih tvari,
- građenje groblja ili njihovo proširenje,
- građenje autocesta i magistralnih cesta (državnih i županijskih cesta),
- građenje željezničkih pruga,
- građenje drugih građevina koje mogu ugroziti kakvoću podzemne vode.

I. zona se utvrđuje radi zaštite akumulacije i uređaja za zahvat vode od bilo kakvog onečišćenja i zagađenja, te drugih slučajnih ili namjernih negativnih utjecaja, a unutar iste, pored zabrana za II. zonu., u pravilu, se zabranjuje :

- izvođenje radova, građenje i obavljanje gospodarskih i drugih djelatnosti osim potrebnih za zahvaćanje vode, preradu i transport vode u vodoopskrbni sustav,
- upotreba gnojiva i sredstava za zaštitu bilja,
- ispuštanje otpadnih voda iz pogonskih zgrada i voda za pranje uređaja za pročišćavanje,
- korištenje svih vrsta plovila, sportovi na vodi i kupanje,
- ribarenje i sportski ribolov, uzgoj ribe,
- napajanje stoke,
- javni promet vozila i pješaka.

Vodoopskrba i korištenje voda



Opskrba ribnjaka vodom

Novim metodama uzgoja riba zahtijeva se gotovo kontinuirani izlov u vrijeme proizvodne sezone zbog permanentne opskrbe tržišta, a to traži znatno povećanje ribarskih površina u Požeštini nego što su one danas. Treba računati da u ovom i u idućem razdoblju sve se više pojavljuje problem u vezi s

opskrbom ribnjaka potrebnim količinama vode, pojavljivanjem novih korisnika. Voda je postala limitirajući faktora razvoja, pa će biti potrebno znatno veće ekonomiziranje raspoloživim vodnim resursima.

Područja ribnjaka predviđena prostorno-planskom dokumentacijom sjeverno i južno od grada Pleternice (dio ribnjaka Vrbova, dio ribnjaka Vetovka i dio ribnjaka Londža-ušće) kao područje moguće prenamjene potrebno je uskladiti s budućom namjenom prostora vezanog za:

- vodo zaštitna područja i
- prometni koridor poveznice županijskog središta s autocestom.

Stoga ukupna površina ribarskih površina ostaje upitna, ali prema dosadašnjim pokazateljima i proračunima opskrba vodom planiranih ribarskih površina nije upitna.

Također treba valorizirati činjenicu da ribnjaci preuzimaju vodu iz recipijenta s određenom količinom zagađenja te njihovim iskorištavanjem te površine ribnjaka preuzimaju ulogu biološkog filtra. Iz naprijed navedenoga treba dobro razmisliti da uzgoj slatkovodnih riba na ribnjačkim površinama uđe u sastav Javnog vodnog dobra.

Iskorištavanje vode u energetske svrhe prema programu "mahe"

Na području Požeško-slavonske županije predviđene su potencijalne lokacije za moguću izgradnju malih hidrocentrala (MAHE) na 26 lokacija, i to:

- 4 lokacije na vodotoku Brzaje,
- 1 lokacija na Londži na objektu retencije-akumulacije Londža i
- 12 lokacija na vodotoku rijeke Orljave - na objektu akumulacije "Kamenska", stacionažama Sloboština, Deževci, Pavlovci, Brestovac, Požega-Luka, Požega-ind. zona, Pleternica, Požeška Koprivnica (Ganocijev mlin), (Tenov mlin), (Štajduharov mlin) i Brodski Drenovac (Ćosin mlin),
- 2 lokacije na vodotoku Sivornica na objektu akumulacije "Šumetlica" (mlin Španovica, mlin Gornja Šumetlica)
- 2 lokacije na vodotoku rijeke Pakre – stacionažama Dragović i Branešci
- 4 lokacije na vodotoku Bijele (mlin „Čendeš“-Kapetanovo polje, mlin „Stržičevac“, mlin „Bedi“, mlin „Badljevin“) i
- 1 lokacija na vodotoku rijeke Orljave – stacionaža Tisovac

Osim navedenih lokacija na županijskom području potrebno je preispitati i detaljnije valorizirati i ostale vodotoke koji bi mogli ući u daljnju fazu mogućeg iskorištavanja voda u energetske svrhe. Stoga je neophodno poduzeti aktivnosti na preispitivanju drugih lokacija gdje se izgradnja MAHE ocijeni opravdanim kroz posebne zahtjeve, projekte i prateću dokumentaciju, pritom vodeći brigu o zahtjevima zaštite okoliša.

Iskorištavanje geotermalnih i mineralnih izvora

„U svrhu lječilišnog turizma, zdravstvene i gospodarske svrhe potreba stanovništva Županije i okolnih županija koje treba kvalitetnije iskoristiti i osmisliti prvo u jednoj sveobuhvatnoj studiji, a zatim kroz kvalitetniji marketinški pristup u cilju uvezivanja svih turističkih aktivnosti Županije.

U posebne vodne resurse spadaju mineralno-termalne vode na području grada Lipika i općine Velika.

Na području grada Lipika nalazi se crpilište mineralne i termalne vode "Kukunjevac", locirano u nizinskim dijelovima naselja Kukunjevac, Jagma i Dobrovac. Crpilište obuhvaća 4 izvedena zdenca (ZL-1, ZL-2, ZK-3 i ZK-5) i 5 zdenaca u fazi izgradnje (BJ-1, BJ-2, ZK-4, ZK-5a i ZK-7). Zdenci su

cjevovodima spojeni na centralnu crpnu stanicu iz koje se magistralnim cjevovodom voda sprovodi do tvornice "Studenac" u Lipiku koja je koristi za proizvodnju proizvoda na bazi vode (mineralne i izvorske vode, kao i bezalkoholnih napitaka).

Istovremeno, crpilište mineralne i termalne vode nalazi se i u sklopu turističko – lječilišne zone u centru grada Lipika, a voda se koristi za potrebe zdravstveno lječilišnog kompleksa "Specijalne bolnice za medicinsku rehabilitaciju Lipik" te, također, za potrebe tvornice "Studenac".

Dosadašnja istraživanja geotermalnih voda na području grada Lipika pokazala su da temperatura vode u ležištu mjerena na ušću bušotine iznosi 59-61°C uz prisustvo rada crpnih postrojenja koje su povećale temperaturu vode dok je ona u stvari oko 42-44° C². Prisutan je interes mogućeg korištenja termalne vode osim u zdravstveno rekreativne svrhe i za moguća dogrijavanja ili zagrijavanja objekata društveno gospodarskog karaktera. Već postoji jedan oblik korištenja geotermalne vode u prostorima rehabilitacijskog centra Lipik, ali ipak ne tako razrađen da zadovoljava sve potrebne standarde kako to nalaže Zakon o vodama, s obzirom da se iskorištena voda ne vraća u podzemlje već se upušta u prirodu.

Također revitalizacija "staklenika" uključuje realnu mogućnost za zagrijavanjem prostora za potrebe ove grane poljoprivredne proizvodnje.

U svrhu ostvarivanja projekta potrošnje geotermalne energije potrebno je izraditi idejna rješenja i investicijske studije za privođenje geotermalnih ležišta, uz izradu idejnih rješenja za najracionalnije iskorištavanje geotermalne energije.

Sljedeći geotermalni izvor je u naselju Velika koji se nadovezuje na rasjed uz vodotok Dubočanka, a prije pritoka Veličanke. Voda se koristi u bazenima otvorenog tipa. Prisustvo nekontroliranog odlijevanja tople vode, treba usmjeriti na jedno mjesto koje će kaptažom obuhvati i usmjeriti na jedno ili više izljevni mjesta. Također je potrebno pristupiti daljnjem istraživanju i bušenju izvora na većim dubinama u svrhu mogućeg terapijskog korištenja vode, jer je prisutan interes mogućeg korištenja termalne vode u zdravstveno-rekreativne svrhe. Dosadašnja dva bunara ne pokazuju veću izdašnost a relativno su niske temperature vode. Bušotina raspolažu temperaturom vode od cca 23,2°C - 25,6°C kapaciteta od 0,71-5 l/s³.

Dosadašnjim istraživanjima uočena su brojna neriješena pitanja geneze i starosti vodocrpilišta kojima je u budućim istraživanjima potrebno posvetiti više pozornosti. Eventualno nova bušenja zdenaca na području Lipika potrebno je izmjestiti izvan lokacije Parka kako ne bi došlo do interakcije među zdenacima, kao što je sada slučaj, te ujedno izvršiti usaglašavanje sadašnjih i budućih korisnika termalne vode kako bi vodocrpilište što dulje trajalo.

U budućem planskom razvoju moguće je vršiti istražne radove te, ukoliko se pokaže opravdanim, i planirati nove zdence i crpilišta za eksploataciju mineralne i termalne vode (npr. u krugu Opće županijske bolnice Pakrac i dr.)

U zonama postojećih i budućih crpilišta moguće je planirati one radove, zahvate i građevine koje su u funkciji eksploatacije i transporta mineralnih i termalnih

² GEOIST- za geološka istraživanja, Samobor "Prikaz izvedenih istraživanja na lokaciji Lipik za potrebe punjenja mineralne vode Podravka d.d., Koprivnica, Tvornica "Studenac", Lipik, ožujka 1999. godine.

³ Istraživanja obrađena od strane Fakulteta za fizičku kulturu Sveučilišta u Zagrebu- Odjel za kineziološku rekreaciju "Programska, organizacijska i ekonomska osnova sportsko-rekreacionih sadržaja sa idejnim rješenjima u funkciji razvoja turističkog lokaliteta Velike u S Požegi" Zagreb, lipanj 1985.

voda, na način da izvođenje i korištenje istih ne djeluje štetno na kapacitet i prirodnu kvalitetu zahvaćenih voda, a u skladu sa posebnim propisima . Sva nova izvorišta i crpilišta, kao i postojeća za koja to još nije učinjeno, moraju biti zaštićena sukladno posebnim propisima te se za njih moraju odrediti zone sanitarne zaštite.

Pri tome se crpilišta/izvorišta vode moraju zaštititi od mogućih zagađivanja, sukladno mjerama sanitarne zaštite utvrđenim na temelju posebnog propisa kroz zone sanitarne zaštite.”

Iskorištavanje voda za potrebe punionica izvorske vode

U području Županije, postoji mogućnosti korištenja vode kroz oblik punjenja vode čistom izvorskom vodom. „Potencijalni kapaciteti za potrebe takvog gospodarskog zahvata mogući su na dijelu vodotoka Dubočanke iznad naselja Velika, sjevernije od zgrada koja pripadaju Šumarskom fakultetu.“

Za početak planirani kapaciteti iskorištavanja bi bili ograničeni na 2 l/sec s tendencijom povećanja prema izdašnosti izvora. Sadašnja izdašnost iznosi cca 40 l/sec što upućuje na neznatnu iskorištenost postojećeg izvora. Od dijela kaptaze na izvoru do mjesta prerade vode postavila bi se cijevna mreža dok bi objekt za obradu vode bio smješten u naselju Velika. Kako ovaj dio prostora u kojem se planira kaptaze potpada prostoru parka prirode "Papuk", PPŽ nema nadležnost planirati aktivnosti na području prostora koja su smještena u planu višega reda tj. PPPPO parka prirode "Papuk", stoga će se i sve aktivnosti na realizaciji projekta koordinirati pri izradi tog planom.

Uz ovaj planirani zahvat također je potrebna valorizacija već postojećih zahvata koji su u funkciji, i koje bi trebalo zadržati uz maksimalno poštivanje svih vodopravnih i inih uvjeta kako bi se oni mogli i dalje koristiti i ostvarivati ekonomsku dobit, slučaj zahvata u mjestu "Ivan Dol" pri tome ne ugrožavajući ostale djelatnosti dovodeći iste u neravnotežni položaj.

Iskorištavanje voda u turističko-rekreativne svrhe

U području Županije, osim već napomenutih mogućnosti korištenja vode, prisutna je i pojava uređenja manjih vodenih površina (jezera i ribnjaka) za rekreativni sport i ribolov. Stoga je u cilju što boljeg iskorištavanja potrebno takve aktivnosti poticati i pritom ih i osmisliti i na drugim lokacijama.“

- u poglavlju *Zaštita podzemnih voda*:
 - u stavku 1. rečenici 2. formulacija „i Istočno“ i riječ buduće“ brišu se.
 - stavak 3. briše se.
 - stavak 8. mijenja se i glasi:

„Postojeće stanje kanalizacijske mreže i uređaja za pročišćavanje ne udovoljava i nije adekvatno potrebama kojim bi trebalo biti pokriveno područje Tako je do sada izgrađeno ukupno cca 273 km za županijsko područje (Požeština-200 km i Pakračko područje cca 73,0 km).
Odvodnja otpadnih i oborinskih voda riješena je uglavnom u gradovima Požega, Pleternica, Pakrac, Lipik i Kutjevo te općinskim središtima Velika, Kaptol i Jakšić. Izgrađeno je nekoliko manjih zasebnih sustava odvodnje otpadnih voda i pročišćavanja za naselja: Hrnjevac, Vetovo, Eminovci, Bertelovci i Rajsavac.

Kod većine perifernih naselja odvodnja otpadnih voda riješena je putem sabirnih i septičkih jama iz kojih se otpadne vode prelijevaju u vodotoke i dreniraju u podzemlje.“

- iza stavaka 8. dodaje se stavak 9. koji glasi:
„Odvodnja otpadnih i oborinskih voda riješena je djelomično u gradovima Požega, Pleternica, Pakrac, Lipik i Kutjevo te općinskim središtima Velika, Kaptol i Jakšić, a pored toga izgrađen je manji broj zasebnih sustava u Hrnjevcu, Vetovu i Ovčarama.
Kod većine perifernih naselja odvodnja otpadnih voda riješena je putem sabirnih i septičkih jama iz kojih se otpadne vode prelijevaju u vodotoke i dreniraju u podzemlje.“
- u stavku 10. rečenici 2. formulacija „a u izgradnji je i zajednički za“ briše se.
- u stavku 14. alineji 3. podalineja 1. mijenja se i glasi:
„Podgorje, Bešinci i Doljanovci“ – kao samostalni sistem“.
- u poglavlju „*Uređenje režima voda*“ stavak 13. mijenja se i glasi:
„Akumulacije i retencije predstavljaju ključne objekte u sistemu koji mora otkloniti uzroke šteta i nedostatka voda. Akumulacije predstavljaju veliki prostor za kontrolu poplavnog vala i sprečavaju ugrozbu nizvodnog prostora. Na županijskim slivnim područjima za obranu od poplava potreba je za izgradnjom niza manjih ili većih akumulacija/retencija odnosno višenamjenskih vodnih površina: Londža, Kamensko, Vrbova, Kaptolka, Sapna, Mala Rika, Sovski Dol, Hajderovac, Stražemanka, Mitrovački potok, Emovački potok, Slatka Voda, Lončarski potok, Rosinac, Duboki potok, Orahovica, Zlostop, Čaklovac, Kusunje, Kopanjica, Rogoljica, Kukunjevac, Jurkovac, Novo Selo, Radovanka, Trnovac, Parić, Sastavci, Vetovka, Barski potok, Kutjevačka rika – Ciglenik, Mitrovac, Saračevac, Saračevac II, Venje, Krajna, Orljavica, Bukovica, Dobra voda, p. Slatka voda, p.Vince, p.Vrbica, p.Požanja, Vanjski k.,Veliki p., Čajića p., p.Dragaljevac , Bedenić p., „Mlinac“ na p. Tomačevac u Grabarju, Biškupci - izvedeno, Zelena laguna- izvedeno, Bistra- izvedeno, Zvečevo- izvedeno, Panonka- izvedeno, Škomić- izvedeno, Kaptolka- izvedeno, Štitnjak- izvedeno, Kuštrevac- izvedeno i dr.“
- u poglavlju „*Uređenje režima voda*“ potpoglavlju „Melioracijska odvodnja“:
 - stavak 2. mijenja se i glasi:
„Drenirane površine su:
 - Pustara Draganlug površine
 - Šiljkovac
 - Podrovac
 - Škomić
 - Vetovački pašnjak
 - Mladice.“;
 - stavak 5. briše se;
 - u stavku 6. iza riječi „problem“ dodaju se riječi „otvorene kanalske mreže“;
- u poglavlju „*Uređenje režima voda*“ potpoglavlje „Navodnjavanje“ mijenja se i glasi:
„Za intenziviranje poljoprivredne proizvodnje navodnjavanje predstavlja značajan aspekt u razvoju, a samim tim i podizanje standarda i kvalitete življenja.

Navodnjavanje predstavlja vid funkcije koja se sastoji u dodavanju (umjetnom) vode za optimalni rast i razvoj poljoprivrednih kultura, kada u tijeku vegetacijskog razdoblja nedostaje vode u tlu.

Na području Požeško-slavonske županije na projektima navodnjavanja intenzivno se radi već od izrade i donošenja „Vodoprivredne osnove sliva rijeke Orljave“ iz 1991. godine.

Za područje države usvojen je "Nacionalni projekt navodnjavanja i gospodarenja poljoprivrednim zemljištem i vodama u Republici Hrvatskoj" u 2005. godini (NAPNAV), a za područje Požeško-slavonske županije izrađen je projekt "Osnove navodnjavanja na području Požeško-slavonske županije", „Hidroprojekt - ing“ projektiranje d.o.o. Zagreb i „Hidroing“ za projektiranje i inženjering d.o.o. Osijek u listopadu 2005. godine. Ovaj projekt je prihvaćen u Županijskom poglavarstvu i usvojen na Županijskoj skupštini, te uz ostale raspoložive podatke i dokumentaciju predstavlja osnovu za izradu detaljnije projektne dokumentacije vezane za navodnjavanje poljoprivrednih površina u Županiji /prvenstveno onih korisnika koji su već pokazali interes za navodnjavanjem, ali i svih ostalih potencijalnih korisnika/. Nastavno je moguće navesti da su izrađeni idejni/glavni projekti sustava navodnjavanja:

- Venje-Hrnjevac na max. 103 ha (I. etapa - mikroakumulacija Saračevac I. i II. etapa – 2007.g. / korisnici: OPG Enjingi -) ,
- Kaptol na max. 210 ha (I. etapa – 2008.g. / korisnici – Udruga vinogradara, vinara i voćara, OPG Humski),
- „Orljava – Londža“ na max 1930 ha (I. etapa - 2009.g. / korisnici: Kutjevo d.d., Hrvatski duhani, PZ Grada Pleternice i ostali) i
- glavni projekt sustava navodnjavanja Ramanovci - Bektež na max. 368,5 ha (I faza – 2010.g. / korisnici: Kutjevo d.d. Kutjevo).

Prema "Osnovi navodnjavanja na području Požeško-slavonske županije" planirana područja za navodnjavanje u I. etapi (prema iskazanim namjerama korisnika) su:

- o na slivnom području rijeke Orljave planirana područja za navodnjavanje u I. etapi
 - Dolina Londže i Orljave – Kutjevo d.d.
 - Pleternica – Hrvatski duhani d.d.
 - Ovčare Kutjevo d.d.
 - Treštanovci - Grbić d.o.o.
 - Kaptol – Vinogradarstvo – Musil
 - Venje – Hrnjevac – Vinogradarstvo i vinarstvo Enjingi i
 - Slobošćina – Eko imanje Mavrović, a
- o na slivnom području Ilova – Pakra:
 - Badljevačko polje, K.O. Pakrac – obiteljska gospodarstva i
 - Donje polje, K.O. Pakrac - obiteljska gospodarstva

Područja predviđena za navodnjavanje u I. etapi u sklopu navedenog dokumenta predstavlja tek mali dio površina koje je moguće navodnjavati na području Požeško-slavonske županije, a rezultat su djelatnosti Županijske uprave i Hrvatskih voda u pokušaju pronalaženja potencijalnih korisnika navodnjavanja koji svojim znanjem i sposobnostima mogu pomoći implementaciji navodnjavanja na „pokusnim“ površinama.

Naime, kako bi se odredila pogodnost potencijalnih područja za navodnjavanje, potrebno je odraditi čitav niz pripremnih radnji. Prije svega je potrebno poznavati karakteristike područja (klimatske, geološke i pedološke, hidrološke i meteorološke, ...). Određene situacije mogu predstavljati ograničenja pri planiranju sustava navodnjavanja (energetika, vodoopskrba, odvodnja otpadnih voda, zaštita voda, zaštita čovjekove okoline, ...). Mora se poznavati i planirano

stanje sustava zaštite voda (uređenje površinskih tokova, zaštita od bujica, obrana od poplava, položaji akumulacija, meliorativna odvodnja, ...). Nakon toga se mora dati jedna opća ocjena potrebe za navodnjavanjem.

Sve to skupa se teško može napraviti do detalja za jedno veliko područje kao što je Požeško-slavonska županija u cjelini, već se mogu dati samo preliminarnе procjene, dok će se konačna odluka donositi planiranjem i projektiranjem točno određenih područja

Područje planirano za navodnjavanje na razini sliva rijeke Orljave obrađeno je i priloženo u Vodoprivrednoj osnovi sliva rijeke Orljave, dok tako nešto nije među dostupnoj dokumentaciji Vodoprivredne osnove sliva rijeke Ilove i Pakre. Prema dostupnim informacijama površine na kojima postoji potreba za navodnjavanjem se nalaze u centralnom dijelu sliva rijeke Orljave i one iznose 29.237 ha.

Međutim, kako se slobodno može reći da je razvoj sustava navodnjavanja u Republici Hrvatskoj, pa i tako i u Požeško-slavonskoj županiji praktički u samim počecima, tako i gore navedeni podatak neće biti od velikog interesa. U ovom trenutku je važnije locirati područja, tj poduzeća i gospodarstva, koja su neposredno zainteresirana za razvoj sustava navodnjavanja, pa oko njih treba i početi razvijati sustave.“;

U točki 3.6. Razvoj infrastrukturnih sustava u podtočki 3.6.3 Energetski sustav:

- iznad stavka 1. dodaje se naslov „*Elektroenergetska mreža*“.
- stavak 3. mijenja se i glasi:
„Osim navedenih problema pojavljuju se teškoće u opskrbljivanju električnom energijom istočnog dijela Županije, osobito općine Čaglin. Sjevernim Županijskim prostorom u smjeru istok - zapad prolazi dalekovod DV 400 kV Ernestinovo – Žerjavinec u dužini od 43 km, a izgrađen je na čelično-rešetkastim stupovima s Al/Če vodičima i jedan je od strateških državnih objekata. Promatranim prostorom prolaze još 3 dalekovoda visokog napona: DV 110 kV Požeg a - N. Gradiška, dužine 31,7 km, DV 110 kV Požega - Podvinje (Sl. Brod), dužine 35,4 km, te dalekovod DV 110 kV koji prolazi zapadnim područjem grada Lipika u smjeru sjever – jug odnosno Međurič - Daruvar. Dalekovodi su izgrađeni na čelično-rešetkastim stupovima s Al/Če vodičima 3 x 150 mm².“
- stavak 6. mijenja se i glasi:
„Dokumentima prostornog uređenja, Strategijom prostornog uređenja i Programom prostornog uređenja RH, na području Požeško-slavonske županije planira se izgradnja, novog dvosistemskeg dalekovoda DV 2x400 kV Ernestinovo - Žerjavinec kao elektroenergetskog objekta od strateške važnosti za državu za koji je izdana važeća lokacijska dozvola i za koji je predviđena faza izgradnje (u prvoj fazi dionica Međurič-Đakovo). Temeljem inicijative Grad Kutjevo predviđa se mogućnost izmicanja dijela trase (prema jugu) postojećeg dalekovoda DV 400kV Ernestinovo - Žerjavinec koji prolazi iznad dijela izgrađenog građevinskog područja. Nužni preduvjeti za realizaciju opisanog izmicanja su zadovoljenje tehničkih uvjeta za pouzdano napajanje čvorišta postojećeg DV 400 kV -Ernestinovo - Žerjavinec i osiguranje financijskih sredstava.“
- stavak 10. mijenja se i glasi:
„Potrebno je izgraditi i nove građevine DV 35 kV Kutjevo-Ferovac, Ferovac-Čaglin i Pasikovci (TS Orjljava)–Velika“;

- stavak 14. mijenja se i glasi:
„Širine zaštitnih koridora postojećih/planirani visokonaponski dalekovoda ovisno o naponskoj razini su:
 - postojeći dalekovod:
 - DV 2x400kV – 80 m
 - DV 400 kV – 70 m
 - DV 2x110 kV – 50 m
 - DV 110 kV – 40 m
 - planirani dalekovod:
 - DV 2x400kV – 100 m
 - DV 400 kV – 80 m
 - DV 2x110 kV – 60 m
 - DV 110 kV – 50 m.“
 - iza dosadašnjeg stavka 15. dodaje se stavak 16. koji glasi:
„Dakle razvoj elektroenergetske mreže područja Požeško-slavonske županije obuhvaća:
 - izmjешtanje/rekonstrukciju dijela DV 400 kV Ernestinovo – Žerjavinec koji prelazi preko građevinskog područja grada Kutjeva
 - izgradnju DV 2x400 kV TS Međurić - TS Kutjevo (Razbojište)
 - izgradnju DV 110 kV TS Kutjevo (Razbojište) – TS Cementara (Našice)
 - izgradnju DV 2x110 kV TS Kutjevo (Razbojište) – TS Požega 2
 - izgradnju otcjepnog DV 2x 110 kV TS Požega 2 na postojeći DV 110 kV TS N.Gradiška –TS Požega 1
 - izgradnju DV 2x110 kV N.Gradiška – TS Lipik
 - izgradnju DV 110 kV TS Lipik – TS Daruvar
 - izgradnju DV 110 kV TS Lipik – TS Međurić
 - izgradnju DV 35 kV Radovanci – Pasikovci
 - izgradnju DV 35 kV Čaglin-Ferovac
 - izgradnju TS 400/110 kV Kutjevo (Razbojište)
 - izgradnju TS 110/x kV Lipik
 - izgradnju TS 110/20 Pakrac.
 - izgradnju TS 110/x kV Požega 2.“
 - kartografski prikaz – kartogram „Energetski sustavi“ zamjenjuje se novim kartogramom „Elektroenergetika i plinoopskrba“ kako slijedi:

Energetski sustavi

obzira na stupanj sigurnosti planiranog i izgrađenoga plinovoda te bez suglasnosti vlasnika cjevovoda.“;

- dosadašnjem poglavlju „*Opskrba plinom*“ stavak 10. mijenja se i glasi:
„Plinovodi međunarodnog i magistralnog karaktera moraju biti udaljeni od drugih objekata prema važećim stručnim standardima i uvjetima nadležnih tijela, a koji će proizaći iz suvremenih tehničkih rješenja i pristupa razvoju tehnologije.“;
- u dosadašnjem poglavlju „*Opskrba plinom*“ stavak 11. mijenja se i glasi:
„Na zapadnom dijelu Požeško-slavonske županije pored malog dijela naftnog eksploatacijskog polja Kozarice (bez i jedne proizvodne bušotine unutar Županije) nalazi se već prije spomenuto plinsko eksploatacijsko polje Janja Lipa sa dvije proizvodne plinske bušotine Janja Lipa-5 i 7 (JL-5 i JL-7) koje su spojene priključnim plinovodom DN 150 do plinske stanice Lipovljani. Ostale izgrađene bušotine plinskog polja Janja Lipa nisu u proizvodnji niti su priključene na plinsku stanicu Lipovljani.“;
- u dosadašnjem poglavlju „*Opskrba plinom*“ Tablica 25. briše se;
- *iza poglavlja „Opskrba plinom“ dodaje se novo poglavlje koje glasi:*

„Obnovljivi izvori energije

Energetske transformacije i proizvodnja korisnih oblika energije na bazi konvencionalnih tehnologija nužno su vezane na manje ili veće negativne utjecaje na okoliš i ekosustav. Radi smanjenja ovih utjecaja s ciljem poboljšanja ukupnih bilanci i sigurnosti opskrbe, te štednji energije, sukladno Startegiji i Programu prostornog uređenja Republike Hrvatske, na području ovog Plana omogućava se i potiče korištenje obnovljivih alternativnih energetskih izvora (sunčeva energija, energija vjetra, energija vode, bioenergija, geotermalna energija i sl.), uspostavu sustava malih hidroelektrana za lokalne potrebe kao i uvođenje kongeneracijskih postrojenja. Prilikom uspostave sustava korištenja alternativnih izvora energije i to poglavito za lokalne potrebe i izdvojene prostorno-funkcionalne cjeline, osobito važnim se ističe obnovljivost izvora te ekološka prihvatljivost i smanjenje zagađenja (osobito emisija CO₂ i drugih stakleničkih plinova).

Sunčeva energija: Sunce je neposredno ili posredno, izvor gotovo sve raspoložive energije na Zemlji i stoga je pretvorba sunčeve energije u iskoristivi oblik energije odnosno iskorištavanje sunčeve energije u velikom porastu. Gospodarski potencijal za iskorištenje energije sunca u kontinentalnim klimatskim uvjetima odnosi se isključivo na niskotemperaturno korištenje sunčeve energije za pripremu vruće vode i zagrijavanje prostorija u sektorima kućanstava, usluga i poljoprivrede. Osnovni princip takvog direktnog iskorištavanja energije sunca su solarni kolektori koji pretvaraju sunčevu energiju u toplinsku [energiju vode](#) (ili neke druge tekućine). Solarni kolektori se

najčešće montiraju na krov kuće. Vrlo su pogodni za grijanje vode po sunčanom vremenu. Kad je vrijeme loše mogu se koristiti u kombinaciji s električnim grijačem vode.

Energija vjetra: Jedan od [obnovljivih izvora energije](#) koji najviše obećava je svakako [energija vjetra](#) koju je moguće iskoristiti za generiranje električne energije. Mogućnost korištenja snage vjetra kao energenta nije u potpunosti istražena, i zbog početne ekonomske neisplativosti i nestalnosti vjetra, instalacija vjetrenjača (vjetrofarme, vjetroelektrane, vjetroturbine, vjetrogeneratora, električne turbine) je privilegija koju si mogu priuštiti za sada u većini slučajeva bogate zemlje. No, postoji mogućnost korištenja vjetra na malim gospodarstvima odnosno kućanstvima, stoga, za takve jedinice i postrojenja za iskorištavanje energije vjetra, kao i za jedinice, polja i postrojenja za iskorištavanje sunčeve energije moguće je u PPUG/O-ovima osiguravati i dodatni prostor, unutar ili izvan granica građevinskog područja.

Energija iz biomase: Biomasa je obnovljiv izvor energije, a čine ju brojni proizvodi biljnog i životinjskog svijeta, i to:

- drvenu biomasu čine ostaci iz šumarstva i drvne industrije, brzorastuće drveće, otpadno drvo iz drugih djelatnosti te drvo koje nastaje kao sporedni proizvod u poljoprivredi,
- nedrvnu ostaci, sporedni proizvodi i otpad iz biljogojstva te biomasa dobivena uzgojem uljarica, algi i trava, te
- biomasu životinjskog podrijetla čine otpad i ostaci iz stočarstva.

Energija iz biomase može se proizvoditi na više načina. Može se izravno

pretvarati u energiju izgaranjem te tako proizvesti vodena para za grijanje u

industriji i kućanstvima te dobivati električna energija u malim

termoelektranama, a moguće je biomasu konvertirati u veći broj krutih,

tekućih ili plinovitih goriva i produkata koje se mogu upotrijebiti za dalju

proivodnju energije – biogoriva (biodizel, alkohol, bioplin).

Raplinjavanje biomase u svrhu dobivanja plina koji se može dalje energetski iskorištavari je jedan od najisplativijih tehnologija, a plin se također može dobiti i preradom otpada (spalionice otpada) te otpadnih voda iz kućanstva (kanalizacija).

Ocjenjujući visoku energetsku vrijednost, lakoću, dostupnost te ekološku prihvatljivost uporabe, potiče se ovaj način proizvodnje energije te se omogućava gradnja postrojenja za preradu i spaljivanje biomase, plinskih turbina te svih ostalih pratećih i transportnih vodova i potrebnih pogona - izvan ili unutar granica građevinskog područja u sklopu gospodarskih zona.

Geotermalna energija ili toplinska energija Zemlje: Toplina u unutrašnjosti

Zemlje rezultat je formiranja planeta iz prašine i plinova prije više od četiri

milijarde godina, a radioaktivno raspadanje elemenata u stijenama kontinuirano

regenerira tu toplinu, pa je prema tome geotermalna energija obnovljivi izvor energije

Prvenstveno se koristi u balneološke svrhe (toplice) odnosno rekreacijsko-ljekovitog kupanja te su već u prošlosti bili dobro poznati pozitivni terapijsko-zdravstveni učinci izvora vruće vode odnosno toplica, zatim za sport i rekreaciju, poljoprivredu, proizvodnju električne energije i zagrijavanje. Uglavnom se koristi na mjestima proizvodnje, no može se koristiti i šire ukoliko se javi interes i pokaže ekonomska opravdanost takvog korištenja, tim više, jer ne zahtijeva nepoznata tehnička i tehnološka rješenja, a predstavlja ekološki čist proces koji nema negativnog utjecaja na okoliš.

U tu svrhu ovim se Planom osigurava mogućnost planiranja bušotina, toplinskih crpki, cjevovoda, toplovoda i svih drugih potrebnih postrojenja za iskorištavanje geotermalne energije.

Kogeneracije: U svrhu prerade otpada nastalog industrijskom proizvodnjom i preradom moguće je predvidjeti i kogeneracije, odnosno mini kogeneracije. Naime, kogeneracija je istodobna proizvodnja dva korisna oblika energije (električne i toplinske) u jedinstvenom procesu bez odbacivanja neiskorištene topline (ukupni stupanj učinkovitosti i preko 90%). Toplinska energija koja ostaje neiskorištena u konvencionalnoj elektrani (ili se ispušta u okoliš uz negativne učinke) koristi se za potrebe u raznim proizvodnim procesima ili, što je češći slučaj, za grijanje pojedinačnih građevina ili čak cijelih naselja. Toplinska energija može se koristiti za proizvodnju pare, zagrijavanje vode ili zraka. Jedan od načina korištenja kogeneracije je i trigeneracija, gdje se dio energije koristi i za hlađenje. Kao gorivo može se koristiti prirodni plin, biomasa, drvena građa ili vodik (u slučaju gorivnih ćelija), a izbor tehnologije za kogeneraciju ovisi o raspoloživosti i cijeni goriva.

U Požeško-slavonskoj županiji nastaje najviše drvnog (bio) otpada u sklopu velikih pogona za preradu i obradu drveta te niza manjih i većih pilana, ali za primjenu kogeneracije mogu se u budućnosti planirati i kemijska, građevinska, metaloprerađivačka, mesna, farmaceutska, tekstilna, grafička, konditorska, duhanska, industrija papira, alkohola, nemetala, kože i obuće, pivovare, pekare, sušare, uljare, strojogradnja i dr.

Na području Županije potrebno je predvidjeti minimalno dvije, a po mogućnosti i više, takvih građevina (jedna na području Požeštine, a druga na Pakračkom području uz obnovu već postojećih potencijala) - i to unutar kruga nastanka velike količine otpada ili u njegovoj neposrednoj blizini - gdje bi se skupljao i iskorištavao energetska potencijal drveta i otpada od raznih proizvođača.“;

U točki 3.7. „Postupanje s otpadom“:

- naslov „Postupanje s otpadom“ se mijenja i glasi „Gospodarenje otpadom“;

- stavak 1. mijenja se i glasi:
„Naglo povećanje proizvodnje svih vrsta potrošnih dobara prati još brže povećavanje količine otpada čime raste i zagađenje prirodne sredine u kojoj živimo. Svijest o potrebi izbjegavanja stvaranja otpada je nedostatna, te nema dovoljno poticaja za korištenje recikliranih proizvoda. To dovodi do potrebe hitnog uspostavljanja odvojenog skupljanja otpada i uporabe pojedinih vrsta otpada za koje već postoji ekonomski i okolišni interes. Na gotovo sva odlagališta odlagao se otpad svih kategorija, uključivo i opasni otpad. Značajan problem su i „divlja odlagališta“.“
- iza stavka 1. dodaju se stavci 2, 3, 4, 5, 6, 7, 8 i 9 koji glase:
„Temelji politike gospodarenja otpadom u Republici Hrvatskoj sadržani su u Zakonu o otpadu i Strategiji gospodarenja otpadom, koja je sastavni dio Strategije održivog razvitka RH.

Gospodarenje otpadom je skup aktivnosti, odluka i mjera usmjerenih na:

1. sprječavanje nastanka otpada, smanjivanje količine otpada i/ili njegovoga štetnog utjecaja na okoliš,
2. obavljanje skupljanja, prijevoza, uporabe, zbrinjavanja i drugih djelatnosti u svezi s otpadom, te nadzor nad obavljanjem tih djelatnosti,
3. skrb za odlagališta koja su zatvorena.

Nadalje, gospodarenje otpadom se mora provoditi na način da se ne dovodi u opasnost ljudsko zdravlje i bez uporabe postupaka i/ili načina koji bi mogli štetiti okolišu, a posebice kako bi se izbjeglo:

1. rizik onečišćenja: mora, voda, tla i zraka,
2. pojava buke,
3. pojava neugodnih mirisa,
4. ugrožavanje biljnog i životinjskog svijeta,
5. štetan utjecaj na područja kulturnopovijesnih, estetskih i prirodnih vrijednosti,
6. nastajanje eksplozije ili požara.

Sukladno Zakonu o otpadu u gospodarenje otpadom uključene su sve razine uprave i to:

- Država - odgovorna za gospodarenje opasnim otpadom i za spaljivanje otpada,
- županija - odgovorna za gospodarenje svim vrstama otpada, osim opasnim otpadom, a
- grad i općina - odgovorni za gospodarenje komunalnim otpadom.

U provedbi mjera za gospodarenje otpadom Država, županija te gradovi i općine dužni su međusobno surađivati.

Županija je dužna na svom području osigurati provedbu propisanih mjera Vlade RH za gospodarenje opasnim otpadom kao i osigurati uvjete i provedbu propisanih mjera za gospodarenje svim ostalim vrstama otpada. Istovremeno, Županija je dužna odrediti lokacije za gospodarenje građevnim otpadom (skup aktivnosti i mjera koje obuhvaćaju odvojeno skupljanje, uporabu i/ili zbrinjavanje građevnog otpada) na svojem području.

Za područje Požeško-slavonske županije ovim Planom utvrđena lokacija za gospodarenje građevnim otpadom nalazi se cca 1 km jugozapadno od naselja Vidovci - administrativno na području grada Požege, na prostoru nekadašnjeg eksploatacijskog polja.

Gradovi i općine dužni su na svojem području postaviti odgovarajuće spremnike i osigurati gradnju reciklažnog dvorišta za odvojeno prikupljanje otpada u gospodarenju komunalnim otpadom te osigurati gradnju najmanje jednog

reciklažnog dvorišta za građevinski otpad putem kojih su dužni osigurati preuzimanje istog sukladno posebnom propisu.

Otpad se mora obrađivati, oporabljivati i/ili zbrinjavati na način da ne ugrožava ljudsko zdravlje korištenjem postupaka koji ne štete okolišu ili mu štete u najmanjoj mogućoj mjeri.

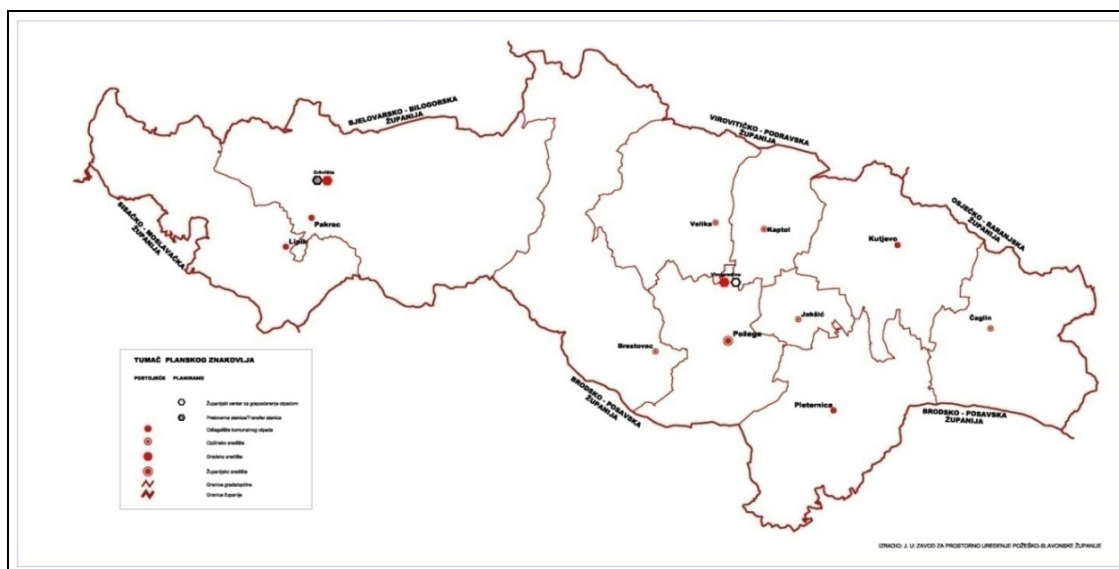
Građevina za obradu, uporabu i/ili zbrinjavanje otpada mora udovoljavati propisima o gradnji te ostalim posebnim propisima ovisno o postupku obrade, uporabe i/ili zbrinjavanja otpada i svojstvu tvari koja je sastavni dio otpada.“;

- stavci 3., 4., 5. i 6. brišu se;
- u stavku 8. alineji 5. riječ „postupanje“ zamjenjuje se riječju „gospodarenje“;
- u stavku 11. alineji 2. riječ „obradu“ zamjenjuje se riječju „zbrinjavanje“, a formulacija „(ovisno o načinu obrade)“ briše se;
- u stavku 11. alineji 4. riječ „prikupljanje“ zamjenjuje se riječju „skupljanje“, a formulacija „(prema vrsti otpada)“ briše se;
- u prvoj rečenici stavka 12. brojka „200“ briše se;
- u drugoj rečenici iza riječi „deponija“ dodaje se riječ „Vinogradine“ , a formulacija „smještena na kč. br. 700., 701., 703., 704., 705., 706., 707., 708., 709., 710. i 711 k.o. Mihaljevci“ briše se;
- stavak 15. mijenja se i glasi:
„Za navedeno odlagalište otpada „Vinogradine“ izrađena je Studija utjecaja na okoliš s idejnim rješenjem (BR.TD 1139, IPZ Uniprojekt MCF d.o.o.I Zagreb, srpanj 1998.). Temeljem Studije ishođeno je Rješenje državne uprave za zaštitu prirode i okoliša (Klasa: UP/I 351-02/99-06/0063, Urbroj: 542-07-KB-99-14 od 15.12.1999.) kojim je odobrena izgradnja odlagališta komunalnog otpada na lokaciji „Vinogradine“, te ishođena lokacijska (Klasa:U/I0 -350-05/99-02/229, Urbroj:2177-04-02/4-00-6 od 06.03.2000.) i građevinska dozvola (Klasa:UP/I -361-03/01-02/196, Urbroj:2177-04-02/4-00-6 od 05.07.2002.).“;
- stavak 16. mijenja se i glasi:
„Sanacijski radovi na odlagalištu otpada „Vinogradine“, započeli su 2004. godine sukladno ishođenoj građevinskoj dozvoli. Odlagalište sadrži i reciklažno dvorište koje ne udovoljava uvjetima iz Pravilnika o gospodarenju otpadom, te se za njegovo funkcioniranje moraju izgraditi potrebni sadržaji i ugraditi potrebna oprema.“;
- iza stavka 16. dodaju se stavci koji glase:
„Na postojećoj lokaciji odlagališta otpada planira se formiranje Županijskog centra za gospodarenje otpadom. Postojeća lokacija odlagališta ima već izgrađen dio infrastrukture, a prostorno planskom dokumentacijom planirana se i njeno širenje. Postojeće odlagalište je već županijskog karaktera jer se na njega odlaže otpad iz 3 grada (Požega, Pleternica i Kutjevo) i 5 općina (Brestovac, Čaglin, Jakšić, Kaptol i Velika) Požeštine.
Centar za gospodarenje otpadom je sustav građevina i uređaja za obradu, uporabu i/ili zbrinjavanje otpada. Slijedom toga, županijski centar za zbrinjavanje i obradu otpada mora omogućiti kompletno zbrinjavanje otpada što podrazumijeva postojanje sortirnice, kompostane, termičke obrade i odlagališta za neiskorišteni ostatak otpada.“;
- stavak 17. mijenja se i glasi:

„Na području Grada Pakraca, a za područje Pakraca i Lipika odlaganje komunalnog otpada vrši se na lokaciji „Crkvište“ u Krndiji smješteno sjeverno od grada Pakraca. Odlagalište komunalnog otpada „Crkvište“, kojim upravlja „Komunalac“ d.o.o. Pakrac i ako posjeduje uporabnu dozvolu, ne udovoljava novijim propisanim normama Republike Hrvatske te je potrebno ponoviti postupak ishođenja potrebne dokumentacije i dozvole za njegovo saniranje u skladu s važećim propisima i standardima. Studijom utjecaja na okoliš odlagališta „Crkvište“ izrađenom po Ecoina d.o.o.Zagreb, na koju je ishođena potrebna suglasnost Ministarstva zaštite okoliša, prostronog uređenja i graditeljstva planirana je sanacija istog i njegovo zatvaranje. Postupak sanacije predviđen je rješenjam Ministarstva zaštite okoliša, prostronog uređenja i graditeljstva (Klasa:UP/I 351-03/06-02/023, Urbroj: 531-08-03-01-LP/DR-07-10 od 02.travnja 2007.).“;

- stavak 18. mijenja se i glasi:
„Nakon zatvaranja i saniranja odlagališta komunalnog otpada „Crkvište“ u skladu s propisima uz uvažavanje Plana gospodarenja otpadom RH i Strategije gospodarenja otpadom RH te Plana gospodarenja otpada Požeško-slavonske županije, deponiranje komunalnog otpada će se vršiti na županijskom centru za gospodarenje otpadom.“;
- stavak 19. mijenja se i glasi:
„Na sadašnjoj deponiji „Crkvište“ uredit će se pretovarna stanica (transfer stanica) s reciklažnim dvorištem, gdje će se sabirati i sortirati glomazni otpad, građevinski otpad, papir, staklo, metal, PVC i drugi otpad, te vagati i otpremati krajnjem korisniku na preradu uz mogućnost istog i u koncesiju ovlaštenom obrađivaču otpada. Pretovarna stanica (transfer stanica) je građevina za privremeno skladištenje, pripremu i pretovar otpada namijenjenog transportu prema centru za gospodarenje otpadom.“;
- stavak 20. mijenja se i glasi:
„Planira se na istoj lokaciji urediti građevine za obradu biorazgradivog otpada – kompostane za obradu biorazgradivog otpada sakupljenog sa javnih i privatnih površina uz organizaciju prikupljanja u posudama postavljeniom u sklopu „zelenih otoka.“;
- stavak 22. mijenja se i glasi:
„Slijedom navedenog, Prostornim planom Požeško-slavonske županije su valorizirane sve aktivnosti koje su provedene kao i sve lokacije za smještaj građevina za gospodarenje otpadom te se utvrđuje da najpovoljnije varijante ostaju:
 - za županijski centar za gospodarenje otpadom lokalitet „Vinogradine“ kod naselja Alilovci te
 - za pretovarnu stanicu (transfer stanica) lokalitet „Crkvište“ kod grada Pakraca.“
- kartografski prikaz – kartogram „Postupanje s otpadom“ zamjenjuje se novim kartogramom „Gospodarenje otpadom“ kako slijedi:

Gospodarenja otpadom



U točki 3.8. „Sprječavanje nepovoljna utjecaja na okoliš“:

- u stavku 5. riječ „GUP-ovi,“ briše se;
- u poglavlju „Zaštita krajobrazca“ stavku 3. alineji 2. podalineje 5. i 6. brišu se;
- poglavlja „Zaštita flore i faune“, „Zaštita graditeljske baštine“ i „Zaštita prirodne baštine“ brišu se;
- iza poglavlja „Zaštita krajobrazca“ dodaju se nova poglavlja koja glase:

“Mineralne sirovine:

Za područje Požeško-slavonske županije donešena je rudarsko – geološka studija pod nazivom „Studija potencijala i osnove gospodarenja mineralnim sirovinama na području Požeško-slavonske županije“, Zaključkom Skupštine Požeško-slavonske županije (Klasa: 021-02/10-03/1 Urbroj: 2177/1-05-05/1-6) u ožujku 2010. godine. Elaborat stručne Studije izradio je Hrvatski geološki institut, Zavod za mineralne sirovine, u kolovozu 2009. godine. Navedena studija je u skladu sa Strategijom gospodarenja mineralnim sirovinama RH, a uvrštena je u ovaj Plan.

Nove lokacije za istraživanje i eksploataciju mineralnih sirovina potrebno je planirati u PPUO/G-ovima prilikom njihove izrade i donošenja, odnosno izmjene i dopune, ali isključivo kartografskom prikazu 3B. *Područja posebnih ograničenja u korištenju i kartogramu Ograničenog geološkog potencijala Požeško-slavonske županije s primjenjenim ograničenjima 1000 m od naselja* te smjernicama i uvjetima propisanim ovim Planom.

Ocjena prihvatljivosti plana, programa i zahvata za ekološku mrežu:

Sukladno posebnim propisima kojim se uređuje zaštita prirode ocjena prihvatljivosti za ekološku mrežu je postupak kojim se procjenjuje postoji li vjerojatnost da provedba plana, programa ili zahvata u područje ekološke mreže, samog ili s drugim planovima, programima ili zahvatima, može imati značajan utjecaj na ciljeve očuvanja i cjelovitost područja ekološke mreže s obzirom na njezinu strukturu i funkcionalnost.

Ovim Planom se propisuje obveza ocjene prihvatljivosti za ekološku mrežu:

- potencijalnih lokacija za eksploataciju mineralnih sirovina s obzirom na skupne i posredne utjecaje (uključujući postojeće i planirane zahvate) ili provođenja ocjene prihvatljivosti za ekološku mrežu sektorske studije kojom se one predlažu prije njihova unošenja u prostorni plan.
- za sve zahvate vezane uz navodnjavanje i vodno gospodarstvo predložene ovim izmjenama (posebice predložene akumulacije) za koje postoji mogućnost značajnijih utjecaja uzimajući pri tome u obzir skupne i posredne utjecaje (odnosno postojeće i planirane zahvate)
- za potencijalne lokacije objekata mobilne telefonije za koje postoji mogućnost značajnih utjecaja uzimajući pri tome u obzir skupne i posredne utjecaje.

Golf tereni

Izgradnju golf igrališta treba planirati na način da uvjeti zaštite i klimatski uvjeti omogućuju isplativo korištenje, uz prihvatljivo očuvanje prostornoga konteksta, ekosustava, pejzažnih i kulturnih vrijednosti.

U odabiru područja za gradnju golf igrališta prednost treba dati području sa što manjim brojem zahtjeva za različitim oblicima zaštite, kao i predjelima manje prirodne i krajobrazne vrijednosti (napušteni kamenolomi, nekadašnje šljunčare i napuštena eksploatacijska polja mineralnih sirovina, zatvorena odlagališta otpada i sl.)

Treba izbjegavati područja koja zahtijevaju bitnu izmjenu oblića terena (topografije), terene većih nagiba te osobito vrijedno i vrijedno poljoprivredno zemljište.

Za održavanje terena za igru potrebno je osigurati stalnu opskrbu vodom izvan sustava javne vodoopskrbe (navodnjavanje iz alternativnih izvora – kišnica, tehnička voda i sl.). Kvalitetne dijelove kulturnoga krajolika u okolici i unutar golf igrališta (vinogradi, voćnjaci, maslinici, ostatci povijesnih perivoja, arheološki nalazi, dvorci, kurije, ljetnikovci, napuštene industrijske ili druge povijesne građevine) treba uklopiti u obuhvat kao bitne elemente atraktivnosti i prepoznatljivosti golf igrališta.

Nakon provedene evidencije svih prirodnih i kulturnih fenomena i artefakata za koje je potreban u prostoru poseban pristup a u nadležnosti su državnih institucija, potrebno je odrediti jasan režim postupanja i održavanja takvih posebnih vrijednosti. Pritom će se odrediti područja potpune zaštite, a i razina mogućih građevnih i drugih zahvata u prostoru.

Obveza izrade dokumenata prostornog uređenja:

Sukladno Zakonu o prostornom uređenju i gradnji, Strategiji prostornog razvoja

RH i planskih smjernica PPŽ-a obvezno je donošenje slijedećih dokumenata

prostornog uređenja:

- Prostornog plana područja posebnih obilježja (PPPPO) Parka prirode Papuk;
- Prostornog plana uređenja općine/grada (PPUO/G) za:
 - 5 gradova: Požega, Lipik, Pakrac, Pleternica i Kutjevo
 - 5 općina: Brestovac, Čaglin, Jakšić, Kaptol i Velika;

Provedbeni dokumenti prostornog uređenja određuju se u prostornim planovima uređenja općina i gradova, a sukladn važešim zakonskim odredbama.

Osnovne smjernice, planska rješenja i prijedlozi za provedbu mjera zaštite i spašavanja

Osnovne smjernice, planska rješenja i prijedlozi za provedbu mjera zaštite i spašavanja ljudi, materijalnih dobara i okoliša na području županija imaju svoj temelj u Zakonu o prostornom uređenju i gradnji, Zakonu o zaštiti i spašavanju, Zakonu o unutaršnjim poslovima, Pravilniku o metodologiji za izradu procjena ugroženosti i planova zaštite i spašavanja, Pravilnikom o mjerama zaštite od elementarnih nepogoda i ratnih opasnosti u prostornom planiranju i uređenju prostora te se temelje na položaju, zemljopisnim karakteristikama, demografskim karakteristikama, dostignutom stupnju razvoja gospodarstva, infrastrukture i svih društvenih djelatnosti kao i stalnom procjenjivanju ugroženosti ljudi i materijalnih dobara županija prirodnih, tehničko-tehnoloških katastrofa i većih nesreća te povredivošću na moguća ratna razaranja i terorističke aktivnosti.

Da bi se posljedice ugrožavanja ljudi, materijalnih dobara i okoliša smanjile na najmanju moguću mjeru potrebno je uspostaviti optimalan odgovor na ugrožavanja sa stanovišta prostornog planiranja, uređenja, organizacije, razvoja i izgradnje prostora te je neophodno i mjere zaštite postaviti integralno, u svim vrstama učešća u prostornom planiranju te primjenjivati neke opće (osnovne) i specifične smjernice zaštite i spašavanja i civilne zaštite.

Svi kriteriji, odnosno moguća ugrožavanja stanovništva, materijalnih i kulturnih dobara i okoliša od opasnosti, nastanka i posljedica katastrofa i velikih nesreća te od ratnih razaranja i terorizma, potrebna sredstva za zaštitu i spašavanje te njihova spremnost za djelovanje u zaštiti i spašavanju, biti će detaljno razrađeni u dokumentu pod nazivom „*Procjena ugroženosti stanovništva, materijalnih i kulturnih dobara Požeško-slavonske županije*“ (u daljnjem tekstu Procjena), kojeg je temeljem važećeg zakonskog propisa dužna donijeti Požeško-slavonska županija.

Županija, u posebnom izvratku iz Procjene, naslovljenom kao „*Zahtjevi zaštite i spašavanja u dokumentima prostornog uređenja*“, utvrđuje i propisuje preventivne mjere čijom će se implementacijom umanjiti posljedice i učinci djelovanja prirodnih i antropogenih katastrofa i velikih nesreća po kritičnu infrastrukturu te povećati stupanj sigurnosti stanovništva, materijalnih dobara i okoliša. Takav smatrat će se sastavnim dijelom dokumenata prostornog uređenja Požeško-slavonske županije.

Procjena je polazni dokument za izradu Plana zaštite i spašavanja za Požeško-slavonsku županiju, a koji se sastoji od planova po mjerama zaštite i spašavanja sa zadaćama svakog od nositelja te čijim se ostvarivanjem osigurava usklađeno djelovanje operativnih snaga u aktivnostima zaštite i spašavanja na području županije.

U dokumentima prostornog uređenja planirani sadržaji u prostoru moraju biti usklađeni s propisanim preventivnim mjerama zaštite, što se posebice odnosi na građevine nizvodno od akumulacija u zahvatu poplavnog vala, na vodozaštitnim područjima, na klizištima, unutar zaštitnih zona odlagališta otpada, lokacije građevina pravnih osoba koje manipuliraju opasnim tvarima, skladišta eksplozivnih sredstava, energetske objekte, zaštitne infrastrukture obrane od poplava te na druge slučajeve kada bi, sukladno Procjeni, sigurnost

ljudi imovine i okoliša u pojedinim dijelovima prostora mogla biti ugrožena zbog identificiranih prirodnih i antropogenih opasnosti.

U najvećoj mjeri se osnovne planske smjernice i zahtjevi zaštite i spašavanja u planiranju prostora poklapaju s modernim pristupom planiranja prostora:

- planiranje uvjeta za ravnomjerni demografski razvoj,
- planiranje intenzivnijeg razvoja brdsko-planinskih područja, dislokacija industrije od gradskih naselja
- policentričnim razvojem mreže naselja postići ravnomjernu izgrađenost prostora i izgrađenih struktura
- planiranim uređenjem prostora poboljšati infrastrukturu i komunikacijske uvjete,
- stanovništvo po općinama/gradovima u svim nivoima planiranja obuhvatiti potpunim mjerama zaštite i spašavanja.

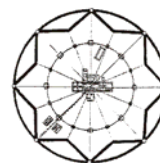
Stoga iz navedenog slijedi da specifične smjernice i zahtjevi zaštite i spašavanja u dokumentima prostornog uređenja, zbog omogućavanja što kvalitetnijih uvjeta za preživljavanje ljudi i omogućavanje smanjenje ljudskih žrtava, su :

- mjere kojima se osigurava što bolja zaklonjenost stambenih, poslovnih i drugih građevina, smanjuje njihova izloženost i povredivost od identificiranih opasnosti, mogućih katastrofa, većih nesreća i akcidenata (manja visina građevina, manja gustoća izgrađenosti, više zelenih površina, veća udaljenost između građevina i sl.),
- mjere zaštite od poplava i pucanja hidroakumulacijskih brana,
- mjere koje omogućavaju lokalizaciju i ograničavanje dometa posljedica prirodnih opasnosti, tehničko-tehnoloških katastrofa i većih nesreća u gospodarstvu i prometu, terorizma i ratnih razaranja,
- mjere zaštite lokaliziranjem miniranih područja,
- mjere zaštite od požara otvorenog prostora,
- zaštita od nuklearnih i radioloških nesreća,
- mjere koje omogućuju opskrbu vodom i energijom u izvanrednim uvjetima,
- mjere koje omogućavaju što učinkovitiju sklanjanje, evakuaciju, zbrinjavanje i druge mjere zaštite i spašavanja ljudi,
- mjere zaštite od epidemija i epizotija,
- mjere koje omogućavaju elastičan prijelaz iz optimalnih uvjeta prometa i kretanja u izvanredne uvjete,
- mjere koje omogućavaju funkcioniranje i obnavljanje građevina u slučaju oštećenja (statička stabilnost, protupožarno projektiranje i sl.),
- mjere koje omogućavaju zaštitu od štetnog djelovanja voda, ekstremnih vremenskih uvjeta i erozije tla,
- mjere zaštite od tuče,
- mjere zaštite od iscrpljenja ili uništenja pojedinih prirodnih resursa i ekoloških zagađenja,
- i druge mjere.



JAVNA USTANOVA

**Zavod za prostorno uređenje
Požeško-slavonske županije**



Županijska 7, 34 000 Požega, HR
tel:(+385)034/290-222;fax:(+385)034/290-220

**PROSTORNI PLAN POŽEŠKO-SLAVONSKE
ŽUPANIJE**

Izmjene i dopune

OBVEZNI PRILOZI PLANA

Izvod iz Strategije i Programa prostornog uređenja RH

IZVOD IZ STRATEGIJE I PROGRAMA PROSTORNOG UREĐENJA RH

UVOD

Dokumenti prostornog uređenja državne razine su Strategija prostornog razvoja Republike Hrvatske, Program prostornog uređenja Republike Hrvatske i prostorni planovi područja posebnih obilježja ako su propisani Zakonom o prostornom uređenju i gradnji ("Narodne novine" broj 76/07, 38/09).

Strategija prostornog razvoja Republike Hrvatske je temeljni državni dokument za usmjerenje razvoja u prostoru. Na osnovu ciljeva prostornog razvoja utvrđenih Zakonom i u skladu s ukupnim gospodarskim, društvenim i kulturnim razvojem, te u vezi s drugim temeljnim državnim razvojnim i strateškim dokumentima Strategija određuje dugoročne zadaće u prostoru i polazišta za koordinaciju njihovih razvojnih mjera u prostoru.

Strategiju prostornog uređenja Republike Hrvatske je usvojio Hrvatski Sabor 27. lipnja 1997. godine. Na temelju Strategije prostornog uređenja Republike Hrvatske Ministarstvo prostornog uređenja, graditeljstva i stanovanja, Zavod za prostorno planiranje Zagreb, 1998. godine izradilo je Program prostornog uređenja Republike Hrvatske («Narodne novine» broj 50/99.).

Program prostornog uređenja Republike Hrvatske utvrđuje mjere i aktivnosti za provođenje Strategije i određuje u skladu sa Strategijom temeljna pravila, kriterije i uvjete prostornog uređenja na državnoj, područnoj (regionalnoj) i lokalnoj razini, te je kao takav osnova i polazište za izradu prostornih planova županija.

Razvojni dokumenti pojedinih područja i djelatnosti sukladno Zakonu o prostornom uređenju i gradnji moraju biti izrađeni u skladu sa Strategijom i Programom.

Odrednice koje se neposredno odnose na Požeško-slavonsku županiju kreću se od opće postavljenih načela, ciljeva i odrednica za pojedine vrste prostora, procesa i funkcija, do određenih naputaka.

Program se temelji na načelima koja su određena Strategijom prostornog uređenja Republike Hrvatske:

- prostor je temeljni hrvatski nacionalni resurs,
- planiranje i uređivanje prostora mora obuhvatiti prostor i njegovo funkcionalno uređenje, ali i skrb o okolišu u promišljanju održivog razvitka,
- temeljni cilj planiranja je postizanje održivog razvitka, a planovi uređenja moraju obuhvatiti sve segmente okoliša,
- planovi moraju biti prilagodljivi, tj. moraju davati temeljna usmjerenja kao moguća polazišta mogućih i prihvatljivih scenarija i modela, ali i osigurati nadzor procesa prostornog uređenja,
- zaštita prostora i okoliša mora postati sastavnim dijelom razvojnog procesa, a prije ulaska u projekte koji nose rizik mogućeg negativnog djelovanja treba provesti procjenu utjecaja na okoliš.

Program sadrži osnovne ciljeve i usmjerenja prostornog razvoja, uvjete i smjernice za uređivanje prostornih i drugih cjelina, prijedlog prioriteta za ostvarivanje zadaća prostornog uređenja te, na temelju prirodnih, gospodarskih, društvenih i kulturnih polazišta, određuje temelje za organizaciju, zaštitu, korištenje i namjenu prostora, zaštitu i unapređivanje okoliša, sustav središnjih naselja i sustav razvojne državne infrastrukture, povijesne i prirodne baštine, primijenjenim na posebitosti hrvatskog nacionalnog prostora.

Osnovni ciljevi utvrđeni Programom prostornog razvoja Republike Hrvatske su sljedeći:

- uvažavanjem oblika i morfoloških cjelina nacionalnog teritorija, postojeće mreže naselja i prometno razvojnih koridora te razmještaja resursa osnažiti prostorno razvojnu strukturu Države,
- povećati vrijednost i kvalitetu prostora i okoliša, prilagoditi razvojne ciljeve značajkama prostora, uz isključenje negativnih utjecaja na prostor i okoliš,
- racionalno koristiti i zaštititi nacionalna dobra,
- uvažiti zajednička obilježja i osobitosti područja u sklopu izrade dokumenata prostornog uređenja i razvojnih programa,
- razvijati infrastrukturne sustave,
- osigurati učinkovitost sustava prostornog uređenja ,
- usmjeriti prostorno razvojne prioritete prvenstveno na poboljšanje učinkovitosti u okvirima već izgrađenog i korištenog prostora, te na stvaranje uvjeta za nove programe radi pokretanja gospodarskih aktivnosti i poboljšanje kvalitete života na svim područjima.

INFRASTRUKTURNI I VODNO GOSPODARSKI SUSTAVI

Prometni sustav

S obzirom na položaj i značenje Hrvatske u europskom prostoru, te vrednovanjem prostorne raščlanjenosti i oblika državnog teritorija, postavljeni su sljedeći ciljevi:

- čvrsto, kvalitetno i djelotvorno povezati sve razvojne dijelove i pravce, te glavna razvojna središta zemlje,
- kvalitetno prometno povezivanje Hrvatske sa susjednim zemljama,
- osigurati mogućnost alternativnog povezivanja u zemlji i sa susjednim državama,
- razvoj pojedinih prometnih sustava u cilju osiguranja elemenata za funkcioniranje integralnog prometa,
- prometni sustavi moraju zadovoljiti sve međunarodne standarde,
- prometni sustavi moraju poštivati sve uvjete zaštite prostora i okoliša.

Na području Požeško-slavonske županije predviđa se gradnja sljedećih novih cestovnih prometnica:

- II skupina prioriteta -
 - Nova Gradiška- Požega – Našice (srednjoslavonski cestovni smjer "Valis aurea");
- III skupina prioriteta -
 - Slav. Brod - Našice - Donji Miholjac (brodsko-miholjački cestovni smjer);
 - Stara Gradiška-Okučani-Pakrac-Veliki Zdenci (pakračko - okučanski cestovni smjer).

Prioriteti utvrđeni s gledišta globalnih ciljeva i aktualnosti stanja koji se odnose i na područje Požeško-slavonske županije su :

- poboljšanje postojeće mreže, osobito na kritičnim dionicama
- izgradnja obilaznica svih većih mjesta na državnim cestama i povezivanje prometno izoliranih područja Države
- izgradnja započetih i novih dionica autocesta i brzih cesta

Telekomunikacijski promet

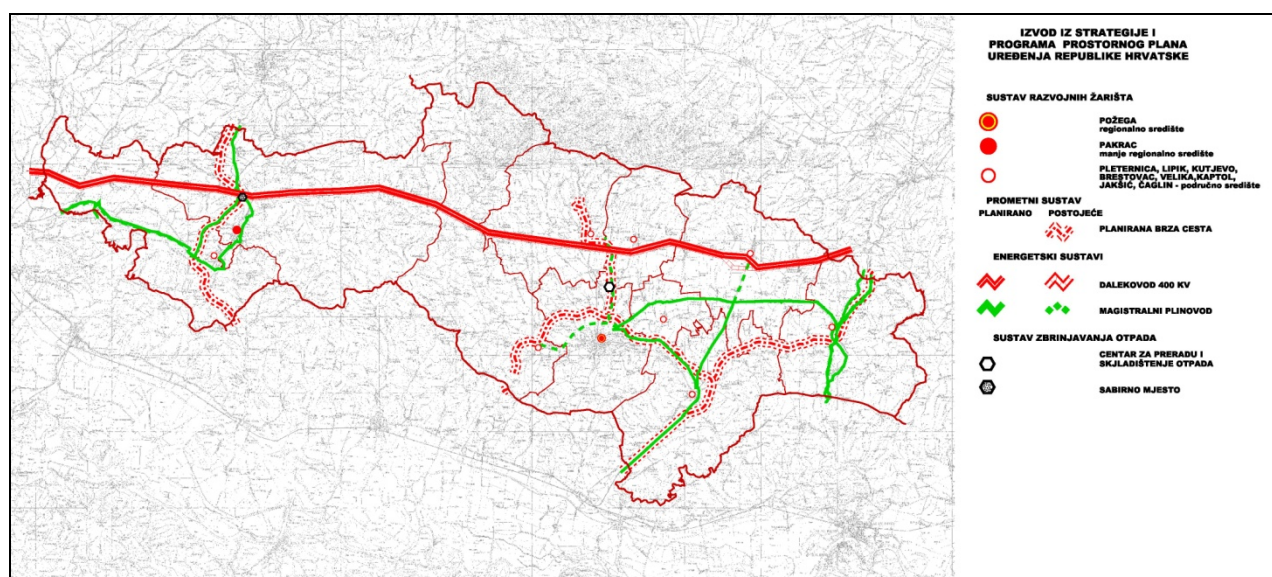
Program razvoja telekomunikacijske mreže temelji se na unapređenju već postignutog, relativno visokog stupnja razvijenosti. Treba osigurati kontinuitet dosadašnjih programa i mjera, te primjenjivati i pratiti nove tehnologije komuniciranja. Izgradnjom preostale mreže odašiljača osigurati pokrivenost cjelokupnog teritorija Države.

Energetski sustav

Intervencije na postojećim proizvodnim energetskim postrojenjima odnose se na poboljšanje učinkovitosti postojećeg sustava zadržavanjem svih postojećih lokacija energetskih objekata. Kod rekonstrukcije ili zamjene postrojenja, zahvate izvoditi po najvišim tehnološkim, ekonomskim i ekološkim kriterijima.

Prioriteti za povećanje proizvodnje se odnose na rekonstrukciju, modernizaciju i proširenje postojećih kapaciteta, te smanjenje gubitaka u sustavu i racionalizaciju korištenja energenata. Unaprjeđenje postojećih energetskih prijenosnih postrojenja provoditi na način da se zadrže postojeće građevine i sustavi u već izgrađenim koridorima, a kod izvođenja rekonstrukcija ili zamjena postrojenja zahvate izvoditi po najvišim tehnološkim ekonomskim i ekološkim kriterijima.

U izgradnji novih energetskih prijenosnih postrojenja primjenjivati najrelevantnije ekološke kriterije i koristiti postojeće koridore i prostore što je najviše moguće i težiti što manjem zauzimanju novih površina.



Vodoopskrba

U prostorno planskoj dokumentaciji potrebno je provoditi koncept "održivog" gospodarenja vodama, kao i upravljanja sustavom vodoopskrbe. Radi očuvanja kvalitete vode naročita pažnja se treba posvetiti zaštitnim zonama izvorišta.

Ovisno o specifičnosti svakog vodnog područja i pojedinačnog vodoopskrbnog sustava kroz PPŽ donijeti prijedloge prioriteta izgradnje vodoopskrbnih objekata s ciljem što bržeg postizanja ravnomjernosti vodoopskrbe.

Navodnjavanje zemljišta

Navodnjavanje zemljišta predviđeno je u sklopu programa navodnjavanja. Programi navodnjavanja moraju se usuglasiti s ostalim korisnicima prostora i ugraditi u prostorne planove županija.

Zbrinjavanje otpada

Lokacije za građevine skladištenja, obrađivanja i odlaganja otpada utvrdit će se u prostornim planovima na temelju propisanih postupaka.

Programom se predviđa zbrinjavanje komunalnog otpada na lokalnoj razini (gradovi i općine), neopasni tehnološki otpad se predviđa zbrinuti na razini županija, dok se zbrinjavanje opasnog otpada planira na državnoj razini.

Kriteriji i smjernice za utvrđivanje lokacija odlagališta otpada odnose se na vrednovanje ukupnih prostornih značajki (nužna geološka pogodnost terena i ukupna prirodna osnova, ekonomska osnova, društvene okolnosti).

U postupku donošenja Strategije prostornog uređenja RH izglasan je amandman kojim se iz kartografskog prikaza Strategija 45-01, pod naslovom „Sustav zbrinjavanja otpada – posebnog i opasnog, brišu lokaliteti planine Papuk kao i susjednih planina slavonskog gorja.

GOSPODARSKI SUSTAVI U PROSTORU

Teži se uravnoteženom razvitku, razvojem gospodarstva na čitavom prostoru Države i užih područja, koristeći oblike primjerene osobitostima prostora, te stavljajući nedovoljno korištene potencijale u razvojne funkcije koje će unaprijediti ukupnu prostornu gospodarsku strukturu i stanje okoliša.

Gospodarski razvitak treba temeljiti na optimalnom korištenju prirodnih i stvaranih prednosti pojedinih područja, disperziji gospodarskih sadržaja, gradnji infrastrukture te demografskom potencijalu. Prednost treba dati djelatnostima koje imaju komparativne prednosti: prirodne resurse, položaj, educirane radnike, tržište, kapital, tradiciju i dr.

Proizvodne kapacitete treba prostorno razmjestiti na način da se osigura uravnoteženi razvoj uspostavljanjem široke mreže manjih i raznolikih proizvodnih jedinica, te kroz daljnji razvoj već formiranih velikih i složenih gospodarskih cjelina.

U provedbi prostornih planova treba osigurati potrebnu infrastrukturu za razvoj gospodarskih djelatnosti.

Rudarenje ima veliki utjecaj na prostor i okoliš te je usklađenjem kroz prostorne planove potrebno riješiti konflikte između tržišnih potreba za eksploatacijom sirovina sa poljoprivredom i vodnim gospodarstvom.

Turizam

U raznim oblicima turističke vrijednosti sadrže svi prostori Hrvatske. Atraktivnost prirode i kultiviranog krajobraza pogoduje razvitku vlastite turističke ponude, stoga je od osobitog značenja pažljivo korištenje prostora izvan građevinskih područja.

U interesu razvitka je da se uz klasične oblike turističke ponude razvijaju i specifični oblici, a osobito oni vezani uz znanstvene, edukativne i slične programe sa snažnom ekološkom orijentacijom (vrijedni dijelovi prirode).

Prvenstveno treba revitalizirati zapuštene objekte i čitava naselja, stavljajući ih u turističku funkciju.

ZAŠTITA PROSTORA

Programom prostornog uređenja osiguravaju se preduvjeti za istovremeno učinkovito korištenje i zaštitu prostora. U proteklom je razdoblju svijest o tome da je prostor ograničen, teško obnovljiv i krhka datost, bila nedovoljno razvijena, jer je prostor bio najčešće tretiran kao "sirovina" s najmanjom cijenom. Nepotrebno velike površine zauzete su gradnjom, a oblikovanje naselja i građevina nije često usuglašeno s tradicijom.

Nenaseljeni prostor još uvijek ima visoki stupanj prirodnosti, ali se sve više površina onečišćuje divljim odlaganjem različitog otpada. Planiranje krajolika treba izjednačiti s planiranjem izgrađenih područja.

Potrebno je osigurati svrhovito korištenje resursa, te uspostaviti ravnotežu izgrađenih i pretežito prirodnih područja racionalnim korištenjem prostora za izgradnju i to prvenstveno:

- racionalnim korištenjem prostora za izgradnju, očuvanjem fizičke i funkcionalne cjelovitosti, te kvalitete poljoprivrednog i šumskog zemljišta (spriječiti usitnjavanje areala i osigurati krajobraznu cjelovitost)
- zaštitom vrijednosti prostora, vrijednih prirodnih i stvorenih resursa, očuvanjem biološke raznolikosti, te osobito pažljivim korištenjem resursa koji sve više nedostaju ili su sve više ugroženi (čista tla, pitka voda, šumska zajednica i dr.)

S obzirom na genezu, stupanj antropogenih promjena i način korištenja prostora, krajolik se može svrstati u tri prepoznatljiva oblika:

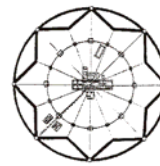
- prirodni krajolik,
- kultivirani krajolik (ruralni ili poljodjelski),
- izgrađeni krajolik (urbana i tehničko-tehnološka struktura)

Programom se predlaže uspostava krajobrazne osnove Hrvatske kao prostorno - planske podloge cjelovite zaštite prirodnih i kulturnih vrijednosti prostora i prepoznatljivosti krajolika.



JAVNA USTANOVA

**Zavod za prostorno uređenje
Požeško-slavonske županije**



Županijska 7, 34 000 Požega, HR
tel:(+385)034/290-222;fax:(+385)034/290-220

**PROSTORNI PLAN POŽEŠKO-SLAVONSKE
ŽUPANIJE**

Izmjene i dopune

OBVEZNI PRILOZI PLANA

Popis stručnih podloga na kojima se temelje prostorno planska rješenja

**POPIS STRUČNIH PODLOGA
NA KOJIMA SE TEMELJE PROSTORNO PLANSKA RJEŠENJA**

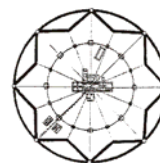
1. **Strategija razvitka cestovne mreže Slavonije i Baranje** (Institut građevinarstva Hrvatske d.d. Zagreb, Poslovni centar Osijek)
 - prometni sustavi koji imaju utjecaja ili prolaze područjem Županije
2. **Građevinsko tehnička studija brzih cesta na pravcima:**
 1. Granica Mađarske – Virovitica – Okučani - granica BIH i
 2. Veliki Zdenci/Daruvar – Kutina
3. **Seizmologija** - (Geofizički zavod "Andrija Mohorovičić" PMF-a Sveučilišta u Zagrebu - Vlado Kuk, 1980. god.)
 - dijelovi koji se odnose na tektonska područja, potresne zone te seizmološke značajke koje zahvaćaju Županiju
4. **Osnovna pedološka karta** - (Autori karte: mr. dipl. inž. Ferdo Bašić, mr. dipl. inž. Mihajlo Adam i mr. dipl. inž. Matko Bogunović - institucije: Poljoprivredni institut Križevci, Poljoprivredni fakultet - Osijek, Fakultet poljoprivrednih znanosti - Zagreb)
 - dijelovi koji se odnose na područje Županije, a analiziraju vrste i odlike tla te druga pedološka i biovegetacijska obilježja
5. **Kompleksno definiranje geoloških odnosa Slavenskog gorja s prikazom mineralnih sirovina** (Institut za geološka istraživanja, Zagreb, 1990. god.)
 - dijelovi koji se odnose na geološka obilježja te potencijal mineralnih sirovina na području Županije
6. **Tla u Hrvatskoj** – (dr. sc. Jakob Martinović)
 - dijelovi koji se odnose na vrste i prikaz svojstava tla koja se nalaze na području Županije
7. **Tla Slavonije i Baranje** – (Arso Škorić i suradnici, Zagreb, 1977. god.)
 - dijelovi koji se odnose na vrste i prikaz svojstava tla, geološka , pedološka, hidrografska i klimatska obilježja prisutna na području Županije
8. **Studija razvitka vodoopskrbe na području Požeško-slavonske županije** izrađena kod Hidroprojekt ing.d.o.o. Zagreb, lipanj 2008. godine
 - dijelovi koji se odnose na vodoopskrbu u Županiji
9. **Studija zaštite voda Požeško-slavonske županije**
 - dijelovi koji se odnose na zaštitu voda od štetnih djelovanja
10. **Studija opskrbe prirodnim plinom Požeško-slavonske županije** - izrađivač: ("Metan" d.o.o. za građevinarstvo, trgovinu i proizvodnju Osijek 1996. godine)
 - podaci koji se odnose na plinifikaciju naselja u Županiji
11. **Studija o utjecaju na okoliš za izgradnju magistralnog plinovoda Nova Kapela – Požega** - (2006.g.)
 - podaci koji se odnose na lokaciju magistralnog plinovoda kroz dio Županije
12. **Studija o utjecaju na okoliš - Brze ceste dionica: "Pleternica - Požega - Brestovac i Državne ceste dionica: Požega - Velika"** - (2005.g.)
 - podaci koji se odnose na trasu i izgradnju brze ceste
13. **Studija utjecaja na okoliš - Sanacije odlagališta komunalnog otpada „Crkvište“** - (2007.g.)
 - podaci koji se odnose sanaciju postojećeg odlagališta „Crkvište“
14. **Studija o utjecaju na okoliš za zahvat - uređaj za pročišćavanje otpadnih voda Grada Požege** - (2007.g.)
 - podaci koji se odnose na izgradnju i opremanje uređaja za pročišćavanje otpadnih voda u Gradu Požegi te o utjecaj na okoliš iste

15. **Studija o utjecaju na okoliš eksploatacije tehničko-građevnog kamena u eksploatacijskom polju „Pliš - Mališćak“ i tvornice suhih mješavina - (2008.g.)**
16. **Studija o utjecaju na okoliš za zahvat - brza cesta Pleternica - Lužani, dionica obilaznica Pleternice (2008.g.)**
17. **Studija o utjecaju na okoliš za izgradnju magistralnog plinovoda Slobodnica - Donji Miholjac (listopad, 2008)**
 - dijelovi studije koji se odnose na općenite podatke o plinovodu i zaštiti okoliša
18. **Studija o utjecaju na okoliš ciljanog sadržaja za zahvat izgradnje pribranske male hidroelektrane u Gradu Pleternici (2008.g.)**
19. **Studija o utjecaju na okoliš za zahvat akumulacija Šumetlica - nacrt**
20. **Studija o utjecaju na okoliš za plinovodni sustav Središnje i Istočne Hrvatske - magistralni plinovod Kutina – Dobrovac DN 200/50", (2009.g.)**
21. **Procjena utjecaja zahvata na okoliš: Eksploatacija tehničkog kamena na eksploatacijskom polju i dijelu istražnog prostora Fukinac, - nacrt**
22. **Vodoprivredna osnova sliva rijeke Orljave - (VRO Zagreb OOUR Projekt Zagreb, 1990. godine)**
 - dijelovi koji se odnose na vodnogospodarski sustav, vodotoke i vode, odnosno hidrološke i hidrogeološke značajke područja Županije
23. **Lovno-gospodarska osnova - ("D i B" za proizvodnju, usluge i turizam d.o.o. Suhopolje - Suhopolje 1996. god.)**
 - dijelovi koji se odnose na lovišta koje se nalaze na području Županije, a sadržavaju karakteristike pojedinog lovišta kao što su klimatske osobine i prirodna obilježja prostora
24. **Konzervatorske smjernice za Izmjene i dopune Prostornog plana Županije - (Ministarstvo kulture, Uprava za zaštitu kulturne baštine, Konzervatorski odjel u Požegi – svibnja 2009. god.)**
 - materijal se koristio u cjelini, obzirom da je izrađen namjenski, u svrhu izrade Izmjene i dopune Prostornog plana Županije, a obuhvaća sva zaštićena (Z), preventivno zaštićena (P), predloženi za zaštitu (PR), predloženi za zaštitu lokalnog značaja (L) i evidentiranih (E), kulturnih dobara
25. **Osnove navodnjavanja na području Požeško-slavonske županije („Hidroprojekt – Ing“ projektiranje d.o.o. Zagreb - Draškovićeve 35/I, pod brojem projekta 796/2005. i „Hidroing“ d.o.o. za projektiranje i inženjering d.o.o. Osijek – Trg J. Križanića 3, pod brojem projekta I-743/05. od listopada 2005. godine)**
 - dijelovi koji se odnose na vodnogospodarski sustav u Županiji, a prije svega na akumulacije/retencije te navodnjavanje i melioracijsku odvodnju
26. **Elaborati Državne geodetske uprave, Područnog ureda za katastar Požega, 2005. godine**
 - podaci koji se odnose na korištenje zemljišta, odnosno na način i vrstu uporabe katastarskih čestica (kultura zemljišta)
27. **„Požeški leksikon“ (glavni i odgovorni urednik Antun Petković - Slavenska Požega 1977. godine)**
 - dijelovi koji se odnose na povijesnu strukturu i obilježja te nastanak naselja u Županiji
28. **„Stanovništvo Požege i okolice 1700. - 1950. godine“, (Josip Buturac, profesor Bogoslovnog fakulteta i arhivist Zagreb 1967. godine)**
 - dijelovi koji se odnose na povijesnu strukturu i obilježja te nastanak naselja u Županiji
29. **„Požega 1227. - 1977. godine“ - monografija Požege, (glavni i odgovorni urednik dr. Marijan Strbašić - Slavenska Požega 1977. godine)**
 - dijelovi koji se odnose na povijesnu strukturu i obilježja te nastanak naselja u Županiji



JAVNA USTANOVA

**Zavod za prostorno uređenje
Požeško-slavonske županije**



Županijska 7, 34 000 Požega, HR
tel:(+385)034/290-222;fax:(+385)034/290-220

**PROSTORNI PLAN POŽEŠKO-SLAVONSKE
ŽUPANIJE**

Izmjene i dopune

OBVEZNI PRILOZI PLANA

Popis sektorskih dokumenata i propisa koji su poštivani u izradi Plana

**POPIS SEKTORSKIH DOKUMENATA I PROPISA POŠTIVANIH PRILIKOM IZRADE
IZMJENE I DOPUNE PROSTORNOG PLANA POŽEŠKO-SLAVONSKE ŽUPANIJE**

1. **Strategija prostornog uređenja Republike Hrvatske** (Ministarstvo prostornog uređenja, graditeljstva i stanovanja - Zavod za prostorno planiranje, 1997. god.)
 - dijelovi koji se odnose na dugoročne ciljeve prostornog razvoja i planiranja u skladu s gospodarskim, društvenim i kulturnim razvojem, a sadrže osnove za usklađivanje i usmjeravanje prostornog razvoja i organizaciju prostora Države koji imaju utjecaja na Županiju, usmjeravanje na prioritete, temeljni dokument prostornog uređenja
2. **Program prostornog uređenja Republike Hrvatske** (Ministarstvo prostornog uređenja, graditeljstva i stanovanja - Zavod za prostorno planiranje, 1999. god.)
 - dijelovi koji obuhvaćaju kriterije i smjernice za uređenje prostornih i drugih cjelina te na temelju prirodnih gospodarskih, društvenih i kulturnih polazišta u cjelini određuju osnovu za organizaciju, zaštitu, korištenje i namjenu prostora, zaštitu i unapređenje okoliša, sustav središnjih naselja i sustav razvojne državne infrastrukture, a posredno ili neposredno imaju utjecaja na Županiju
3. **Izješće o stanju u prostoru i Program mjera za unapređenje stanja u prostoru Požeško-slavonske županije** ("Požeško-slavonski službeni glasnik" br. 8/05.)
 - podatke koji se mogu primjenjivati za područje Županije, a odnose se na donošenje prostorno-planske dokumentacije i institucionalni razvoj, definiranje gospodarske, prostorne i komunalne infrastrukture, korištenje prostora i zaštitu prirode i okoliša
 - cjelokupni materijal koji se odnosi na trenutno stanje, analizu te planiranje i donošenje nove ili izmijenjene/dopunjene prostorno-planske dokumentacije, ostale planirane mjere za unapređenje stanja, ocjenu stanja u prostoru, osnovna obilježja prostora (teritorijalni ustroj, površina, stanovništvo, krajobrazne značajke, zaštita, gospodarstvo, infrastruktura i područja posebne namjene)
4. **Strategija održivog razvitka Hrvatske** („NN“, br. 30/09)
 - dijelovi koji propisuju održivi razvitak, unapređivanje kakvoće života, očuvanje sastavnica okoliša kao prirodnog dobra o kojima ovise i sadašnja i buduće generacije, očuvanje prirodnih dobara, kulturne baštine i čovjekova okoliša, održivi razvitak kroz dinamično gospodarstvo, visok stupanj zaštite zdravlja i očuvanje okoliša
5. **Strategija regionalnog razvoja RH**, 2011. - 2013.g.
 - dijelovi koji utvrđuju razvojne ciljeve, to je temeljni planski dokument politike regionalnog razvoja, smanjenje regionalne razvojnih nejednakosti, jačanje razvojnog potencijala, porast regionalne razvojne politike
6. **Nacionalna strategija zaštite okoliša** („NN“, br. 46/02),
 - dijelovi koji se odnose na unapređenje stanja okoliša u Županiji, unapređenje postojećeg sustava zaštite okoliša, uspostava cjelovitog sustava praćenja i ocjene stanja okoliša, posebno zaštita nekih dijelova, prilagodba klimatskim promjenama i uvođenje novih tehnologija...
 - zalaganje za uvođenje zaštite okoliša u sve druge strateške planove, integraciju zaštite okoliša u sve sektorske segmente cjelovite strategije RH, u cjelokupnu politiku, programe i sve razvojne planove, te projekte, uvođenje zaštite okoliša u sve velike teme ekonomskog i socijalnog razvoja u 21. stoljeću: gradnje prometne infrastrukture, drugačijeg oblikovanja turističkog proizvoda, prilagodbe poljoprivrede
7. **Krajolik, sadržajna i metoda podloga Krajobrazne osnove Hrvatske** (Agronomski fakultet Sveučilišta u Zagrebu - Zavod za ukrasno bilje i krajobraznu arhitekturu, 1999. god.)
 - dijelovi koji se odnose na podjelu te krajobrazne značajke i osobitosti prostora Županije
8. **Strategija gospodarenja otpadom RH** („NN“, br. 130/05)
 - podaci koji se odnose na uređenje gospodarenja različitim vrstama otpada od njegova nastanka do konačnog odlaganja, s osnovnim ciljem ostvarivanja i održavanja cjelovitog sustava gospodarenja otpadom, nepovoljni utjecaj otpada na ljudsko zdravlje, okoliš i klimu, te da se cjelokupno gospodarenje otpadom uskladi s načelima održivog razvoja, prioriteta u gospodarenju, procjena godišnjih količina i vrsta otpada, način zbrinjavanja, građevine i postrojenja za gospodarenje otpadom

9. **Nacionalni projekt navodnjavanja i gospodarenja poljoprivrednim zemljištem i vodama (NAPNAV)**
 - dijelovi koji prikazuju planove navodnjavanja na području Županije
10. **Plan gospodarenja otpadom u RH za razdoblje 2007. – 2015. godine**
 - dijelovi koji popisuju plan gospodarenja otpadom
11. **Državni plan za zaštitu voda („NN“, br. 8/99),**
 - dijelovi koji se odnose provedbu zaštite voda u pogledu zaštite od onečišćenja a sadrže: potrebna istraživanja i ispitivanja kakvoće voda, kategorizaciju voda, mjere zaštite voda, mjere za slučajeve izvanrednih i iznenadnih zagađenja voda, plan građenja objekata i uređaja za pročišćavanje otpadnih voda
12. **Državni plan obrane od poplava („NN“, br. 8/97., 32/97., 43/98., 93/99., 14/03., 188/03., 2/05., 125/05. i 28/06.),**
 - dijelovi koji propisuju provedbu zaštite voda u pogledu zaštite od onečišćenja istraživanja i ispitivanja kakvoće voda, kategorizaciju voda, mjere zaštite voda, mjere za slučajeve izvanrednih i iznenadnih zagađenja voda, plan građenja objekata i uređaja za pročišćavanje otpadnih voda, usklađenost Županijskog plana za zaštitu voda s Državnim planom
13. **Ministarske konferencije o zaštiti šuma u Europi,**
 - dijelovi koji se odnose na poboljšavanje razumijevanja važnosti naših šuma i vrijednosti njihovog korištenja, naglašavanje značaja šuma i šumarskog sektora i njihovog doprinosa razvoju europskog gospodarstva i društva, podizanje javne svijest o važnom doprinosu šuma pri ublažavanju klimatskih promjena, opskrbi pitkom vodom i zaštiti okoliša, uključivanju drugih sektora u zajednički dijalog o pitanjima vezanima za šume
14. **Nacionalna šumska politika i strategija („NN“, br. 120/03),**
 - podaci koji se odnose na: gospodarenje šumskim ekološkim sustavima, stabilnost staništa, zdravstveno stanje šuma, produktivni kapacitet sastojina, uvođenje 4E (ekološke, ekonomske, energetske) tehnologije u šumarstvo, uključivanje miniranih područja u redovito gospodarenje, korištenje biomase za energiju, turizam, lovstvo i ostali proizvodi šuma i šumskog zemljišta, izrada katastra vrijednog lovišta i dr.
15. **Strategija prometnog razvitka Republike Hrvatske („NN“, br. 139/99),**
 - dijelovi koji polaze od toga da je Strategija prvi je dugoročni razvojni dokument prometnog sustava, obnova prometne infrastrukture uništene u ratu, transformacija pojedinih prometnih sustava, korjenito revidiranje ranijih razvojnih opredjeljenja u prometu, potvrda značenja glavnih hrvatskih prometnih pravaca podizanje na europsku razinu, priprema na znanstvenim osnovama nove razvojne studije, definiranje konkretnih projekata obnove i razvitka, revizija strateških razvojnih opredjeljenja u prometu, valorizacija najvažnijih prometnih pravaca, geopolitička promjena u hrvatskom zemljopisnom okruženju i promjena u ustrojstvu hrvatskog gospodarstva u tom okruženju, s posljedicama na prometne tokove; golemih ratnih šteta na prometnoj infrastrukturi i potrebe da se obnovom istodobno osigura i razvitak; nužnosti primjene suvremenih tehnologija u prometu, sukladnih zahtjevnim ekološkim normama i dr.
16. **Strategija energetskog razvoja RH („NN“, br. 130/09),**
 - dijelovi koji se odnose na sigurnost, održivost energetskog sustava na izgradnju sustava uravnoteženog razvoja odnosa između sigurnosti opskrbe energijom, konkurentnosti i očuvanja okoliša, omogućavanje kvalitetne, sigurne, dostupne i dostatne opskrbu energijom kao preduvjet gospodarskog i socijalnog napretka, definiranje razvoja energetskog sustava, obnovljivi izvori energije, poticajna istraživanja, razvojne smjernice, proizvodnja potrošnja, strategija izgradnje novih proizvodnih kapaciteta i dr. geopolitički položaj potencijalno tranzitne županije za naftu, prirodni plin i električnu energiju, prostorne prednosti županije s dobrim lokacijama za izgradnju energetskih objekata
17. **Kriteriji i smjernice za planiranje golf igrališta – Savjet prostornog uređenja RH, lipanj 2010.g.**
 - dijelovi koji se odnose na planiranje golf igrališta, kriteriji za podjelu, vrstu i sadržaj, opseg izgradnje, kriteriji za zaštitu kulturnih i krajobraznih vrijednosti
18. **Osnovna mreža zdravstvene djelatnosti („NN“, br. 188/04, 115/07),**

- dijelovi koji se odnose na planirani/potreban broj zdravstvenih ustanova, odnosno ugovornih timova, provođenju djelatnosti primarne zdravstvene zaštite te popunjenost mreže na razini primarne zdravstvene zaštite za područje Županije
19. **Strategija prometnog razvitka RH** - (Ministarstvo mora, prometa i veza, 1999. god.)
 - prometni sustavi koji imaju utjecaja ili prolaze područjem Županije
 20. **Popis stanovništva 2001. god.** RH (Državnog zavod za statistiku, Zagreb 2001. god.)
 - dijelovi koji se odnose na naseljenost i sve statističke podatke o stanovništvu (broj, dobna obilježja, kretanje stanovništva, prirodni priraštaj, nacionalna struktura i dr.) na području Županije
 21. **Popis stanovništva 1971., 1981. 1991. i 2001. god. te Županija u brojkama** 1997, 1998 i 1999. god., od Ureda državne uprave u Požeško-slavonskoj županiji
 - dijelovi koji se odnose na naseljenost i sve statističke podatke o stanovništvu (broj, dobna obilježja, kretanje stanovništva, prirodni priraštaj, nacionalna struktura i dr.) na području Županije
 22. **Statistički ljetopis RH**, 1990, 1996, 1998. 1999. god. (Državni zavod za statistiku, Zagreb, 1996. god.)
 - dijelovi koji se odnose na povijesnu strukturu i obilježja te nastanak naselja u Županiji
 23. **Zakon o prostornom uređenju i gradnji** (NN, br. 76/07, 36/09)
 - dijelovi koji se odnose na opće i pojedine pojmovi, bitne zahtjeve za građevinu, odnosno koji reguliraju postupak izrade i donošenja te sadržaj i posebne obveze vezane za izradu prostornog plana Županije
 24. **Pravilnik o sadržaju, mjerilima kartografskih prikaza, obveznim prostornim pokazateljima i standardu elaborata prostornih planova** (NN, br. 106/98, 39/04, 45/04, - ispravak 163/04)
 - dijelovi koji se odnose na prostorni plan županije - kartografski prikazi i tekstualni dio plana izrađeni su u potpunosti u skladu s navedenim Pravilnikom
 25. **Zakon o arhitektonskim i inženjerskim poslovima i djelatnostima u prostornom uređenju i gradnji** („NN2, br. 152/08)
 - dijelovi koji uređuju obavljanje stručnih poslova prostornog uređenja i poslova projektiranja
 26. **Uredba o određivanju građevina od važnosti za Republiku Hrvatsku** (NN, br. 6/00 i 68/03) - *ranije važeća*
 - dijelovi kojima su određene građevine za koje lokacijsku i građevinsku dozvolu izdaje Ministarstvo zaštite okoliša, prostornog uređenja i graditeljstva, a u skladu s kojim su i u Planu određene građevine od važnosti za državu i županiju
 27. **Pravilnik o jednostavnim građevinama i radovima** (NN, br. 21/09, 57/10)
 - dijelovi koji se odnose na definiranje jednostavnih građevina te postupanje prilikom ishođenja dokumentacije za iste
 28. **Uredba o određivanju zahvata u prostoru i građevina za koje Ministarstvo zaštite okoliša, prostornog uređenja i graditeljstva izdaje lokacijsku i/ili građevinsku dozvolu** (NN, br. 116/07)
 - dijelovi kojima su određene građevine od važnosti za državu sukladno kojim su i u Planu određene građevine od važnosti za državu i županiju
 29. **Zakon o zaštiti okoliša** (NN, br. 110/07)
 - dijelovi koji obuhvaćaju načela zaštite okoliša, zaštitu tla, šumskog područja, zraka, voda, prirode, buke, gospodarenje otpadom te definiranje i obveza provedbe procjene utjecaja na okoliš i mjera zaštite okoliša, kao i ulogu prostornih planova u zaštiti okoliša
 30. **Uredba o procjeni utjecaja zahvata na okoliš** (NN, br. 64/08, 67/09),
 - dijelovi koji propisuju za koje zahvate se provodi procjena utjecaja zahvata na okoliš; zahvati koji podliježu ocjeni o potrebi procjene utjecaja zahvata na okoliš,
 - zahvati koji su u nadležnosti Ministarstva te nadležnog upravnog tijela u županiji

- 31. Uredba o informiranju i sudjelovanju javnosti i zainteresirane javnosti u pitanjima zaštite okoliša („NN“, br. 64/08)**
- dijelovi koji propisuju način informiranja javnosti o postupku izrade strateške studije, ocjene o potrebi i strateške procjene, ocjene o potrebi procjene utjecaja zahvata na okoliš, način informiranja i sudjelovanja javnosti, donošenje planova i programa, određivanje planova i programa iz područja zaštite okoliša za koje nije Zakonom određena obveza strateške procjene, ali je utvrđena obveza da se u postupku izrade nacrtu prijedloga plana i programa osigura sudjelovanje javnosti
- 32. Uredba o strateškoj procjeni utjecaja plana i programa na okoliš ("NN", br. 64/08),**
- dijelovi koji se odnose na način provedbe strateške procjene plana i programa koji ima značajan utjecaj na okoliš, za koji je Zakonom određena obveza strateške procjene, postupak izrade strateške studije, način praćenja stanja okoliša glede značajnih utjecaja plana i programa prilikom njihove provedbe, te način provjere provedbe mjera zaštite okoliša koje su postale sadržajem plana ili programa.
 - dijelovi kojima se uređuje način provedbe postupka ocjene o potrebi strateške procjene izmjena i/ili dopuna plana
- 33. Uredba o postupku utvrđivanja objedinjenih uvjeta zaštite okoliša ("NN", br.114/08),**
- dijelovi koji utvrđuju djelatnosti kojima se mogu prouzročiti emisije kojima se onečišćuje tlo, zrak, vode, popis glavnih indikativnih tvari, uvjeti zaštite okoliša za nova postrojenja koja onečišćuju tlo, zrak, vode i sl., podaci o praćenju emisija u tlo, zrak, vode , te način postupanja nadležnih tijela u slučaju prekograničnih utjecaja na zdravlje ljudi i okoliš drugih država, kao i druge mjere i uvjeti u skladu s međunarodno priznatim standardima i propisima
- 34. Uredba o sprječavanju velikih nesreća koje uključuju opasne tvari ("NN", br.114/08),**
- dijelovi koji propisuju vrste opasnih tvari , količine opasnih tvari , kriteriji prema kojima se te tvari klasificiraju kao opasne, posebne obveze tvrtke u poduzimanju mjera za sprječavanje velikih nesreća, obveze u slučaju velike nesreće, postupak u slučaju velike nesreće s prekograničnim učincima
- 35. Uredba o proglašenju ekološke mreže („NN“, br. 109/07),**
- dijelovi koji propisuju sustav ekološki značajnih područja i ekoloških koridora s ciljevima očuvanja i smjernicama za mjere zaštite koje su namijenjene održavanju ili uspostavljanju povoljnog stanja ugroženih i rijetkih stanišnih tipova i/ili divljih svojti
- 36. Pravilnik o vrstama staništa tipova, karti staništa, ugroženim i rijetkim stanišnim tipovima, te mjerama za očuvanje stanišnih tipova („NN“, br. 7/06, 119/09)**
- dijelovi koji propisuju vrste stanišnih tipova, oblik, sadržaj i način korištenja karte staništa, ugroženi i rijetki stanišni tipovi koje je potrebno očuvati u povoljnom stanju, te mjere za očuvanje ugroženih i rijetkih stanišnih tipova
- 37. Pravilnik o proglašenju divljih svojti zaštićenih i strogo zaštićenih („NN“, br. 99/09)**
- dijelovi koji propisuju strogo zaštićene i zaštićene divlje svojte na temelju Crvenih propisa ugroženih vrsta životinja, biljaka i gljiva RH
- 38. Pravilnik o ocjeni prihvatljivosti plana, programa i zahvata za ekološku mrežu („NN“, br. 118/09),**
- dijelovi koji propisuju prethodnu ocjenu plana i programa za koji je propisana strateška procjena ili ocjena o potrebi izrade strateške procjene, ekološki značajno područje Europske unije Natura 2000
- 39. Zakon o zaštiti prirode (NN, br. 70/05, 139/08)**
- dijelovi koji se odnose na sustav zaštite i cjelovitog očuvanja prirode i njezinih vrijednosti sveukupne biološke i krajobrazne aktivnosti utvrđivanje uvjeta i mjera zaštita prirode
- 40. Zakon o proglašenju Parka prirode Papuk („NN“, br. 45/99)**
- pokazatelji koji prikazuju obuhvat granice Parka prirode Papuk

41. **Zakon o zaštiti i očuvanju kulturnih dobara** („NN“, br. 69/99, 151/03, 157/03 – ispravak, **87/09, 88/10**)
 - dijelovi koji se odnose na ishođenja i utvrđivanja konzervatorskih podloga, odnosno mjera zaštite kulturnih dobara ugrađenih u Plan
42. **Zakon o zaštiti zraka** („NN“, br. 178/04, 60/08)
 - dijelovi koji obuhvaćaju mjere za sprječavanje i smanjivanje onečišćenja zraka, provođenje, nadzor i zaštita, poboljšanje kakvoće zraka
43. **Uredba o graničnim vrijednostima emisije onečišćujućih tvari u zrak iz stacioniranih izvora** („NN“, br. 21/07, 150/08),
 - dijelovi koji propisuju granične vrijednosti emisija onečišćujućih tvari u zrak iz stacionarnih izvora i dopušteno prekoračenje graničnih vrijednosti emisija, stacionarni izvori su: postrojenja, tehnološki procesi, industrijski pogoni, određene aktivnosti, uređaji, građevine i površine iz kojih se onečišćujuće tvari ispuštaju u zrak
44. **Uredba o tvarima koje onečišćuju ozonski omotač** („NN“, br. 120/05),
 - dijelovi Uredbe koji propisuju smanjivanje potrošnje tvari koje oštećuju ozonski sloj, postupanje s tim tvarima, postupanje s proizvodima koji sadrže te tvari ili su pomoću tih tvari proizvedeni, postupanje s tim tvarima, način prikupljanja, trajno zbrinjavanje tih tvari
45. **Uredba o preporučenim i graničnim vrijednostima kakvoće zraka** („NN“, br. 101/96, 2/97),
 - propisuje preporučene granične vrijednosti kakvoće zraka, ocjena, svrstavanje u kategorije, upravljanje kakvoćom zraka
46. **Zakon o zaštiti od elementarnih nepogoda** („NN“, br. 73/97),
 - propisuje temeljne mjere zaštite i spašavanja od elementarnih nepogoda,
 - postupak sadržaj i mjerila procjene
47. **Pravilnik o mjerama zaštite od elementarnih nepogoda i ratnih opasnosti u prostornom planiranju i uređivanju prostora** (NN, br. 29/83, 36/85, 42/86)
 - mjere i prostorni normativi za gradnju građevina i planiranje prostornog rasporeda, a u smislu zaštite, sklanjanja i zbrinjavanja ljudi
48. **Zakon o zaštiti od buke** („NN“, br. 30/09),
 - dijelovi koji se odnose na lokacije građevina koje su potencijalni izvori buke te najviše dozvoljene razine buke u naseljima
49. **Pravilnik o najvišim dopuštenim razinama buke u sredini u kojoj ljudi rade i borave** („NN“, br. 145/04),
 - dijelovi koji se odnose na najviše dozvoljene razine buke u sredini u kojoj rade i borave ljudi, pojedini pojmovi, jačina buke u vanjskim i unutarnjim prostorima, radnim, stambenim
50. **Zakon o komunalnom gospodarstvu** (NN, br. 26/03 - pročišćeni tekst, 82/04, 110/04 i 178/04, 38/09, 79/09), dijelovi koji definiraju komunalne djelatnosti te građenje objekata i uređaja komunalne infrastrukture
51. **Zakon o otpadu** (NN, br. 178/04, 153/05, 111/06, 153/05, 60/08, 87/09),
 - dijelovi koji se odnose na vrste otpada i njihovo zbrinjavanje te obveze JLS
52. **Pravilnik o vrstama otpada** („NN“, br. 27/96),
 - dijelovi koji se odnose na vrste otpada, svojstva i mjestu nastanka, način postupanja s pojedinim vrstama otpada, postupanje s otpadom
53. **Pravilnik o uvjetima za postupanje s otpadom** („NN“, 123/97, 112/01)
 - dijelovi koji određuju tehničke uvjete gradnje, način rada, zatvaranje odlagališta, rok saniranja postojećih odlagališta
54. **Pravilnik o gospodarenju otpadom** (NN, br. 23/07, 111/07)
 - dijelovi koji se odnose na građevine za skladištenje te samo skladištenje, odnosno zbrinjavanje otpada

55. **Pravilnik o gospodarenju građevnim otpadom** (NN, br.38/08)
 - podaci koji se odnose na način gospodarenja otpadnom, mjere koje obuhvaćaju odvojeno skupljanje, uporabu i/ili zbrinjavanje građevnog otpada
56. **Uredba o kategorijama, vrstama i klasifikaciji otpada s katalogom otpada i listom opasnog otpada** („NN“, br. 50/05, 39/09),
 - dijelovi koji propisuju kategorije, vrste i klasifikacije otpada ovisno svojstvima i mjestu nastanka otpada, lista opasnog otpada i popis otpada u prekograničnom prometu
57. **Zakon o grobljima** (NN, br. 19/98)
 - dijelovi koji se odnose na definiciju groblja i njegove prateće sadržaje te mogućnost i obvezu proširenja/rekonstrukcije groblja
58. **Pravilnik o grobljima** (NN, br. 99/02)
 - dijelovi koji reguliraju način i obveze prilikom dimenzioniranja i/ili proširenja groblja, lociranje groblja ili njegovih proširenih dijelova, prateće sadržaje groblja te parkiranje
59. **Zakon o vodama** (NN, br. 153/09)
 - dijelovi koji obuhvaćaju opće pojmove, vodne građevine, planske osnove, korištenje voda i vodnog dobra, zaštitu voda, uređenje vodotoka, zaštitu od štetnog djelovanja voda, upravljanje kakvoćom i količinom voda, melioracijska odvodnja i navodnjavanje, javna vodoopskrba i odvodnja, radiološka oštećenja voda i vodnog dobra te obvezu ishođenja vodopravnih akata vezanih za izradu prostorno-planske dokumentacije
60. **Pravilnik o utvrđivanju zona sanitarne zaštite izvorišta** (NN, br. 55/02)
 - dijelovi koji se odnose na određivanje zona izvorišta, odnosno mjere zaštite
61. **Pravilnik o granicama područja podslivova, malih slivova i sektora** ("NN", br.97/10),
 - dijelovi koji se odnose na utvrđivanje granica područja podslivova, malih slivova i sektora u RH
62. **Odluka o utvrđivanju slivnih područja** („NN“, br. 20/96, 98/98, 5/99),
 - određivanje slivnih područja na području RH odnosno u Županije
63. **Odluka o popisu voda I. reda** ("NN", br.79/10),
 - određivanje granica vodnog područja rijeke Dunav
64. **Odluka o određivanju osjetljivih područja** ("NN", br.81/10),
 - dijelovi koji se odnose na osjetljiva područja u RH (Županiji) na vodnom području rijeke Dunav
65. **Pravilnik o graničnim vrijednostima pokazatelja, opasnih i drugih tvari u otpadnim vodama** („NN“, br. 40/99, 6/01, 14/01),
 - dijelovi koji propisuju: granične vrijednosti pokazatelja i dopuštene koncentracije opasnih i drugih tvari: za tehnološke otpadne vode prije njihova ispuštanja u sustav javne odvodnje otpadnih voda, ili u drugi prijemnik,
 - za vode, koje se nakon pročišćavanja, ispuštaju iz sustava javne odvodnje otpadnih voda u prirodni prijemnik
66. **Pravilnik o vodnoj dokumentaciji** („NN“, br. 13/06.),
 - podaci koji uređuju sadržaj, oblik i način vođenja vodne dokumentacije, načini prikupljanja, sistematiziranja i čuvanja podataka, pristup informacijama, obrada i prezentacija podataka iz vodne dokumentacije, informacijski sustav voda, vodna dokumentacija
67. **Pravilnik o postupku i obavljanju obveznog informiranja javnosti i sudjelovanja korisnika voda u izradi planskih osnova upravljanja vodama** („NN“, br. 70/08.),
 - dijelovi kojima se uređuju načini primjene i provedbe obveza nadležnih tijela za upravljanje vodama u postupku i obavljanju obveznog informiranja javnosti i sudjelovanja korisnika voda u izradi planskih osnova upravljanja vodama : a) Strategije upravljanja vodama, b) planova upravljanja vodnim područjima
 - izrada planskih dokumenata, sudjelovanje u pripremi, izmjenama ili preispitivanju planskih dokumenata

- 68. Pravilnik o posebnim uvjetima za obavljanje vodoopskrbne djelatnosti („NN“, br. 82/96., 102/97. i 147/08.),** dijelovi koji propisuju poslove od osobitog značaja za upravljanje vodama, zahvaćanje i crpljenje površinskih i podzemnih voda za piće, njihovo pročišćavanje, dovođenje do mjesta potrošnje a prema Nacionalnoj klasifikaciji
- 69. Pravilnik o tehničkim, gospodarskim i drugim uvjetima za uređenje sredstava melioracijske odvodnje, te osnovama za tehničko i gospodarsko održavanje sustava („NN“, br. 4/98),**
- dijelovi Pravilnika koji određuju tehničke, gospodarske i druge uvjete za uređenje sustava melioracijske odvodnje i osnove za tehničko i gospodarsko održavanje toga sustava
- 70. Uredba o klasifikaciji voda („NN“, br. 77/98, 137/08),**
- dijelovi koji propisuju vrste voda, kakvoće voda u smislu njihove opće ekološke funkcije, uvjete korištenja, a odnosi se na sve površinske vode (vodotoci, prirodna jezera, akumulacije i dr.), podzemne vode u pogledu zaštite od onečišćenja, termalne vode, klasifikaciju voda, ocjenu kakvoće voda, svrstavanje voda u vrste na temelju dopuštenih graničnih vrijednosti pojedinih skupina pokazatelja koji obilježavaju izvore i uzročnike onečišćenja voda i dr.
- 71. Uredba o opasnim tvarima u vodama („NN“, br. 137/08),**
- dijelovi koji propisuju tvari u kojim količinama se smatraju opasnim tvarima u površinskim vodama, pojedini pojmovi
- 72. Pravilnik o zaštitnim mjerama i uvjetima za određivanje zona sanitarne zaštite izvorišta vode za piće („NN“, br. 22/86) - članak 43. i 214. ZV,**
- dijelovi koji propisuju tehničke uvjete i zaštitne mjere i koji se moraju poštivati u zonama sanitarne zaštite i neposrednim blizinama istih, o zabrani ispuštanja opasnih tvari i drugih onečišćenja u vode, te o zabrani odlaganja na mjesta na kojima postoji mogućnost onečišćenja voda i vodnog okoliša
- 73. Pravilnik o izradi Vodnogospodarske osnove Hrvatske („NN“, br. 120/03),**
- podaci koji se odnose na Stratešku osnovu za upravljanje vodama, stanje voda, utvrđivanje polazišta i smjernica na temelju kojih se osigurava cjeloviti i usklađeni vodni režim, plan ključnih i prioritetnih aktivnosti u upravljanju i poboljšanju vodnog sustava te Plan upravljanja vodnim područjima kojima se utvrđuje stanje voda, bilanca voda i program mjera za poboljšanje vodnog sustava i ekološkog stanja
- 74. Zakon o poljoprivrednom zemljištu (NN, br. 152/08, 21/10)**
- dijelovi koji se odnose na definiciju poljoprivrednog zemljišta, korištenje i zaštitu poljoprivrednog zemljišta izvan i unutar granice građevinskog područja, kao i promjena namjene poljoprivrednog zemljišta, odnosno davanje mišljena nadležnog Ministarstva u postupku donošenja Izmjena i dopuna prostornog plana Županije
- 75. Pravilnik o mjerilima za utvrđivanje osobito vrijednog obradivog (P1) i vrijednog obradivog (P2) poljoprivrednog zemljišta ("NN", br. 53/10)**
- pokazatelji koji propisuju utvrđivanje osobito vrijednog i vrijednog obradivog poljoprivrednog zemljišta
- 76. Zakon o stočarstvu („NN“, br. 70/97, 36/98, 151/03, 132/06),**
- pokazatelji koji propisuju način utvrđivanja lokacija i gradnje građevina za držanje stoke
- 77. Zakon o veterinarstvu („NN“, br. 41/07, 155/08)**
- dijelovi koji propisuju zaštitu zdravlja životinja, provedbu mjera veterinarskog javnog zdravstva, unapređivanje reprodukcije životinja, veterinarska zaštita okoliša
- 78. Pravilnik o uvjetima kojima moraju udovoljavati farme i uvjetima za zaštitu životinja na farmama („NN“, br. 136/05, 101/07, 11/10, 28/10),**
- dijelovi koji propisuju uvjete kojima moraju udovoljavati farme kopitara i papkara veće od 20 uvjetnih grla, farme peradi i kunića s više od 10 uvjetnih grla, uvjeti za zaštitu životinja koje se uzgajaju i/ili drže na farmama, posebni uvjeti koji se odnose na zaštitu životinja
- 79. Pravilnik o držanju pčela i katastru pčelinjih paša („NN“, br. 18/08)**
- dijelovi koji propisuju uvjete za smještaj pčelinjaka, uspostava i vođenje katastra pčelinjih paša, praćenje i nadzor katastra

- 80. Zakon o šumama** (NN, br. 140/05, 82/06, 129/08, 80/10),
- dijelovi koji se odnose na definiranje gospodarskih, zaštitnih i šuma posebne namjena, na gradnju objekata u šumi te sudjelovanje nadležnog Ministarstva u donošenju prostornih planova
- 81. Pravilnik o uređivanju šuma** („NN“, br. 111/06, 141/08),
- dijelovi koji propisuju način izrade, sadržaj i postupak odobrenja šumskogospodarskih planova, prostorna podjela šuma i šumskog zemljišta, razvrstavanje šuma i šumskog zemljišta, razvrstavanje sastojina, utvrđivanje elemenata strukture sastojina, način gospodarenja šumama i program gospodarenja, gospodarenje šuma u zaštićenim područjima
- 82. Pravilnik o zaštiti šuma od požara** („NN“, br. 26/03),
- dijelovi koji propisuju tehničke, preventivno-uzgojne i druge mjere zaštite šuma od požara, stupanj opasnosti od šumskog požara
- 83. Zakon o javnim cestama** („NN“, br. 180/04, 138/06, 146/08, 38/09, 124/09, 153/09, 73/10),
- dijelovi koji se odnose na razvrstavanje, gradnju i rekonstrukciju te održavanje javnih cesta
- 84. Zakon o sigurnosti prometa na cestama** (NN, br. 67/08)
- dijelovi koji se odnose na definiranje prometa javnih cesta, prometa na cestama, pojedinih pojmova te obveza jedinica JLS
- 85. Uredba o razvrstavanju javnih cesta** („NN“, br. 57/07),
- dijelovi koji utvrđuju mjerila na temelju kojih se javne ceste razvrstavaju u autoceste, državne, županijske i lokalne ceste, te kojima se određuje društveno, prometno i gospodarsko značenje cestovnog pravca
- 86. Pravilnik o uvjetima za projektiranje i izgradnju priključka i prilazu na javnu cestu** („NN“, br. 119/07),
- dijelovi Pravilnika koji utvrđuju minimalne uvjete za projektiranje i izgradnju priključaka i prilaza na javnu cestu
- 87. Pravilnik o osiguranju pristupačnosti građevina osobama s invaliditetom i smanjenom pokretljivosti** („NN“, br. 151/05, 61/07.)
- dijelovi koji propisuju uvjete i način osiguranja nesmetanog pristupa, kretanja, boravka i rada osobama s invaliditetom i smanjene pokretljivosti i unapređivanja pristupačnosti građevinama javne, poslovne, stambene i stambeno-poslovne namjene, te uvjeti i način jednostavne prilagodbe pristupačnosti građevina stambene i stambeno-poslovne namjene
- 88. Odluka o razvrstavanju javnih cesta u državne ceste, županijske ceste i lokalne ceste** (NN, br. 54/08, 122/08, 13/09, 104/09, 17/10)
- razvrstane javne ceste koje prolaze područjem Županije
- 89. Zakon o sigurnosti u željezničkom prometu** (NN, br. 40/07)
- dijelovi koji se odnose na opće pojmove, izgradnju, održavanje, rekonstrukciju i adaptaciju željezničke pruge i to u pružnom, zaštitnom pružnom te željezničkom infrastrukturnom pojasu
- 90. Zakon o željeznici** („NN“, br. 123/03, 30/04, 153/05, 79/07),
- dijelovi Zakona koji uređuju ustrojstvo željezničkog sustava, sustav regulacije, način i uvjeti obavljanja željezničkog prijevoza, status željezničke infrastrukture i uvjeti pristupa na željezničku infrastrukturu, usluge željezničkog prijevoza od posebnog državnog interesa za koje Republika Hrvatska osigurava dio sredstava
 - djelatnost javnog prijevoza u unutrašnjem i međunarodnom prometu željezničkim prijevoznim sredstvima, izgradnja, modernizacija, održavanje željezničke infrastrukture
- 91. Pravilnik o posebnim uvjetima za izgradnju objekata i uređaja u zaštitnom pojasu željezničke pruge** („NN“, br. 19/76, 2/77, 49/80, 53/83, 42/90),
- dijelovi Pravilnika koji se odnose na lokaciju i smještaj građevina u blizini željezničke pruge i gradnju u zaštitnim pojasevima željezničke pruge

- 92. Pravilnik o uvjetima za određivanje križanja željezničke pruge i drugih prometnica i za svođenje i određivanje zajedničkog mjesta i načina križanja željezničke pruge i ceste („NN“, br. 121/09),**
- uvjeti za određivanje križanja željezničke pruge i ceste koja ne smiju biti u istoj razini, uvjeti za određivanje križanja željezničke pruge i pješačke staze koja ne smiju biti u istoj razini, uvjeti za određivanje križanja željezničke pruge s drugim željezničkim prugama i tračničkim sustavima, uvjeti za svođenje i određivanje zajedničkoga mjesta i načina križanja željezničke pruge i ceste u istoj razini (željezničko-cestovni prijelaz), uvjeti za svođenje i određivanje zajedničkoga mjesta i načina križanja željezničke pruge i pješačke staze u istoj razini (pješački prijelaz preko pruge), uvjeti za otvaranje novih stalnih i privremenih prijelaza te za premještanje i zatvaranje za promet postojećih prijelaza
- 93. Pravilnik o načinu osiguravanja prometa na željezničko-cestovnim prijelazima i pješačim prijelazima preko pruge („NN“, br. 121/09)**
- način osiguravanja prometa na željezničko-cestovnom prijelazu, način osiguravanja prometa na pješačkom prijelazu preko pruge, način osiguravanja prometa na križanju industrijskoga kolosijeka s prugom lake željeznice, propisana preglednost na željezničku prugu odnosno industrijski kolosijek, tehnički uvjeti kojima moraju udovoljavati mimoilazne zaštitne ograde
- 94. Pravilnik o tehničkim uvjetima za sigurnost željezničkog prometa kojima moraju udovoljavati željezničke pruge („NN“, br. 84/94, 32/96, 21/04),**
- dijelovi koji se odnose na tehničke uvjete za sigurnost željezničkog prometa kojima moraju udovoljavati željezničke pruge, terminologija i značenje pojedinih pojmova
- 95. Pravilnik o željezničkoj infrastrukturi („NN“, br. 127/05, 16/08),**
- dijelovi koji se odnose na sastavne dijelove željezničke infrastrukture, izgradnja, osuvremenjivanje i održavanje prema Nacionalnom programu željezničke infrastrukture, upravljanje i gospodarenje željezničkom infrastrukturom i kriterijima sigurnog, urednog i nesmetanog odvijanja željezničkog prometa, te njezinog održavanja, tehnoloških unaprjeđenja i razvoja
- 96. Zakon o zračnom prometu (NN, br. 69/09),**
- dijelovi koji se odnose na kategorizaciju zrakoplova i aerodroma, koji se referiraju na letjelišta i zrakoplove za obavljanje radova iz zraka te na zrakoplovne prepreke izvan područja aerodroma
- 97. Zakon o elektroničkim komunikacijama („NN“, br. 73/08),**
- dijelovi koji uređuje područje elektroničkih komunikacija, korištenje elektroničkih komunikacijskih mreža i pružanje elektroničkih komunikacijskih usluga, pružanje univerzalnih usluga te zaštita prava korisnika usluga, gradnja, postavljanje, održavanje i korištenje elektroničke komunikacijske infrastrukture i povezane opreme
- 98. Pravilnik o tehničkim uvjetima gradnje i uporabe telekomunikacijske infrastrukture („NN“, br. 88/01)**
- uvjeti koji propisuju tehničke uvjete gradnje i uporabe telekomunikacijske infrastrukture, pojedini pojmovi
- 99. Zakon o telekomunikacijama (NN, br. 122/03, 158/03, 60/04, 70/05)**
- u smislu uvažavanja dodijeljenih koncesija za frekvenciju obavljanja javnih telekomunikacijskih usluga te definiranje uvjeta uporabe, postavljanja i održavanja telekomunikacijske infrastrukture
- 100. Zakon o pošti („NN“, br. 172/03, 15/04, 92/05, 63/08),**
- u smislu uvjeta koji određuju poštanske usluge i propisuju uvjete za obavljanje poštanskih usluga, uređivanje prava i usluga u međunarodnom poštanskom prometu
- 101. Zakon o energiji (NN, br. 68/01, 177/04, 76/07, 152/08)**
- u smislu određivanja općih pojmova i djelatnosti te pristupa i korištenja nekretninama u svrhu postavljanja i održavanja mreže i objekata koji služe za prijenos, transport i distribuciju
- 102. Zakon o tržištu električne energije (NN, br. 117/04, 76/07)**

- dijelovi koji se odnose na pravo građenja i planiranja energetskih građevina te prienos i distribuciju od strane pojedinih subjekata čije su smjernice temeljem istog ugrađene u Plan
- 103. Opći uvjeti za opskrbu električnom energijom** („NN“, br. 14/06),
 - definiranje energetskih i tehničkih uvjeta i gospodarski odnosi između isporučitelja i korisnika električne energije
- 104. Pravilnik o tehničkim normativima za izgradnju nadzemnih elektroenergetskih vodova nazivnog napona od 1 kV do 400 kV** ("Službeni list" 65/88; „NN“, br. 55/96; 24/97),
 - dijelovi koji se odnose na normative za izgradnju elektroenergetskih vodova
- 105. Zakon o zaštiti od požara** (NN, br. 92/10),
 - dijelovi koji obuhvaćaju mjere zaštite od požara
- 106. Zakon o zapaljivim tekućinama i plinovima** (NN, br.108/95, 56/10)
 - dijelovi koji se odnosi na sigurnosne udaljenosti
- 107. Zakon o tržištu plina** („NN“, br. 40/07, 152/08, 83/09),
 - dijelovi koji se odnose uređivanje pravila i mjera za obavljanje energetskih djelatnosti u sektoru prirodnog plina, uključujući ukapljeni prirodni plin (u daljnjem tekstu: UPP), prava i dužnosti sudionika tržišta prirodnog plina
- 108. Pravilnik o tehničkim uvjetima i normativima za siguran transport tekućih i plinovitih ugljikovodika magistralnim naftovodima i plinovodima te naftovodima i plinovodima za međunarodni transport** ("Službeni list" SFRJ, br. 26/85. i "NN", br. 53/91.),
 - dijelovi koji se odnose na pojedine pojmove i smjernice kod projektiranje magistralnih plinovoda
- 109. Pravilnik o ukapljenom naftnom plinu** („NN“, br. 117/07)
 - dijelovi koji propisuju uvjete i mjere zaštite od požara i tehnoloških eksplozija pri izgradnji građevina i postrojenja te skladištenju, držanju i prometu ukapljenog naftnog plina
- 110. Zakon o osnovama sigurnosti transporta naftovodima i plinovodima** („Službeni list br. 64/73)
 - dijelovi koji propisuju uvjete za sigurnost transporta naftovodima i plinovodima
- 111. Pravilnik o uvjetima za vatrogasne pristupe** (NN, br. 35/94, 55/94, 142/03)
 - dijelovi koji reguliraju širinu i tehničke karakteristike vatrogasnih prilaza za sve vrste građevina
- 112. Pravilnik o hidrantskoj mreži za gašenje požara** (NN, br. 08/06)
 - pojedini pojmovi te obveze i smjernice za izgradnju/ugradnju, nadogradnju ili rekonstrukciju hidrantske mreže za pojedine građevine
- 113. Pravilnik o sustavu za dojavu požara** („NN“, br. 56/99)
 - dijelovi koji propisuju tehničke i druge zahtjeve za projektiranje, ugradnju, rekonstrukciju, preuzimanje, održavanje i uporabu sustava za dojavu požara sa namjenom primjene u građevinama i prostorima, propisuje se minimum mjera i uvjeta koje moraju udovoljiti sustavi za dojavu požara.
- 114. Zakonu o zaštiti i spašavanju** („NN“, br. 174/04, 79/07, 38/09),
 - dijelovi koji se odnose na uređenje sustava zaštite i spašavanja građana, materijalnih i drugih dobara u katastrofama i većim nesrećama, temeljne zadaće sustava spašavanja, planiranje, procjena ugroženosti i dr.
- 115. Zakona o unutarnjim poslovima** („NN“, br. 29/91, 73/91, 19/92, 33/92, 76/94, 161/98, 128/99, 29/00, 53/00)
- 116. Zakon o lokalnoj i područnoj (regionalnoj) samoupravi** (NN, br. 33/01, 60/01- vjerodostojno tumačenje, 129/05, 109/07, 125/08, 36/09)
 - dijelovi koji se odnose na JLS kao nositelja izrade te donositelja i stvaratelja akata vezanih uz proceduru izrade i donošenja te provođenja prostornog plana

- 117. Zakon o državnoj izmjeri i katastru nekretnina** (NN, br. 16/07)
- prostorni plan za podlogu ima topografsku kartu i katastarski plan, a korištenje zemljišta ima osnovu u dijelovima koji se odnose na način i vrstu uporabe katastarskih čestica
- 118. Zakon o obrani** (NN, br. 33/02, 58/02, 76/07, 153/09)
- dijelovi koji se odnose na sudjelovanje Ministarstva obrane u postupku donošenja Plana i obveze poštivanja sigurnosnih zona vojnih objekata
- 119. Pravilnik o zaštitnim i sigurnosnim zonama vojnih objekata** (NN, br. 175/03)
- dijelovi temeljem kojih se određuju zone posebne namjene koje se nalaze na području Županije
- 120. Pravilnik o kriterijima za određivanje gradova i naseljenih mjesta u kojima se moraju graditi skloništa i drugi objekti za zaštitu** (NN, br. 2/91),
- dijelovi koji (ne)propisuju potrebu izgradnje skloništa/zaklona za naselja na području Županije, obzirom na njihovu veličinu
- 121. Pravilnik o tehničkim normativima za izgradnju skloništa** („NN“, br. 53/91)
- dijelovi kojima se propisuju tehnički normativi, sredstva, oprema i uređaji
- 122. Pravilnik o održavanju skloništa i drugih zaštitnih objekata** („NN“, br. 53/91)
- dijelovi koji propisuju održavanje skloništa i drugih zaštitnih objekata, uređaja i opreme, tehnička kontrola
- 123. Zakon o igralištima za golf** („NN“, br. 152/08, 80/10)
- dijelovi koji propisuju pojam igrališta, bitni elementi razvojne strategije, najmanje površine igrališta, teren i pripadajuća infrastruktura, akumulacijska jezera, klupske kuće, parkirališta, servisne zgrade, ugostiteljsko-turističke građevine, sadržaje
- 124. Pravilnik o razvrstavanju, kategorizaciji i posebnim standardima ugostiteljskih objekata iz skupine hoteli** („NN“, br. 88/07, 58/08, 62/09,)
- dijelovi koji propisuju minimalne ugostiteljske usluge i uvjeti za vrste i kategorije ugostiteljskih objekata koji čine skupinu hoteli, vrste koje se kategoriziraju, kategorije, oznake za vrste i kategorije, način označavanja vrsta i kategorija te način kategorizacije objekata, vrste posebnih standarda za objekt iz skupine hoteli,
- 125. Zakon o rudarstvu** (NN, br. 75/09)
- dijelovi koji se odnose na pojedine pojmove, na katastar istražnih prostora i eksploatacijskih polja, istraživanje i eksploataciju mineralnih sirovina te gradnju rudarskih objekata u smislu utvrđivanja legalnosti istih, odnosno posjedovanja propisane dokumentacije, kao i obveze provedbe sanacije
- 126. Pravilnik o istraživanju mineralnih sirovina** („NN“, br. 125/98),
- dijelovi koji propisuju sadržaj godišnjeg plana istraživanja mineralnih sirovina, sadržaj izvješća o obavljenim istraživanjima, postupak ishođenja odobrenja za istraživanje i mikrolokaciju za izgradnju objekata i postrojenja pri istraživanju mineralnih sirovina
- 127. Pravilnik o prostornim standardima, normativima te urbanističko-tehničkim uvjetima za planiranje mreže športskih objekata** („NN“, br. 38/91),
- dijelovi Pravilnika koji propisuju minimalni sadržaj i način utvrđivanja mreže objekata, prostorni standard, normative i uvjete za planiranje mreže športskih objekata, vrstu, broj, veličinu odnosno kapacitet i razmještaj postojećih i planiranih športskih objekata na području Županije
- 128. Zakon o socijalnoj skrbi** (NN, br. 73/97, 27/01, 59/01, 82/01, 103/03, 44/06, 79/07)
- dijelovi koji se propisuju način određivanja ustanova socijalne skrbi i udomiteljske skrbi
- 129. Zakon o slatkovodnom ribarstvu** (NN, br. 49/05 – pročišćeni tekst)
- dijelovi koji se odnose na poribljavanje, ribolov, akvakulturu, zaštitu riba i njihovih staništa, održivi razvoj ribe u slatkim vodama, pridonošenje očuvanju biološke raznolikosti ekoloških sustava, područja i zone uzgajališta te gospodarske osnove i godišnje planove, te pojedini pojmovi iz Zakona

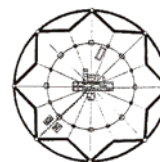
130. Zakon o lovstvu (NN, br. 140/05, 75/09)

- dijelovi koji propisuju način gospodarenja lovištem i divljači, uzgoj, zaštitu, lov, korištenje divljači, dijelovi koji se odnose na gospodarsku, turističku i rekreativnu funkciju, funkciju zaštite i očuvanja biološke i ekološke ravnoteže prirodnih staništa, divljači i divlje flore i faune, dijelovi koji se odnose na pojedine pojmove, vrste i površine lovišta, te lovno gospodarsku osnovu



JAVNA USTANOVA

**Zavod za prostorno uređenje
Požeško-slavonske županije**



Županijska 7, 34 000 Požega, HR
tel:(+385)034/290-222;fax:(+385)034/290-220

**PROSTORNI PLAN POŽEŠKO-SLAVONSKE
ŽUPANIJE**

Izmjene i dopune

OBVEZNI PRILOZI PLANA

Ocjena o potrebi strateške procjene

POŽEŠKO-SLAVONSKA ŽUPANIJA
Upravni odjel za gospodarstvo i graditeljstvo
(kao nadležno tijelo u Županiji)

i

Zavod za prostorno uređenje
Požeško-slavonske županije
(kao nadležni upravni odjel u Županiji)

Na temelju članka 57. i 59. Zakona o zaštiti okoliša (NN, br. 110/07) i članka 21. Uredbe o strateškoj procjeni utjecaja plana i programa na okoliš (NN, br. 64/08), proveli su postupak

O C J E N E

o potrebi strateške procjene

UVOD

Županijska skupština Požeško-slavonske županije, na temelju članka 78. stavka 1. Zakona o prostornom uređenju i gradnji ("NN", br. 76/07, 38/09) i članka 16. Statuta Požeško-slavonske županije ("Požeško-slavonski službeni glasnik, br. 16/01, 2/03, 7/06 i 15/06), donijela je na sjednici održanoj 13. ožujka 2009. godine Odluku o izradi Izmjena i dopuna Prostornog plana Požeško-slavonske županije, Klasa: 021-04/09-06/1, Urbroj: 2177/1-05-05/1-08-5 („Službeni glasnik Požeško-slavonske županije“ broj 2/09 - u daljnjem tekstu: Odluka o izradi Izmjena i dopuna PPP-SŽ) temeljem koje je započeo postupak izrade i donošenja Izmjena i dopuna Prostornog plana Požeško-slavonske županije ("Požeško-slavonski službeni glasnik" broj 5/02 i 5A/02 - u daljnjem tekstu: Izmjene i dopune PPP-SŽ).

Sukladno Zakonu o zaštiti okoliša (NN, br. 110/07) i Uredbi o strateškoj procjeni utjecaja plana i programa na okoliš (NN, br. 64/08) za izmjene i dopune planova obvezno se provodi postupak u kojem se odlučuje o potrebi provedbe strateške procjene odnosno ocjene o potrebi strateške procjene utjecaja plana na okoliš.

Postupak ocjene o potrebi strateške procjene Izmjene i dopune PPP-SŽ provodi Požeško-slavonska županija, Upravni odjel za gospodarstvo i graditeljstvo kao nadležno tijelo (u daljnjem tekstu: nadležno tijelo) u suradnji sa Zavodom za prostorno uređenje Požeško-slavonske županije (u daljnjem tekstu: Zavod), koji je ujedno i stručni izrađivač Izmjena i dopuna PPP-SŽ.

O CJENA O POTREBI STRATEŠKE PROCJENE

- ***Odluka o provedbi postupka ocjene o potrebi strateške procjene***

Sukladno članku 57. Zakona o zaštiti okoliša (NN br.110/07) te članku 4. stavku 3. i članku 21. stavku 2. Uredbe o strateškoj procjeni utjecaja plana i programa na okoliš (NN br. 64/08), Župan Požeško-slavonske županije donio je 15. srpnja 2009. godine (Klasa: 351-03/09-01/191, Urbroj: 2177/1-01-09-2) **Odluku o provođenju postupka ocjene o potrebi strateške procjene utjecaja Izmjena i dopuna Prostornog plana Požeško-slavonske županije na okoliš** (u daljnjem tekstu **Odluka I** - preslika u prilogu).

Odlukom I se određuje načelni tijek postupka o potrebi strateške procjene utjecaja Izmjena i dopuna PPP-SŽ na okoliš, a osobito sadrži:

- naziv tijela koje je nadležno za provođenje postupka strateške procjene plana i naziv tijela koje je nadležno za izradu nacрта prijedloga plana,
- naziv plana, razloge za donošenje, ciljeve i programska polazišta te obuhvat plana,
- mišljenje da je za plan u okviru strateške procjene potrebno provesti postupak glavne ocjene prema zakonu kojim se uređuje zaštita prirode,
- naznaku redoslijeda radnji koje se imaju provesti u postupku strateške procjene.

Ciljevi i programska polazišta Izmjene i dopune PPP-SŽ utvrđeni, sukladno Strategiji prostornog uređenja i Programu prostornog uređenja RH, Odlukom o izradi Izmjena i dopuna PPP-SŽ, sadržani su u **Odluci I**.

Sukladno Zakonu o zaštiti prirode (NN, br. 70/05 i 139/08), u postupku ocjene o potrebi strateške procjene Izmjene i dopune PPP-SŽ na okoliš proveden je postupak utvrđivanja potrebe provođenja postupka ocjene prihvatljivosti za ekološku mrežu, temeljem zatraženog/danog mišljenja od strane, Državnog zavoda za zaštitu prirode, a kojim se procjenjuje postoji li vjerojatnost da provedba plana, samog ili s drugim planovima, može imati značajan utjecaj na ciljeve očuvanja i cjelovitost područja ekološke mreže s obzirom na njezinu strukturu i funkcionalnost.

• ***Mišljenje tijela i/ili osoba određenih posebnim propisima i drugih nadležnih tijela***

U cilju utvrđivanja vjerojatno značajnog utjecaja na okoliš Izmjena i dopuna PPP-SŽ, sukladno članku 21. Uredbe o strateškoj procjeni utjecaja plana i programa na okoliš (NN br. 64/08), Upravni odjel za gospodarstvo i graditeljstvo Požeško-slavonske županije kao nadležno tijelo, u roku od osam dana od dana donošenja **Odluke I**, uputio je **Zahtjev za davanje mišljenja o potrebi strateške procjene** od strane tijela i/ili osoba određenih posebnim propisima kao i mišljenja tijela jedinica lokalne samouprave i drugih tijela, ovisno o obuhvatu i drugim značajkama Izmjena i dopuna PPP-SŽ, i to od 25 subjekata kako slijedi:

- Ministarstvo zaštite okoliša, prostornog uređenja i graditeljstva, Uprava za zaštitu okoliša, Republike Austrije 16, Zagreb,
- Ministarstvo kulture, Uprava za zaštitu prirode, Savska cesta 41/20, 10000 Zagreb,
- Ministarstvo poljoprivrede, ribarstva i ruralnog razvoja, Ulica grada Vukovara 78, 10000 Zagreb,
- Ministarstvo regionalnog razvoja, šumarstva i vodnog gospodarstva, Uprava šumarstva, Babonićeva 121, 10000 Zagreb,
- Ministarstvo regionalnog razvoja, šumarstva i vodnog gospodarstva, Babonićeva 121, 10000 Zagreb,
- Ministarstvo mora, prometa i infrastrukture, Prisavlje 14, 10000 Zagreb
- Državni zavod za zaštitu prirode, Trg Mažuranića 5, 10000 Zagreb,
- Hrvatske vode Zagreb, Služba korištenja i gospodarenja vodama, Avenija grada Vukovara 220, 10000 Zagreb,
- Hrvatske vode Zagreb, Služba zaštite voda od onečišćenja i zagađenja, Avenija grada Vukovara 220, 10000 Zagreb,
- Hrvatske vode Zagreb, Služba zaštite od štetnog djelovanja voda, Avenija grada Vukovara 220, 10000 Zagreb,
- Hrvatske vode Zagreb, VGO za vodno područje sliva Save, VGI Orpljava-Londža, M. Gupca 6, 34000 Požega,
- Hrvatske vode Zagreb, VGO za vodno područje sliva Save, VGI Ilova - Pakra, J.Jelačića 20, 43500 Daruvar,
- Jedinice lokalne samouprave na području Požeško-slavonske županije, svima
- Javna ustanova za upravljanje zaštićenim područjem Požeško-slavonske županije,
- JU Park prirode „Papuk“, Stjepana Radića 46, 34300 Velika,

- Požeško-slavonska županija, Upravni odjel za društvene djelatnosti.

Uz zahtjev je priložena Odluka o izradi Izmjena i dopuna PPP-SŽ s ciljevima i programskim polazištima Izmjena i dopuna PPP-SŽ, Nacrt prijedloga Izmjena i dopuna PPP-SŽ na CD zapisu i **Odluka I** s prilogima: popisom tijela i/ili osoba određenih posebnim propisima i drugih nadležnih tijela koji daju mišljenja o potrebi strateške procjene i kriterijima za utvrđivanje vjerojatno značajnog utjecaja plana na okoliš sukladno Uredbi o strateškoj procjeni utjecaja plana i programa na okoliš (preslici u prilogu ovog Priloga).

U skladno Uredbom predviđenom roku svoja mišljenja o potrebi strateške procjene, na temelju kriterija za utvrđivanje vjerojatno značajnog utjecaja Izmjena i dopuna PPP-SŽ, iz Priloga II. Uredbe o strateškoj procjeni utjecaja plana i programa na okoliš (preslici u prilogu ovog Priloga), dostavili su:

- Državni zavod za zaštitu prirode, Trg Mažuranića 5, 10000 Zagreb, Ur.br: 1503/09-3 od 20. kolovoza 2009. godine /zaprimljeno 02.09.2009./,
- JU Park prirode „Papuk“, Stjepana Radića 46, 34300 Velika, Ur.br. 02-85-09 od 21.08.2009. /zaprimljeno 02.09.2009./),
- Javna ustanova za upravljanje zaštićenim područjem Požeško-slavonske županije, Županijska 7, Požega, Klasa: 612-07/09-01/12, Urbroj: 2177/1-2-09-2 od 21.08.2009. godine /zaprimljeno 02.09.2009./),
- Grad Pakrac, Upravni odjel za graditeljstvo i komunalne djelatnosti, Klasa:350-02/09-01/01, Urbroj:2162-04/01-09-02 od 20.08.2009. godine /zaprimljeno 24.08.2009./,
- Grad Kutjevo, Gradonačelnik, Klasa 350-01/09-01/05, Urbroj:2177/06-01-09-2 od 13.08.2009. godine /zaprimljeno 07.09.2009./,
- Hrvatske vode Zagreb, VGO za vodno područje sliva Save, VGI Orlijava-Londža, M. Gupca 6, 34000 Požega, Klasa:350-02/09-01/0000354, Urbroj: 374-3103-01-09-5 od 04.kolovoza 2009. godine /zaprimljeno 06.08.2009./,
- Hrvatske vode Zagreb, VGO za vodno područje sliva Save - pravna osoba za upravljanje vodama – Zagreb, PP 153, Klasa:350-02/09-01/0000354, Urbroj:374-21-1-09-5 od 29. srpnja. 2009. godine /zaprimljeno 02.09.2009./),
- Požeško-slavonska županija, Upravni odjel za društvene djelatnosti, Klasa 351-03/09-01/191, Urbroj:2177/1-07-07/1-09/1 od 23.07.2009. godine/zaprimljeno 24.07.2009./

- ***Odluka da nije potrebno provesti stratešku procjenu***

Na osnovi dobivenih mišljenja nadležnih tijela i/ili osoba utvrđeno je da Izmjena i dopuna PPP-SŽ nema vjerojatno značajan utjecaj na okoliš te nije potrebno provesti stratešku procjenu utjecaja plana na okoliš. Slijedom navedenog, sukladno članku 23. stavku 3. Uredbe o strateškoj procjeni utjecaja plana i programa na okoliš (NN, br. 64/08), Župan Požeško-slavonske županije je donio 07. rujna 2009. godine (Klasa:351-03/09-01/191, Urbroj: 2177/1-06-06/1-09-6) **Odluku da nije potrebno provesti stratešku procjenu utjecaja Izmjene i dopuna PPP-SŽ na okoliš** (u daljnjem tekstu **Odluka II** - preslika u prilogu ovog Priloga). **Odluka II** sadrži osnovne podatke o Izmjeni i dopuni PPP-SŽ te obrazloženje razloga s popisom dostavljenih mišljenja zbog kojih je utvrđeno da nije potrebno provesti stratešku procjenu sukladno kriterijima iz Priloga II. Uredbe o strateškoj procjeni utjecaja plana i programa na okoliš.

Temeljem članka 24. Uredbe o strateškoj procjeni utjecaja plana i programa na okoliš (NN, br. 64/08), a sukladno Zakonu o zaštiti okoliša (NN, br. 110/07) i Uredbi o informiranju i sudjelovanju javnosti i zainteresirane javnosti u pitanjima zaštite okoliša (NN, br. 64/08), Upravni odjel za

OCJENA O POTREBI STRATEŠKE PROCJENE

gospodarstvo i graditeljstvo Požeško-slavonske županije kao nadležno tijelo informirao je javnost objavljivanjem **Odluke II** na Internetskoj stranici Požeško-slavonske županije.

Sastavni dijelovi ove Ocjene su sljedeći dokumenti:

1. Preslika Odluke o provođenju postupka ocjene o potrebi strateške procjene utjecaja na okoliš Izmjena i dopuna prostornog plana Požeško-slavonske županije od strane Župana Požeško-slavonske županije
2. Preslika Zahtjeva za davanje mišljenja o potrebi strateške procjene utjecaja na okoliš Izmjena i dopuna prostornog plana Požeško-slavonske županije
3. Preslika svih danih mišljenja o potrebi strateške procjene od strane tijelai/ili osoba određenih posebnim propisima
4. Preslika Odluke da nije potrebno provesti stratešku procjenu utjecaja Izmjena i dopuna prostornog plana Požeško-slavonske županije na okoliš od strane Župana Požeško-slavonske županije
5. Preslika Obavijesti o informiranju javnosti

RAVNATELJ ZAVODA:**Mladenko Soldo, dipl. inž. građ.****PROČELNICA ODJELA:****Branka Kuba, dipl.oec.**



Klasa: 351-03/09-01/191
Urbroj: 2177/1-06-06/1-09-1
Požega, 13.07.2009.

ŽUPAN
POŽEŠKO-SLAVONSKE ŽUPANIJE

Predmet: Prijedlog Odluke o postupku ocjene o potrebi strateške procjene utjecaja na okoliš Izmjena i dopuna Prostornog plana Požeško-slavonske županije, dostavlja se

U privitku dopisa dostavljamo Prijedlog Odluke o provođenju postupka ocjene o potrebi strateške procjene utjecaja na okoliš Izmjena i dopuna PPŽ, s Prilogom i Obrazloženjem.

Molimo da sukladno članku 57. Zakona o zaštiti okoliša (Narodne novine 110/07. i članka 21. stavka 2. i članka 4. stavka 3 Uredbe o strateškoj procjeni utjecaja plana i programa na okoliš (Narodne novine 64/08.) donesete navedenu Odluku.

S poštovanjem,



Privitak: Prijedlog Odluke s priložima

O tome obavijest:
Zavod za prostorno uređenje
Tajništvo Županije

- novih i planiranih trasa svjetlovodnih kabela/optičkih svjetlovoda (Velika – Slatinski Drenovac, Ruševo – Slavonski Brod s odvojkom prema Degmanu, Španovica – Gornja Šumetlica, Gradište – Vukojevica - Lončarski Vis, Kutjevo – Orahovica (Duzluk)),
- Elektroenergetike
 - izmještanja, korekcija te planiranja novih trasa i lokacija 110 i 35 kV dalekovoda i energetskih postrojenja,
- Plinoopskrbe
 - trase nove dionice magistralnog plinovoda Dobrovac-Omanovac,
 - trase magistralnog plinovoda Kutina-Dobrovac prema saznanjima zasnovanim na novoizrađenoj Studiji utjecaja na okoliš,
 - dijela trase plinovoda MRS Kapela – Pleternica – MRS Požega – Brestovac prema saznanjima zasnovanim na izrađenoj Studiji utjecaja na okoliš, kao i prekategoriizacija istog,
 - distributivnih plinovoda za naselja,
- Vodnog gospodarstva
 - vodospreme u Pleternici,
 - trase magistralnog cjevovoda – obilaznica oko Požega,
 - vodocrpilišta/izvorišta i njihove funkcije,
 - ostalih vodoopskrbnih cjevovoda za opskrbu naselja,
 - crpnih stanica i filterskih postrojenja (uređaja za pročišćavanje pitke vode),
 - sustava odvodnje otpadnih voda u naseljima i lokacije ispusta i uređaja za pročišćavanje,
 - prostora za nove mikroakumulacije za potrebe navodnjavanja poljoprivrednih površina sukladno Nacionalnom projektu navodnjavanja za područje Požeško-slavonske županije,
 - višenamjenske mikroakumulacije koje pripadaju slivnom području Karašica – Vučica (Zlostop i Orahovica),
 - ostalih planiranih vodnih površina (mikroakumulacija / akumulacija / retencija / ribnjaka),
 - meliorativne odvodnje i navodnjavanja,
- Eksploatacije mineralnih sirovina
 - mogućnosti provođenja istražnih radova na dijelu Požeško-slavonske županije u svrhu istraživanja nafte i plina obzirom (odobrenje: INA – Industriji nafte d.d., Zagreb, produženje prava istraživanja na istražnom prostoru za istraživanje nafte i plina, pod nazivom "Sava),
 - lokaliteta za istraživanje i eksploataciju mineralnih sirovina na području Županije koji će se utvrditi na temelju stručne podloge/rudarsko-geološke studije sa studijom potencijalnosti mineralnih sirovina,
- Postojećih groblja na području Županije,
- Stanja, valorizacije kao i potrebe izrade dodatne dokumentacije zaštićenih i drugih prirodnih vrijednosti te kulturnih dobara sukladno novim odredbama posebnih propisa te planovima i odlukama jedinica područne (regionalne) i lokalne samouprave,
- Gospodarenja otpadom sukladno novim prostornim pokazateljima te odredbama novih i izmijenjenih zakonskih i podzakonskih propisa,
- Građevinskih područja sukladno Zakonu o prostornom uređenju i gradnji, a prema prijedlozima JLS,
- Sustava središnjih naselja te razvojnih i administrativnih središta,
- Klasifikacije poljoprivrednog zemljišta,
- Lokacija od interesa za obranu,
- Planskog dijela Obrazloženja Plana i Odredbi za provođenje (u dijelu koji nije obuhvaćen prethodno navedenim stavkama)
 - usklađivanje grafičkih i tekstualnih dijelova, novih naziva te gramatičke i sl. pogreške
 - građevine od važnosti za Državu i/ili Županiju,

- gradnja građevina izvan građevinskog područja sukladno Zakonu o prostornom uređenju i gradnji,
- gospodarske zone,
- gospodarske djelatnosti sukladno novoj Nacionalnoj klasifikaciji djelatnosti,
- građevine društvenih djelatnosti (školstvo, zdravstvo, šport i rekreacija),
- pokazatelji za korištenje građevinskih područja naselja,
- obveze izrade dokumenata prostornog uređenja užih područja sukladno Zakonu o prostornom uređenju i gradnji,
- područja primjene posebnih razvojnih i drugih mjera,
- iskaz prostornih pokazatelja za namjenu površina,
- iskaz površina za posebno vrijedna i/ili osjetljiva područja i cjeline,
- željeznički promet,
- zračni promet,
- širine zaštitnih koridora energetskih i plinopskrbnih građevina,
- podaci o magistralnom plinovodu Slobodnica – Donji Miholjac prema saznanjima zasnovanim na novoizrađenoj Studiji utjecaja na okoliš,
- plan plinifikacije Požeško-slavonske županije,
- vodozaštitne zone/zone sanitarne zaštite uzimajući u obzir nove zakonske i podzakonske propise i akte.

Članak 5.

Za potrebe izrade Izmjena i dopuna Plana osigurat će se izrada stručne podloge/ rudarsko-geološke studije sa studijom potencijalnosti mineralnih sirovina.

Istovremeno, koristit će se slijedeći postojeći elaborati:

- Strategija razvitka cestovne mreže Slavonije i Baranje (IGH d.d. Zagreb, Poslovni centar Osijek, lipanj 1998. g.),
- Prostorno prometno građevinska studija brze ceste Našice - Požega - Nova Gradiška i priključnih pravaca Velika - Požega i Pleternica – Lužani, (IGH d.d. Zagreb, Poslovni centar Osijek, lipanj 2002. g.),
- Građevinsko – tehnička studija brzih cesta (IGH d.d. Zagreb, Poslovni centar Osijek, prosinac 2004. g.) na pravcima:
 - Granica Madžarske – Virovitica – Okučani – Gr. BiH,
 - Veliki Zdenci / Daruvar /Kutina,
- Studija zaštite voda Požeško-slavonske županije "Hidroprojekt-ing" d.o.o. Zagreb,
- Nacionalni projekt navodnjavanja i gospodarenja poljoprivrednim zemljištem i vodama u RH, Osnove navodnjavanja na području Požeško-slavonske županije („Hidroprojekt – Ing“ d.o.o. Zagreb, pod brojem projekta 796/2005. i „Hidroing“ d.o.o. za projektiranje i inženjering d.o.o. Osijek, pod brojem projekta I-743/05. od listopada 2005. godine). U sklopu ovog projekta projektirani su sljedeći sustavi navodnjavanja:
 - Venje – Hrnjevac,
 - Ramanovci – Bektež,
 - Orjava – Londža,
 - Kaptol,
- Okviri zajednički plan razvoja pokretne komunikacijske infrastrukture potvrđen od Hrvatske agencije za poštu i elektroničke komunikacije,

- Studija razvitka vodoopskrbe na području Požeško-slavonske županije ("Hidroprojekt – Ing" d.o.o. Zagreb, pod oznakom projekta 1939/2006. od lipnja 2008. godine).

Članak 6.

Od Ministarstva kulture, Uprave za zaštitu okoliša zatražit će se mišljenje da li je u postupku ocjene o potrebi strateške procjene utjecaja na okoliš Izmjena i dopuna PPŽ-a potrebi provesti postupak ocjene prihvatljivosti plana na prirodu, prema Zakonu o zaštiti prirode, a postupak će se nastaviti po pribavljenom mišljenju.

Članak 7.

Redoslijed radnji koje se imaju provesti u postupku ocjene o potrebi strateške procjene utjecaja na okoliš je kako slijedi:

1. U cilju utvrđivanja vjerojatno značajnog utjecaja na okoliš Upravni odjel za gospodarstvo i graditeljstvo pribavit će mišljenja tijela navedenih u Prilogu 1. ove Odluke.
2. Mišljenje će se zatražiti dostavom zahtjeva za davanje mišljenja o potrebi strateške procjene, u roku od osam dana od donošenja ove Odluke.
3. Tijela iz Priloga 1. ove Odluke dostavljaju mišljenja sukladno kriteriju iz Priloga 2. ove Odluke u roku od 30 dana od primitka zahtjeva, a u slučaju potrebe Upravni odjel za gospodarstvo i graditeljstvo osigurat će dodatna pojašnjenja.
4. U slučaju da se utvrdi da Izmjene i dopune Prostornog plana Požeško-slavonske županije imaju vjerojatno značajan utjecaj na okoliš donosi se Odluka o obvezi provedbe strateške procjene, a koja mora sadržavati razloge zbog kojih je ista utvrđena.
5. U slučaju da se utvrdi da Izmjene i dopune Prostornog plana Požeško-slavonske županije nemaju vjerojatno značajan utjecaj na okoliš, donosi se odluka da nije potrebno procenti stratešku procjenu utjecaja plana na okoliš.
6. U oba slučaja Upravni odjel za gospodarstvo i graditeljstvo o navedenim odlukama informira javnost sukladno Zakonu o zaštiti okoliša i Uredbi o informiranju i sudjelovanju javnosti i zainteresirane javnosti u pitanju zaštite okoliša (Narodne novine 64/08.)

Članak 8.

Ova Odluka bit će objavljena u «Požeško-slavonskom službenom glasniku» i stupa na snagu danom donošenja.

Klasa: 351-03/09-01/191
Urbroj: 2177/1-01-09-2
Požega, 15. srpanj 2009. godine



Prilog 1.

Popis tijela i osoba određenih posebnim propisima koja daju mišljenja u postupku utvrđivanja vjerojatno značajnog utjecaja na okoliš

Ministarstvo zaštite okoliša, prostornog uređenja i graditeljstva, Uprava za zaštitu okoliša, Republike Austrije 16, Zagreb,

Ministarstvo kulture, Uprava za zaštitu prirode, Savska cesta 41/20, 10000 Zagreb,

Ministarstvo poljoprivrede, ribarstva i ruralnog razvoja, Ulica grada Vukovara 78, 10000 Zagreb,

Ministarstvo regionalnog razvoja, šumarstva i vodnog gospodarstva, Uprava šumarstva, Babonićeva 121, 10000 Zagreb,

Ministarstvo regionalnog razvoja, šumarstva i vodnog gospodarstva, Babonićeva 121, 10000 Zagreb,

Ministarstvo mora, prometa i infrastrukture, Prisavlje 14, 10000 Zagreb

Državni zavod za zaštitu prirode, Trg Mažuranića 5, 10000 Zagreb,

Hrvatske vode Zagreb, Služba korištenja i gospodarenja vodama, Avenija grada Vukovara 220, 10000 Zagreb,

Hrvatske vode Zagreb, Služba zaštite voda od onečišćenja i zagađenja, Avenija grada Vukovara 220, 10000 Zagreb,

Hrvatske vode Zagreb, Služba zaštite od štetnog djelovanja voda, Avenija grada Vukovara 220, 10000 Zagreb,

Hrvatske vode Zagreb, VGO za vodno područje sliva Save, VGI Orļjava-Londža, M. Gupca 6, 34000 Požega,

Hrvatske vode Zagreb, VGO za vodno područje sliva Save, VGI Ilova - Pakra, J.Jelačića 20, 43500 Daruvar,

Jedinice lokalne samouprave na području Požeško-slavonske županije, svima

Javna ustanova za upravljanje zaštićenim područjem Požeško-slavonske županije,

JU Park prirode "Papuk", Stjepana Radića 46, 34300 Velika,

Upravni odjel za gospodarstvo i graditeljstvo

Upravni odjel za društvene djelatnosti

Prilog 2.

Način pojedinačnih ispitivanja i kriterija za utvrđivanje vjerojatno značajnog utjecaja plana na okoliš

1. Značajke plana i programa, osobito u odnosu na:
 - stupanj do kojeg plan određuje okvir za zahvate i druge aktivnosti i to u odnosu na lokaciju, vrstu, veličinu i operativne uvjete ili po alociranju izvora,
 - stupanj do kojeg plan utječe na druge planove ili programe, uključujući i one u hijerarhiji,
 - pogodnost plana za uključivanje pitanja zaštite okoliša, osobito s ciljem promicanja održivog razvoja,
 - okolišni problemi važni za plan,
 - važnost plana za primjenu propisa Zajednice u području zaštite okoliša (npr. plan ili program koji se odnosi na gospodarenje otpadom ili zaštita voda).

2. Obilježja utjecaja i obilježja područja na koje provedba plana može utjecati, posebice u odnosu na:
 - vjerojatnost, trajanje, učestalost i povratnost (reverzibilnost) utjecaja,
 - kumulativnu prirodu utjecaja,
 - regionalnu prirodu utjecaja,
 - rizike za ljudsko zdravlje ili okoliš (npr. uslijed izvanrednih događaja),
 - veličina i prostiranje utjecaja (zemljopisno područje i broj stanovnika na koje će vjerojatno djelovati),
 - vrijednost i osjetljivost područja na koje će vjerojatno utjecati zbog:
 - posebnih prirodnih obilježja ili kulturno-povijesne baštine,
 - prekoračenja standarda kakvoće okoliša ili graničnih vrijednosti,
 - intenzivnog korištenja zemljišta,
 - utjecaji na područja ili krajobrazne priznatog zaštićenog statusa na nacionalnoj, međunarodnoj razini ili razini Zajednice.

Privitak: Prilog 1. Odluke o izradi Izmjena i dopuna Prostornog plana Požeško-slavonske županije
Prilog 2. Kriterije za utvrđivanje vjerojatno značajnog utjecaja na okoliš
Prilog 3. Odluke o postupku ocjene o potrebi strateške procjene utjecaja na okoliš Izmjena i dopuna Prostornog plana Požeško-slavonske županije
Prilog 4. CD Izmjene i dopune PPSŽ

O tome obavijest:
Zavod za prostorno uređenje
Tajništvo Županije



DRŽAVNI ZAVOD ZA
ZAŠTITU PRIRODE

Zagreb, 20. kolovoza 2009.
Ur. br: 1503/09-3

POŽEŠKO - SLAVONSKA ŽUPANIJA
POŽEGA

Primijeno	02-09-2009	
Klasifikacijska oznaka	Org. jed.	
Uzudžbeni broj	Titl.	Vrij.

Požeško-slavonska županija
Upravni odjel za gospodarstvo i graditeljstvo
i zaštitu okoliša
Županijska 7
HR-34000 Požega

**Predmet: Zahtjev za davanje mišljenja o potrebi strateške procjene utjecaja na okoliš
Izmjena i dopuna Prostornog plana Požeško-slavonske županije
- dostavlja se -**

Poštovani,

Vašim dopisom (Klasa: 351-03/09-01/191, Ur.br.:2177/1-06-06/1-09-2) zatražili ste mišljenje o potrebi provođenja strateške procjene utjecaja na okoliš za Izmjene i dopune Prostornog plana Požeško-slavonske županije (PPPSŽ).

Smatramo da s obzirom na opseg predviđenih izmjena nisu vjerojatni značajni utjecaji na područja ekološke mreže te nije potrebno provesti Glavnu ocjenu prihvatljivosti zahvata za prirodu za Izmjene i dopune Prostornog plana Požeško-slavonske županije uz sljedeće uvjete:

- Propisati ocjenu prihvatljivosti za ekološku mrežu potencijalnih lokacija za eksploataciju mineralnih sirovina s obzirom na skupne i posredne utjecaje (uključujući postojeće i planirane zahvate) ili provesti ocjenu prihvatljivosti za ekološku mrežu sektorske studije kojom se one predlažu prije njihova unošenja u prostorni plan.
- Propisati ocjenu prihvatljivosti za ekološku mrežu za sve zahvate vezane uz navodnjavanje i vodno gospodarstvo predložene izmjenama (posebice predložene akumulacije) za koje postoji mogućnost značajnih utjecaja uzimajući pri tome u obzir skupne i posredne utjecaje (odnosno postojeće i planirane zahvate)
- Propisati ocjenu prihvatljivosti za ekološku mrežu za potencijalne lokacije objekata mobilne telefonije za koje postoji mogućnost značajnih utjecaja uzimajući pri tome u obzir skupne i posredne utjecaje.

S poštovanjem,



Ravnatelj

Davorin Marković

O tome obavijest:

1. Java ustanova za Upravljanjem zaštićenih prirodnih vrijednosti Županijska 7, HR-34000 Požega

Mažuranićev trg 5, 10 000 Zagreb, Tel: 01/5502 900, Faks: 01/5502 901
E-mail: info@dzzp.hr, Web: www.dzzp.hr



DRŽAVNI ZAVOD ZA
ZAŠTITU OKOLIŠA

Zagreb, 20. kolovoza 2009.
Ur. br: 1503/09-1

POŽEŠKO - SLAVONSKA ŽUPANIJA
POŽEGA

Primijeno	27-08-2009	
Klasifikacijska oznaka	Org. jed.	
Urudžbeni broj	Pril.	Vrij.

Požeško-slavonska županija
Upravni odjel za gospodarstvo i graditeljstvo
i zaštitu okoliša
Županijska 7
HR-34000 Požega

Predmet: Zahtjev za davanje mišljenja o potrebi strateške procjene utjecaja na okoliš
Izmjena i dopuna Prostornog plana Požeško-slavonske županije
- dostavlja se -

Poštovani,

Vašim dopisom (Klasa: 351-03/09-01/191, Ur.br.:2177/1-06-06/1-09-2) zatražili ste mišljenje o potrebi provođenja strateške procjene utjecaja na okoliš za Izmjena i dopune Prostornog plana Požeško-slavonske županije.

Temeljem dostavljene Odluke o izradi Izmjena i dopuna Prostornog plana Požeško-slavonske županije vidljivo je da su načelno gledano planerske teme koje se obrađuju (vodno gospodarstvo, eksploatacija mineralnih sirovine i dr.) vrlo značajne s obzirom na njihove moguće utjecaje na područja ekološke mreže. Uvidom u zemljovide uočili smo da su označene predložene izmjene ipak vezane uz manji broj lokaliteta od kojih se samo neki nalaze na području ekološke mreže.

S obzirom na potrebu za razjašnjenjem stvarnog planiranog opsega izmjena plana željeli bismo izvršiti dodatne stručne konzultacije s Vašim Uredom kao nositeljem izrade te Zavodom za prostorno planiranje PPZPS pa ćemo sukladno telefonskom razgovoru s pročelnicom Vašeg Ureda naše očitovanje dostaviti do 30.08.2009.

S poštovanjem,

Ravnatelj
Davorin Marković

Mažuranićev trg 5, 10 000 Zagreb, Tel: 01/5502 900, Faks: 01/5502 901
E-mail: info@dzzp.hr, Web: www.dzzp.hr

**JU PARK PRIRODE PAPUK**

Sjedište J.U. - Voćin, Trg Gospe Voćinske bb, tel./fax 033/565-296
Ispostava J.U. - Velika, Stjepana Radića 46, tel. 034/313-030, fax. 313-027
e-mail: kontakt@pp-papuk.hr www.pp-papuk.hr
MB: 1503847 Žiro račun: 236000-1101461332, Zagrebačka banka

Voćin, 21.08.2009.
Ur.br. 02-85-09

POŽEŠKO-SLAVONSKA ŽUPANIJA
Upravni odjel za gospodarstvo i graditeljstvo
n/r gđa. Branka Kuba, dipl.oec.
Županijska 7, Požega

**PREDMET: Potreba provedbe procjene utjecaja na okoliš Izmjena i dopuna
Prostornog plana Požeško-slavonske županije
- mišljenje, daje se-**

Veza: Klasa:351-03/09-01/191, Ur.broj: 2177/1-06-06/1-09-2 od 21.07.2009.godine

Poštovana,
nakon pomno proučenog dopisa i popratnih dostavljenih materijala vezanih za predmetne
Izmjene i dopune Prostornog plana Požeško-slavonske županije, možemo zaključiti da nije
potrebno napraviti stratešku procjenu utjecaja na okoliš za navedeni predmet.

S poštovanjem



Ravnatelj:

[Signature]
dr.sc. Ivica Samardić, dipl.inž.šum.



Javna ustanova za upravljanje
zaštićenim područjem
Požeško-slavonske županije
Županijska 7, 34000 Požega

KLASA:612-07/09-01/12
UBROJ:2177/1-2-09-2
Požega, 21.08.2009. god.

POŽEŠKO-SLAVONSKA ŽUPANIJA
Upravni odjel za gospodarstvo i graditeljstvo
n/r gđa Branka Kuba
Županijska 7, Požega

**PREDMET: Potreba provedbe procjene utjecaja na okoliš Izmjena i dopuna
Prostornog plana Požeško-slavonske županije
-mišljenje, daje se**

Veza: Klasa 351-03/09-01/191, Urbroj:2177/1-06-06/1-09-2 od 21.07.2009.godine

Poštovana,

izmjene i dopune Prostornog plana Požeško-slavonske županije koje ste nam poslali na
uvid i zatražili mišljenje ove Ustanove o potrebi izrade strateške procjene utjecaja na
okoliš, nakon pomno proučenog materijala dajemo slijedeće očitovanje:

Što se tiče zaštićenih prirodnih vrijednosti u Požeško-slavonskoj županiji, kojima
upravlja ova Javna ustanova, nije potrebno napraviti procjenu utjecaja na okoliš za
navedeni predmet.

S poštovanjem,

RAVNATELJ
mr. Tomislav Črnjac

Dostaviti:

- 1.Naslovu
- 2.Pismohrana



REPUBLIKA HRVATSKA
POŽEŠKO-SLAVONSKA ŽUPANIJA
GRAD PAKRAC

Upravni odjel za graditeljstvo
i komunalne djelatnosti

KLASA : 350-02/09-01/01
URBROJ : 2162-04/01-09-02
PAKRAC, 20. 08. 2009.

POŽEŠKO-SLAVONSKA ŽUPANIJA
GRAD POŽEGA

Primljeno	24-08-2009
Klasifikacija:	Org. jed.
Uredbeni broj	Vrij.

REPUBLIKA HRVATSKA
POŽEŠKO-SLAVONSKA ŽUPANIJA
Upravni odjel za gospodarstvo i graditeljstvo

34 000 Požega
Županijska 7

PREDMET: Mišljenje o potrebi strateške procjene utjecaja na okoliš Izmjena i dopuna Prostornog plana Požeško-slavonske županije, **dostavlja se**

VEZA: Pismeno Klasa:351-03/09-01/191; Ur.broj:2177/1-06-06/1-09-2 od 21.07.2009. g.

Na osnovu Zahtjeva za izdavanje mišljenja o potrebi strateške procjene utjecaja na okoliš Izmjena i dopuna Prostornog plana Požeško-slavonske županije (Klasa:351-03/09-01/191; Ur.broj:2177/1-06-06/1-09-2 od 21.07.2009. g.) i priloga u privitku istog, a u postupku utvrđivanja vjerojatno značajnog utjecaja na okoliš, sukladno odredbi članka 21. stavak 7. Uredbe o strateškoj procjeni utjecaja plana i programa na okoliš („N.N.“, 64/08) mišljenja smo da nema potrebe izrade iste.

v.d. PROČELNICA
Marija Čar inž. građ.



DOSTAVITI:

1. Naslov
2. U spis


 REPUBLIKA HRVATSKA
 POŽEŠKO – SLAVONSKA ŽUPANIJA


 GRAD KUTJEVO
 GRADONAČELNIK

KLASA: 350-01/09-01/05
 URBROJ: 2177/06-01-09-2
 Kutjevo, 13.8.2009. godine

POŽEŠKO – SLAVONSKA ŽUPANIJA
POŽEGA

Primljeno	17.08.2009
Klasifikacijska oznaka	2177/06-01-09-2
Uredbeni broj	Pril. Vrij.

Na temelju članka 46. Statuta Grada Kutjevo ("Sl. gl. Grad Kutjevo", br. 4/09.), a sukladno članku 57. Zakona o zaštiti okoliša (NN br. 110/07) i članku 21. stavak 3. Uredbe o strateškoj procjeni utjecaja plana i programa na okoliš (NN br. 64/08), gradonačelnik donosi sljedeće

MIŠLJENJE

na prijedlog Izmjena i dopuna Prostornog plana
Požeško-slavonske županije

Smatram da utjecaj na okoliš može imati:

1. Eksploatacijsko polje tehničkog kamena «Skuburovac» u Vetovu
2. Eksploatacijsko polje tehničkog kamena «Čukur» u Gradištu.
3. Zapušteno eksploatacijsko polje ciglarske gline u Grabarju.

Isto tako, mišljenja sam da taj utjecaj na okoliš nije toliki, te da za isto nije potrebno raditi procjenu utjecaja na okoliš.

S poštovanjem!



Dostaviti:

1. Požeško-slavonska županija,
Upravni odjel za gospodarstvo i graditeljstvo,
2. JUO, komunalne djelatnosti i gospodarenje prostorom,
3. pismohrana.

HRVATSKE VODE
VGO ZA VODNO PODRUČJE SLIVA SAVE
VGI „ORLJAVA-LONDŽA“ POŽEGA, ul.M.Gupca 6.

Klasa:350-02/09-01/0000354
Urbroj: 374-3103-01-09-5
Požega, 4.kolovoza 2009. god.

POŽEŠKO-SLAVONSKA ŽUPANIJA
POŽEGA

Primalo	0.6-06-2009
Klasifikacijska oznaka	
Uputni broj	

POŽEŠKO-SLAVONSKA ŽUPANIJA
UPRAVNI ODJEL ZA GOSPODARSTVO I
GRADITELJSTVO
34000 POŽEGA, Županijska ul. 7.

Predmet: **PP POŽEŠKO-SLAVONSKE ŽUPANIJE - izmjene i dopune**
-MIŠLJENJE o potrebi strateške procjene utjecaja na okoliš izmjena i
dopuna prostornog plana - dostavlja se

Veza: Vaš dopis Klasa:351-02/09-01/191, urbroj:2177/1-06-06/1-09-2 od
21. srpnja 2009. god.- traženje mišljenja

Požeško-slavonska županija je pokrenula postupak izmjena i dopuna Prostornog plana Požeško-slavonske županije. Na osnovi dostavljene dokumentacije uz spomenuti zahtjev i uvidom u Vodnogospodarsku osnovu sliva rijeke Orljave a sukladno članku 21. stavku 3. Uredbe o strateškoj procjeni utjecaja plana i programa na okoliš (NN 64/08), pri utvrđivanju vjerojatno značajnog utjecaja na okoliš plana i programa o izmjenama i dopunama Plana, kao nadležno tijelo za područje zaštite od štetnog djelovanja voda (akumulacije i retencije i sl.) i za navodnjavanje (višenamjenske mikroakumulacije i sl.) dajemo **mišljenje da za planirane izmjene i dopune ovoga Plana nema potrebe za provedbu strateške procjene utjecaja na okoliš.**

S poštovanjem!

Na znanje: HRVATSKE VODE, VGO SAVA ZAGREB
Služba razvitka i katastra



VODITELJ VGI:

Miroslav Taborski, dipl.inž.građ.



HRVATSKE VODE
VODNOGOSPODARSKI ODJEL ZA
VODNO PODRUČJE SLIVA SAVE
pravna osoba za upravljanje vodama
ZAGREB, PP 153

telefonska centrala: 01/63 07 333
direktor: 01 /61 51 781
fax: 01 /61 54 479

KLASA: 350-02/09-01/0000354
URBROJ: 374-21-1-09-5
Zagreb, 29. srpnja 2009. godine

POŽEŠKO-SLAVONSKA ŽUPANIJA
UPRAVNI ODJEL ZA GOSPODARSTVO I GRADITELJSTVO
Županijska 7
34 000 POŽEGA

PREDMET: PP POŽEŠKO-SLAVONSKE ŽUPANIJE – izmjene i dopune
- mišljenje o potrebi strateške procjene utjecaja na okoliš

Na vaš zahtjev o davanju mišljenja o potrebi strateške procjene utjecaja na okoliš gore navedenog Plana, a na temelju kriterija za utvrđivanje vjerojatno značajnog utjecaja na okoliš prema Prilogu II Uredbe o strateškoj procjeni utjecaja plana i programa na okoliš (NN 64/08), smatramo da s vodnogospodarskog aspekta **nije potrebno provesti stratešku procjenu** PP Požeško-slavonske županije – izmjene i dopune.

Ovaj zaključak Hrvatskih voda temelji se na činjenici da su pojedinačni objekti planirani navedenim Planom, a koji mogu imati značajan utjecaj na okoliš, navedeni u Uredbi o procjeni utjecaja zahvata na okoliš, Prilog I – Popis zahvata za koje je obavezna procjena utjecaja zahvata na okoliš, a oni za koje se provodi ocjena o potrebi procjene utjecaja u Prilozima II i III.

S poštovanjem!

Direktor VGO Sava:
Gorazd Hafner, dipl.ing.grad. *Gorazd Hafner*

Dostaviti:

- Naslov
- Referada, ovdje
- Arhiva, ovdje

Žiro račun: 2360000-1400132424 Zagrebačka banka
MBS 080081787 Trgovački sud u Zagrebu, MBPS 1209361 Državni zavod za statistiku



REPUBLIKA HRVATSKA
POŽEŠKO-SLAVONSKA ŽUPANIJA
Upravni odjel za društvene djelatnosti

Klasa: 351-03/09-01/191
Urbroj: 2177/1-07-07/1-09/1
Požega, 23.07.2009.

UPRAVNI ODJEL ZA GOSPODARSTVO
I GRADITELJSTVO

PREDMET: Davanje mišljenja o potrebi strateške procjene utjecaja na okoliš
Izmjena i dopuna Prostornog plana Požeško-slavonske županije, dostavlja se

U svezi Vašeg dopisa KLASA: 351-03/09-01/191, URBROJ: 2177/1-06-06/1-09-2
od 21.07.2009., konstatiramo slijedeće:

Izmjene i dopune Prostornog plana Požeško-slavonske županije neće imati značajan
utjecaj na okoliš, pa sukladno tome smatramo da nije potrebno provesti stratešku procjenu
utjecaja plana na okoliš.

S poštovanjem!



PRIO
POŽEŠKO-SLAVONSKA ŽUPANIJA
Upravni odjel za društvene djelatnosti
POŽEGA
mr. Vesna Vlačić
Vesna Vlačić

Dostaviti:
1. Naslovu
2. Pismohrana



Klasa: 351-03/09-01/191
Urbroj: 2177/1-06-06/1-09-6
Požega, 07.09.2009.

Na temelju članka 57. Zakona o zaštiti okoliša („Narodne novine“ br. 110/07) članak 4. stavka 3. i članka 23., stavka 3. Uredbe o strateškoj procjeni utjecaja plana i programa na okoliš („Narodne novine“ br. 64/08), članka 5. stavka 2. Uredbe o informiranju i sudjelovanju javnosti i zainteresirane javnosti u pitanjima zaštite okoliša („Narodne novine“ 64/08) i Odluke o izradi Izmjena i dopuna Prostornog plana Požeško-slavonske županije (Službeni glasnik Požeško-slavonske županije 2/09.), donosim

Odluku
da nije potrebno provesti stratešku procjenu utjecaja
Izmjena i dopuna Prostornog plana Požeško-slavonske županije na okoliš

Članak 1.

U postupku ocjene o potrebi strateške procjene utvrđeno je da Izmjene i dopune Prostornog plana Požeško-slavonske županije neće imati vjerojatno značajan utjecaj na okoliš te se utvrđuje da nije potrebno provesti stratešku procjenu utjecaja Plana na okoliš.

Članak 2.

Ciljevi i programska polazišta Izmjene i dopune Plana utvrđuju se sukladno Strategiji prostornog uređenja i Programu prostornog uređenja RH, a Izmjene i dopune Plana je potrebno izvršiti u grafičkom i/ili tekstualnom dijelu, uz dodatna preispitivanja i/ili korekcije:

- Cestovne infrastrukture
 - trase brzih cesta Brestovac-Požega-Pleternica, Požega-Velika, Pleternica-Poloj, Našice-Pleternica i Poloj-Lužani s definiranim čvorištima i zaštitnim zonama, prema novijim saznanjima zasnovanim na novoizrađenoj Studiji utjecaja na okoliš,
 - budućeg planiranog europskog koridora E-661 odnosno državne ceste D5 s izmještanjem dijela trase prometnica Bjelovar-Okučani (D47, D5, D38) prema saznanjima zasnovanim na novoizrađenim Studijama,
 - dijela trase osiguranog koridora državne ceste D38 kao obilaznica grada Pakraca s uklapanjem iste na državnu cestu D5, odnosno na međunarodni koridor E661,
 - dijela trase državne ceste D47 na potezu grad Lipik - grad Novska,
 - dijela trase obilaznice kod naselja Vetovo (alternativno rješenje),
 - nove trase obilaznice naselja Jakšić,
 - dijelova D51 kod naselja Eminovci, Jakšić i Rajsavac-Cerovac,
 - kategorija pojedinih prometnica sukladno važećim izmjenama posebnih propisa,
- Telekomunikacija

- elektroničke komunikacijske infrastrukture, odnosno samostojećih antenskih stupova (sustava pokretnih telekomunikacija) sukladno Zakonu o elektroničkim komunikacijama,
- postojećeg i planiranog stanja telekomunikacijske mreže s naglaskom na valorizaciju izvedenog stanja,
- postojećih sustava i mreža za prijenos podataka te uvođenja novih mreža i sustava pokretnih komunikacija (UMTS i sustavi sljedećih generacija),
- novih i planiranih trasa svjetlovodnih kabela/optičkih svjetlovoda (Velika – Slatinski Drenovac, Ruševo - Slavonski Brod s odvojkom prema Degmanu, Španovica – Gornja Šumetlica, Gradište – Vukojevica - Lončarski Vis, Kutjevo – Orahovica (Duzluk)),
- Elektroenergetike
 - izmjještanja, korekcija te planiranja novih trasa i lokacija 110 i 35 kV dalekovoda i energetskih postrojenja,
- Plinoopskrbe
 - trase nove dionice magistralnog plinovoda Dobrovac-Omanovac,
 - trase magistralnog plinovoda Kutina-Dobrovac prema saznanjima zasnovanim na novoizrađenoj Studiji utjecaja na okoliš,
 - dijela trase plinovoda MRS Kapela – Pleternica – MRS Požega – Brestovac prema saznanjima zasnovanim na izrađenoj Studiji utjecaja na okoliš, kao i prekategorizacija istog,
 - distributivnih plinovoda za naselja,
- Vodnog gospodarstva
 - vodospreme u Pleternici,
 - trase magistralnog cjevovoda – obilaznica oko Požega,
 - vodocrpilišta/izvorišta i njihove funkcije,
 - ostalih vodoopskrbnih cjevovoda za opskrbu naselja,
 - crpnih stanica i filterskih postrojenja (uređaja za pročišćavanje pitke vode),
 - sustava odvodnje otpadnih voda u naseljima i lokacije ispusta i uređaja za pročišćavanje,
 - prostora za nove mikroakumulacije za potrebe navodnjavanja poljoprivrednih površina sukladno Nacionalnom projektu navodnjavanja za područje Požeško-slavonske županije,
 - višenamjenske mikroakumulacije koje pripadaju slivnom području Karašica – Vučica (Zlostop i Orahovica),
 - ostalih planiranih vodnih površina (mikroakumulacija / akumulacija / retencija / ribnjaka),
 - meliorativne odvodnje i navodnjavanja,
- Eksploatacije mineralnih sirovina
 - mogućnosti provođenja istražnih radova na dijelu Požeško-slavonske županije u svrhu istraživanja nafte i plina obzirom (odobrenje: INA – Industriji nafte d.d., Zagreb, produženje prava istraživanja na istražnom prostoru za istraživanje nafte i plina, pod nazivom "Sava),
 - lokaliteta za istraživanje i eksploataciju mineralnih sirovina na području Županije koji će se utvrditi na temelju stručne podloge/rudarsko-geološke studije sa studijom potencijalnosti mineralnih sirovina,
- Postojećih groblja na području Županije,
- Stanja, valorizacije kao i potrebe izrade dodatne dokumentacije zaštićenih i drugih prirodnih vrijednosti te kulturnih dobara sukladno novim odredbama posebnih propisa te planovima i odlukama jedinica područne (regionalne) i lokalne samouprave,
- Gospodarenja otpadom sukladno novim prostornim pokazateljima te odredbama novih i izmijenjenih zakonskih i podzakonskih propisa,
- Građevinskih područja sukladno Zakonu o prostornom uređenju i gradnji, a prema prijedlozima JLS,
- Sustava središnjih naselja te razvojnih i administrativnih središta,
- Klasifikacije poljoprivrednog zemljišta,

- Lokacija od interesa za obranu,
- Planskog dijela **Obrazloženja Plana i Odredbi za provođenje** (u dijelu koji nije obuhvaćen prethodno navedenim stavkama)
 - usklađivanje grafičkih i tekstualnih dijelova, novih naziva te gramatičke i sl. pogreške
 - građevine od važnosti za Državu i/ili Županiju,
 - gradnja građevina izvan građevinskog područja sukladno Zakonu o prostornom uređenju i gradnji,
 - gospodarske zone,
 - gospodarske djelatnosti sukladno novoj Nacionalnoj klasifikaciji djelatnosti,
 - građevine društvenih djelatnosti (školstvo, zdravstvo, šport i rekreacija),
 - pokazatelji za korištenje građevinskih područja naselja,
 - obveze izrade dokumenata prostornog uređenja užih područja sukladno Zakonu o prostornom uređenju i gradnji,
 - područja primjene posebnih razvojnih i drugih mjera,
 - iskaz prostornih pokazatelja za namjenu površina,
 - iskaz površina za posebno vrijedna i/ili osjetljiva područja i cjeline,
 - željeznički promet,
 - zračni promet,
 - širine zaštitnih koridora energetskih i plinopskrbnih građevina,
 - podaci o magistralnom plinovodu Slobodnica – Donji Miholjac prema saznanjima zasnovanim na novoizrađenoj Studiji utjecaja na okoliš,
 - plan plinifikacije Požeško-slavonske županije,
 - vodozaštitne zone/zone sanitarne zaštite uzimajući u obzir nove zakonske i podzakonske propise i akte.

Za potrebe izrade Izmjena i dopuna Plana osigurat će se izrada stručne podloge/ rudarsko-geološke studije sa studijom potencijalnosti mineralnih sirovina.

Istovremeno, koristit će se slijedeći postojeći elaborati:

- Strategija razvika cestovne mreže Slavonije i Baranje (IGH d.d. Zagreb, Poslovni centar Osijek, lipanj 1998. g.),
- Prostorno prometno građevinska studija brze ceste Našice - Požega - Nova Gradiška i priključnih pravaca Velika - Požega i Pleternica – Lužani, (IGH d.d. Zagreb, Poslovni centar Osijek, lipanj 2002. g.),
- Građevinsko – tehnička studija brzih cesta (IGH d.d. Zagreb, Poslovni centar Osijek, prosinac 2004. g.) na pravcima:
 - Granica Mađarske – Virovitica – Okučani – Gr. BiH,
 - Veliki Zdenci / Daruvar /Kutina,
- Studija zaštite voda Požeško-slavonske županije "Hidroprojekt-ing" d.o.o. Zagreb,
- Nacionalni projekt navodnjavanja i gospodarenja poljoprivrednim zemljištem i vodama u RH, Osnove navodnjavanja na području Požeško-slavonske županije („Hidroprojekt – Ing“ d.o.o. Zagreb, pod brojem projekta 796/2005. i „Hidroing“ d.o.o. za projektiranje i inženjering d.o.o. Osijek, pod brojem projekta I-743/05. od listopada 2005. godine). U sklopu ovog projekta projektirani su sljedeći sustavi navodnjavanja:
 - Venje – Hrnjevac,
 - Ramanovci – Bektež,
 - Orljava – Londža,
 - Kaptol,

Okvirni zajednički plan razvoja pokretne komunikacijske infrastrukture potvrđen od Hrvatske agencije za poštu i elektroničke komunikacije,

Studija razvitka vodoopskrbe na području Požeško-slavonske županije ("Hidroprojekt – Ing" d.o.o. Zagreb, pod oznakom projekta 1939/2006. od lipnja 2008. godine).

Članak 3.

U cilju utvrđivanja vjerojatno značajnog utjecaja na okoliš Upravni odjel za gospodarstvo i graditeljstvo zatražio je mišljenja tijela navedenih u Prilogu 1. Odluke. Od tijela navedenih u Prilogu 1. zaprimljena su sljedeća mišljenja:

1. Hrvatske vode, VGO za vodno područje sliva Save, Zagreb – mišljenje da nije potrebno provesti stratešku procjenu s vodnogospodarskog aspekta (Klasa 350-02/09-01/0000354, Urbroj: 374-21-1-09-5 od 29.07.2009. godine),
2. Hrvatske vode, VGO za vodno područje sliva Save, VGI „Orljava-Londža“, Požega – mišljenje da za planirane izmjene i dopune ovog Plana nema potrebe za provedbu strateške procjene utjecaja na okoliš (Klasa 350-02/09-01/0000354, Urbroj: 374-3103-01-09-5 od 04.08.2009. godine),
3. Grad Kutjevo – mišljenje da nije potrebno provoditi stratešku procjenu utjecaja na okoliš (Klasa: 350-01/09-01/05, Urbroj: 2177/06-01-09-2 od 13.08.2009. godine),
4. Grad Pakrac, Upravni odjel za graditeljstvo i komunalne djelatnosti – mišljenje da nije potrebno provoditi stratešku procjenu utjecaja na okoliš (Klasa: 350-02/09-01/01, Urbroj: 2162-04/01/09-02 od 20.08.2009. godine),
5. Javna ustanova Park prirode Papuk, Ispostava Velika – mišljenje da nije potrebno napraviti stratešku procjenu utjecaja na okoliš (Ur.br. 02-85-09 od 21.08.2009. godine),
6. Javna ustanova za upravljanje zaštićenim područjem Požeško-slavonske županije, Požega - mišljenje da nije potrebno napraviti procjenu utjecaja na okoliš (Klasa: 612-07/09-01/12, Urbroj: 2177/1-2-09-2 od 21.08.2009. godine),
7. Državni zavod za zaštitu prirode, Zagreb – mišljenje da nije potrebno provesti glavnu ocjenu prihvatljivosti zahvata za prirodu (Ur.br.1503/09-3 od 20. kolovoza 2009. godine).

Članak 4.

Uvid u dokumentaciju iz Priloga 1 moguće je izvršiti u Upravnom odjelu za gospodarstvo i graditeljstvo.

Članak 5.


Ova Odluka stupa na snagu danom donošenja

Članak 6.

Ova Odluka objavit će se na Internet stranicama Požeško-slavonske županije.



Marijan Aladrović, dipl.ing.



POŽEŠKO - SLAVONSKA ŽUPANIJA
 POŽEGA

Primljeno	09-09-2009	
Klasifikacijski broj	09-09-2009	
Uredbeni broj	Pril.	Vrij.

Klasa: 351-03/09-01/191
 Urbroj: 2177/1-06-06/1-09-9
 Požega, 08.09.2009.

URED ŽUPANA
 - ovdje -

Predmet: Odluka da nije potrebno provesti stratešku procjenu utjecaja Izmjena i dopuna Prostornog plana Požeško-slavonske županije na okoliš, dostavlja se

U postupku Izmjena i dopuna Prostornog plana Požeško-slavonske županije sukladno Zakonu o zaštiti okoliša („Narodne novine“ br. 110/07) članak 4. stavka 3. i članka 23., stavka 3. Uredbe o strateškoj procjeni utjecaja plana i programa na okoliš („Narodne novine“ br. 64/08), članka 5. stavka 2. Uredbe o informiranju i sudjelovanju javnosti i zainteresirane javnosti u pitanjima zaštite okoliša („Narodne novine“ 64/08) i Odluke o izradi Izmjena i dopuna Prostornog plana Požeško-slavonske županije (Službeni glasnik Požeško-slavonske županije 2/09.) proveden je postupak pribavljanja mišljenja o potrebi provedbe strateške procjene na okoliš. Na osnovi dobivenih očitovanja/mišljenja nadležnih tijela utvrđeno je da nije potrebno provesti stratešku procjenu utjecaja na okoliš. Stoga je donesena Odluka da nije potrebno provesti stratešku procjenu utjecaja Izmjena i dopuna Prostornog plana Požeško-slavonske županije na okoliš i o tome Upravni odjel za gospodarstvo i graditeljstvo ima obvezu informirati javnost putem internetskih stranica.

Obrazloženje:

U navedenoj Uredbi o informiranju i sudjelovanju javnosti i zainteresirane javnosti u pitanjima zaštite okoliša članak 3. glasi:

- (1) Nadležno tijelo odgovorno je za točnost, pravovremenost, usporedivost te dostupnost informacija koje daje u pitanjima zaštite okoliša.
- (2) Nadležno tijelo informacije iz svoje nadležnosti koje je dužno davati prema Zakonu i ovoj Uredbi, u pravilu, daje i objavljuje na internetskim stranicama.
- (3) Nadležno tijelo, s obzirom na složenost i prirodu materije o kojoj je dužno dati informacije sukladno Zakonu i ovoj Uredbi, osim putem internetske stranice, te informacije može dati i drugim načinima informiranja koji su primjereniji u konkretnom slučaju s obzirom na lokalnu zajednicu ili građanina pojedinca, a osobito:
 - javnim oglašavanjem u tisku,
 - javnim oglašavanjem u službenom glasilu jedinice lokalne, odnosno područne (regionalne) samouprave,
 - oglašavanjem na panou za oglašavanje u pojedinom mjestu,
 - oglašavanjem u sredstvima javnog informiranja – elektroničkim medijima i sl.,

- oglašavanjem na odgovarajućim oglasnim pločama i sl.,
- te izdavanjem pisanih materijala.

(4) Kada se u postupcima informiranja uređenim Zakonom i ovom Uredbom mora informirati zainteresirana javnost, nadležno tijelo dužno je informaciju objaviti i oglašavanjem na panou za oglašavanje u pojedinom mjestu te u lokalnom, odnosno područnom tisku.

U članku 4. iste Uredbe navodi se trajanje objave Odluke:

(1) Informacije koje se daju prema odredbama ove Uredbe objavljuju se u trajanju od 30 dana. Ovaj rok počinje teći od datuma označenog na naslovnici internetske stranice na kojoj se najavljuje objava informacije.

(2) Iznimno od stavka 1. ovoga članka, kada se daju informacije radi sudjelovanja javnosti u postupku izrade zakona i provedbenih propisa te ostalih općeprimjenjivih pravno obvezujućih pravila koji bi mogli imati značajan utjecaj na okoliš, uključujući i postupke izrade njihovih izmjena i dopuna, objava informacije traje najduže 30 dana.

(3) Na naslovnici internetske stranice objava informacije se najavljuje preslikavanjem uvodnog dijela (bez zaglavlja) i naslova akta kojim se informacija daje.

(4) Iznimno od odredbe stavka 1. ovoga članka, informacije koje se, osim na internetskoj stranici, objavljuju i na druge načine predviđene ovom Uredbom (primjerice: putem tiska, radija i sl.) mogu biti objavljene u i kraćem razdoblju, odnosno jednokratno. U tom slučaju obvezno se navodi vrijeme trajanja informiranja prema datumu internetske stranice iz stavka 1. ovoga članka.

S poštovanjem,



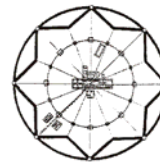
Privitak: Odluka

Dostaviti:

1. Ured župana
2. Zavod za prostorno uređenje
3. Tajništvo
4. Pismohrana



JAVNA USTANOVA

**Zavod za prostorno uređenje
Požeško-slavonske županije**Županijska 7, 34 000 Požega, HR
tel: (+385)034/290-222; fax: (+385)034/290-220**PROSTORNI PLAN POŽEŠKO-SLAVONSKE ŽUPANIJE****Izmjene i dopune****OBVEZNI PRILOZI PLANA****Zahtjevi temeljem članka 79. Zakona o prostornom uređenju i gradnji (NN 76/07, 38/09 i 55/11):**

- **Ministarstvo kulture, Uprava za zaštitu kulturne baštine**, Konzervatorski odjel u Požegi, Klasa: 612-08/09-10/0393, Urbroj: 532-04-11/1-09-3 od 19. svibnja 2009. godine – *konzervatorske smjernice*
- **Ministarstvo kulture, Uprava za zaštitu prirode**, Klasa: 612-07/09-49/0265, Urbroj: 532-08-03-02/1-09-2 od 02. travnja 2009. godine – *uvjeti i mjere zaštite prirode*
- **Ministarstvo obrane**, Uprava za materijalne resurse, Služba za nekretnine, graditeljstvo i zaštitu okoliša, Klasa: 350-02/09-01/62, Urbroj: 512M3-020202-09-6 od 05. svibnja 2009. godine - *očitovanje*
- **Ministarstvo poljoprivrede, ribarstva i ruralnog razvoja**, Klasa: NP 350-02/09-01/149, Urbroj: 525-09-2-0377/09-2 od 31. ožujka 2009. godine – *planske smjernice i propisane dokumente*
- **Hrvatska agencija za poštu i elektroničke komunikacije**, Jurišićeva 13, 10000 Zagreb, Klasa: 350-05/09-01/1960, Urbroj: 376-10/SP-09-2 od 25. ožujka 2009. – *planske smjernice*



REPUBLIKA HRVATSKA
MINISTARSTVO KULTURE
UPRAVA ZA ZAŠTITU KULTURNE BASTINE
KONZERVATORSKI ODJEL U POŽEGI

ZAVOD ZA PROSTORNO UREĐENJE
POŽEŠKO-SLAVONSKE ŽUPANIJE
P O Ž E G A

Primitjeno	26.05.09.
Klasifikacijska oznaka	Org. j.
Organizacijski broj	Pril. Vrij.

POŽEŠKO - SLAVONSKA ŽUPANIJA
POŽEGA

Primitjeno	20-05-2009
Klasifikacijska oznaka	Org. jed.
Uredbeni broj	Pril. Vrij.

Klasa: 612-08/09-10/0393
Urbroj: 532-04-11/1-09-3
Datum: 19. svibnja 2009.g.

POŽEŠKO-SLAVONSKA ŽUPANIJA
Upravni odjel za gospodarstvo
i graditeljstvo

Predmet: **Izmjene i dopune Prostornog plana uređenja Požeško-slavonske županije**
- **Dostava podataka**

Temeljem Vašeg dopisa od 24. ožujka 2009.g. (Klasa: 350-01/09-01/2, Urbroj: 2177/1-06-01/2-09-3) u kojem tražite dostavu podataka za izmjene i dopune Prostornog plana uređenja Požeško-slavonske županije, nakon pregledane dokumentacije i uvida na terenu, dostavljam Vam **Konzervatorske smjernice za izmjene i dopune PPU Požeško-slavonske županije** s popisima kulturnih dobara.

S poštovanjem,



Matka Peića 3 - 34000 Požega - www.min-kulture.hr



REPUBLIKA HRVATSKA
MINISTARSTVO KULTURE

Uprava za zaštitu prirode

KLASA: 612-07/09-49/0265
URBROJ: 532-08-03-02/1-09-2
Zagreb, 2. travnja 2009.

POŽEŠKO - SLAVONSKA ŽUPANIJA
POŽEGA

Primljeno	14 -04- 2009	
Klasifikacijska oznaka	Org. jed.	
Uredbeni broj	Prii.	Vrij.

POŽEŠKO-SLAVONSKA ŽUPANIJA
Upravni odjel za
gospodarstvo i graditeljstvo
34 000 POŽEGA

PREDMET: Izmjene i dopune Prostornog
plana Požeško-slavonske županije
- zahtjevi, dostavljaju se

Veza vaša KLASA: 350-01/09-01/2
URBROJ: 2177/1-06-01/2-09-3

Ministarstvo kulture, Uprava za zaštitu prirode zaprimila je vaš dopis kojim ste zatražili izdavanje podataka i planskih smjernica koji su vam potrebni zbog izrade Izmjena i dopuna Prostornog plana Požeško-slavonske županije. Uvidom u dokumentaciju koja se čuva u Ministarstvu kulture, Upravi za zaštitu prirode, utvrđeno je da se u obuhvatu predmetnog plana nalazi više zaštićenih prirodnih vrijednosti – zaštićenih područja temeljem Zakona o zaštiti prirode (Narodne novine, br. 70/05 i 139/08) koje su upisane u Upisnik zaštićenih dijelova prirode, i to: Park prirode Papuk, Spomenik prirode Stanište tisa unutar Parka prirode Papuk, Značajni krajobraz Sovsko jezero i 3 spomenika parkovne arhitekture (Park kupališnog lječilišta u Lipiku, Park u Kutjevu i Park u Trenkovu). Sukladno članku 124. Zakona Ministarstvo kulture, Uprava za zaštitu prirode, utvrđuje sljedeće

uvjete i mjere zaštite prirode

1. Prostorni plan treba propisati zaštitu prirode kroz očuvanje biološke i krajobrazne raznolikosti te zaštitu prirodnih vrijednosti, a to su zaštićena područja, zaštićene svojte te zaštićeni minerali i fosili.
2. U cilju očuvanja prirodne biološke raznolikosti treba očuvati postojeće šumske površine, šumske rubove, živice koje se nalaze između obradivih površina, te zabraniti njihovo uklanjanje; treba izbjegavati velike poljoprivredne površine zasijane jednom kulturom; osobito treba štiti područja prirodnih vodotoka i vlažnih livada.
3. Očuvati raznolikost staništa na vodotocima (neutvrđene obale, sprudovi, brzaci, slapovi) i povoljnu dinamiku voda (meandriranje, prenošenje i odlaganje nanosa, povremeno prirodno plavljenje i dr.).

4. Prilikom zahvata na uređenju i regulaciji vodotoka sa ciljem sprečavanja štetnog djelovanja voda (nastanak bujica, poplava i erozije) treba prethodno snimiti postojeće stanje te planirati zahvat na način da se zadrži doprirodno stanje vodotoka.
5. U cilju očuvanja krajobraznih vrijednosti treba planirati izgradnju koja neće narušiti izgled krajobraza, a osobito treba od izgradnje štiti panoramski vrijedne točke, obale rijeka i jezera te vrhove uzvisina.
6. Pri oblikovanju građevina (posebice onih koje se mogu graditi izvan naselja) treba koristiti materijale i boje prilagođene prirodnim obilježjima okolnog prostora i tradicionalnoj arhitekturi.
7. Pri planiranju gospodarskih djelatnosti, treba osigurati racionalno korištenje neobnovljivih prirodnih dobara, te održivo korištenje obnovljivih prirodnih izvora.
8. Korištenje prirodnih dobara treba sukladno Zakonu o zaštiti prirode provoditi temeljem planova gospodarenja prirodnim dobrima koji moraju sadržavati uvjete zaštite prirode nadležnog tijela državne uprave.
9. Pri izvođenju građevinskih i drugih zemljanih radova obvezna je prijava nalaza minerala ili fosila koji bi mogli predstavljati zaštićenu prirodnu vrijednost u smislu Zakona o zaštiti prirode te poduzeti mjere zaštite od uništenja, oštećenja ili krađe.
10. Na području zaštićenih dijelova prirode u postupku izdavanja lokacijske dozvole potrebno je, sukladno Zakonu o zaštiti prirode, ishoditi uvjete zaštite prirode tijela uprave nadležnog za poslove zaštite prirode. Za sve zahvate i radnje u zaštićenim dijelovima prirode potrebno je, sukladno Zakonu o zaštiti prirode, ishoditi dopuštenje tijela uprave nadležnog za poslove zaštite prirode.
11. Za planirani zahvat u područje ekološke mreže, koji sam ili s drugim zahvatima može imati značajan utjecaj na ciljeve očuvanja i cjelovitost područja ekološke mreže, ocjenjuje se njegova prihvatljivost za ekološku mrežu sukladno Zakonu o zaštiti prirode.
12. Ekološki vrijedna područja koja se nalaze na području županije treba sačuvati i vrednovati u skladu sa Zakonom o zaštiti prirode (Narodne novine br. 70/05) i Pravilnikom o vrstama stanišnih tipova, karti staništa, ugroženim i rijetkim stanišnim tipovima te mjerama za očuvanje stanišnih tipova (Narodne novine br. 7/06).
13. Na području predmetnog plana utvrđeno je nekoliko ugroženih i rijetkih staništa za koje treba provoditi sljedeće mjere očuvanja:
 - livadama i travnjacima potrebno je gospodariti putem ispaše i režimom košnje, treba spriječiti njihovo zarastanje, treba očuvati režim podzemnih voda o kojima ovise te ih se ne smije pretvarati u obradive površine ili građevinsko zemljište,
 - treba očuvati biološke vrste značajne za stanišni tip te zaštićene i strogo zaštićene divlje svojte što podrazumijeva neunošenje stranih (alohtonih) vrsta i genetski modificiranih organizama i osiguranje prikladne brige za njihovo očuvanje te sustavno praćenje stanja (monitoring).
 - u gospodarenju šumama treba očuvati šumske čistine (livade, pašnjake i dr.) i šumske rubove, produljiti ophodnju gdje je to moguće, prilikom dovršnog sijeka ostavljati manje neposječene površine, ostavljati zrela, stara i suha stabla, izbjegavati uporabu kemijskih sredstava za zaštitu, pošumljavanje ukoliko je potrebno vršiti autohtonim vrstama.
14. Prema Uredbi o proglašenju ekološke mreže (Narodne novine broj 109/07) područje obuhvaćeno predmetnim planom nalazi se u Nacionalnoj ekološkoj mreži RH i obuhvaća niz područja važnih za divlje svojte i staništa te nekoliko međunarodno važnih područja za ptice.
15. Ne planirati smještaj samostojećih antenskih stupova na područjima zaštićenim temeljem Zakona o zaštiti prirode, a posebice na područjima zaštićenim u kategoriji posebni rezervat te ostalim kategorijama ukoliko zaštićeno područje obuhvaća malu površinu.

16. Ukoliko je zbog postizanja osnovne pokrivenosti nemoguće izbjeći planiranje i izgradnju samostojećih antenskih stupova na zaštićenom području isti se trebaju planirati rubno odnosno na način da se izbjegnu istaknute i krajobrazno vrijedne lokacije i vrhovi uzvisina.
17. Na prostoru velikih zaštićenih područja planirati minimalni broj stupova koji omogućava pokrivenost.
18. Pristupni put do samostojećeg antenskog stupa ne smije se asfaltirati.
19. Tipski objekt za smještaj opreme treba projektirati na način da se koriste materijali i boje prilagodene prostornim obilježjima okolnog prostora i tradicionalnoj arhitekturi (žbukana pročelja, dvostrešni kosi krov prekriven crijepom i dr.).
20. Na novoj lokaciji samostojeći antenski stup treba biti takvih karakteristika da može prihvatiti više operatera.
21. Ukoliko je na planiranoj lokaciji već izgrađen samostojeći antenski stup koji ne može prihvatiti druge operatere, novi stup se može graditi na udaljenosti koja minimalno utječe na krajobraz, na način da se ovisno o uvjetima prostora određuje područje – zona unutar koje je moguće locirati samo jedan stup.
22. Za planirane samostojeće antenske stupove na području ekološke mreže (Uredba o proglašenju ekološke mreže Narodne novine 109/07), koji sami ili sa drugim zahvatima mogu imati bitan utjecaj na područje ekološke mreže treba ocijeniti, sukladno Zakonu o zaštiti prirode, njihovu prihvatljivost za ekološku mrežu odnosno na ciljeve očuvanja tog područja ekološke mreže

Gore navedene uvjete i mjere zaštite prirode, kao i područja Nacionalne ekološke mreže sa smjernicama zaštite, treba na odgovarajući način ugraditi u predmetne izmjene i dopune.

Ujedno napominjemo da se sukladno članku 124. st. 3. Zakona o zaštiti prirode (Narodne novine 70/05 i 139/08) predmetne izmjene i dopune plana donose uz prethodnu suglasnost Ministarstva kulture, Uprave za zaštitu prirode.



Dostavlja se:
1. Naslovu
2. Evidencija
3. Pismohrana



REPUBLIKA HRVATSKA
MINISTARSTVO OBRANE
ZAGREB

**UPRAVA ZA MATERIJALNE RESURSE
SLUŽBA ZA NEKRETNINE, GRADITELJSTVO
I ZAŠTITU OKOLIŠA**

**KLASA: 350-02/09-01/62
URBROJ: 512M3-020202-09-6**

Zagreb, 05. svibnja 2009.

POŽEŠKO-SLAVONSKA ŽUPANIJA
Upravni odjel za gospodarstvo i
graditeljstvo
Županijska 7
34000 POŽEGA

**PREDMET: Izmjene i dopune Prostornog plana Požeško-slavonske županije,
očitovanje, dostavlja se**

VEZA: Vaši akti:
KLASA:350-01/09-01/2, URBROJ:2177/1-06-01/2-09-3 od 24. 03. 2009.
KLASA:350-01/09-01/37, URBROJ:2177/1-06-01/2-09-1 od 23. 04. 2009.

Temeljem odredbi članka 18. Zakona o obrani (N.N. 33/02 i 58/02) i Pravilnika o zaštitnim i sigurnosnim zonama vojnih objekata ("Narodne novine" broj 175/03), povodom vašeg zahtjeva, pod gore navedenim brojem, za dostavom zahtjeva, podataka i planskih smjernica od interesa obrane za područje obuhvata predmetnog plana, dostavljamo slijedeće očitovanje:

1. U Prostornom planu Požeško-slavonske županije obuhvatiti slijedeće vojne komplekse od interesa obrane kao zone posebne namjene:

Grad /Općina	Objekti posebne namjene
POŽEGA	Vojarna "POŽEGA"
	BARUTANA – vojni kompleks - skladište
	NOVO SELO –vojni kompleks
	GLAVICA – vojni kompleks
	Zemljište vojne ekonomije – planirati za vojnu stambenu izgradnju
BRESTOVAC, VELIKA	PAPUK – vojni kompleks
KUTJEVO	KAPAVAC – VRH PLANINE Krndije – sustav veze
ČAGLIN	DEGMAN – Diljska gora – vojni objekt

Zonu posebne namjene za vježbalište „Radovanci“ potrebno je brisati iz prostorno – planske dokumentacije.

2. Kod određivanja područja za izgradnju građevina elektroničkih pokretnih komunikacija potrebno je ispoštivati posebne uvjete od interesa obrane vezano za gore navedene zone posebne namjene i zaštitne i sigurnosne zone vojnih objekata.

U postupcima ishođenja dozvola za gradnju objekata elektroničkih pokretnih komunikacija i građevina za navodnjavanje, sukladno pozitivnoj zakonskoj regulativi, potrebno je ishoditi posebne uvjete i suglasnost MORH-a.

3. Za gore navedene zone posebne namjene definirati će temeljem odredbi Pravilnika o zaštitnim i sigurnosnim zonama vojnih objekata (NN br. 175/03) mjere zaštite kao i njihovo usklađenje s ostalim korisnicima u prostoru tijekom izrade planova nižeg reda.

4. Prije usvajanja Izmjena i dopuna prostornog plana potrebno je dostaviti prijedlog plana na konačno očitovanje.

SZ

J. Mirošević

S poštovanjem,

NAČELNIK

Vladimir Požgajčić
bojnik

Vladimir Požgajčić, dipl.ing.građ.



Dostaviti:

- naslovu
- pismohrana



REPUBLIKA HRVATSKA
MINISTARSTVO POLJOPRIVREDE,
RIBARSTVA I RURALNOG RAZVOJA

10000 Zagreb, Ul. grada Vukovara 78, P.P. 1034
Telefon: 61 06 111, Telefax: 61 09 200
KLASA: NP 350-02/09-01/149
URBROJ: 525-09-2-0377/09-2
Zagreb, 31. ožujak 2009.

POŽEŠKO-SLAVONSKA ŽUPANIJA
POŽEGA

Primljeno	09-04-2009	
Klasifikacija	Dru. rad.	
Uredbeni broj	Pril.	Vnj.

POŽEŠKO-SLAVONSKA ŽUPANIJA
UPRAVNI ODJEL ZA GOSPODARSTVO
I GRADITELJSTVO

**Predmet : Odluka o Izmjeni i dopuni Prostornog plana
Požeško-slavonske županije
- planske smjernice i propisani dokumenti - dostavljaju se -**

Na vaš broj :
Klasa : 350-01/09-01/2
Ur. broj : 2177/1-06-01/2-09-3
Od : Požega, 24. ožujka 2009. godine

Primljeno : 525 - Ministarstvo poljoprivrede, ribarstva i ruralnog razvoja : 27. ožujka 2009. godine.

Imajući u vidu, Vaš dopis, dostavljamo Vam - planske smjernice i propisane dokumente, temeljem Zakona o prostornom uređenju i gradnji (" Narodne novine " , br. 78/07.), a sukladno odredbi članka 79., stavka 1 do 4.

Zbog značaja poljoprivrednog zemljišta, za život čovjeka i činjenice, da je zemljište neobnovljivo, Ustav Republike Hrvatske odredio ga je kao dobro od interesa za Republiku, posebice ga štiti i njegovo se korištenje može odvijati pod uvjetima i na način propisan Zakonom o poljoprivrednom zemljištu.

Poljoprivredno zemljište je prvi i osnovni uvjet za poljoprivrednu proizvodnju, iz koje čovjek zadovoljava svoju primarnu potrebu za hranom, a preradom raznih poljoprivrednih proizvoda zadovoljava i niz drugih važnih životnih potreba (Zakon o poljoprivredi, Zakon o ekološkoj proizvodnji poljoprivrednih i prehrambenih proizvoda, Zakon o stočarstvu, Zakon o slatkovodnom ribarstvu, Zakon o morskom ribarstvu, Zakon o hrani i dr.).

Iako je Zakonom uređeno iskorištavanje i zaštita poljoprivrednog zemljišta, ipak je smanjenje njegove površine intenzivno, pa i zabrinjavajuće.

Vrlo važna činjenica, u svezi gubitka površine poljoprivrednog zemljišta, je ta, što je riječ o gubitku kvalitetnog obradivog poljoprivrednog zemljišta, a što je dobrim dijelom posljedica negospodarskog odnosa prema njemu, te izbjegavanje izgradnje na težim terenima i neplodnim zemljištima.

Pregledom dostavljene prostorne - planske dokumentacije, tijekom zadnjih godina, utvrđeno je, da se građevinska područja još uvijek proširuju na uređene komplekse obradivih poljoprivrednih površina (u vlasništvu Republike Hrvatske).

Osnovni bi cilj u budućnosti trebao biti - očuvanje, korištenje i uređenje poljoprivrednog zemljišta, prije svega za poljoprivrednu proizvodnju.

To se može postići jedino usklađivanjem svih interesa u prostoru u sklopu društvenih planova, posebice prostornih.

Imajući u vidu, da je korištenje prostora izvan građevinskog područja namijenjeno prioritetno, a dijelom isključivo, poljoprivredi, s težnjom očuvanja što većih i kontinuiranih površina i prirodnih režima - očuvanja ruralnog (seoskog) prostora, koji predstavlja izvor prirodnog (biološkog - okolišnog, poljoprivrednog) te društvenog (socijalnog - tradicijskog, kulturološkog, povijesnog) bogatstva, odnosno nasljeđa kojeg haštinimo još iz davnih vremena, a trebamo ga brižno održavati i svrsishodno koristiti čuvajući okoliš, kako bi ga skladno razvijali i kako bi bio na korist sadašnjim i budućim pokoljenjima, ovo Ministarstvo, ne podržava proširenje građevinskog područja na poljoprivredno zemljište P1 i P2 kategorije, izuzetak može predstavljati nemogućnost lociranja proširenja građevinskog područja na niže vrijedno poljoprivredno zemljište (što ne uključuje - golf igrališta), ili ono predstavlja nužnu legalizaciju već izgrađenih objekata.

Sve površine poljoprivrednog zemljišta u vlasništvu Republike Hrvatske, koje ovim PPU - a mijenjaju namjenu u građevinsko zemljište, moraju biti usklađene sa Programom raspolaganja poljoprivrednim zemljištem u vlasništvu RH, tj. u skladu sa Strategijom gospodarenja poljoprivrednim zemljištem u vlasništvu RH.

Ministarstvo poljoprivrede, ribarstva i ruralnog razvoja, temeljem članka 21. stavka 3. Zakona o poljoprivrednom zemljištu (" Narodne novine " , br. 152/08.) na prijedlog prostornih planova županije i Grada Zagreba, prostornih planova područja posebnih obilježja, te prostornih planova uređenja općina i grada - daje mišljenje, odnosno suglasnost, te shodno tome - dužni ste - između ostalog - dostaviti ovom Ministarstvu :

1. Kartografski prikazi - novog (prijedlog) građevinskog područja u odnosu na - postojeće - građevinsko područje sa tekstualnim tumačenjem svih izmjena.

MINISTAR

mr. sc. Božidar Pankretić



O tome obavijest :

1. Ministarstvo poljoprivrede, ribarstva i ruralnog razvoja,
Uprava poljoprivredne i fitosanitarne inspekcije,
Sektor inspekcija u poljoprivredi - ovdje,
2. Dokumentacija - ovdje,
3. Arhiva - ovdje.





REPUBLIKA HRVATSKA
HRVATSKA AGENCIJA ZA POŠTU I ELEKTRONIČKE KOMUNIKACIJE
Jurišićeva 13, p.p.162, 10 002 ZAGREB
Tel: (01) 489 60 00, (01) 458 17 21, Fax: (01) 492 02 27, <http://www.telekom.hr>
MB:1865862

KLASA: 350-05/09-01/1960
URBROJ: 376-10/SP-09-2
Zagreb, 25. ožujak 2009. god.

Republika Hrvatska
Požeško - Slavonska županija
tajništvo Požeško-slavonske županije
34000 Požega

PREDMET: POŽEŠKO-SLAVONSKA ŽUPANIJA)
IZMJENE I DOPUNE PPU POŽEŠKO-SLAVONSKE ŽUPANIJE
zahtjevi – smjernice za izradu

Veza: KLASA:021-02/09-06/1, URBR:2177/1-05-05/1-08-5, od 13. ožujka, 2009.

Temeljem vaše Odluke o izradi izmjena i dopuna Prostornog plana Požeško-slavonske županije, obavještavamo vas da temeljem odredbi iz čl. 26. st. (5) Zakona o elektroničkim komunikacijama Hrvatska agencija za poštu i elektroničke komunikacije utvrđuje i izdaje zahtjeve i mišljenja u postupku izrade i donošenja dokumenata prostornog uređenja.

Hrvatska agencija za poštu i elektroničke komunikacije kao regulatorna agencija s javnim ovlastima, posljedično odredbi iz članka 11. Zakona o prostornom uređenju i gradnji, surađuje s jedinicama lokalne i područne samouprave radi ostvarivanja ciljeva prostornog uređenja u procesu prostornog planiranja, zaštiti prostora, graditeljskoj i urbanoj obnovi i obavljanju drugih aktivnosti u izvršavanju obveza prostornog uređenja.

Također sukladno odredbama iz čl. 71. Zakona o prostornom uređenju i gradnji **Prostorni plan uređenja županije** određuje osobito i osnovu gospodarski i okolišno održive razvojne prometne, javne i druge **infrastrukture** dakle i **elektroničke komunikacijske infrastrukture**.

U skladu s naprijed navedenim zakonskim odredbama predmetni **PPU** treba sadržavati **smjernice** za izgradnju nove i rekonstrukciju-širenje postojeće elektroničke komunikacijske infrastrukture kako slijedi:

Novu elektroničku komunikacijsku infrastrukturu za pružanje javnih komunikacijskih usluga **putem elektroničkih komunikacijskih vodova**, odrediti **planiranjem koridora** primjenjujući slijedeća načela:

- za velike gradove, gradove i naselja gradskog obilježja: podzemno u zoni pješačkih staza ili zelenih površina;
- za ostala naselja: podzemno i/ili nadzemno u zoni pješačkih staza ili zelenih površina;
- za međunarodno, magistralno i međumjesno povezivanje: podzemno slijedeći koridore prometnica ili željezničkih pruga. Iznimno kada je to moguće, samo radi bitnog skraćivanja trasa, koridor se može planirati i izvan koridora prometnica ili željezničkih pruga vodeći računa o pravu vlasništva.

Za izgrađenu elektroničku komunikacijsku infrastrukturu za pružanje javnih komunikacijskih usluga **putem elektroničkih komunikacijskih vodova**, planirati **dogradnju, odnosno rekonstrukciju** te eventualno proširenje radi implementacije novih tehnologija i/ili kolokacija odnosno potreba novih operatora, **vodeći računa o pravu zajedničkog korištenja** od strane svih operatora.

Novu elektroničku komunikacijsku infrastrukturu za pružanje komunikacijskih usluga putem elektromagnetskih valova, bez korištenja vodova, odrediti planiranjem postave osnovnih postaja pokretnih komunikacija i njihovih antenskih sustava na antenskim prihvataima na izgrađenim građevinama i rešetkastim i/ili monolitnim stupovima u gradovima, naseljima i izvan njih. Prostornu distribuciju i provedbene odredbe treba usuglasiti s uputom MZOPUG-a Kl.:350-01/08-02/643; Ur.br.:531-01-08-3, od 19. studenog, 2008.g. i grafičkim prilogom „Zajednički plan razvoja pokretne komunikacijske infrastrukture“ za Požeško-slavonsku županiju

Prostorni planovi ne smiju sadržavati nazive tvrtki (operatora), uređaja i nazivlja kojima bi se moglo narušiti pravo na ravnopravno tržišno natjecanje.

Podatke o postojećoj elektroničkoj komunikacijskoj infrastrukturi u zoni obuhvata plana kao i podatke o pokrivenosti područja radijskim signalom operatora pokretnih komunikacija, projektant-planer prikuplja od nadležnog ureda za katastar, operatora za pružanje elektroničkih komunikacijskih usluga uz uporabu radiofrekvencijskog spektra i operatora za pružanje elektroničkih komunikacijskih usluga putem elektroničkih komunikacijskih vodova. Popis u prilogu.

Prije prihvaćanja Konačnog prijedloga Izmjena i dopuna PPU-a, nositelj izrade dužan je pribaviti mišljenje Hrvatske agencije za poštu i elektroničke komunikacije.

S poštovanjem,



Dostaviti: Naslovu s povratnicom.

Prilog: popis operatora

**POPIS OPERATORA ZA PRUŽANJE ELEKTRONIČKIH KOMUNIKACIJSKIH USLUGA PUTEM ELEKTRONIČKIH
KOMUNIKACIJSKIH VODOVA**

1	B. NET HRVATSKA d.o.o.	Avenija Dubrovnik 16	10000 Zagreb	t: 65 66 160 f: 65 96 530	bonis.stipetic@bnet.hr
2	HT – HRVATSKE TELEKOMUNIKACIJE d.d. Regija 1	Av. Dubrovnik 26	10000 Zagreb	098 387277	Nada Pašalić nada.pasalic@t.ht.hr
	HT – HRVATSKE TELEKOMUNIKACIJE d.d. Regija 2	Vinkovačka 19	21000 Split	098320991	Mirela Domazet mirela.domazet@t.ht.hr
	HT – HRVATSKE TELEKOMUNIKACIJE d.d. Regija 3	Ciottina 17a	51000 Rijeka	098 610610	Milan Matajica milan.matajica@t.ht.hr
	HT – HRVATSKE TELEKOMUNIKACIJE d.d. Regija 4	K.A. Stepinca 8b	31000 Osijek	098 467457	Mladen Kuhar mladen.kuhar@t.ht.hr
3	METRONET TELEKOMUNIKACIJE d.d.	Ulica grada Vukovara 269 d	10000 Zagreb	t: 63 27 000 f: 63 27 011	robert.horvat@metronet.hr
4	OT-OPTIMA TELEKOM d.d. Regija sjever	Cebini 28, Buzin	10010 Zagreb	t: 01/ 54 92 310 f: 01/ 54 92 019	Damir Hrzina damir.hrzina@optima-telekom.hr
	OT-OPTIMA TELEKOM d.d. Regija jug	Trg Hrvatske bratske zajednice 8/II	21000 Split	021 492810	Marijan Vrsalović marijan.vrsalovic@optima-telekom.hr
	OT-OPTIMA TELEKOM d.d. Regija zapad	A. Kacića Miošića 13	51000 Rijeka	051 492 711	Alojz Šajina alozj.sajina@optima-telekom.hr
	OT-OPTIMA TELEKOM d.d. Regija istok	Lorenza Jägera 2	31000 Osijek	031 492 931	Željko Pleša zeljko.plesa@optima-telekom.hr

NAPOMENA: Bnet sa svojom mrežom prisutan je u slijedećim županijama:

Grad Zagreb
Zagrebačka županija
Splitsko-dalmatinska županija
Zadarska županija
Osječko-baranjska županija
Primorsko-goranska županija

Ako se objekt gradi u županiji koja nije na popisu tada nije potrebno kontaktirati B.NET HRVATSKA d.o.o.

411

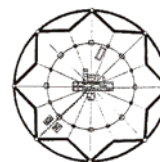
**POPIS KONCESIONARA ZA PRUŽANJE ELEKTRONIČKIH KOMUNIKACIJSKIH
USLUGA UZ UPORABU RF SPEKTRA**

	NAZIV KONCESIONARA	ADRESA	KONTAKT OSOBA	TEL/FAX	E-MAIL
1.	TELE2 d.o.o.	Ull. grada Vukovara 269d ZAGREB	MILJENKO KLARIĆ	tel: 01/ 6328 383 095/ 6328 383	miljenko.klaric@tele2.com
2.	T-Mobile Hrvatska d.o.o.	Ulica grada Vukovara 23 ZAGREB	NEDELJKO KOBALI	tel: 01/ 4983 145 098/ 484 620	nedeljko.kobali@t-mobile.hr
3.	VIPnet d.o.o.	Vrtni put 1 ZAGREB	DAMIR DIJANIĆ	tel: 021/ 4691 810 091/ 469 1810	d.dijanic@vipnet.hr



JAVNA USTANOVA

**Zavod za prostorno uređenje
Požeško-slavonske županije**



Županijska 7, 34 000 Požega, HR
tel:(+385)034/290-222;fax:(+385)034/290-220

**PROSTORNI PLAN POŽEŠKO-SLAVONSKE
ŽUPANIJE**

Izmjene i dopune

OBVEZNI PRILOZI PLANA

Izješće o prethodnoj raspravi

POŽEŠKO-SLAVONSKA ŽUPANIJA
Upravni odjel za gospodarstvo i graditeljstvo
(kao nositelj izrade Plana)

sukladno članku 84. Zakona o prostornom uređenju i gradnji („Narodne novine“ br. 76/07 i 38/09), pripremio je

IZVJEŠĆE

o prethodnoj raspravi u tijeku izrade Nacrta prijedloga Izmjena i dopuna Prostornog plana Požeško-slavonske županije

UVOD

Na temelju članka 78. stavka 1. Zakona o prostornom uređenju i gradnji ("NN", br. 76/07, 38/09 – u daljnjem tekstu: Zakon) i članka 16. Statuta Požeško-slavonske županije ("Požeško-slavonski službeni glasnik, br. 16/01, 2/03, 7/06 i 15/06), Županijska skupština Požeško-slavonske županije, donijela je Odluku o izradi Izmjena i dopuna Prostornog plana Požeško-slavonske županije, Klasa: 021-04/09-06/1, Urbroj: 2177/1-05-05/1-08-5 dana 13. ožujka 2009. godine („Službeni glasnik Požeško-slavonske županije“ broj 2/09 - u daljnjem tekstu: Odluka o izradi Izmjena i dopuna PPP-SŽ) temeljem koje je započeo postupak izrade i donošenja Izmjena i dopuna Prostornog plana Požeško-slavonske županije ("Požeško-slavonski službeni glasnik" broj 5/02 i 5A/02 - u daljnjem tekstu: Izmjene i dopune PPP-SŽ).

Nositelj izrade Izmjene i dopune PPP-SŽ je Požeško-slavonska županija, Upravni odjel za gospodarstvo i graditeljstvo (u daljnjem tekstu: Nositelj izrade), a izrađivač sukladno čl. 38. Zakona, Zavod za prostorno uređenje Požeško-slavonske županije (u daljnjem tekstu: izrađivač).

Razlog za izradu Izmjena i dopuna Plana je osiguranje prostorno planskih preuvjeta za gradnju mreže građevina elektroničke pokretne komunikacije, odnosno daljnji razvoj ove djelatnosti, a sukladno smjernicama za izradu Izmjena i dopuna Prostornog plana županije dostavljenim od Ministarstva zaštite okoliša, prostornog uređenja i graditeljstva Klasa: 350-01/08-02/643, Urbroj: 531-01-08-3 od 19. studenog 2008. godine. Navedenim smjernicama određuje se hitno pristupanje postupku izrade Izmjena i dopuna Plana u cilju osiguravanja nužnih preuvjeta za izgradnju elektroničke komunikacijske infrastrukture, odnosno samostojećih antenskih stupova, a temeljem odredbi Zakona o elektroničkim komunikacijama ("NN", br. 73/08).

Istovremeno, temeljem praćenja i evidentiranja stanja u prostoru uočene su nove potrebe uslijed kojih je bilo neophodno donijeti Odluku o izradi Izmjena i dopuna PPP-SŽ, kako bi iste omogućile nužni daljnji razvoj na način i u segmentima u kojima to do sada nije bilo planirano.

Nositelj izrade, sukladno članku 79. Zakona dostavio je Odluku o izradi Izmjena i dopuna Plana s pozivom, tijelima i osobama određenim posebnim propisima, da mu u roku od najviše trideset dana, dostave zahtjeve (podatke, planske smjernice i propisane dokumente) za izradu Izmjena i dopuna Plana iz područja svog djelokruga. Svoje zahtjeve (podatke, planske smjernice i propisane dokumente) dostavili su:

- Ministarstvo kulture, Uprava za zaštitu kulturne baštine, Konzervatorski odjel u Požegi, Klasa: 612-08/09-10/0393, Urbroj: 532-04-11/1-09-3 od 19. svibnja 2009. godine. – **konzervatorske smjernice,**
- Ministarstvo kulture, Uprava za zaštitu prirode, Klasa: 612-07/09-49/0265, Urbroj: 532-08-03-02/1-09-2 od 02. travnja 2009. godine – **uvjete i mjere zaštite prirode,**
- Ministarstvo obrane, Uprava za materijalne resurse, Služba za nekretnine, graditeljstvo i zaštitu okoliša, Klasa: 350-02/09-01/62, Urbroj: 512M3-020202-09-6 od 05. svibnja 2009. godine – **očitovanje,**
- Ministarstvo poljoprivrede, ribarstva i ruralnog razvoja, Klasa: NP 350-02/09-01/149, Urbroj: 525-09-2-0377/09-2 od 31. ožujka 2009. godine – **planske smjernice i propisane dokumente,**
- Hrvatska agencija za poštu i elektroničke komunikacije, Jurišićeva 13, 10000 Zagreb, Klasa: 350-05/09-01/1960, Urbroj: 376-10/SP-09-2 od 25. ožujka 2009. – **smjernice za izradu Izmjene i dopune PPP-SŽ.**

PRETHODNA RASPRAVA

Temeljem članka 83. Zakona i Odluke o izradi Izmjena i dopuna PPP-SŽ, nositelj izrade, u tijeku izrade Nacrta prijedloga Izmjena i dopuna PPP-SŽ, proveo je prethodnu raspravu, a u svrhu pribavljanja potrebnih mišljenja, smjernica i preporuka te što kvalitetnijeg i potpunijeg usuglašavanja interesa lokalne zajednice i gospodarstva, o ciljevima i mogućim rješenjima značajnim za razvoj, uređenje i oblikovanje prostora u obuhvatu Izmjene i dopuna Plana.

Obavijest o održavanju prethodne rasprave objavljeno je u sredstvima javnog priopćavanja „Večernjem listu“, „KRONICI Požeško-slavonskoj“ i „Pakračkom listu“ (preslici u prilogu ovog Izvješća), te Županijskom radiju Požega, a održana je 13. svibnja 2009. godine u 11,00 sati u prostoru Županijske vijećnice, Županijska 7 u Požegi.

Pored obavijesti u sredstvima javnog priopćavanja, obavijest o održavanju prethodne rasprave je objavljena i na Web stranici Požeško-slavonske županije, a nadležnim tijelima i osobama određenih posebnim propisima, koje daju zahtjeve (podaci, planske smjernice i propisani dokumenti) za izradu prostornog plana iz područja svog djelokruga, te drugim sudionicima koji sudjeluju u izradi Plana prema Odluci o izradi Izmjena i dopuna PPP-SŽ, upućen je i pismeni poziv za prisustvovanje, i to:

➤ **tijelima i osobama određenim posebnim propisima –**

- Ministarstvo zaštite okoliša, prostornog uređenja i graditeljstva, Republike Austrije 20, Zagreb,
- Ministarstvo zaštite okoliša, prostornog uređenja i graditeljstva, Uprava za zaštitu okoliša, Republike Austrije 16, Zagreb,
- Ministarstvo kulture, Uprava za zaštitu prirode, Savska cesta 41/20, 10000 Zagreb,
- Ministarstvo kulture, Uprava za zaštitu kulturne baštine, Runjaninova 2, 10000 Zagreb,
- Ministarstvo kulture, Uprava za zaštitu kulturne baštine, Konzervatorski odjel u Požegi, Trg Matka Peića 3, 34000 Požega,
- Ministarstvo obrane, Uprava za materijalne resurse, Služba za nekretnine, graditeljstvo i zaštitu okoliša, Trg kralja Petra Krešimira IV. br. 1, 10000 Zagreb,
- Ministarstvo poljoprivrede, ribarstva i ruralnog razvoja, Ulica grada Vukovara 78, 10000 Zagreb,
- Ministarstvo regionalnog razvoja, šumarstva i vodnog gospodarstva, Uprava šumarstva, Babonićeva 121, 10000 Zagreb,
- Ministarstvo regionalnog razvoja, šumarstva i vodnog gospodarstva, Babonićeva 121, 10000 Zagreb,
- Ministarstvo mora, prometa i infrastrukture, Prisavlje 14, 10000 Zagreb
- Hrvatska agencija za poštu i elektroničke komunikacije, Jurišićeva 13, 10000 Zagreb,
- Jedinice lokalne samouprave na području Požeško-slavonske županije, svima

➤ **drugim sudionicima -**

- MUP, Policijska postaja Požega, J. Runjanina, 34000 Požega,
- Državna uprava za zaštitu i spašavanje, Područni ured za zaštitu i spašavanje Požega,
- Državna geodetska uprava, Područni ured za katastar Požega,
- Hrvatske ceste d.o.o. Zagreb, Središnji ured, Odjel za razvitak i planiranje, za upravljanje i održavanje državnih cesta, Sektor za studije i projektiranje, Vončinina 3, 10000 Zagreb,
- Županijska uprava za ceste Požeško-slavonske županije, Matije Gupca 6, 34000 Požega,
- Hrvatske vode Zagreb, Služba korištenja i gospodarenja vodama, Avenija grada Vukovara 220, 10000 Zagreb,
- Hrvatske vode Zagreb, Služba zaštite voda od onečišćenja i zagađenja, Avenija grada Vukovara 220, 10000 Zagreb,
- Hrvatske vode Zagreb, Služba zaštite od štetnog djelovanja voda, Avenija grada Vukovara 220, 10000 Zagreb,
- Hrvatske vode Zagreb, VGO za vodno područje sliva Save, VGI Orlijava-Londža, M. Gupca 6, 34000 Požega,
- Hrvatske vode Zagreb, VGO za vodno područje sliva Save, VGI Ilova - Pakra, J. Jelačića 20, 43500 Daruvar,
- Hrvatske vode Zagreb, VGO za vodno područje slivova Drave i Dunava, VGI "Karašica-Vučica" Donji Miholjac, Trg A. Starčevića 9, 31540 Donji Miholjac,
- Hrvatska elektroprivreda, Direkcija za upravljanje i prijenos, Prijenosno područje Osijek, Šetalište kardinala Franje Šepera 1 A, 31000 Osijek,
- Hrvatska elektroprivreda, d.d. DP "Elektra" Požega, Primorska 24, 34000 Požega,
- Hrvatska elektroprivreda d.d. Zagreb, Distribucija d.o.o. DP Elektra Križ, Trg sv. Križa 7, 44314 Križ,
- Hrvatska elektroprivreda d.d. Zagreb, Distribucija d.o.o. DP Elektra Križ, Pogon Lipik, dr. Franje Tuđmana 6, 34551 Lipik,
- Hrvatska elektroprivreda d.d. Zagreb, Distribucija d.o.o. DP Elektra Križ, Pogonsko područje Daruvar, 43500 Daruvar,
- Hrvatska elektroprivreda d.d. DP "Elektroslavonija" Osijek, Pogon distribucije plina, Cara Hadrijana 7, 31000 Osijek,
- Hrvatska elektroprivreda d.d., Pogon distribucije plina Požega, 34000 Požega,
- PLINACRO d.o.o. ČLAN INA GRUPE, Savska cesta 88a, 10000 Zagreb,
- MONTCOGIM – Plinara d.o.o., Trg Ante Starčevića 2, 10431 Sveta Nedjelja,
- "Tekija", d.o.o. Vodovodna 1, 34000 Požega,
- Komunalno poduzeće Pakrac, Gavrinica 18, 34550 Pakrac,
- T- mobile Hrvatska, Sektor za planiranje i razvoj sustava, Ulica grada Vukovara 23, 10000 Zagreb,
- T- mobile, Kamenita vrata 8, 34000 Požega,
- T- Com HT Hrvatske telekomunikacije d.d. Regija 4 – Istok, Sjedište Regije Osijek, 31000 Osijek
- T- Com HT Hrvatske telekomunikacije d.d. Regija 4 – Istok, Sjedište Regije Osijek, Kamenita vrata 8, 34000 Požega,
- VIPnet d.o.o. Vrtni put 1, 10000 Zagreb,
- VIPnet, d.o.o. Hrvatske Republike 43/II, Odjel izgradnje 31000 Osijek,
- Tele 2 d.o.o. za telekomunikacijske usluge, Ulica grada Vukovara 269 d, 10000 Zagreb,
- UPKH - Udruga pokretnih komunikacija Hrvatske, Nova Ves 50, 10000 Zagreb,
- Optima d.d. Savska 5, 10000 Zagreb,
- Hrvatske šume, Uprava šuma Bjelovar, Trg A.G.Matoša 1, 43000 Bjelovar,
- Hrvatske šume, Uprava šuma podružnica Požega, 34000 Požega,
- Hrvatske šume, Uprava šuma podružnica Nova Gradiška, J.J.Strosmayera 11, 35400 Nova Gradiška,
- Hrvatske šume, Uprava šuma podružnica Našice, 34500 Našice,
- HP – Hrvatska pošta d.d. Zagreb, Poštansko središte Požega, Kamenita vrata 8, 34000 Požega,

- UDU u Požeško-slavonskoj županiji, Odsjek za gospodarstvo, Županijska 11, 34000 Požega,
- Hrvatske željeznice, HŽ – Razvoj i investicije, Služba za studije, razvoj i pripremu Mihanovićeve 12, 10000 Zagreb,
- Požeško-slavonska županija, Upravni odjel za graditeljstvo, poduzetništvo i razvitak Požega,
- Požeško-slavonska županija, Upravni odjel za društvene djelatnosti, Požega,
- UDU u Požeško-slavonskoj županiji, Služba za društvene djelatnosti, Odsjek za prosvjetu, kulturu, rad i zdravstvo,
- Hrvatska gospodarska komora, Vukovarska 6, 34000 Požega,
- Hrvatski zavod za poljoprivrednu savjetodavnu službu, Odsjek Požeško-slavonske županije, Kaptol,
- Hrvatski zavod za zdravstveno osiguranje, Požega,
- Centar za socijalnu skrb,
- JU Park prirode "Papuk", Stjepana Radića 46, 34300 Velika,
- Regionalna razvojna agencija "Vallis Aurea", Županijska 7, 34000 Požega,
- Turistička zajednica Požeško-slavonske županije, Trg sv. Trojstva 1, 34000 Požega,
- JU za upravljanje zaštićenim područjem Požeško-slavonske županije,
- Jedinice lokalne samouprave susjednih županija koje graniče s Požeško-slavonskom županijom -
 - Grad Novska, Trg dr. F. Tuđmana 2, 44330 Novska,
 - Grad Kutina, Trg K. Tomislava 12, 44320 Kutina,
 - Općina Brodski Stupnik, S. Radića 117, 35253 Brodski Stupnik,
 - Općina Podcrkavlje, Trg 108 brigade 11, 35201 Podcrkavlje,
 - Općina Cernik, Frankopanska 117, 35404 Cernik,
 - Općina Okučani, Trg F. Tuđmana 1, 35430 Okučani,
 - Općina Oriovac, Trg hrvatskog preporoda 1, 35250 Oriovac,
 - Općina Nova Kapela, Trg kralja Tomislava 13, 35410 Nova Kapela,
 - Općina Rešetari, Vladimira Nazora 30, 35403 Rešetari,
 - Općina Staro Petrovo selo, Trg kralja Tomislava bb, 35420 Staro Petrovo Selo,
 - Općina Sibinj, 108. brigade ZNG 6, 35252 Sibinj,
 - Općina Levanjska Varoš, Glavna 70, 31416 Levanjska Varoš,
 - Grad Našice, Pejačevićev trg 7, 31500 Našice,
 - Općina Donja Motičina, Matije Gupca bb, 31513 Donja Motičina,
 - Općina Feričanci, Trg Matije Gupca 3, 31512 Feričanci,
 - Općina Voćin, Trg Gospe Voćinske bb, 33522 Voćin,
 - Općina Čačinci, Trg kardinala F. Kuharića 2, 33514 Čačinci,
 - Grad Orahovica, Franje Gavrančića 6, 33515 Orahovica,
 - Općina Sirač, Stjepana Radića 120/1, 43541 Sirač,
 - Općina Dežanovac, Dežanovac 308 A, 43506 Dežanovac,
- Susjedne županije -
 - Sisačko-moslavačka županija, Župan, Stjepana i Antuna Radića 36, 44000 Sisak
 - Brodsko-posavska županija, Župan, Petra Krešimira IV 1, 35000 Slavonski Brod
 - Osječko-baranjska županija, Župan, Trg Ante Starčevića 2, 31000 Osijek
 - Virovitičko-podravska županija, Župan, Trg Ljudevita Patačića 1, 33000 Virovitica
 - Bjelovarsko-bilogorska županija, Župan, Ante Starčevića 8, 43000 Bjelovar,
- Susjedni Zavodi -
 - Zavod za prostorno uređenje Sisačko-moslavačke županije, Trg bana J. Jelačića 6, 44000 Sisak,
 - Zavod za prostorno uređenje Brodsko-posavske županije, Petra Krešimira IV 1, 35000 Slavonski Brod
 - Zavod za prostorno uređenje Osječko-baranjske županije, Kapucinska 40/I, 31000 Osijek,
 - Zavod za prostorno uređenje Virovitičko-podravske županije, Matije Gupca 53, 33000 Virovitica,
 - Zavod za prostorno uređenje Bjelovarsko-bilogorske županije, Ante Starčevića 8, 43000 Bjelovar.

Rezultat takvog postupanja je uspješno provedena prethodna rasprava kojoj su prisustvovali predstavnici nositelja izrade i stručnog izrađivača Plana, te pojedini predstavnici zainteresiranih tijela pozvanih na učestvovanje.

Prezentaciju Nacrta prijedloga Izmjena i dopuna PPP-SŽ proveo je izrađivač uz predočenje raspoloživog materijala, te pozvao prisutne na raspravu u cilju kvalitetnog iskazivanja eventualnih mišljenja, smjernica ili preporuka.

Na samoj raspravi bilo je nekih očitovanja/prijedloga/primjedbi, a prisutni su se izjasnili i da će svoja očitovanja s primjedbama i prijedlozima (ukoliko će ih dodatno imati) dostaviti u pismenom obliku, a istovremeno je dogovoreno da će izrađivač svim zainteresiranima dostaviti radni materijal Nacrta prijedloga Izmjena i dopuna PPP-SŽ u digitalnom obliku. Slijedom navedenog radni materijal na CD zapisu (klasa: 350-01/09-02/1, urbroj: 2177/1-3-1-09-1 od 15. svibnja 2009.) izrađivač je dostavio:

- T-Com HT - Hrvatske telekomunikacije d.d., Odjel za planiranje i razvoj pristupnih mreža za R4E, Kardinala Štepinca 8b, 31000 Osijek, n/p g. Željko Komadina,
- Hrvatskom zavodu za poljoprivrednu savjetodavnu službu, Odsjek Požeško-slavonske županije, Školska 3, 34334 Kaptol,
- Tekiji d.o.o. za obavljanje komunalnih djelatnosti Požega, Vodovodna 1, 34000 Požega, n/p Jasna Relić
- HEP d.d., Direkcija za upravljanje i prijenos, Prijenosno područje Osijek, Šetalište kardinala F.Šepera 1A, 31000 Osijek, n/p gđa. Ankica Vidmar
- HEP d.d., Direkcija za upravljanje i prijenos, Prijenosno područje Osijek, Šetalište kardinala F.Šepera 1A, 31000 Osijek, n/p g. Izidor Sambol
- Državna uprava za zaštitu i spašavanje, Područni ured za zaštitu i spašavanje Požega, Ul. kralja Krešimira 1,

Primjedbe dane na samoj raspravi su evidentirane zapisnikom, koji je, zajedno s popisom prisutnih, sastavni dio ovog Izvješća.

U dogovorenom / predviđenom roku svoja očitovanja s primjedbama i prijedlozima u pismenom obliku dostavili su:

- VIP-net d.o.o., Zagreb, Vrtni put 1, od 26. travnja 2009. godine,
- Virovitičko-podravska županija, Upravni odjel za prostorno uređenje, graditeljstvo, komunalne poslove i zaštitu okoliša,
A/ Klasa: 350-01/09-01/449, Urbroj: 2189/1-10/2-09-2 od 04. svibnja 2009. godine i
B/ Klasa: 350-02/09-01/03, Urbroj: 2189/1-10/2-09-25 od 26. lipnja 2009. godine,
- Ministarstvo obrane, Uprava za materijalne resurse, Služba za nekretnine, graditeljstvo i zaštitu okoliša, Klasa: 350-02/09-01/62, Urbroj: 512M3-020202-09-6 od 05. svibnja 2009.
- Osječko-baranjska županija, Grad Našice, Upravni odjel za komunalni sustav, prostorno uređenje i zaštitu okoliša Našice, Pejačevićev trg 7., Klasa: 350-01/09-01/034, Ur.broj: 2149/01-06-09-02 od 12. svibnja 2009. godine,
- Javna ustanova Zavod za prostorno uređenje Sisačko-moslavačke županije, Trg bana Josipa Jelačića 6., Sisak, Klasa: 023-01/09-01/01, Ur.broj: 2176-144-09-16 od 12. svibnja 2009. godine,
- Hrvatski zavod za poljoprivrednu savjetodavnu službu, Odsjek Požeško-slavonske županije, Školska 3, 34334 Kaptol,
A/ Klasa: 320-01/2009-01/54, Urbroj: 04/12-09/1-14 od 13. svibnja 2009. godine,
B/ Klasa: 320-01/2009-01/55, Urbroj: 04/12-09/1 od 25. svibnja 2009. godine,
- HEP – Operator distribucijskog sustava d.o.o. Elektra Križ, 10314 Križ, Broj i znak: 4/07-1612-ŠM-051/2009 od 18. svibnja 2009. godine,

Poslije dogovorenog roka svoja očitovanja s primjedbama i prijedlozima u pismenom obliku dostavili su:

- Ministarstvo poljoprivrede, ribarstva i ruralnog razvoja, Klasa: NP 350-02/09-01/190, Urbroj: 525-09-2-0377/09-2 od 08. svibanj 2009. godine
- Državna uprava za zaštitu i spašavanje, Područni ured za zaštitu i spašavanje, Požega, Ul. kralja Krešimira 1, Klasa: 350-01/09-04/01, Urbroj: 543-11-01-09-11 od 14. svibnja 2009. godine,
- Hrvatske ceste d.o.o. za upravljanje, građenje i održavanje državnih cesta, Sektor za studije i projektiranje, Odjel za studije, zakonsku i tehničku regulativu, Vončinina 3, 10000 Zagreb, Broj: 300/2009-1102/1-DS od 15. svibnja 2009.,
- Tekija d.o.o. za obavljanje komunalnih djelatnosti Požega, Vodovodna 1, Znak i broj: 1-1298/09.MB od 19. svibnja 2009. godine,
- PLINACRO d.o.o., Savska 88A, 10000 Zagreb, Klasa: PL-09/2438, Ur.broj:NIIV-1-09-3 od 20.05.2009.,
- HEP – Operator distribucijskog sustava d.o.o. Elektra Požega, Primorska 24, 34000 Požega, Broj i znak: 4021004-1010/09 od 21. svibnja 2009. godine,
- Javna ustanova Zavod za prostorno uređenje Osječko-baranjske županije, Klasa: 350-02/08-01/2, Ur.broj: 2158/85-09-121 od 07. srpnja 2009. godine.

Dogovoreno je da se predložene primjedbe obrade, bez obzira što su dostavljene poslije dogovorenog roka, te da se potrebne izmjene slijedom istih unesu u Nacrt prijedloga Izmjene i dopune PPP-SŽ.

Nakon provedene prethodne rasprave, na prijedlog Hrvatskog zavoda za poljoprivrednu savjetodavnu službu, Odsjek Požeško-slavonske županije, održana su dva radna sastanka (04. lipnja i 02. prosinca 2009. godine u prostoru male vijećnice) između nositelja izrade, izrađivača i HZPSS-Područnog odjela Požeško-slavonske županije. Na radnim sastancima se raspravljalo o pitanjima iz segmenta poljoprivrede, a osobito:

- o izgradnji gospodarskih građevina, bilo unutar bilo izvan građevinskih područja, u ovisnosti o minimalnom broju uvjetnih grla,
- minimalnim udaljenostima istih od granica građevinskih područja i razvrstanih cesta ako se grade izvan granica građevinskih područja, kao i
- o definiranju primjerene veličine posjeda na kojem se mogu graditi gospodarske građevine za intenzivan uzgoj životinja te slično, koje bi eventualno bilo potrebno u dogovoru s izrađivačem definirati prilikom izrade Nacrta prijedloga Izmjena i dopuna Plana.

Nakon prvog radnog sastanka izrađivač Plana je HZPSS-Područnom odjelu Požeško-slavonske županije dostavio izmjene koje je do tada planirao ugraditi u Odredbe za provođenje Izmjena i dopuna Prostornog plana Požeško-slavonske županije, a koje se odnose na pitanja iz segmenta poljoprivrede o kojima se raspravljalo na radnom sastanku. Na drugom sastanku je dogovoreno da HZPSS-Područnog odjela Požeško-slavonske županije i Udruga uzgajatelja simentalskog goveda Požeštine, putem ankete preispita stanje gospodarstva po naseljima Županije i dostavi podatke izrađivaču/nositelju izrade do 15. 12. 2009. godine, što ni do danas nije učinjeno.

Po provedenoj prethodnoj raspravi, a sukladno članku 84. Zakona o prostornom uređenju i gradnji, nositelj izrade pripremljeno Izvješće o prethodnoj raspravi s Nacrtom prijedloga Izmjene i dopune PPP-SŽ dostavlja izvršnom tijelu jedinice područne (regionalne) samouprave temeljem kojih će utvrditi Prijedlog Izmjena i dopuna PPP-SŽ za javnu raspravu.

ODGOVORI, STAVOVI I OBRAZLOŽENJA IZRAĐIVAČA na primjedbe i prijedloge

Odgovori, stavovi i obrazloženja izrađivača na primjedbe, prijedloge sudionika prethodne rasprave dostavljena pismeno Nositelju izrade Izmjena i dopuna PPP-SŽ (preslici dostavljenih pismena su u pravitku ovog Izvješća), daju se u nastavku Izvješća:

A/ Primjedbe i prijedlozi dostavljeni u predviđenom roku:

1. **Virovitičko-podravska županija**, Upravni odjel za prostorno uređenje, graditeljstvo, komunalne poslove i zaštitu okoliša – zaprimljeno 05.05.2009./11.05.2009 – izrađivač i 29.06.2009./ 02.07.2009.

Uz dostavu tekstualnog i grafičkog dijela Nacrta konačnog prijedloga Izmjena i dopuna Prostornog plana Virovitičko-podravske županije na CD-u i e-mailom dano je pozitivno očitovanje.

Odgovor:

S obzirom da je dano pozitivno očitovanje, a uvidom u dostavljeni Nacrt konačnog prijedloga Izmjena i dopuna Prostornog plana Virovitičko-podravske županije je utvrđeno da je u skladu s Nacrtom prijedloga Izmjena i dopuna PPP-SŽ, nema dodatnih izmjena/dopuna/intervencija u predmetni plan.

2. **Ministarstvo obrane**, Uprava za materijalne resurse, Služba za nekretnine, graditeljstvo i zaštitu okoliša - zaprimljeno 08.05.2009./11.05.2009 – izrađivač

Dostavljen je popis vojnih kompleksa od interesa obrane koje bi trebalo obuhvatiti Prostornim planom Požeško-slavonske županije, kao zone posebne namjene, a mjere zaštite i njihovo usklađenje s ostalim korisnicima u prostoru tijekom izrade planova užeg područja definirati temeljem odredbi Pravilnika o zaštitnim i sigurnosnim zonama vojnih objekata (NN br. 175/03). Nacrt konačnog prijedloga Izmjena i dopuna PPP-SŽ potrebno je, sukladno članku 17. Zakona o obrani (NN br. 33/02, 58/02, 76/07 i 153/09), dostaviti Ministarstvu obrane, Upravi za materijalne resurse, Službi za nekretnine, graditeljstvo i zaštitu okoliša, radi davanja **mišljenja**.

Odgovor:

Primjedba/prijedlog se prihvaća.

3. **VIP-net d.o.o.**, Zagreb, - 26. 04. 2009. – zaprimljeno 11.05.2009./13.05.2009 - izrađivač/

U dokumentima prostornog uređenja, odnosno predmetno PPŽ –u, Odredbe za provođenje prilagoditi dinamici razvoja mreže pokretnih komunikacija, a sve sukladno smjernicama za izradu Izmjena i dopuna Prostornog plana županije dostavljenim od Ministarstva zaštite okoliša, prostornog uređenja i graditeljstva, Klasa: 350-01/08-02/643, Urbroj: 531-01-08-3 od 19. studenog 2008. godine.

Odgovor:

Primjedba/prijedlog se prihvaća.

4. **Osječko-baranjska županija, Grad Našice**, Upravni odjel za komunalni sustav, prostorno uređenje i zaštitu okoliša Našice - zaprimljeno 14. 05. 09. / 20. 05. 09. – izrađivač

Dostavili su Prostorni plan uređenja grada Našica u digitalnom obliku na daljnji postupak.

Odgovor:

Uvidom u Prostorni plan uređenja grada Našica ustanovljeno je da Nacrt prijedloga Izmjena i dopuna PPP-SŽ na kontaktnom području u skladu sa Prostornim planom uređenja grada Našica.

5. **Hrvatski zavod za poljoprivrednu savjetodavnu službu**, Odsjek Požeško-slavonske županije – zaprimljeno 15. 05. 09. i 26. 05. 09. – izrađivač

Predlažu održavanje radionice/radnog sastanka između nositelja izrade, izrađivača i HZPSS-Područnog odjela Požeško-slavonske županije, radi rješavanja pitanja iz segmenta poljoprivrede te dostavu PPP-SŽ.

Odgovor:

Prijedlog je prihvaćen i radni sastanci su, održani 04. lipnja i 02. prosinca 2009. godine u prostoru male vijećnice, na kojima se raspravljalo o pitanjima iz segmenta poljoprivrede. Na radnim sastancima je dogovoreno da izrađivač prosljedi izmjene koje je do tada planirao ugraditi u Odredbe za provođenje Izmjena i dopuna Prostornog Požeško-slavonske županije, što je i učinjeno, a da HZPSS-Područnog odjela Požeško-slavonske županije i Udruga uzgajatelja simentalskog goveda Požeštine, putem ankete preispita stanje gospodarstva po naseljima Županije i dostavi podatke izrađivaču/nositelju izrade do 15. 12. 2009. godine, što nije učinjeno.

6. **Javna ustanova Zavod za prostorno uređenje Sisačko-moslavačke županije** – zaprimljeno 18. 05. 09. / 20. 05. 09. – izrađivač

Uz dostavu tekstualnog i grafičkog dijela Prostornog plana Sisačko-moslavačke županije i Konačni prijedloga Izmjena i dopuna Prostornog plana Sisačko-moslavačke županije u digitalnom obliku, traženo je da se planska rješenja Nacrta prijedloga Izmjena i dopuna PPP-SŽ uskladi sa Sisačko-moslavačkom županijom na kontaktnom području.

Odgovor:

Primjedba/prijedlog se prihvaća.

7. **HEP – Operator distribucijskog sustava d.o.o. Elektra Križ**, Križ - zaprimljeno 20.05.2009./26.05.2009 - izrađivač/

Traži se usklađivanje Nacrta prijedloga Izmjena i dopuna PPP-SŽ s planom izgradnje građevina HEP ODS Elektre Križ.

Odgovor:

Primjedba/prijedlog se prihvaća.

B/ Primjedbe i prijedlozi dostavljeni poslije predviđenog roka:

8. **Ministarstvo poljoprivrede, ribarstva i ruralnog razvoja** – zaprimljeno 21. 05. 09. / 26. 05. 09. – izrađivač

Traži se usklađivanje Nacrta prijedloga Izmjena i dopuna PPP-SŽ sa dostavljenim planskim smjernicama i propisanim dokumentima s naglaskom na očuvanju što većih i kontinuiranih poljoprivrednih površina i prirodnih režima uz dostavu Nacrta konačnog prijedloga Izmjena i dopuna PPP-SŽ, Ministarstvu poljoprivrede, ribarstva i ruralnog razvoja radi davanja mišljenja, sukladno članku 21. Zakona o poljoprivrednom zemljištu (NN br. 152/08).

Odgovor:

Primjedba/prijedlog se prihvaća.

9. **Tekija d.o.o.** za obavljanje komunalnih djelatnosti Požega - zaprimljeno 22.05.2009. / 26.05.2009 – izrađivač

Traži ugrađivanje elemenata dokumenata: Studije vodoopskrbe Požeško-slavonske županije, Studije zaštite voda Požeško-slavonske županije i Plana zbrinjavanja otpada Požeško-slavonske županije u Nacrt prijedloga Izmjena i dopuna PPP-SŽ.

Odgovor:

Primjedba/prijedlog se prihvaća.

10. **PLINACRO d.o.o.**, Zagreb, od 20.05.2009. - zaprimljeno 22.05.2009. / 26.05.2009 – izrađivač

Traži se usklađenje prijedloga Izmjena i dopuna PPP-SŽ s postojećim i planiranim plinovodima u vlasništvu PLINACRO d.o.o. te u grafičkom i tekstualnom dijelu uvrstiti zaštićeni pojas plinovoda u koridoru širine 30 metara lijevo i desno od osi plinovoda.

Odgovor:

Primjedba/prijedlog se prihvaća.

11. **HEP – Operator distribucijskog sustava d.o.o. Elektra Požega** - zaprimljeno 25.05.2009. / 26.05.2009 – izrađivač

Konstatirali su da uvidom u nacrt prijedloga Izmjena i dopuna PPP-SŽ nemaju primjedbe.

Odgovor:

S obzirom da primjedbe/prijedlozi nisu dani, nema dodatnih izmjena/dopuna/intervencija u predmetni plan vezano za HEP – Operator distribucijskog sustava d.o.o. Elektra Požega.

12. **Hrvatske ceste d.o.o.** za upravljanje, građenje i održavanje državnih cesta, Sektor za studije i projektiranje, Odjel za studije, zakonsku i tehničku regulativu, Zagreb - zaprimljeno 26.05.2009./26.05.2009. - izrađivač

Dostavljen je popis postojećih državnih cesta koje prolaze područjem obuhvata PPP-SŽ kao i program obnove te program projektiranja zajedno s preglednim situacijama planiranih dionica državnih cesta, kako bi se iste korektno unijele u Nacrt prijedloga Izmjena i dopuna PPP-SŽ.

Odgovor:

Primjedba/prijedlog se prihvaća.

IZVJEŠĆE O PRETHODNOJ RASPRAVI

13. **Državna uprava za zaštitu i spašavanje**, Područni ured za zaštitu i spašavanje, Požega – zaprimljeno 29.05.2009./15.06.2009 - izrađivač

Traži se usklađivanje Nacrta prijedloga Izmjena i dopuna PPP-SŽ sa zakonskim propisima koji uređuju područje zaštite i spašavanja, donesenim nakon donošenja osnovnog PPP-SŽ, na način da se doda odgovarajući tekst u Odredbe za provođenje Izmjena i dopuna PPP-SŽ.

Odgovor:

Primjedba/prijedlog se prihvaća.

14. **Javna ustanova Zavod za prostorno uređenje Osječko-baranjske županije** - zaprimljeno 09.07.2009. / 15.07.2009 – izrađivač

Uz dostavu izvotka iz Odredbi za provođenje Nacrta prijedloga Izmjena i dopuna PPOBŽ koji se odnosi na elektroničke komunikacije, predlažu da se iste uvrste u Odredbe za provođenje Izmjena i dopuna PPP-SŽ tijekom izrade ili eventualne izmjene/sugestije dostave Zavodu za prostorno uređenje Osječko-baranjske županije.

Odgovor:

Primjedba/prijedlog se prihvaća.

Odgovore na dobivene primjedbe i prijedloge, usuglašene sa stavovima Županije, kao odgovorni voditelj izrade Izmjena i dopuna PPP-SŽ pripremila:

Renata Madunić Hajek
Renata Madunić Hajek, mag.ing.arch.
Ovlaštena arhitektica urbanistica
ZAVOD ZA PROSTORNO UREĐENJE
POŽEŠKO-SLAVONSKE ŽUPANIJE
Požega
A 3644

Sastavni dio ovog Izvješća su sljedeći dokumenti:

1. Preslika Poziva na prethodnu raspravu s popisom pozvanih subjekata
2. Preslika Obavijesti o javnoj raspravi u Pakračkom listu, Kronici Požeško-slavonskoj i Večernjem listu
3. Preslika Zapisnika s prethodne rasprave s popisom prisutnih
4. Preslike svih pismenih očitovanja s primjedbama i prijedlozima zaprimljeni tijekom i nakon predviđenog roka u prethodnoj raspravi






REPUBLIKA HRVATSKA
POŽEŠKO-SLAVONSKA ŽUPANIJA
UPRAVNI ODJEL ZA GOSPODARSTVO I
GRADITELJSTVO

KLASA: 350-01/09-01/37
URBROJ: 2177/1-06-01/2-09-1
Požega, 23.04.2009.

SVIMA

PREDMET: Izmjene i dopune Prostornog plana Požeško-slavonske županije – poziv na prethodnu raspravu, dostavlja se

Poštovani!

U postupku izrade nacrtu prijedloga Izmjene i dopune Prostornog plana Požeško-slavonske županije, provesti će se prethodna rasprava o ciljevima i mogućim rješenjima značajnim za razvoj, uređenje i oblikovanje prostora u obuhvatu prostornog plana, a u svrhu pribavljanja mišljenja, smjernica i preporuka te usaglašavanja interesa lokalne zajednice i gospodarstva.

Stoga Vas, sukladno čl.83 Zakona o prostornom uređenju i gradnji (NN, 76/07) pozivamo na prethodnu raspravu koja će se održati 13. svibnja 2009. godine u 11 sati u prostoru županijske vijećnice, Županijska 7 u Požegi.

Istovremeno, molimo Vas da podatke iz svog djelokruga te svoje primjedbe, prijedloge i očitovanja dostavite u pisanom obliku što hitnije, a najkasnije do 20. svibnja 2009. godine na adresu Nositelja izrade – Upravnog odjela za gospodarstvo i graditeljstvo Požeško-slavonske, Županijska 7, 34000 Požega.

S poštovanjem

DOSTAVITI:

1. Svima
2. Pismohrana



PROČELNICA:

Branka Kuba
Branka Kuba, dipl.oec.

MOLIMO VAS DA OBAVIJEST ZA PRETHODNU RASPRAVU
DOSTAVITE SVIM JAVNIM USTANOVAMA, PODUZEĆIMA,
SUSJEDNIM JEDINICAMA LOKALNE SAMOUPRAVE I ZAVODIMA ZA PROSTORNO UREĐENJE
SUSJEDNIH ŽUPANIJA

Nakon što bude objavljena prethodna rasprava treba sve navedene pozvati na prethodnu raspravu koja će se održati 13. svibnja 2009. godine u 11 sati u Županijskoj vijećnici u Požegi kako slijedi od r.br. 1 - 91. sukladno članku 83. Zakona o prostornom uređenju i gradnji:

- ① Ministarstvo zaštite okoliša, prostornog uređenja i graditeljstva, Republike Austrije 20, Zagreb,
- ② Ministarstvo zaštite okoliša, prostornog uređenja i graditeljstva, Uprava za zaštitu okoliša, Republike Austrije 16, Zagreb,
- ③ Ministarstvo kulture, Uprava za zaštitu prirode, Savska cesta 41/20, 10000 Zagreb,
- ④ Ministarstvo kulture, Uprava za zaštitu kulturne baštine, Runjaninova 2, 10000 Zagreb,
- ⑤ Ministarstvo kulture, Uprava za zaštitu kulturne baštine, Konzervatorski odjel u Požegi, Trg Matka Peića 3, 34000 Požega,
- ⑥ Ministarstvo obrane, Uprava za materijalne resurse, Služba za nekretnine, graditeljstvo i zaštitu okoliša, Trg kralja Petra Krešimira IV. br. 1, 10000 Zagreb,
- ⑦ Ministarstvo poljoprivrede, ribarstva i ruralnog razvoja, Ulica grada Vukovara 78, 10000 Zagreb,
- ⑧ Ministarstvo regionalnog razvoja, šumarstva i vodnog gospodarstva, Uprava šumarstva, Babonićeva 121, 10000 Zagreb,
- ⑨ Ministarstvo regionalnog razvoja, šumarstva i vodnog gospodarstva, Babonićeva 121, 10000 Zagreb,
- ⑩ Ministarstvo mora, prometa i infrastrukture, Prisavije 14, 10000 Zagreb
- ⑪ Hrvatska agencija za poštu i elektroničke komunikacije, Jurišićeva 13, 10000 Zagreb,
- ⑫ Jedinice lokalne samouprave na području Požeško-slavonske županije, svima

Drugi sudionici koji će sudjelovati u izradi Izmjena i dopuna Plana:

- ⑬ MUP, Policijska postaja Požega, J. Runjanina, 34000 Požega,
- ⑭ Državna uprava za zaštitu i spašavanje, Područni ured za zaštitu i spašavanje Požega, *K. KREŠIMIROVA 1*
- ⑮ Državna geodetska uprava, Područni ured za katastar Požega, *PRIMORSKA 11*
- ⑯ Hrvatske ceste d.o.o. Zagreb, Središnji ured, Odjel za razvitak i planiranje, za upravljanje i održavanje državnih cesta, Sektor za studije i projektiranje, Vončinina 3, 10000 Zagreb,
- ⑰ Županijska uprava za ceste Požeško-slavonske županije, Matije Gupca 6, 34000 Požega,
- ⑱ Hrvatske vode Zagreb, Služba korištenja i gospodarenja vodama, Avenija grada Vukovara 220, 10000 Zagreb,
- ⑲ Hrvatske vode Zagreb, Služba zaštite voda od onečišćenja i zagađenja, Avenija grada Vukovara 220, 10000 Zagreb,
- ⑳ Hrvatske vode Zagreb, Služba zaštite od štetnog djelovanja voda, Avenija grada Vukovara 220, 10000 Zagreb,
- ㉑ Hrvatske vode Zagreb, VGO za vodno područje sliva Save, VGI Orjava-Londža, M. Gupca 6, 34000 Požega,
- ㉒ Hrvatske vode Zagreb, VGO za vodno područje sliva Save, VGI Ilova - Pakra, J. Jelčića 20, 43500 Daruvar,
- ㉓ Hrvatske vode Zagreb, VGO za vodno područje slivova Drave i Dunava, VGI "Karašica-Vučica" Donji Miholjac, Trg A. Starčevića 9, 31540 Donji Miholjac,
- ㉔ Hrvatska elektroprivreda, Direkcija za upravljanje i prijenos, Prijenosno područje Osijek, Šetalište kardinala Franje Šepera 1 A, 31000 Osijek,
- ㉕ Hrvatska elektroprivreda, d.d. DP "Elektra" Požega, Primorska 24, 34000 Požega,
- ㉖ Hrvatska elektroprivreda d.d. Zagreb, Distribucija d.o.o. DP Elektra Križ, Trg sv. Križa 7, 44314 Križ,
- ㉗ Hrvatska elektroprivreda d.d. Zagreb, Distribucija d.o.o. DP Elektra Križ, Pogon Lipik, dr. Franje Tuđmana 6, 34551 Lipik,
- ㉘ Hrvatska elektroprivreda d.d. Zagreb, Distribucija d.o.o. DP Elektra Križ, Pogonsko područje Daruvar, 43500 Daruvar,

- 29) Hrvatska elektroprivreda d.d. DP "Elektroslavonija" Osijek, Pogon distribucije plina, Cara Hadrijana 7, 31000 Osijek,
- 30) Hrvatska elektroprivreda d.d., Pogon distribucije plina Požega, 34000 Požega,
- 31) PLINACRO d.o.o. ČLAN INA GRUPE, Savska cesta 88a, 10000 Zagreb,
- 32) MONTCOGIM – Plinara d.o.o., Trg Ante Starčevića 2, 10431 Sveta Nedjelja,
- 33) "Tekija", d.o.o. Vodovodna 1, 34000 Požega,
- 34) Komunalno poduzeće Pakrac, Gavrinica 18, 34550 Pakrac,
- 35) T- mobile Hrvatska, Sektor za planiranje i razvoj sustava, Ulica grada Vukovara 23, 10000 Zagreb,
- 36) T- mobile, Kamenita vrata 8, 34000 Požega,
- 37) T- Com HT Hrvatske telekomunikacije d.d. Regija 4 – Istok, Sjedište Regije Osijek. 31000 Osijek
- 38) T- Com HT Hrvatske telekomunikacije d.d. Regija 4 – Istok, Sjedište Regije Osijek, Kamenita vrata 8, 34000 Požega,
- 39) VIPnet d.o.o. Vrtni put 1, 10000 Zagreb,
- 40) VIPnet, d.o.o. Hrvatske Republike 43/II, Odjel izgradnje 31000 Osijek,
- 41) Tele 2 d.o.o. za telekomunikacijske usluge, Ulica grada Vukovara 269 d, 10000 Zagreb,
- 42) UPKH - Udruga pokretnih komunikacija Hrvatske, Nova Ves 50, 10000 Zagreb,
- 43) Optima d.d. Savska 5, 10000 Zagreb,
- 44) Hrvatske šume, Uprava šuma Bjelovar, Trg A.G.Matoša 1, 43000 Bjelovar,
- 45) Hrvatske šume, Uprava šuma podružnica Požega, 34000 Požega,
- 46) Hrvatske šume, Uprava šuma podružnica Nova Gradiška, J.J.Strosmayera 11, 35400 Nova Gradiška,
- 47) Hrvatske šume, Uprava šuma podružnica Našice, 34500 Našice,
- 48) HP – Hrvatska pošta d.d. Zagreb, Poštansko središte Požega, Kamenita vrata 8, 34000 Požega,
- 49) JDU u Požeško-slavonskoj županiji, Odsjek za gospodarstvo, Županijska 11, 34000 Požega,
- 50) Hrvatske željeznice, HŽ – Razvoj i investicije, Služba za studije, razvoj i pripremu Mihanovićeve 12, 10000 Zagreb,
- 51) Požeško-slavonska županija, Upravni odjel za gospodarstvo i graditeljstvo,
- 52) Požeško-slavonska županija, Upravni odjel za društvene djelatnosti, Požega,
- 53) JDU u Požeško-slavonskoj županiji, Služba za društvene djelatnosti, Odsjek za prosvjetu, kulturu, rad i zdravstvo,
- 54) Hrvatska gospodarska komora, Vukovarska 6, 34000 Požega,
- 55) Hrvatski zavod za poljoprivrednu savjetodavnu službu, Odsjek Požeško-slavonske županije, Kaptol,
- 56) Hrvatski zavod za zdravstveno osiguranje, Požega,
- 57) Centar za socijalnu skrb,
- 58) JU Park prirode "Papuk", Stjepana Radića 46, 34300 Velika,
- 59) Regionalna razvojna agencija "Vallis Aurea", Županijska 7, 34000 Požega,
- 60) Turistička zajednica Požeško-slavonske županije, Trg sv. Trojstva 1, 34000 Požega,
- 61) JU za upravljanje zaštićenim područjem Požeško-slavonske županije, *Županijska 9*

Jedinice lokalne samouprave susjednih županija koje graniče s Požeško-slavonskom županijom, svima,

- 62) Grad Novska, Trg dr. F. Tuđmana 2, 44330 Novska,
- 63) Grad Kutina, Trg K. Tomislava 12, 44320 Kutina,
- 64) Općina Brodski Stupnik, 35253 Brodski Stupnik, *S. Radića 114*
- 65) Općina Podcrkavlje, Trg 108 brigade 11, 35201 Podcrkavlje,
- 66) Općina Cernik, Frankopanska 117, 35404 Cernik,
- 67) Općina Okučani, Trg F. Tuđmana 1, 35430 Okučani,
- 68) Općina Oriovac, Trg hrvatskog preporoda 1, 35250 Oriovac,
- 69) Općina Nova Kapela, Trg K. Tomislava 13, 35410 Nova Kapela,
- 70) Općina Rešetari, Vladimira Nazora 30, 35403 Rešetari,
- 71) Općina Staro Petrovo Selo, Trg K. Tomislava bb, 35420 Staro Petrovo Selo,
- 72) Općina Sibinj, 108. brigade ZNG 6, 35252 Sibinj,
- 73) Općina Levanjska Varoš, Glavna 70, 31416 Levanjska Varoš,
- 74) Grad Našice, Pejačevićev trg 7, 31500 Našice,
- 75) Općina Donja Motičina, Matije Gupca b b, 31513 Donja Motičina,
- 76) Općina Feričanci, Trg Matije Gupca 3, 31512 Feričanci,
- 77) Općina Voćin, Trg Gospe Voćinske bb, 33522 Voćin,
- 78) Općina Čačinci, Trg kardinala F. Kuharića 2, 33514 Čačinci,

- 79. Grad Orahovica, Franje Gavrančića 6, 3515 Orahovica,
- 80. Općina Sirač, Stjepana Radića 120/1, 43541 Sirač,
- 81. Općina Dežanovac, Dežanovac 308 A, 43506 Dežanovac

Susjedne županije

- 82. Sisačko-moslavačka županija, Župan, Stjepana i Antuna Radića 36, 44000 Sisak
- 83. Brodsko-posavska županija, Župan, Petra Krešimira IV. 1, 35000 Slavonski Brod
- 84. Osječko-baranjska županija, Župan, Trg Ante Starčevića 2, 31000 Osijek
- 85. Virovitičko-podravska županija, Župan, Trg Ljudevita Patačića 1, 33000 Virovitica
- 86. Bjelovarsko-bilogorska županija, Župan, Ante Starčevića 8, 43000 Bjelovar,

Susjedni Zavodi

- 87. Zavod za prostorno uređenje Sisačko-moslavačke županije, Trg bana J. Jelačića 6, 44000 Sisak,
- 88. Zavod za prostorno uređenje Brodsko-posavske županije, Petra Krešimira IV 1, 35000 Slavonski Brod
- 89. Zavod za prostorno uređenje Osječko-baranjske županije, Kapucinska 40/I, 31000 Osijek,
- 90. Zavod za prostorno uređenje Virovitičko-podravske županije, Matije Gupca 53, 33000 Virovitica,
- 91. Zavod za prostorno uređenje Bjelovarsko-bilogorske županije, Ante Starčevića 8, 43000 Bjelovar

8. svibnja 2009. godine

OGLASI

Pakrački list 33

REPUBLIKA HRVATSKA • POŽEŠKO-SLAVONSKA ŽUPANIJA •
UPRAVNI ODJEL ZA GOSPODARSTVO I GRADITELJSTVO

Na temelju čl. 83. Zakona o prostornom uređenju i gradnji („NN“, br. 76/07.) i čl. 10. Odluke o izradi Izmjena i dopuna Prostornog plana Požeško-slavonske županije („Požeško-slavonski službeni glasnik“, br. 02/09.) Upravni odjel za gospodarstvo i graditeljstvo Požeško-slavonske županije kao Nositelj izrade Izmjena i dopuna Prostornog plana Požeško-slavonske županije objavljuje

OBAVIJEST O PRETHODNOJ RASPRAVI

u postupku izrade Izmjene i dopune Prostornog plana
Požeško-slavonske županije

U postupku izrade Nacrta prijedloga Izmjene i dopune Prostornog plana Požeško-slavonske županije, provest će se prethodna rasprava o ciljevima i mogućim rješenjima značajnim za razvoj uređenje i oblikovanje prostora u obuhvatu prostornog plana, a u svrhu pribavljanja mišljenja, smjernica i preporuka te usuglašavanja interesa lokalne zajednice i gospodarstva.

Prethodna rasprava održat će se 13. svibnja 2009. godine u 11 sati u prostoru županijske vijećnice, Županijska 7, u Požegi.

Primjedbe, prijedlozi i očitovanja mogu se dati i u pisanom obliku na adresu Nositelja izrade - Upravni odjel za gospodarstvo i graditeljstvo Požeško-slavonske

županije, Županijska 7, 34000 Požega, najkasnije do 20. svibnja 2009. godine.

U razmatranje će se uzimati isključivo one primjedbe, prijedlozi i očitovanja, koja se odnose na predmet Izmjene i dopune PPŽ-a, dok se eventualno druge pristigle primjedbe, prijedlozi i očitovanja neće razmatrati.

Svi zainteresirani mogu se za više informacija obratiti Nositelju izrade - Upravnom odjelu za gospodarstvo i graditeljstvo Požeško-slavonske županije, Županijska 7, 34000 Požega, telefon: 034/290-272 ili izradivaču - Zavodu za prostorno uređenje Požeško-slavonske županije, Županijska 7, 34000 Požega, telefon: 034/290-255.



REPUBLIKA HRVATSKA
POŽEŠKO-SLAVONSKA ŽUPANIJA
UPRAVNI ODJEL ZA GOSPODARSTVO I
GRADITELJSTVO



KLASA: 350-01/09-01/37
URBROJ: 2177/1-06-01/2-09-02
Požega, 27.04.2009.

Na temelju čl. 83. Zakona o prostornom uređenju i gradnji („NN“, br. 76/07.) i čl. 10. Odluke o izradi Izmjena i dopuna Prostornog plana Požeško-slavonske županije („Požeško-slavonski službeni glasnik“, br. 02/09.) Upravni odjel za gospodarstvo i graditeljstvo Požeško-slavonske županije kao Nositelj izrade Izmjena i dopuna Prostornog plana Požeško-slavonske županije objavljuje

OBAVIJEST
O PRETHODNOJ RASPRAVI
u postupku izrade Izmjene i dopune Prostornog plana
Požeško-slavonske županije

U postupku izrade Načrta prijedloga Izmjene i dopune Prostornog plana Požeško-slavonske županije, provesti će se prethodna rasprava o ciljevima i mogućim rješenjima značajnim za razvoj, uređenje i oblikovanje prostora u obuhvatu prostornog plana, a u svrhu pribavljanja mišljenja, smjernica i preporuka te usuglašavanja interesa lokalne zajednice i gospodarstva.

Prethodna rasprava održati će se 13. svibnja 2009. godine u 11 sati u prostoru Županijske vijećnice, Županijska 7, u Požegi.

Primjedbe, prijedlozi i očitovanja mogu se dati i u pisanom obliku na adresu Nositelja izrade – Upravni odjel za gospodarstvo i graditeljstvo Požeško-slavonske županije, Županijska 7, 34000 Požega, najkasnije do 20. svibnja 2009. godine.

U razmatranje će se uzimati isključivo one primjedbe, prijedlozi i očitovanja, koja se odnose na predmet Izmjene i dopune PPŽ-a, dok se eventualno druge pristigle primjedbe, prijedlozi i očitovanja neće razmatrati.

Svi zainteresirani mogu se za više informacija obratiti Nositelju izrade – Upravnom odjelu za gospodarstvo i graditeljstvo Požeško-slavonske županije, Županijska 7, 34000 Požega, telefon: 034/290-272 ili izradivaču - Zavodu za prostorno uređenje Požeško-slavonske županije, Županijska 7, 34000 Požega, telefon: 034/290-255.

Upravni odjel za gospodarstvo i graditeljstvo
Požeško-slavonske županije



REPUBLIKA HRVATSKA
POŽEŠKO-SLAVONSKA ŽUPANIJA
UPRAVNI ODJEL ZA GOSPODARSTVO I GRADITELJSTVO

KLASA: 350-01/09-01/37
URBROJ: 2177/1-06-01/2-09-02
Požega, 27. travnja 2009.

Na temelju čl. 85. Zakona o prostornom uređenju i gradnji ("NN", br. 76/07.) i čl. 10. Odluke o izradi Izmjena i dopuna Prostornog plana Požeško-slavonske županije ("Požeško-slavonski službeni glasnik", br. 02/09.) Upravni odjel za gospodarstvo i graditeljstvo Požeško-slavonske županije kao Nositelj izrade Izmjena i dopuna Prostornog plana Požeško-slavonske županije objavljuje

OBAVIJEST
O PRETHODNOJ RASPRAVI
u postupku izrade Izmjene i dopune Prostornog plana
Požeško-slavonske županije

U postupku izrade Nacrta prijedloga Izmjene i dopune Prostornog plana Požeško-slavonske županije, provesti će se prethodna rasprava o ciljevima i mogućim rješenjima značajnim za razvoj, uređenje i oblikovanje prostora u obuhvatu prostornog plana, a u svrhu pribavljanja mišljenja, smjernica i preporuka te usuglašavanja interesa lokalne zajednice i gospodarstva.


Prethodna rasprava održati će se 13. svibnja 2009. godine u 11 sati u prostoru Županijske vijećnice, Županijska 7, u Požegi.

Primjedbe, prijedlozi i očitovanja mogu se dati u pisanom obliku na adresu Nositelja izrade: - Upravni odjel za gospodarstvo i graditeljstvo Požeško-slavonske županije, Županijska 7, 34000 Požega, najkasnije do 20. svibnja 2009. godine.

U razmatranje će se uzimati isključivo one primjedbe, prijedlozi i očitovanja, koje se odnose na predmet Izmjene i dopune PPŽ-a, dok se eventualno druga pristigla primjeba, prijedlozi i očitovanja neće razmatrati.

Svi zainteresirani mogu se za više informacije obratiti Nositelju izrade - Upravnom odjelu za gospodarstvo i graditeljstvo Požeško-slavonske županije, Županijska 7, 34000 Požega, telefon: 034/290-255 ili Izradivaču - Zavodu za prostorno uređenje Požeško-slavonske županije, Županijska 7, 34000 Požega, telefon: 034/290-255.

Upravni odjel za gospodarstvo i graditeljstvo
Požeško-slavonska županije



KLASA: 350-01/09-01/2
URBROJ: 2177/01-06-01/2-09-4
Požega, 14.05.2009.

ZAPISNIK

s prethodne rasprave u postupku izmjene i dopune Prostornog plana Požeško-slavonske županije

održane u srijedu 13. Svibnja 2009. god. u 11 sati
u Velikoj vijećnici u zgradi Županije u Požegi,
Županijska ulica 7

Prethodnoj raspravi su bili nazočni:

- predstavnici dioničkih društava:

- Jasna Relić i Branko Majnarić iz Tekija d.o.o. Požega
- Zdenko Tomičić iz Kutjevo d.d. Kutjevo
- Ivan Prgić iz Hrvatske šume d.o.o. Zagreb, UŠP Nova Gradiška
- Tomislav Prpić iz MONTCOGIM – Plinara d.o.o. Sveta Nedjelja
- Vlado Slovaček iz T-mobile d.o.o. Zagreb, centar Požega
- Dragan Bobovečki i Milan Jurković iz Hrvatske šume d.o.o. Požega
- Željko Komadina iz T-com d.d. Požega
- Mario Špelić iz Hrvatska elektroprivreda d.d. Križ
- Eduard Hanzl iz Hrvatska elektroprivreda d.d. Pogon Lipik
- Iva Juretić iz PLINACRO d.o.o. Zagreb
- Ankica Vidmar i Izidor Sambol iz Hrvatske elektroprivreda Prijenosno područje Osijek
- Marijan Pierobon iz Komunalac d.o.o. Pakrac

- predstavnici Zavoda za prostorno planiranje Požega:

- Mladenko Soldo, Gordana Boban, Davor Šarić, Renata Madunić – Majer, Marija Franjić, Dragica Obradović i Tihomir Bahora

- predstavnici županije:

- Branka Kuba i Boris Bauković

- Davor Paškvan
- predstavnik DUSZ Požeško-slavonske županije:
 - Slavko Marinac
- predstavnik Udruge pokretnih komunikacija Hrvatske:
 - Sarita Bukovčan – Kvaternik
- predstavnik Zavoda za prostorno uređenje Brodsko-posavske županije:
 - Igor Čižmek i Blaženka Veselinović
- predstavnik Županijske uprave za ceste, Požega:
 - Mijo Jozak
- predstavnik HZPSS odjel Požeško-slavonske županije:
 - Vera Jandrić, Tomislav Božičević, Miroslav Kovač, Tomislav Mikel, Ivica Prpić, Goran Josipović i Željko Klaić
- predstavnik grada Lipika:
 - Albert Menegoni

Branka Kuba, pročelnica upravnog odjela za gospodarstvo i graditeljstvo Požeško-slavonske županije, pozdravila je prisutne u ime župana Požeško-slavonske županije, Rastislava Navratila, te istaknula da se u postupku izrade nacrtu prijedloga izmjena i dopuna Prostornog plana Požeško-slavonske županije provodi i ova rasprava o ciljevima i mogućim rješenjima značajnim za razvoj, uređenje i oblikovanje prostora u obuhvatu prostornog plana, također pozvala je na aktivno sudjelovanje i da se dostave očitovanja da 20.05.2009.

Mladenko Soldo, privremeni ravnatelj Zavoda za prostorno uređenje je pozdravio sve prisutne što su se odazvali te je naveo da svi zainteresirani mogu dobiti informacije koje ih zanimaju u PDF formatu i da poslije sastanka mogu dostaviti podatke o tom što ih zanima. Nakon toga je održao prezentaciju „Prostorni plan Požeško-slavonske županije, izmjene i dopune, 13.05.2009. – prethodna rasprava“.

Igor Čižmek, ravnatelj Zavoda za prostorno uređenje Brodsko-posavske županije naveo je da su zadnjih 10 godina surađivali intenzivno na izradi prostornog plana. Sugerirao bi tehničke dopune prostornog plana. Oni su napravili dvije izmjene i dopune koje nisu opsežne kao ove. Rekao je da su se prošli tjedan sastali pet ravnatelja zavoda (slavonskih županija) i dogovorili su se da izmjene glede telekomunikacija budu unificirane, te će dostaviti zapisnik sa tog sastanka. Dao je sugestiju vezano za prekategorizaciju cesta (ostaviti će jedan primjerak izmjene), u plan staviti klauzulu da je prekategorizacija moguća bez posebnih izmjena i dopuna Prostornog plana županije. Postavio je pitanje „Kako ste uspjeli izbjeći izradu strategije utjecaja na okoliš?“

Mladenko Soldo, je odgovorio: „Zakon propisuje studiju, ali ne mora biti studija nego izvješće.“ Naveo je da ni jedna županija nema strategiju tj. izvješće. Nitko ne zna kako to napraviti ni koliko to košta. Problem je što to još ni jedna županija nije napravila. Razgovarali su sa projektantima na tržištu i nitko ne zna to napraviti. U tom praznom vakumu probati će pronaći neko rješenje.

Miroslav Kovač, rukovoditelj područne službe Požeško-slavonske županije Hrvatskog zavoda za poljoprivrednu savjetodavnu službu (HZPSS), rekao je da razgovaramo o svemu drugome, samo ne o poljoprivredi. Naveo je da im je izuzetno interesantna organizacija i namjena korištenja poljoprivrednog zemljišta, naveo je i da od 2003.g. u dva dana nestane 1 gospodarstvo koje proizvodi mlijeko. U Republici Hrvatskoj dnevno nestane 16 gospodarstava. To su podaci koji nas plaše. Republika Hrvatska je od osamostaljenja izgubila poljoprivrednog zemljišta koliko ga posjeduje Republika Slovenija. Postavio je pitanje „Gdje će biti salaši, obiteljska gospodarstva koja proizvode hranu?“ Iskustvo iz Austrije je da su njihova sela organizirana i da su to sela u kojima je ugodno živjeti. Potrebno je to stvoriti u Republici Hrvatskoj. Naveo je također da je 340ha dano u funkciju golf igrališta i da je dano malo težište poljoprivredi. Nije protiv golf igrališta, ali neka se grade tamo gdje nema ništa drugo. Zamolio je da mu se dostavi Prostorni plan u tekstualnom i grafičkom obliku. Naglasio je važnost da se napravi radionica na kojoj će biti prisutno 11 djelatnika iz Hrvatskog zavoda za poljoprivrednu savjetodavnu službu područne službe Požeško-slavonske županije i predstavnici Požeško-slavonske županije.

Mladenko Soldo, Prihvatio je prijedlog za radionicu, te je rekao da bi volio da se napravi radionica sa svakim od nama važnih strateških elemenata. Susrećući se sa problematikom izgradnje farme postoji potreba da se u Prostorni plan županije definiraju neke stvari koje da sada nisu bile definirane. Rekao je da se Prostorni plan Požeško-slavonske županije kao i svih drugih županija nalazi na internetu, ali da će dostaviti Prostorni plan na CD-u. Naveo je da se prostorni plan radi u mjerilu 1:100000, kako propisuje zakon, tako da se npr. 25ha prikazuje kružićem u grafičkom obliku. U tekstualnom obliku to se može adekvatno prikazati.

Željko Klaić, stručni savjetnik za ratarstvo HZPSS, naveo je da postoji ozbiljna greška jer se područje prikazuje kao obradivo, a nije. Rekao je da područje predviđeno za golf igralište u gradu Lipiku nije primjereno za tu namjenu. Rekao je: „U svijetu je veliki trend propadanja golf igrališta i tih 300ha je zaista previše“.

Mladenko Soldo, je rekao da je zakon odnesen i da ga možemo osporavati ili ne, ali mi moramo zadovoljiti interese jedinice lokalne samouprave, (npr. Grad Lipik), razvijati turizam na tom području, ako to želi Grad Lipik bazirati svoj razvoj na razvoju turizma, naravno i poljoprivrede. Naveo je da je jedino golf igralište na našem području u gradu Kutjevo, te da to želi g.Ivan Enjingi i da nije upoznat s tim da li to radi na svom zemljištu ili koristi i državno. Rekao je: „Područje Velike je dijelom kvalitetno poljoprivredno zemljište“. Investitor želi područje koje je bilo zaraslo kultivirati. Namjena zemljišta je za golf igrališta, ali to ne znači da tamo nema poljoprivredne proizvodnje. Rekao je: „Kada će poljoprivredno zemljište postati atraktivnije od golf igrališta, to ja ne znam.“

Miroslav Kovač, postavio je pitanje: „Nije problem golf igralište, samo zašto istom žestinom ne rješavamo problem poljoprivrede?“. Također je rekao: „U zakonu piše da se bez znanja lokalne uprave može doći do terena za golf igralište.“

Igor Čižmek, rekao je da vezano na provedbu za ovo što je g.Kovač iznjeo, donjeli smo skoro, izmjene i dopune Prostornog plana županije, te da su oni revidirali, provedbene odredbe u 30-ak članaka, koje omogućavaju gradnje izvan građevinskog zemljišta, te da mu g.Kovač pošalje upit E-mailom i da će mu dostaviti odredbe.

Mladenko Soldo, rekao je da je situacija na selu katastrofalna, te da se treba obratiti pozornost na to kako su taj problem rješavale druge slavonske županije.

Albert Menegoni, pročelnik Upravnog odjela za graditeljstvo i komunalne djelatnosti grada Lipika, pozdravio je Izmjenu i dopunu prostornog plana Požeško-slavonske županije, jer je to bila kočnica Izmjene i dopune Prostornog plana Grada Lipika. Naglasio je da je veliki problem udaljenost gospodarskih objekata od kuća i da je to destimulativno. Naveo je primjer kada osoba počne s uzgojem stoke i u početku ima nekoliko grla i za to je potreban manji objekt. Kako povećava broj grla tako povećava i veličinu objekta i na kraju mora cijeli objekt premješati, kako propisuje zakon. Također je naveo da je potrebno utvrditi selektivne mogućnosti udaljenja poljoprivrednog objekta od naselja. Potrebni su drugačiji kriteriji za npr. selo koje je udaljenije i nema tendenciju naseljavanja.

Mladenko Soldo, naveo je da se prema Prostornom planu Požeško-slavonske županije može graditi farma s grlima do 500kg i do 50komada. Rekao je:“Evidentno je da susjed možda može trpjeti smrad, ali ja ne znam da li bi to želio. Možda je rješenje kako je rekao g.Kovač graditi izdvojene salaše“. Rekao je da će nastojati to ugraditi u Prostorni plan, ali je također naglasio da se mora poštovati dignitet susjeda.

Branka Kuba, rekla je da se svi zainteresirani jave u zavod za prostorno uređenje za sve informacije koje ih zanimaju.

Prethodna rasprava je završila u 12:30 sati.

U Požegi 14. svibnja 2009.godine

ZAPISNIK PRIPREMIO:
Boris Bauković, dipl.oec.

Prilog:

1. Popis nazočnih

PRISUTNI NA PRETHODNOJ RASPRAVI U POSTUPKU IZRADA IZMJENE I DOPUNE PROSTORNOG PLANA POŽEŠKO-SLAVONSKE ŽUPANIJE ODRŽANOJ 13. SVIBNJA 2005.

Red.br.	Ime i prezime	Predstavnik	tel.
1.	JASNA RELIĆ	TEKIJA d.o.o.	312-467
2.	BRANKO MAJNARIĆ	TEKIJA d.o.o.	312-467
3.	ZBENKO TOMIČIĆ	KUTJAVO d.o.o.	255-002
4.	IVAN PRGIĆ	HŠdelov. ZGBUŠP nova GRADIŠKA	051363278
5.	TOMISLAV PRGIĆ	MONICOGM-PLINARA d.o.o.	252-192
6.	DAVOR PASKVAN	PU POŽEŠKO-SLAVONSKA	254-058
7.	VLADO SLOVACEK	T-MOBILE-ZAGREB	271-552
8.	DRAGAN BOBONEČKI	HRVATSKE ŠUME d.o.o.	312-511
9.	MILAN JURFONČIĆ	- II -	- II -
10.	SLAVKO MARINAC	DUŽS PS POŽEŠA	290-608
11.	SEKIRO TOMADIN	7-HH	031233-107
12.	Sarika Bubonac Kuterušk	UPKH	031/042/177-090
13.	Boris BAVČIĆ	PS ŽUPANIJE	034/290-212
14.	BRANKA KUBA	PSŽ	034/290-212
15.	MLADENKO SOLDO	ZAVOD ZA PROSTORNO UREĐENJE PS ŽUPANIJE	034/290 222
16.	GORDANA BOBAN	- II -	034/290 220
17.	DAVOR ŠARIĆ	- II -	034/290-254
18.	RENATA MADUNIĆ-HAJEK	- II -	034/290-255
19.	MARINA FIŠTINA	- II -	- II -
20.	BLAŽENKA VESELINOVIC	ZAVOD ZA PU. BROSINSKO-TOPOLJE	035/408-102
21.	IGOR ČIŽMEŠIĆ	- II -	098/448-368
22.	MILJO PRKAR	ZUC - POŽEŠA	034/271-606
23.	VERA JANDRIĆ	H2PSS-odjel PSŽ-1. PAKRAČ	034/411-246
24.	Tomislav BODIČIĆ	H2PSS-odjel PSŽ-1.kapitel	034/313-944
25.	MIROSLAV KOVAČ	H2PSS-odjel PSŽ	098/809-164
26.	MIRJETA TOMBLAV	H2PSS-PSŽ	031/4882-214
27.	MICA PRGIĆ	H2PSS-PSŽ	091/4882-225
28.	MARIO ŠPELIĆ	HEP, ODS ELEKTRA KRIŽ	01/2337677
29.	EDUARD HANŽEL	HEP ODS Popov Lipik	034/311-820
30.	IVA JURČIĆ	PLINACRO d.o.o.	01/6301-760
31.	GORAN JOSIPOVIĆ	H2PSS-odjel PSŽ	098/568-950
32.	ANKICA VIDMAR	HEP-Priglas. podr.	031/244016

OSNEK

PRISUTNI NA PRETHODNOJ RASPRAVI U POSTUPKU IZRADE IZMJENE I
 DOPUNE PROSTORNOG PLANA POŽEŠKO-SLAVONSKE ŽUPANIJE
 ODRŽANOJ 13. SVIBNJA 2005.

Red.br.	Ime i prezime	Predstavnik	tel.
32.	IZIDOR SAMBAL	HEP Operator prijenosnog ustava d.o.o. Odjel za izj.	051/244-21
33	ZELJKO KLAVIĆ	HZPSS	4M 246
34	MARIANO PIEROBON	Komunalne djelatnosti	411-339
35	ALBERT MENECONI	GRAD MIPIK	314-821
36	DRAGICA BRADOVIĆ	ZAVOD ZA PROSTORNO UREĐENJE	290-224
37	TIHOMIR BANURA	ZPU	290-224



KLASA: 350-01/09-01/449
URBROJ: 2189/1-10/2-09-2
Virovitica, 4. svibnja 2009.

POŽEŠKO - SLAVONSKA ŽUPANIJA
POŽEGA

Prijemno	05-05-2009
Klasifikacija	Graditeljstvo
Poduzetnik	PHI
Vrij.	

POŽEŠKO – SLAVONSKA ŽUPANIJA
Upravni odjel za gospodarstvo i graditeljstvo

Predmet: Izmjene i dopune Prostornog plana Požeško – slavonske županije, očitovanje, dostavlja se

Slijedom vašeg poziva na prethodnu javnu raspravu, KLASA: 350-01/09-01/37, URBROJ: 2177/1-06-01/2-09-1, od 23. travnja 2009. god, dostavljamo očitovanje na Izmjene i dopune Prostornog plana Požeško – slavonske županije.

Budući da se Izmjene i dopune Prostornog plana odnose na planiranje mreža građevina elektroničke pokretne komunikacije (antenski stupovi), za koje je upute sa smjernicama i općim uvjetima u svrhu izmjene i dopune prostornih planova županija, dalo Ministarstvo zaštite okoliša, prostornog uređenja i graditeljstva, kako u tekstualnom – provedbene odredbe, tako i u grafičkom dijelu Plana, dostavljamo pozitivno očitovanje u postupku donošenja ovog dokumenta prostornog uređenja.

Sa poštovanjem,



pročelnica:
Iva Šarić Srzić, dipl.inž.grad.

I. Šarić Srzić



KLASA: 350-02/09-01/03
URBROJ: 2189/1-10/2-09-25
Virovitica, 26. lipnja 2009.

POŽEŠKO - SLAVONSKA ŽUPANIJA
POŽEGA

Primljeno	29-06-2009	
Klasifikacijska oznaka	Org. ten.	
Uredbeni broj	Pril.	Vnj.

POŽEŠKO – SLAVONSKA ŽUPANIJA
Upravni odjel za gospodarstvo
i graditeljstvo

Predmet: Izmjene i dopune Prostornog plana Virovitičko – podravске županije, Nacrt konačnog prijedloga, dostavlja se

Slijedom vašeg dopisa KLASA: 350-01/09-01/36, URBROJ: 2177/1-06-02/1-09-3, od 17. lipnja 2009., dostavljamo Nacrt konačnog prijedloga Izmjena i dopuna Prostornog plana Virovitičko-podravске županije.

Napominjemo, da je izrađivač navedenog Plana, Zavod za prostorno uređenje Virovitičko-podravске županije, tekstualni i grafički dio poslao e-mailom vašem Zavodu, u predviđenom roku za očitovanje. Moguće je, da je došlo do pogreške u komunikaciji (mail možda nije stigao na adresu, radi težine grafičkih dijelova), a povratna informacija o tome nije poslana.

Ispričavamo se, i sada šaljem Nacrt konačnog prijedloga Plana na CD-u.

Sa poštovanjem,



pročelnica:
Iva Šarić Srzić, dipl.inž.grad.

Po. Kovelud

Privitak:

- CD – Nacrt konačnog prijedloga Izmjena i dopuna Prostornog plana Virovitičko-podravске županije



REPUBLIKA HRVATSKA
MINISTARSTVO OBRANE
ZAGREB

**UPRAVA ZA MATERIJALNE RESURSE
SLUŽBA ZA NEKRETNINE, GRADITELJSTVO
I ZAŠTITU OKOLIŠA**

**KLASA: 350-02/09-01/62
URBROJ: 512M3-020202-09-6**

Zagreb, 05. svibnja 2009.

POŽEŠKO-SLAVONSKA ŽUPANIJA
Upravni odjel za gospodarstvo i
graditeljstvo
Županijska 7
34000 POŽEGA

**PREDMET: Izmjene i dopune Prostornog plana Požeško-slavonske županije,
očitovanje, dostavlja se**

**VEZA: Vaši akti:
KLASA:350-01/09-01/2, URBROJ:2177/1-06-01/2-09-3 od 24. 03. 2009.
KLASA:350-01/09-01/37, URBROJ:2177/1-06-01/2-09-1 od 23. 04. 2009.**

Temeljem odredbi članka 18. Zakona o obrani (N.N. 33/02 i 58/02) i Pravilnika o zaštitnim i sigurnosnim zonama vojnih objekata ("Narodne novine" broj 175/03), povodom vašeg zahtjeva, pod gore navedenim brojem, za dostavom zahtjeva, podataka i planskih smjernica od interesa obrane za područje obuhvata predmetnog plana, dostavljamo slijedeće očitovanje:

1. U Prostornom planu Požeško-slavonske županije obuhvatiti slijedeće vojne komplekse od interesa obrane kao zone posebne namjene:

Grad /Općina	Objekti posebne namjene
POŽEGA	Vojarna "POŽEGA"
	BARUTANA – vojni kompleks - skladište
	NOVO SELO –vojni kompleks
	GLAVICA – vojni kompleks
	Zemljište vojne ekonomije – planirati za vojnu stambenu izgradnju
BRESTOVAC, VELIKA	PAPUK – vojni kompleks
KUTJEVO	KAPAVAC – VRH PLANINE Krndije – sustav veze
ČAGLIN	DEGMAN – Diljska gora – vojni objekt

Zonu posebne namjene za vježbalište „Radovanci“ potrebno je brisati iz prostorno – planske dokumentacije.

2. Kod određivanja područja za izgradnju građevina elektroničkih pokretnih komunikacija potrebno je ispoštivati posebne uvjete od interesa obrane vezano za gore navedene zone posebne namjene i zaštitne i sigurnosne zone vojnih objekata.

U postupcima ishođenja dozvola za gradnju objekata elektroničkih pokretnih komunikacija i građevina za navodnjavanje, sukladno pozitivnoj zakonskoj regulativi, potrebno je ishoditi posebne uvjete i suglasnost MORH-a.

3. Za gore navedene zone posebne namjene definirati će temeljem odredbi Pravilnika o zaštitnim i sigurnosnim zonama vojnih objekata (NN br. 175/03) mjere zaštite kao i njihovo usklađenje s ostalim korisnicima u prostoru tijekom izrade planova nižeg reda.

4. Prije usvajanja Izmjena i dopuna prostornog plana potrebno je dostaviti prijedlog plana na konačno očitovanje.

SZ
Murid

S poštovanjem,

NAČELNIK

bojnik

Vladimir Požgajčić, dipl.ing.građ.

Dostaviti:

- naslovu
- pismohrana





REPUBLIKA HRVATSKA
POŽEŠKO SLAVONSKA ŽUPANIJA

UPRAVNI ODJEL ZA GOSPODARSTVO
I GRADITELJSTVO

Županijska 7
34 000 Požega

Klasa: 350-01/09-01/37
Ur. broj: 2177/1-06-01/2-09-1

POŽEŠKO - SLAVONSKA ŽUPANIJA

POŽEGA

Primljeno	17-05-2009
Klasifikacija	
Unosobni broj	Titl. Vrij.

VIPnet d.o.o.

pp 470, 10002 Zagreb

Vitni put 1

HR - 10000 Zagreb

Tel +385 1 46 91 091

Fax +385 1 46 91 099

E-mail office@vipnet.hr

www.vipnet.hr

MB: 1402633

Žiro: 2330003-1100205901

U Zagrebu, dana 26.04.2009. godine

Predmet: IZMJENE I DOPUNE PROSTORNOG PLANA POŽEŠKO SLAVONSKE
ŽUPANIJE – PRETHODNA RASPRAVA

Poštovani,

sukladno Vašem dopisu od dana 23. travnja 2009. godine, a temeljem članka 79. Zakona o prostornom uređenju i gradnji (NN 76/07), ovim putem ističemo slijedeće:

Pokretna komunikacija je sve značajnija u odnosu na nepokretnu komunikaciju i smatra se osnovnim preduvjetom za gospodarski razvoj svakog područja. Planiranje mreže građevina pokretne komunikacije (osnovne postaje) provodi se sukladno pravilima struke radio planiranja. Taj postupak zavisi od više parametara od kojih su neki izrazito promjenjivi prostorno i vremenski. Parametri su:

- konfiguracija terena;
- prirodne barijere u prostoru (npr. šuma);
- broj stanovnika;
- gustoća stanovnika po jedinici površine;
- prometnice;
- umjetne barijere u prostoru, odnosno svi oblici građevina;
- uvođenje nove opreme, tehnologija i usluga i zastarijevanje stare opreme, tehnologija i usluga
- povećanje broja korisnika i količine ostvarenog telekomunikacijskog prometa u određenom prostoru;

Iz navedenog proizlazi da je planiranje mreže građevina pokretne komunikacije postupak koji je puno dinamičniji od prostornog planiranja i zahtjeva brže izmjene i dopune od izmjena i dopuna koje su predviđene za dokumente prostornog uređenja.

- Stoga je potrebno u dokumentima prostornog uređenja predvidjeti odredbe za provođenje koje će se moći prilagoditi dinamici razvoja mreže pokretnih komunikacija.

Najčešće primjedbe na provedbene odredbe prostornih planova, kao i predložena rješenja su:

1. Potrebno je brisati odredbe prema kojima svi samostojeći antenski stupovi osnovnih postaja moraju biti ucrtani ili određeni u PPUO/G. U vrijeme izrade PPUO/G-a operatori pokretne komunikacije nisu u mogućnosti predvidjeti sve potrebne lokacije za vremenski period za koji se izrađuje PPUO/G. Većinom lokacije koje su ucrtane u PPUO/G su postojeće lokacije u vrijeme dostavljanja podataka, a planirane lokacije za stupove nisu ucrtane. Ova odredba onemogućuje daljnji razvitak VIPnet-ove mreže.

2. Preporuka je da se lokacije za osnovne postaje ne ucrtavaju u PPUO/G što je u suglasnosti s Pravilnikom o sadržaju, mjerilima kartografskih prikaza, obveznim prostornim pokazateljima i standardu elaborata prostornih planova (Narodne novine, br. 106/98, 39/04, 45/04 i 163/04).

3. Prostornim planom bi se trebao odrediti daljnji razvoj postojećih sustava javnih pokretnih komunikacija na području naselja. Osnovne postaje pokretnih komunikacija mogu se graditi sukladno potrebama mreža pojedinog operatora, a u svrhu daljnjeg poboljšanja pokrivanja, povećanja kapaciteta mreža i uvođenja novih tehnologija. Antenski sustavi osnovne postaje mogu biti postavljeni na samostojeće antenske stupove različitih izvedbi ili na antenske prihvate na postojećim građevinama. Osnovnu postaju sa antenskim stupom čini antenski stup sa antenskim sustavom i telekomunikacijskom opremom smještenom u kontejneru.

4. Prostornim planom se određuje veličina građevinske parcele za osnovnu postaju i elektroenergetski priključak osnovne postaje na električni elektroenergetski sustav, odnosno u slučaju tehničke nemogućnosti napajanja preko distributera, napajanje preko agregata ili sunčevih kolektora. Prostorna distribucija osnovnih postaja sa antenski prihvata na postojećim građevinama moguća je gdje god to uvjeti omogućavaju.

5. Preporuča se korištenje jednog stupa od strane većeg broja korisnika gdje god je to tehnički moguće i uz poštivanje uvjetovanosti već izgrađene mreže. Za samostojeće antenske stupove osnovnih postaja treba gdje god to tehnološki uvjeti zahtijevaju osigurati prostor sa prometne površine.

Predlagatelj predlaže da se gore navedeno ugradi u tekstualni dio prijedloga PROSTORNOG PLANA POŽEŠKO-SLAVONSKE ŽUPANIJE.

Slijedom gore navedenog, molimo nadležno tijelo da uzme u obzir prijedloge VIPnet-a kao zainteresirane strane, a sve sukladno Naputku, Klasa: 350-01/08-02/643, Ur. broj: 531-01-08-2, izdanom od strane Ministarstva zaštite okoliša, prostornog uređenja i graditeljstva dana 19. studenog 2008. godine, te Smjernice za izradu Izmjena i dopuna Prostornog plana Županija i Prostornog plana Grada Zagreba, Klasa: 350-01/08-02/643, Ur.br: 531-01-08-3 izdanom od strane Ministarstva zaštite okoliša, prostornog uređenja i graditeljstva od 19. studenog 2008. godine, a koji se odnosi na problematiku izdavanja lokacijskih dozvola za postavljanje osnovnih postaja operatora pokretne telekomunikacijske mreže, te činjenicu da telekomunikacijska infrastruktura sukladno Zakonu o elektroničkim komunikacijama predstavlja infrastrukturu od državnog interesa.

VIPnet d.o.o.

Tomislav Makar
Direktor razvoja pristupne mreže





REPUBLIKA HRVATSKA
Osječko – baranjska županija
Grad Našice
Upravni odjel za komunalni sustav,
prostorno uređenje i zaštitu okoliša
Našice, Pejačevićev trg 7.

KLASA : 350-01/09-01/034.
URBROJ : 2149/01-06-09-02.
Našice, 12. svibnja 2009.

POŽEŠKO-SLAVONSKA ŽUPANIJA
POŽEGA

Primljena	14-05-2009		
Klasifikacijski broj			
Urudžbeni broj	Pri.	Vnj.	

Požeško-slavonska županija
Upravni odjel za gospodarstvo i graditeljstvo
POŽEGA, Županijska 7

PREDMET : Prethodna rasprava vezana uz postupak
Izmjena i dopuna Prostornog plana
Požeško-slavonske županije – CD s
Prostornim planom uređenja Grada
Našica, dostavlja se

Zahvaljujemo vam na pozivu za sudjelovanje u prethodnoj raspravi vezanoj uz postupak
Izmjena i dopuna Prostornog plana Požeško-slavonske županije te vam uz ovaj dopis dostavljamo
CD s Prostornim planom uređenja Grada Našica na daljnji postupak.

Za eventualne dodatne informacije nazovite tel. 031/618-171, mob. 091/315-0004, osoba
za kontakt Boris Brajdić, dipl.ing.arh., stručni suradnik za prostorno uređenje i zaštitu okoliša pri
Upravnom odjelu za komunalni sustav, prostorno uređenje i zaštitu okoliša Grada Našica.

S poštovanjem,



V.d. Pročelnika:

Davorin Dvoržak, dipl. oec.



**HRVATSKI ZAVOD ZA
POLJOPRIVREDNU SAVJETODAVNU SLUŽBU
ODSJEK POŽEŠKO-SLAVONSKE ŽUPANIJE**

Školska 3, 34334 Kaptol
Tel.: 034/313-942, 034/313-944, fax: 034/313-942, Mobilni 098/809-164
E-mail: miroslav.kovac@hzpss.hr

Klasa: 320-01/2009-01/54
Ur. broj: 04/12-09/1-14
KAPTOL 13.05.2009.

ZAVOD ZA PROSTORNO UREĐENJE
POŽEŠKO-SLAVONSKE ŽUPANIJE
P O Ž E Š A

Primjeno	10.05.09.	
Klasifikacijska oznaka	Org. j.	
Urudžbeni broj	Pri.	Vij.

POŽEŠKO-SLAVONSKA ŽUPANIJA
Upravni Odjel za gospodarstvo i graditeljstvo
Županijska 7
34000 Požega
n/p
Branka Kuba, dipl.oec.
pročelnica

**Dopis
Fax-poruka**

Predmet: Prijedlozi vezani uz raspravu na temu prostornog plana Požeško-slavonske Županije
– od 13.05.2009.

Poštovana gđo. Kuba,

Obraćamo Vam se ovim dopisom vezano uz jučerašnju raspravu na temu Prostornog plana Požeško-slavonske županije na kojoj smo bili prisutni i aktivno u njoj sudjelovali.

Ono što želimo dodatno istaknuti su naše najiskrenije namjere da pomognemo kod Izmjene i dopusna Prostornog plana u djelu koji se odnosi na poljoprivredu. Stoga predlažemo sljedeće:

- 1) da se održi (čim je prije moguće) radionica između predstavnika županije i nadležnih službi za izradu Prostornog plana i HZPSS-Područnog odjela Požeško-slavonske županije. S tim u vezi Vam stojimo na raspolaganju za dogovor.
- 2) da nam prije održavanja radionice prosljedite materijale o Prostornom planu naše županije kako bi se mogli pripremiti za predloženu radionicu.

Kako smo u svojem istupu na raspravi održanoj 13.05.2009. godine i istakli, Prostorni plan držimo izuzetno važnim i jednim od strateških dokumenta za potporu razvoja poljoprivrede i uređenje prostora u kojem se poljoprivreda odvija. Trendovi u razvoju seoskog prostora (demografski i proizvodni) su negativni i kao takvi se već duži niz godina odvijaju ovdje gdje živimo. Kao stručnjaci smo zahvalni da ste nas pozvali na raspravu i kao struka želimo istaknuti svoja iskustva za koja bi nam bilo drago da se ugrade u novi Izmijenjeni Prostorni plan. Naš je posao svakodnevno vezan uz poljoprivredu i poljoprivrednike i problematiku njihova življenja, što bi onda htjeli i prezentirati i prenijeti kako bi se isto zabilježilo u dokumentima koji obvezuju kreiranje budućnosti prostora poljoprivrede.

Vjerujući da ćete podržati naše prijedloge i nakane, molimo Vas također da nam prosljedite i Zapisnik sa održane rasprave.

S osobitim poštovanjem,


mr.sc. Miroslav Kovač, dipl.ing.agr.
rukovoditelj područnog Odjela u PSŽ



Dostaviti:

- 1) **Mladenko Soldo**, dipl.ing.arh., Zavod za prostorno uređenje
- 2) **Djelatnici/e** HZPSS-Područni odjel PSŽ (E-mail)
- 3) **dr.sc.Ivan Katalinić**, HZPSS-ravnatelj (E-mail)

*Ispostava Pakrac, Trg Bana Josipa Jelačića 18, 34550 Pakrac, tel/fax: 034/411-246
Ispostava Požega, Matije Gubca 6, 34000 Požega, tel: 034/274-651, i fax: 034/312-539*



ZAVOD ZA PROSTORNO UREĐENJE
POŽEŠKO-SLAVONSKOŽUPANIJE
POŽEGA

Primljeno	17.06.09.	
Klasifikacijska oznaka	Org. j.	
Uredžbeni broj	Pril.	Vrij.

KLASA: 350-01/09-01/2
URBROJ: 2177/1-06-01/2-09-7
Požega, 12.06.2009.

PREDMET: Zapisnik s radnog sastanka u postupku izmjene i dopune Prostornog Plana Požeško-slavonske županije, dostavlja se

Dostavljamo Vam Zapisnik s radnog sastanka u postupku izmjene i dopune Prostornog plana Požeško-slavonske županije održanog 04.06.2009. u Maloj vijećnici u zgradi Županije u Požegi.

S poštovanjem



PRILOG:
1. Zapisnik



KLASA: 350-01/09-01/2
URBROJ: 2177/01-06-01/2-09-6
Požega, 12.06.2009.

ZAPISNIK

s radnog sastanka
održanog u četvrtak 04. Lipnja 2009. god. u 10 sati
u Maloj vijećnici u zgradi Županije u Požegi,
Županijska ulica 7

Radnom sastanku su bili nazočni:

- predstavnici Zavoda za prostorno planiranje Požega:
 - Marija Franjić, Dragica Obradović, Tihomir Bahora, Davor Šarić, Renata Madunić-Hajek, Mladenko Soldo, Gordana Boban
- predstavnici HZPSS odjel Požeško-slavonske županije:
 - Vera Jandrić, Tomislav Mikel, Ivan Han, Tomislav Božičević, Snježana Pešut – Pilon, Miroslav Kovač, Tomislav Pojer
- predstavnici Požeško – slavonske županije:
 - Branka Kuba i Boris Bauković

Radni sastanak je započeo u 10:10 sati.

Branka Kuba, pročelnica upravnog odjela za gospodarstvo i graditeljstvo, otvorila je radni sastanak te se zahvalila Poljoprivrednoj savjetodavnoj službi što se odazvala pozivu za ovaj radni sastanak. Navela je, da je Upravni odjel za gospodarstvo i

grajiteljstvo u ovom slučaju nositelj, dok je Zavod za prostorno uređenje izrađivač izmjena i dopuna prostornog plana Požeško-slavonske županije. Rekla je „Neka gospodin Kovač iznese što bi želio, a gospodin Soldo će odgovoriti što možemo ubaciti u Prostorni plan. Moramo napraviti ovu izmjenu najbolje što možemo, jer u strategiji razvoja Požeško-slavonske županije na prvom mjestu je poljoprivreda, pa turizam“.

Miroslav Kovač, rukovoditelj područne službe Požeško-slavonske županije Hrvatskog zavoda za poljoprivrednu savjetodavnu službu (HZPSS), zahvaljuje na prijedlogu i vremenu koje smo izdvojili za ovaj sastanak. Vjeruje da će ovo biti kvalitetna rasprava i razmjena mišljenja. Naveo je da su u Službi nakon održane Prethodne rasprave imali sastanak na kojemu su sve još jednom dobro razmotrili. Žao mu je što na prethodnoj raspravi nije bio nazočan ni jedan agronom. Poljoprivreda je jako važna, te je naveo da u Službi radi jedanaest kolega koji su inženjeri agronomije. Prostorni plan je strateški važan. Na većem prostoru, situacija se ne odvija kako treba. Htjeli bi prenijeti informacije izvana (npr. Austrija). Postoji jako malo pravih podataka. Pristupili bi ovom analitički. Htjeli bi unijeti u prostorni plan život koji živimo. Rekao je da su informirali članove udruženja. Naveo je primjer da dokumentacija za otvaranje farme u Austriji košta samo 13 000 eura.

Branka Kuba, rekla je da postoji zakon u kojemu je sve to definirano, te je zaključila da se baziramo na prostoru.

Mladenko Soldo, ravnatelj Zavoda za prostorno uređenje, pozdravio je sve prisutne. Rekao je da kada su radili prošli Prostorni plan, pokušali su afirmirati ljude, otjelo je stotine dokumenata sa upitom da se dostave mišljenja i prijedlozi, ali ljudi nisu odgovorili, neki jesu. Naveo je da je Prostorni plan četrnaest mjeseci bio po ministarstvima. Suglasnost su dobili od ministarstva dvije godine poslije donošenja prostornog plana. Rekao je da je ured za statistiku dostavio jako šture podatke, također je rekao da nije poznao problematiku poljoprivrede jer nije imao prave informacije. Naveo je primjer da je Velika počela s donošenjem Prostornog plana koji je radio Osječki zavod za prostorno uređenje. Javna ustanova Park prirode nije dala suglasnost. Rekao je da su napravili analizu koristeći više županija, tj. uvjete koji su vezani za izgradnju kod njih. Idealno bi bilo da je Požeško-slavonska županija bogata pa da plati institutu da obavi posao. Kada se donosi Prostorni plan mora se dobiti suglasnost. Rekao je da se teško kontaktira sa ljudima u ministarstvima, čovjek je u uredu ali se ne javlja na telefon. Pristupio je očitovanju ministarstva poljoprivrede na Prostorni plan, te je zaključio da oni ne poznaju situaciju na terenu, ne podržavaju proširenje građevinskog zemljišta na poljoprivredno zemljište, tipa P1, P2. Postavio je pitanje „Gdje je problematika?“. Do izrade Prostornog plana nije bilo zemljište kategorizirano po P1, P2. Obzirom da ne postoje podaci o popisu, moraju prelomiti stvar, odlaze kod ljudi, kod struke, po potrebite informacije. Rekao je „Da bi se Prostorni plan mogao shvatiti, moraju se shvatiti neki ove cjeline. Bitne su odredbe u Prostornom planu koje kroje naš i vaš život“. Naveo je na Zavod za prostorno uređenje izrađuje Prostorni plan, ne provodi ga. Šokirani smo stvarima koje se donose na terenu, a nas se ne obavještava. Naveo je primjer da kada je Prostorni plan raden, ministarstvo je uzelo određeni broj stranica, nije gledalo koje su to stranice, i reklo ovo mora van. Naglasio je da je razvoj poljoprivrede okosnica na kojoj ćemo surađivati. Obišli smo teren. Na terenu se susrećemo s drugim stvarima, građenje bez dozvole. Postoje odredbe koje određuju koliko se mora odmaknuti od bunara, od suvoda, od ulice itd.

Vera Jandrić, područna služba Požeško-slavonske županije Hrvatskog zavoda za poljoprivrednu savjetodavnu službu, Ispostava Pakrac, je rekla da treba platiti naknadu za zemljište koje koristi poljoprivrednik da može graditi, jer gradi na poljoprivrednom zemljištu. Rekla je neka grad da kompletnu infrastrukturu.

Mladenko Soldo, rekao je da nitko ne radi plan za pet godina, svi krenu bez razmišljanja, grlom u jagode. Naveo je primjer Podgorja gdje nemaju građevinsku dozvolu, a imaju sve uvjete. Kupatilo su stavili na granicu katastarske čestice. Oni hoće kupatilo baš tu, neće je srušiti i legalizirati sve. Problemi nisu jednoznačni. Naveo je primjer farme u Gaju, gdje su angažirani projektanti i gdje nije bilo nikakvih problema. Obratio se svim nazočnima iz Poljoprivredne savjetodavne službe i rekao „smatram da će te nam pomoći i recite nam probleme s kojima se vi susrećete“. Prostorni plan ima puno stvari o kojima možemo pričati satima.

Gordana Boban, Zavod za prostorno uređenje, rekla je da je 1999.g. donešen Prostorni plan od strane Županijske skupštine. Možemo mjenjati planski, odredbe i grafički dio Prostornog plana. Naglasila je da je segment poljoprivrede široko postavljen, te da pravilnik striktno određuje svaki naslov, i da možemo nešto mjenjati ili proširivati jedino unutar naslova.

Mladenko Soldo, naveo je da je bio na prezentaciji studije u Zagrebu koja je odlično napravljena. Prezentacija je trajala 09:00 – 18:00 i na njoj su bili nazočni svi, profesori, proizvođači i stručnjaci. Rekao je da bi bilo prekrasno da struka napravi studiju. Naglasio je da nam je utjecaj javnosti bitan, i rekao je da je vrijednost dosadašnjeg Prostornog plana, te knjige, 1 – 3 mil. kuna.

Tomislav Mikel, Hrvatski zavod za poljoprivrednu savjetodavnu službu Kaptol postavio je pitanje: „Da li se mogu korigirati udaljenosti objekata, od npr. cesta i sl.“

Mladenko Soldo, je rekao da je to propisano zakonom, npr. Zakonom o cestama. Kada se mjenja kategorizacija cesta, točno je određeno koliko objekt mora biti udaljen od državne, a koliko od županijske ceste.

Miroslav Kovač, rekao je da ako mi ništa ne potegnemo neće se ništa izmjeniti. Htjeli bi da se promjeni. Prostorni plan je jako važan, zato smo došli. Postavio je pitanje: „Da li je važniji Prostorni plan ili strategija razvoja poljoprivrede?“

Mladenko Soldo, naveo je da je površina cesta zanemariva u odnosu na ostala zemljišta. Osnovna priča je uštedjeti prostor za poljoprivredu. Rekao je: „Recite nam, imamo problem s ovim i ovim.“

Miroslav Kovač, pitao je „Koliko poznate Austrijski model?“

Mladenko Soldo, odgovorio je da nepozna, te je postavio protupitanje. „Zašto bi koristili Austrijski model?“

Miroslav Kovač, je odgovorio zato što imaju uređeniji sustav. Kako isplanirati prostor da u njemu ugodnije živimo. Postavio je pitanje: „Da li su u Prostornom planu dani uvjeti da se mali objekti tretiraju drugačije?“

Gordana Boban, je rekla da se to ne rješava u potpunosti Prostornim planom, nego planovima općina koji su detaljniji.

Mladenko Soldo, rekao je da je rečeno što se može raditi unutar građevinskog zemljišta. Predložio je da možemo raspraviti po odredbama, jednu po jednu, koristeći CD na kojemu se nalazi Prostorni plan Požeško-slavonske županije.

Miroslav Kovač, je konstatirao, naš prostor nestaje.

Dragica Obradović, Zavod za prostorno uređenje, je rekla da je 50 godina bila industrijalizacija. Nije istina da zbog nas ljudi bježe

Mladenko Soldo, je rekao: „Vodimo se odlukama Županijske skupštine“.

Gordana Boban, je rekla da je uredba definirala veličinu građevine od važnosti za državu i županiju obzirom na veličinu i kapacitet npr. državne ceste. Ribnjačarske površine Poljana i Kukunjevac su uvrštene jer su veće od 5 ha.

Miroslav Kovač, je postavio pitanje „Što je farmerski tip gospodarstva?“

Gordana Boban, je odgovorila da postoji pravilnik koji to regulira.

Marija Franjić, Zavod za prostorno uređenje, je rekla da čl. 70 to uređuje.

Gordana Boban, je rekla da ćemo primjedbu uzeti u obzir, te nastavila, izbjegla bih riječ općenito farma, nije važno kako se zove, važno je kolike je površine, broj grla, buka i sl. Dozvoljena buka je 30 DB noću i 40 DB danju.

Miroslav Kovač, je postavio pitanje: „Da li su u poljoprivredi definirani uvjeti za građenje unutar građevinskog zemljišta?“

Gordana Boban, navela je kao primjer Jakšić i njihov Prostorni plan, koji je prostorni plan nižeg reda. Građevine unutar naselja mogu se graditi na: svojoj čestici, svojoj čestici gdje nije kuća i na posebnoj gospodarskoj zoni.

Vera Jandrić, je rekla da je u Lipiku ograničavajuća udaljenost, udaljenost od 30 metara.

Gordana Boban, je rekla da proizvođači nemaju točnu viziju što za 2, 3, 5 godina. Da imaju mogli bi doći na raspravu. Uklopili bi se. Ljudi vani imaju viziju.

Miroslav Kovač, je rekao: „Mi smo inženjeri prostora i trebamo odrediti kako ga iskoristiti.“

Mladenko Soldo, je postavio pitanje g.Kovaču: „Da li imate podatke ljudi koji su došli i rekli ja bih gradio?“

Miroslav Kovač, imamo.

Mladenko Soldo, je rekao mi nemamo, te je nastavio, tko je kod nas bio to je evidentirano makar na papiriću. Radimo plan a nemamo saznanja što se dalje događa. Naveo je da je problem kada se ljudi ne jave, a hoće prava kao oni koji su se javili.

Miroslav Kovač, rekao je da se problem stočarstva rješava prvo u svijetu. Stočarstvo ne doživljavamo, to su najveći problemi.

Gordana Boban, je navela da se najviše odredbi iz Prostornog plana Požeško-slavonske županije odnosi na stočarstvo.

Miroslav Kovač, je rekao da je najveći problem stočarstvo pa ratarstvo. Dalje navodi, od 100 mladih, 90 ima problema sa zemljištem. Birokracijom se to treba riješiti. Moramo odrediti područje za život ili poljoprivrednu proizvodnju.

Marija Franjić, navodi, da se naselja mogu graditi samo u građevinskom području, dok gospodarski objekti za uzgoj stoke mogu i unutar, do određenog kapaciteta i veći od 10 odnosno 50 uvjetnih grla van GGP. Stoga treba u naseljima dati prioritet stanovanju jer se mnogi u naseljima ne bave poljoprivredom, odnosno nemaju gospodarske objekte za tov stoke.

Miroslav Kovač, odgovara da je takav mentalitet i da postoji sustav koji to regulira. Navodi primjer Austrije. Tamo selo ima 5 – 6 svinjara i kada izađeš van ne osjeti se ništa.

Tomislav Mikel, konstatira, sve je preskupo.

Mladenko Soldo, upitao je, objasnite mi. Želim farmu. Da li će meni netko pokloniti zemlju, da li će se svi prilagoditi meni?

Miroslav Kovač, odgovara protupitanjem. Zašto ne podrediti sustav jednom čovjeku?

Mladenko Soldo, odgovara isto, Zašto da?

Tomislav Mikel, odgovara, zato što je proizvodnja važnija.

Miroslav Kovač, je rekao Prostorni plan je zemljište. Čovjek hoće raditi na području, ako ne, propasti će.

Mladenko Soldo, je naveo da je Prostorni plan rekao da do 50 uvjetnih grla na farmi može biti u naselju.

Miroslav Kovač, konstatira, neke su županije promjenile te odredbe.

Mladenko Soldo, kaže, nisu i navodi promjer Zagreba gdje je taj broj 50 i Samobora gdje se taj broj kreće 15 – 50 uvjetnih grla.

Gordana Boban, navodi da u naselju ne postoji odredba koliko se mora odmaknuti od ceste. Tih 50 uvjetnih grla može imati. Kada netko gradi mora zatražiti određene uvjete kada se gradi unutar građevinskog zemljišta. Odredbe su podložne promjeni izvan granica građevinskog zemljišta. Moramo štiti sve stanovnike, sve korisnike prostora. U gradu isto ograničavamo uvjete koji se moraju ispuniti. Ne možemo odrediti da li će selo biti poljoprivredno ili ne. Uvjete smo ublažili.

Miroslav Kovač, konstatira, bili smo pozvani na kraju mi želimo stvari mjenjati iz korjena, u nastanku dokumenta.

Mladenko Soldo, navodi da je Zavod za prostorno uređenje radio 5 prostornih planova na prostoru županije, ostale su radili drugi. Navodi dalje, kod vas su važniji prostorni planovi nižeg reda. To što važi u Kutjevu, ne važi u Kaptolu, to je različita metodologija. Ako čovjek ima vodovod i kanalizaciju, prije će moći riješiti problematiku.

Ivan Han, područna služba Požeško-slavonske županije Hrvatskog zavoda za poljoprivrednu savjetodavnu službu, je rekao da bi želio da ti uvjeti nisu jednaki za sve. Da se prema njima ponašamo.

Gordana Boban, navodi da dolazi do zloupotrebe, ako se postavi tako fleksibilno. Uvjeti nisu toliko ograničavajući. Može se staviti nešto kao iznimno, ali osnovni uvjeti se moraju poštivati.

Mladenko Soldo, konstatira, koliko je bilo slučajeva da ljudi imaju viziju i onda se spotaknu. Problem je legalizacija. Budući, neka dođu kod nas po savjet. Ne možemo se prilagođavati sadašnjima.

Vera Jandrić, je rekla da naši poljoprivrednici nisu dovoljno slušali struku, da uz farme trebaju i prateće objekte. Postavila je pitanje, kako omogućiti gradnju farme od 50 uvjetnih grla unutar građevinske zone?

Mladenko Soldo, je postavio pitanje, imate li slučaj da je pojedini mladi gospodarstvenik angažirao projektanta?

Vera Andrić, odgovara, za takav slučaj ne znam.

Mladenko Soldo, konstatira, mora biti površina gdje će se gnojivo odlagati, reciklirati.

Branka Kuba, je rekla da oni ne idu od početka. Netko na parceli koju ima nešto izgradi. Dalje navodi, ne možeš imati 100% izgrađenu parcelu. Primjer, postoji slučaj gdje je izgrađenost 80%, to se ne može legalizirati. Problem je, mi bi trebali prilagođavati Prostorni plan nekome tko ima nešto izgrađeno. U Prostornim planovima nižeg reda sve je određeno.

Mladenko Soldo, poziva da se postavljaju pitanja.

Tomislav Mikel, postavlja pitanje vezano za točku 80. Prostornog plana. Zašto je 3ha minimum? Da li ta 3ha može biti 1ha?

Marija Franjić, odgovara da može u skladu s čl. 67 i čl. 71. Odredbi za provođenje PPŽ tj. na temelju stručno verificiranog programa o namjeravanom ulaganju.

Tomislav Mikel, konstatira, većina se male parcele 1 – 2 jutra.

Marija Franjić, to je tekstualno potkrjepljeno u Prostornom planu, npr. čl. 67 i čl. 71.

Gordana Boban, navodi da je teško imati posjed u jednoj katastarskoj čestici. Rekla je da su definirali odredbu koja definira što taj posjed podrazumjeva, planirano u izmjenama..

Tomislav Pojer, područna služba Požeško-slavonske županije Hrvatskog zavoda za poljoprivrednu savjetodavnu službu Kaptol, konstatira da se na maloj površini može ostvariti velika proizvodnja i navodi primjer plastenika.

Miroslav Kovač, navodi da se definira da li se nešto može graditi ili ne.

Mladenko Soldo, je rekao da ako želite sagraditi plastenike, ne možete imati površinu od ½ ha.

Gordana Boban, navodi da ukoliko je veličina posjeda manja od propisane nije dopuštena izgradnja većeg objekta, nego manjeg, tipa klijeti, spremišta, skladišni objekt izvan građevinskog područja.

Miroslav Kovač, postavio je pitanje: „Kolike dimenzije tog objekta mogu biti?“

Gordana Boban, navodi da se na površini posjeda manjoj od navedene mogu graditi pojedinačne građevine (klijeti), a njihova površina se definira prostornim planom nižeg reda.

Miroslav Kovač, navodi da će se napraviti analiza postojećih objekata.

Mladenko Soldo, je rekao da ako nema građevinske dozvole za nas to ne postoji. Nema građevinsku dozvolu zato što to područje nije namijenjeno za tu gradnju.

Ivan Han, postavio je pitanje „Da li su građevine udaljene od ceste zato što ceste zagađuju?“

Miroslav Kovač, je postavio pitanje „Da li možemo otići sa sastanka da predložimo da ovo nije primjenjivo kod nas?“

Gordana Boban, je rekla da su za planove koje su radili koristili uredbu preporuča se. Navela je da se udaljenost određuje prema tablici koja se nalazi u Prostornom planu (ispod čl. 72).

Miroslav Kovač, je naveo primjer Europske unije gdje je puno veći problem voda, a ne cesta.

Mladenko Soldo, rekao je da to imamo i mi. To su uvjeti koje daju Hrvatske vode, a isto to dobiti ćemo od Hrvatskih cesta.

Miroslav Kovač, je pitao koliko imamo dokumenata iz EU-a, na koje se možemo nasloniti? U EU su mnoge stvari puno fleksibilnije.

Mladenko Soldo, je naveo primjer vlade Bavarske koja je pozvala planere. Naši u dobrom djelu kopiraju te zakone. Naveo je drugi primjer da kod njih Prostorni plan može raditi bilo tko, a jedini uvjet je da sve mora biti po zakonu. Kod nas to mogu raditi samo zavodi.

Miroslav Kovač, je rekao da kada se pojavi problem ljudi se pozivaju na Prostorni plan i sve drugo.

Gordana Boban, navela je da naš čovjek prema planiranim izmjenama može imati farmu na udaljenosti već od 50m, od granica građevinskog područja za 10 – 50 uvjetnih grla. Inače, broj od 50 uvjetnih grla može se smjestiti i u naselju.

Tomislav Mikel, se nadovezao i rekao da je to tada 100m + 30m, prvo se morao udaljiti 100m onda još 30m, to je sve trajalo 2 godine

Mladenko Soldo, je rekao da nije vidio u Austriji farme uz auto put. Mi smo plan stavili pred javnost koja se oglušila i smatram da se slažu s navedenim u planu.

Gordana Boban, rekla je da se negdje mora postaviti granica i tada netko uvijek ostaje iza nje.

Miroslav Kovač, je naveo da udaljenost pravi problem. To je u redu za grad, ali za selo to nije u redu.

Mladenko Soldo, rekao je da se tu postavlja pitanje, što je selo, što je grad. Naveo je primjer Velike i pitao, da li je u redu da se uz bazene osjeti smrad.

Miroslav Kovač, konstatirao je da bi bilo dobro ako možemo staviti u taj prostor što manje restriktivnih mjera.

Miroslav Kovač, je rekao da pričamo o 90% ljudi koji žele raditi. Volio bih da se i oni upoznaju s ovom pričom.

Mladenko Soldo, naveo je kao primjer raspravu koja se održala u Kaptolu, ali nitko nije došao, a svi su bili pozvani. Nema odaziva ljudi.

Miroslav Kovač, je rekao da se od njih ništa ne može drugo očekivati osim toga da ne dođu na raspravu.

Mladenko Soldo, naveo je da kada smo radili Čaglin, ljudi su dolazili svakodnevno kod nas, a kada smo radili Jakšić i Kaptol nisu dolazili.

Miroslav Kovač, rekao je „Mi smo inženjeri prostora. Naša je dužnost da prenesemo informacije. Samo prenosimo njihove probleme“.

Mladenko Soldo, je rekao da mu je drago što smo se našli i ako imate podataka koje treba osvježiti, a mi nemamo, dostavite nam ih.

Miroslav Kovač, je rekao da sada kada sudjeluju u stvaranju Prostornog plana tako nam je lakše.

Gordana Boban, je rekla da se na temelju pitanja koja su spomenuta na radionici, zavod nada detaljno postavljenim zahtjevima i primjedbama od strane Područne službe Požeško-slavonske županije, Hrvatskog zavoda za poljoprivrednu savjetodavnu službu. Navela je da moramo poštovati zahtjeve drugih strana i Vas, moramo raditi kompromis.

Miroslav Kovač, je rekao „Mi stavljamo težište na brojke, velike su udaljenosti“.

Gordana Boban, navela je da se za područja veća od 5000m² mora raditi urbanistički plan uređenja. Ima dosta restrikcija koje mi ne određujemo, već su to zakonske norme.

Branka Kuba, je rekla završnu riječ i navela da ako ima interesa da se dostave tablice koje je Gordana Boban pokazivala, neka rok bude 30.06.2009.

Mladenko Soldo, je rekao „Dostavite nam podatke“.

Miroslav Kovač, je postavio pitanje da li se industrija može odvijati i na selu?

Gordana Boban, je odgovorila da može. Rekla je da ćemo dodati rečenice koje će definirati poljoprivrednu proizvodnju unutar granica građevinskog područja.

Miroslav Kovač, je rekao da ljudi izmještaju farme u industrijske zone i pitao da li skreću tamo zbog Prostornog plana.

Gordana Boban, je odgovorila potvrdno i nastavila ako „ako imate određeni kapacitet on može biti samo na odeđenom mjestu“.

Mladenko Soldo, je rekao da je gospodarska zona bila u Požegi, Pakracu i Kutjevu. Svako ozbiljnije naselje traži svoju zonu. Grad Požega želio je proširiti zonu. Nadležno ministarstvo je odredilo da to mora biti gospodarsko – poljoprivredna proizvodnja.

Miroslav Kovač, je pitao da li je za gospodarske zone otišlo zemljište visoke vrijednosti.

Mladenko Soldo, je odgovorio potvrdno.

Miroslav Kovač, je rekao da smo do sada izgubili zemljišta kolika je veličina Slovenije.

Mladenko Soldo, je rekao da standard traži veći prostor. Pojavili su se trgovački lanci koji nam uzimaju zemljište. Situacija je da ako se Požega želi sada razvijati nema gdje.

Branka Kuba, zahvalila se svima i naglasila da ako bude potreba za još koji sastanak stojimo na raspolaganju.

Radni sastanak je završio u 14:05 sati

U Požegi 08.06.2009.

ZAPISNIK PRIPREMIO:
Boris Bauković, dipl.oec.

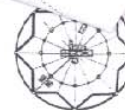
Prilog:

1. Popis nazočnih

<u>IME PREZIMJE</u>		<u>TEL.</u>
1. MARIJA FRANJIĆ	ZAVOD ZA PROST. UREĐ.	290-255
2. DRAGIČ OBRAĐOVIĆ	- II -	290-224
3. TIHOMIR BANOVA	- II -	290-224
4. DAVOL ĆARIĆ	- II -	290-254
5. VERA JANDRIĆ	HZPSS - Isp. Paklaci	444-246
6. TOMISLAV MIHEL	- I - KAPTOL	313-943
7. IVAN ĆAN	- II - - II -	231-660
8. TOMISLAV BOŽIČEVIĆ	- I - KAPTOL	313-944
9. SVEJANA PEČUT-PILON	HZPSS POŽEŠKA	274 651
10. MIROSLAV KOVAČ	HZPSS KAPTOL	313-942
11. TOMISLAV PUSER	HZPSS KAPTOL	313 944
12. RENATA MADUNIĆ-JAJEK	ZAVOD ZA PROST. UREĐ.	290 255
13. MLADENICA SOLDO	- I -	280-222
14. GORDANA DOBAN	- II -	290-220
15. BRANKA KUBA,	POŽEŠKO-SLAVONSKA ŽUPANIJA	290-272
16. BORIS BAUKOVIĆ	- II -	290-272



JAVNA USTANOVA
Zavod za prostorno uređenje
Požeško-slavonske županije



Županijska 7, 34 000 Požega, HR
tel: (+385)034/290-222; fax: (+385)034/290-220

ZAVOD ZA PROSTORNO UREĐENJE
POŽEŠKO-SLAVONSKE ŽUPANIJE
KLASA: 350-01/09-02/1
URBROJ: 2177/1-3-1-09-2
Požega, 19. lipnja 2009.

Hrvatski zavod za poljoprivrednu
savjetodavnu službu,
Odsjek Požeško-slavonske županije
34 334 Kaptol, Školska 3

PREDMET: Izmjene i dopune Prostornog plana Požeško-slavonske županije,
- obavijest temeljem radnog sastanka
- dostavlja se

Sukladno dogovoru s radnog sastanka održanog 04. lipnja 2009. godine dostavljamo vam izmjene koje smo do sada planirali ugraditi u Odredbe za provođenje Izmjena i dopune Prostornog plana Požeško-slavonske županije, a koje se odnose na pitanja iz segmenta poljoprivrede o kojima je raspravljano na predmetnom sastanku, i to kako slijedi:

- naglasiti izrijekom da se unutar granica građevinskog područja mogu graditi gospodarske građevina za intenzivan uzgoj životinja do 50 uvjetnih grla
- izmijeniti minimalne udaljenosti od granica građevinskih područja i razvrstanih cesta na kojima se gospodarske građevina za intenzivan uzgoj životinja mogu graditi izvan granica građevinskog područja, i to prema slijedećoj tabeli:

MINIMALNA UDALJENOST GRAĐEVINE ZA UZGOJ ŽIVOTINJA OD GRAĐEVINSKIH PODRUČJA I RAZVRSTANIH CESTA			
Broj uvjetnih grla	Minimalna udaljenost od građevinskog područja (m)	Minimalna udaljenost od ruba zemljišnog posjeda razvrstane ceste (m)	
		Državne ceste	Županijske i lokalne ceste
10 - 50	50	50	30
51-100	100	100	50
101 - 200	150	150	100
201 - 350	200	200	150
350 - 500	300	300	200
500 - 800	400	400	300
> od 800	500	500	400

Zavod za prostorno uređenje Požeško-slavonske županije

- dodati dio koji će općenito, na nivou koji razrađuje prostorni plan županije, definirati mogućnost gradnje poljoprivrednih građevina unutar granica građevinskog područja u sklopu uvjeta smještaja gospodarskih sadržaja u prostoru
- redefinirati ostale građevine koje se mogu graditi na građevinskoj čestici gospodarske građevine za intenzivan uzgoj životinja
- definirati primjerenu veličina posjeda na kojem se mogu graditi gospodarske građevine za intenzivan uzgoj životinja, a koja će biti određena minimalnim brojem uvjetnih grla.
- definirati posjed u smislu fizičke povezanosti (do 60% fizički povezano, može biti odijeljeno melioracijskim kanalima i poljskim putovima te ne mora biti jedna katastarska čestica)
- redefinirati potrebu odbacivanja konvencionalnog poljodjelstva u korist ekološkog, u smislu preporuke na nivou mogućnosti realizacije
- redefinirati potrebu izrade i sadržaj programa o namjeravanim ulaganjima kao uvjeta za dozvoljavanje gradnje gospodarskih građevina u funkciji obavljanja poljoprivrednih djelatnosti
- redefinirati gradnje gospodarskih građevina u funkciji obavljanja poljoprivredne djelatnosti u odnosu na potrebu definiranja pojma farme

Sve navedene, ali i druge izmjene biti će ugrađene u Prijedlog Izmjena i dopuna Prostornog plana Požeško-slavonske županije o kojem će se, sukladno proceduri propisanoj Zakonom o prostornom uređenju i gradnji (NN, br. 76/07,38/09), voditi i javna rasprava na koju ćete biti pozvani. Istovremeno vas pozivamo da do tada dostavite i sve druge vaše eventualne primjedbe kako bismo i njih mogli ugraditi u rečeni Prijedlog.

S poštovanjem!

Ravnatelj:

Mladenko Soldo, dipl.inž.građ.

DOSTAVITI:

1. Naslovu,
2. Upravnom odjelu za gospodarstvo
i graditeljstvo Požeško-slavonske županije,
- o v d j e
3. Evidenciji,
4. P i s m o h r a n i



JAVNA USTANOVA
ZAVOD ZA PROSTORNO UREĐENJE
SISAČKO-MOSLAVAČKE ŽUPANIJE
Trg bana Josipa Jelačića 8,
44 000 Sisak, p.p. 90
tel. 044/ 521-008, fax. 044/ 521-023

POŽEŠKO-SLAVONSKA ŽUPANIJA
POŽEGA

Prijeto -	18-05-2009
Klasifikacijski broj -	Org. jed.
Uredbeni broj	Prij. Vrij.

Klasa: 023-01/09-01/01
Urbroj: 2176-144-09-16
Sisak, 12.05.2009.

REPUBLIKA HRVATSKA
POŽEŠKO-SLAVONSKA ŽUPANIJA
UPRAVNI ODJEL ZA GOSPODARSTVO I
GRADITELJSTVO
Županijska 7
34 000 Požega

Predmet : Izmjene i dopune Prostornog plana Požeško-slavonske županije
- dostava podataka

U vezi vašeg dopisa klasa:350-01/09-01/37, urbroj:2177/1-06-01/2-09-1 od 23.04.2009. godine obavještavamo Vas da je u tijeku izrada Izmjena i dopuna prostornog plana Sisačko-moslavačke županije (Službeni glasnik Sisačko – moslavačke županije br. 4/01). Županijsko poglavarstvo je usvojilo Konačni prijedlog Izmjena i dopuna prostornog plana Sisačko-moslavačke županije i Plan je poslan na suglasnost u Ministarstvo zaštite okoliša, prostornog uređenja i graditeljstva.

U prilogu Vam dostavljamo, u digitalnom obliku, Prostorni plan Sisačko-moslavačke županije i Konačni prijedlog Izmjena i dopuna prostornog plana Sisačko-moslavačke županije, te Vas molimo da s istima uskladite, na kontaktnom području sa Sisačko-moslavačkom županijom, planska rješenja Vašeg Plana.

S poštovanjem,

Ravnatelj Zavoda:
Zdenko Sešo, dipl. ing. građ.

Dostaviti:
1. Naslov
2. Spis

HEP - Operator distribucijskog sustava d.o.o.

ELEKTRA KRIŽ

10314 KRIŽ, P.P. 15

TELEFON – 01/2687-555

TELEFAKS – 01/2687-524

ŽIRO RAČUN – 2360000-1500033437 - napl.elen.

2360000-1500033429 - napl. EE. sugl.

2360000-1400164973 - napl. ostalo

POŠTA – 10314 Križ

MATIČNI BROJ – 1643991

<http://www.hep.hr>

VAŠ BROJ I ZNAK: Klasa: UP/I-350-01/09-01/37

Ur.br. 2177/1-06-01/2-09-1

Republika Hrvatska
Požeško - slavonska županija
Upravni odjel za gospodarstvo i graditeljstvo
Županijska 7
34000 Požega

NAŠ BROJ I ZNAK: 4/07-1612 -ŠM-051/2009

PREDMET: Izmjene i dopune Prostornog plana
Požeško-slavonske županije

DATUM: 18.05.2009.

Prema Vašem dopisu od 23. travnja 2009. god. dostavljamo Vam podatke i planske smjernice za Izmjene i dopune Prostornog plana Požeško - slavonske županije.

U planu HEP ODS Elektre Križ su sljedeći objekti:

- Izgradnja transformatorske stanice TS 110/20 kV Lipik sa potrebnom parcelom za izgradnju dimenzija 100 x 100 m.
- Izgradnja transformatorske stanice TS 110/20 kV Pakrac sa potrebnom parcelom za izgradnju dimenzija 100 x 100 m.
- Izgradnja spojnog dalekovoda DV 110 kV za TS 110/20 kV Lipik i TS 110/20 kV Pakrac
- Zbog prenamjene 35 kV dalekovoda u dvostruki dalekovod sa naponima razina 35 i 110 kV potrebno je:
 - trase 35 kV dalekovoda na potezu Međurić – Lipik – Pakrac – Sirač - Daruvar prenamijeniti u dvostruki dalekovod 110-35 kV kojemu je potreban koridor širine od 100 m.
- Na svim lokacijama postojećih i planiranih transformatorskih stanica naponskih razina 110/xx kV i 35/10(20) kv potrebno je osigurati prostorno planske preduvjete za gradnju mreža elektroničke pokretne komunikacije za potrebe daljinskog vođenja pogona.
 - Postojeće: TS 35/10 kV Lipik, TS 35/10 kV Pakrac,
 - Planirane: TS 110/20 kV Lipik i TS 110/20 kV Pakrac.

U prilogu Vam dostavljamo kartu sa ucrtanim vodovima i našim planskim smjernicama.

Sa poštovanjem!

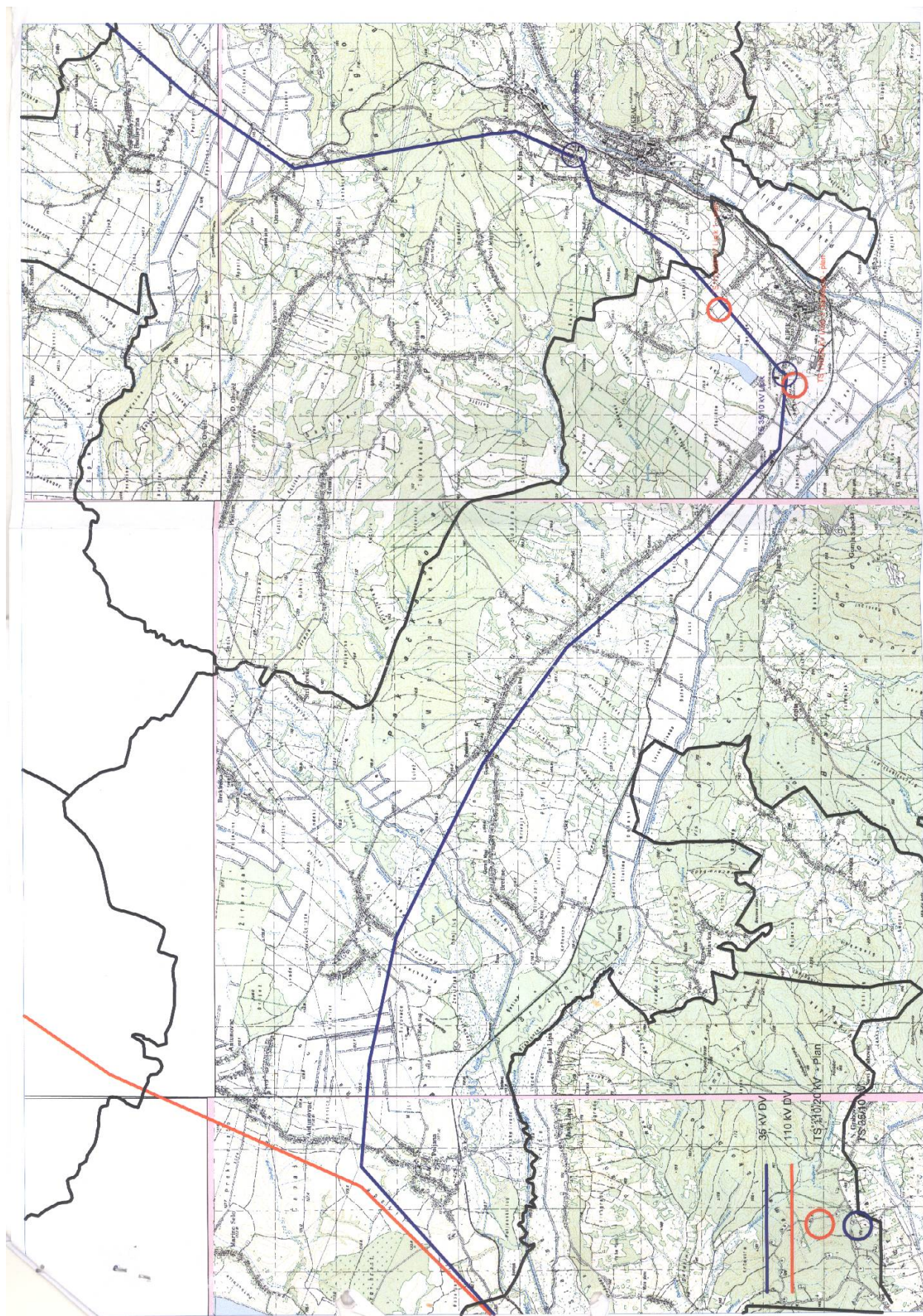
DIREKTOR:

Branko Kolarić, dipl.ing.

Dostaviti :
1. Podnosiocu zahtjeva
2. Arhiva
3. Služba za razvoj i investicije

HEP - Operator distribucijskog sustava d.o.o. ZAGREB
DISTRIBUCIJSKO PODRUČJE
ELEKTRA KRIŽ

ČLAN HEP GRUPE





REPUBLIKA HRVATSKA
MINISTARSTVO POLJOPRIVREDE,
RIBARSTVA I RURALNOG RAZVOJA

10000 Zagreb, Ul. grada Vukovara 78, P.P. 1034
Telefon: 61 06 111, Telefax: 61 09 200

KLASA: NP 350-02/09-01/190
URBROJ: 525-09-2-0377/09-2
Zagreb, 08.svibanj 2009.

POŽEŠKO - SLAVONSKA ŽUPANIJA
POŽEGA

Primljeno	21-05-2009	
Klasifikacijska oznaka	Org. jed.	
Uruđbeni broj	Pril.	Vrij.

ZAVOD ZA PROSTORNO UREĐENJE
POŽEŠKO-SLAVONSKE ŽUPANIJE
P O Ž E G A

Primljeno	16.05.09.	
Klasifikacijska oznaka	Org. I.	
Uruđbeni broj	Pril.	Vrij.

POŽEŠKO-SLAVONSKA ŽUPANIJA
UPRAVNI ODJEL ZA GOSPODARSTVO
I GRADITELJSTVO

**Predmet: Odluka o Izmjeni i dopuni Prostornog plana
Požeško-slavonske županije
- planske smjernice i propisani dokumenti - dostavljaju se -**

Na vaš broj:

Klasa: 350-01/09-01/37

Ur.broj: 2177/1-06-01/2-09-3

Od Požega, 24. travnja 2009. godine

Primljeno: 525 - Ministarstvo poljoprivrede, ribarstva i ruralnog razvoja; 27. travnja 2009. godine.

Imajući u vidu, Vaš dopis, dostavljamo Vam - planske smjernice i propisane dokumente, temeljem Zakona o prostornom uređenju i gradnji (" Narodne novine " , br. 78/07.), a sukladno odredbi članka 79., stavka 1 do 4.

Zbog značaja poljoprivrednog zemljišta, za život čovjeka i činjenice, da je zemljište neobnovljivo, Ustav Republike Hrvatske odredio ga je kao dobro od interesa za Republiku, posebice ga štiti i njegovo se korištenje može odvijati pod uvjetima i na način propisan Zakonom o poljoprivrednom zemljištu.

Poljoprivredno zemljište je prvi i osnovni uvjet za poljoprivrednu proizvodnju, iz koje čovjek zadovoljava svoju primarnu potrebu za hranom, a preradom raznih poljoprivrednih proizvoda zadovoljava i niz drugih važnih životnih potreba (Zakon o poljoprivredi, Zakon o ekološkoj proizvodnji poljoprivrednih i prehrambenih proizvoda, Zakon o stočarstvu, Zakon o slatkovodnom ribarstvu, Zakon o morskome ribarstvu, Zakon o hrani i dr.).

Iako je Zakonom uređeno iskorištavanje i zaštita poljoprivrednog zemljišta, ipak je smanjenje njegove površine intenzivno, pa i zabrinjavajuće.

Vrlo važna činjenica, u svezi gubitka površine poljoprivrednog zemljišta, je ta, što je riječ o gubitku kvalitetnog obradivog poljoprivrednog zemljišta, a što je dobrim dijelom posljedica negospodarskog odnosa prema njemu, te izbjegavanje izgradnje na težim terenima i neplodnim zemljištima.

Pregledom dostavljene prostorne - planske dokumentacije, tijekom zadnjih godina, utvrđeno je, da se građevinska područja još uvijek proširuju na uređene komplekse obradivih poljoprivrednih površina (u vlasništvu Republike Hrvatske).

Osnovni bi cilj u budućnosti trebao biti - očuvanje, korištenje i uređenje poljoprivrednog zemljišta, prije svega za poljoprivrednu proizvodnju.

To se može postići jedino usklađivanjem svih interesa u prostoru u sklopu društvenih planova, posebice prostornih.

Imajući u vidu, da je korištenje prostora izvan građevinskog područja namijenjeno prioritarno, a dijelom isključivo, poljoprivredi, s težnjom očuvanja što većih i kontinuiranih površina i prirodnih režima - očuvanja ruralnog (seoskog) prostora, koji predstavlja izvor prirodnog (biološkog - okolišnog, poljoprivrednog) te društvenog (socijalnog - tradicijskog, kulturološkog, povijesnog) bogatstva, odnosno nasljeđa kojeg baštinimo još iz davnih vremena, a trebamo ga brižno održavati i svrsishodno koristiti čuvajući okoliš, kako bi ga skladno razvijali i kako bi bio na korist sadašnjim i budućim pokoljenjima, ovo Ministarstvo, ne podržava proširenje građevinskog područja na poljoprivredno zemljište P1 i P2 kategorije, izuzetak može predstavljati nemogućnost lociranja proširenja građevinskog područja na niže vrijedno poljoprivredno zemljište (što ne uključuje - golf igrališta), ili ono predstavlja nužnu legalizaciju već izgrađenih objekata.

Sve površine poljoprivrednog zemljišta u vlasništvu Republike Hrvatske, koje ovim PPU - a mijenjaju namjenu u građevinsko zemljište, moraju biti usklađene sa Programom raspolaganja poljoprivrednim zemljištem u vlasništvu RH, tj. u skladu sa Strategijom gospodarenja poljoprivrednim zemljištem u vlasništvu RH.

Ministarstvo poljoprivrede, ribarstva i ruralnog razvoja, temeljem članka 21. stavka 3. Zakona o poljoprivrednom zemljištu (" Narodne novine " , br. 152/08.) na prijedlog prostornih planova županije i Grada Zagreba, prostornih planova područja posebnih obilježja, te prostornih planova uređenja općina i grada - daje mišljenje, odnosno suglasnost, te shodno tome - dužni ste - između ostalog - dostaviti ovom Ministarstvu :

1. Kartografski prikazi - novog (prijedlog) građevinskog područja u odnosu na - postojeće - građevinsko područje sa tekstualnim tumačenjem svih izmjena.

MINISTAR

mr. sc. Božidar Pankretić



O tome obavijest :

1. Ministarstvo poljoprivrede, ribarstva i ruralnog razvoja,
Uprava poljoprivredne i fitosanitarne inspekcije,
Sektor inspekcija u poljoprivredi - ovdje.
2. Dokumentacija - ovdje.
3. Arhiva - ovdje.





d.o.o. za obavljanje komunalnih djelatnosti 34000 POŽEGA, Vodovodna 1

Telefon: (034) 312-450 Telex: 312-480 E-mail: tekija@po.tel.hr
Matični broj: 3322157 Žiro račun: 2306002-1120011090 Podravska banka d.d.

ZAVOD ZA PROSTORNO UREĐENJE
POŽEŠKO-SLAVONSKE ŽUPANIJE
POŽEGA

Priloga	16.01.09
Uredbena oznaka	Org. I.
Uredbena oznaka	

Požega, 19.05.2009.

Vaš znak i broj:

Naš znak i broj: A-1298/09/143

Predmet:

**IZMJENE I DOPUNE
PROSTORNOG PLANA POŽEŠKO-
SLAVONSKE ŽUPANIJE**
- dostava prijedloga

REPUBLIKA HRVATSKA
POŽEŠKO-SLAVONSKA ŽUPANIJA
Upravni odjel za gospodarstvo i graditeljstvo
Županijska 7
34 000 Požega

Vezano na izmjene i dopune PP Požeško-slavonske županije i prethodnu raspravu Tekija d.o.o daje sljedeće prijedloge:

1. Vodoopskrba: Prostornim planom obuhvatiti elemente Studije vodoopskrbe Požeško-slavonske županije,
2. Odvodnja otpadnih voda: Prostornim planom obuhvatiti elemente Studije zaštite voda Požeško-slavonske županije,
3. Zbrinjavanje otpada: Ugraditi elemente Plana zbrinjavanja otpada Požeško-slavonske županije.

Navedeni dokumenti su osnova daljnjeg razvoja ovih djelatnosti i potrebno ih je ugraditi u PP Požeško-slavonske županije.

S poštovanjem,

Rukovoditelj
razvojno-tehničkog sektora:

Mile Beslić, dipl. ing.

DIREKTOR:

Ante Kolić, dipl. inž.

TEKIJA d.o.o.
POŽEGA, Vodovodna 1

22. ožujka - Dan voda • 22. travnja - Dan planete Zemlje • 5. lipnja - Dan zaštite čovjekove okoline

Voda je izvor života - Čuvajmo okoliš - Vrijeme ne radi za nas

Društvo je upisano u sudski registar kod Trgovačkog suda u Slavonskom Brodu pod MBS 050029429
Temejni kapital društva iznosi 102.138.800,00 kn. Uprava društva: Ante Kolić, dipl. ing.

POŽEŠKO - SLAVONSKA ŽUPANIJA
POŽEGA

Prilježeno	22-05-2009
Klasifikacijske oznake	Dopr. red.
Uredžbeni broj	P-L Vrij.

REPUBLIKA HRVATSKA
POŽEŠKO-SLAVONSKA ŽUPANIJA
Upravni odjel za gospodarstvo i
graditeljstvo

Županijska 7
34000 Požega

ZAVOD ZA PROSTORNO UREĐENJE
POŽEŠKO-SLAVONSKE ŽUPANIJE
POŽEGA

26.01.09

plinacro
POSREDOVANJE U PROMETU NEKRETNIM PRAVNIM
POSREDOVANJE U PROMETU NEKRETNIM PRAVNIM

Uredžbeni broj: Pril.

plinacro d.o.o.
Savska 88A Zagreb

Klasa: PL-09/2438

Datum: 20-05-2009

UR. BR.: 111/21-09-3

PREDMET: Izmjene i dopune Prostornog plana Požeško-slavonske županije
– dostava podataka

Poštovani,

nastavno na prethodnu raspravu povodom Izmjena i dopuna Prostornog plana Požeško-slavonske županije dostavljamo Vam podatke o položaju objekata Plinacro-a na promatranom području.

Na predmetnom području PLINACRO d.o.o. je vlasnik slijedećih objekata:

Postojeći plinovodi:

- ✓ Magistralni plinovod Čaglin-Požega DN 150/50 ³
- ✓ Magistralni plinovod Lipik-Pakrac DN 150/50 ¹
- ✓ Magistralni plinovod Pakrac-Daruvar DN 150/50 ²
- ✓ Magistralni plinovod Piljenice-Čvor Janja Lipa DN 150/50 ¹
- ✓ Magistralni plinovod Čvor Janja Lipa-Lipik DN 150/50
- ✓ Magistralni plinovod Našice-Slavonski Brod DN 300/50 ²
- ✓ Magistralni plinovod Janja Lipa-Lipovljani DN 150/50
- ⊗ Regionalni plinovod Dobrovac-Omanovac DN 150/50
- ✓ Magistralni plinovod Nova Kapela-Požega DN 300/50

Planirani plinovodi:

- ⊗ Magistralni plinovod Slobodnica-Donji Miholjac DN 800/75
- ⊗ Regionalni plinovod Kutina-Dobrovac DN 200/50

PLINACRO D.O.O., SAVSKA 88A • 10 000 ZAGREB • HRVATSKA
(TEL) +385 1 6301777 • (FAX) +385 1 6301642
UPISANO U SUDSKI REGISTAR TRGOVAČKOG SUDA U ZAGREBU
POD MBS: 090304171; MB 1537571;
ŽIRO-RAČUN KOD PRIVREDNE BANKE ZAGREB D.O. BROJ: 2340309-1100225794
ČLANOVI UPRAVE DRUŠTVA: BRANKO RADOŠEVIĆ; DRAGICA KRPAJ; DAMIR POGOREVC
PLINACRO@PLINACRO.HR

Potrebno je u grafičkom prilogu namjene površina uz os plinovoda kartirati, a u tekstualni dio («Odredbe za provođenje») uvrstiti zaštićeni pojas plinovoda u koridoru širine 30 metara lijevo i desno od osi plinovoda, a u skladu s Čl. 9. Pravilnika o tehničkim uvjetima i normativima za siguran transport tekućih i plinovitih ugljikovodika magistralnim naftovodima i plinovodima te naftovodima i plinovodima za međunarodni transport (Sl. list, br. 26/85)).

S poštovanjem,

Direktor Sektora imovinsko pravnih,
geodetskih i poslova tehničke zaštite

Ivica Arar, dipl.iur.

Prilog: - CD

PLINACRO
25 d.o.o. • Zagreb

HEP - Operator distribucijskog sustava d.o.o.

ELEKTRA POŽEGA

34000 Požega, Primorska 24

TELEFON • 034/230-200 •
TELEFAKS • 034/273-238 •
POŠTA • 34000 POŽEGA • SERVIS
ŽIRO RAČUN • 2360000-1400164990

NAŠ BROJ I ZNAK 4021004-1010/09

PREDMET Prostorni plan - izmjene i dopune

ZAVOD ZA PROSTORNO UREĐENJE
POŽEŠKO-SLAVONSKE ŽUPANIJE
P O Ž E G A

Primljen broj	26.01.09	
Klasifikacijska oznaka		
Republika Hrvatska	Pril.	Vrij.
Požeško - slavonska županija		
Upravni odjel za gospodarstvo i graditeljstvo		
Županjska		
POŽEŠKO - SLAVONSKA ŽUPANIJA		
34000 Požega		

VAŠ BROJ I ZNAK

DATUM 21.svibnja 2009.

Klasifikacijska oznaka	25 -05- 2009
	Org. jed.
Uredbeni broj	Pril. Vrij.

Poštovani,

temeljem Vašeg dopis klasa:350-01/09-01/37, ur.broj:2177/1-06-01/2-09-1 od 23.04.2009. te uvida u prijedlog izmjena i dopuna prostornog plana Požeško - slavonske županije utvrdili smo da nemamo primjedbi.

Sa poštovanjem,

Direktor
Slavko Perić, dipl. inž.

HEP - Operator distribucijskog sustava d.o.o. ZAGREB
DISTRIBUCIJSKO PODRUČJE
ELEKTRA POŽEGA

ČLAN HEP GRUPE

• TRGOVAČKI SUD U ZAGREBU MBS 080434230 • OIB 45830600751 • MB 1543991 • UPLAĆEN TEMELJNI KAPITAL 20.000,00 HRK •
• UPRAVA DRUŠTVA • DIREKTOR MIŠO JURKOVIĆ
• www.hep.hr •



HRVATSKE CESTE d.o.o.

za upravljanje, građenje i održavanje državnih cesta
Vončinina 3, 10000 Zagreb

Centrala: tel. 4722-555, e-mail: info@hrvatske-ceste.hr
Predsjednik Uprave: tel. 4722-580, fax 4722-581
Sektor za studije i projektiranje: tel. 4722-460, fax 4722-461
Sektor za građenje: tel. 4722-410, fax 4722-411
Sektor za održavanje: tel. 4722-660, fax 4722-661
Sektor za pravne, kadrovske i opće poslove:
tel. 4722-430, fax 4722-431
Sektor za financ. i ekonom. posl.: tel. 4722-600, fax 4722-601
Sektor za nabavu: tel. 4722-510, fax 4722-511
Web stranica: www.hrvatske-ceste.hr

ZAVOD ZA PROSTORNO UREĐENJE
POŽEŠKO-SLAVONSKE ŽUPANIJE
POŽEGA

broj:	26.05.09.
tematski područje:	Org. j.
vrstni broj:	pl. Vrij.

Sektor za studije i projektiranje
Odjel za studije, zakonsku i tehničku regulativu
Broj: 300/2009-1102/1- DS
Zagreb, 15. svibnja 2009. god.

REPUBLIKA HRVATSKA
POŽEŠKO-SLAVONSKA ŽUPANIJA
Upravni odjel za komunalne
djelatnosti i gospodarenje
Županijska 7
34 000 POŽEGA

Predmet: Izmjene i dopune Prostornog plana Požeško-slavonske županije
- prethodna rasprava, podaci

Vašim dopisom broj: 350-01/09-01/37, ur. broj: 2177/1-06-01/2-09-1 od 23. travnja 2009. godine, obavijestili ste nas o prethodnoj raspravi o Nacrtu prijedloga Izmjena i dopuna Prostornog plana Požeško-slavonske županije.

U skladu s člankom 79. Zakona o prostornom uređenju («Narodne novine» br: 76/2007) i člankom 55. Zakona o javnim cestama («Narodne novine» broj: 180/04) Hrvatske ceste d.o.o. dužne su dati podatke, propise i dokumente za izradu prostorno-planske dokumentacije za područja cestovne infrastrukture državnog značenja, dok temeljem članka 83. Zakona o prostornom uređenju i gradnji, Hrvatske ceste d.o.o. dužne su izvršiti pregled prostorno-planske dokumentacije te dati očitovanje na predložena rješenja cestovne infrastrukture državnog značenja.

Područjem obuhvata Prostornog plana Požeško-slavonske županije prolaze slijedeće državne ceste:

D5; G.P. Terezino Polje (gr. R. Mađarske) – Virovitica – V. Zdenci – Daruvar – Okučani – G.P. St. Gradiška (gr. BiH),
D38; Pakrac (D5) – Požega – Pleternica – Đakovo (D7),
D47; Lipik (D5)-Novska-H. Dubica-Hrvatska Kostajnica-Dvor (D6),
D49; Pleternica - čvor Lužani (A3),
D51; Gradište (D53) – Požega – čvor N. Gradiška (A3),
D53; G.P. D. Miholjac (gr. R. Mađarske) – Našice – G.P. Sl. Brod (gr. BiH),
D69; Slatina (D2) - Čeralje - Voćin - Zvečevo - Kamensko (D38),
D525; Pleternica (D49) - čvor Sl. Brod zapad (A3) - Sl. Brod (D53).

U nastavku iznosimo planirane zahvate Hrvatskih cesta za mrežu državnih cesta.

Sud upisa: Trgovački sud u Zagrebu, MBS: 080391653, MB: 1554972
Žiroračun: 2340009-1100231902 PBZ
Predsjednik Uprave: Stjepko Boban
Članovi Uprave: Boris Majić, Josip Škorić i Jakov Krešić
Temeljni kapital: 107.384.800,00

Program obnove državnih cesta

U okviru programa «Betterment II» počela je obnova i uređenje slijedećih dionica državnih cesta:

- dionica D5; Doljani - Omanovac, duljine 13,11 km,
- dionica D49; Pleternica - Batrina, duljine 16,72 km.

Program projektiranja

1. Za novu trasu državne ceste D47 Novska-Lipik, duljine približno 8,00 km izrađena je prostorno-građevinska provjera trase.
2. Za brzu cestu Našice-Požega-Nova Gradiška sa priključnim pravcima Velika-Požega i Pleternica-Lužani, izrađena je Prostorno-prometno-građevinska studija (IGH, P.C. Osijek, lipanj 2002. godine).
 - Za dionicu brze ceste Pleternica-Požega-Brestovac izrađeno je idejno rješenje (P.B. Palmotićeva 45 iz Zagreba) i studija o utjecaju na okoliš (Zavod za prostorno planiranje iz Osijeka, siječanj 2005. godine).
 - o Za poddionicu ove brze ceste, sjevernu obilaznicu Požege od D-38 do D-51 – (I faza) ishodaena je lokacijska dozvola i u izradi su glavni projekti (P.B. Palmotićeva 45 iz Zagreba).
 - Za dionicu Našice-Pleternica-Lužani izrađeno je idejno rješenje (Rencon d.o.o. iz Osijeka, ožujak 2009. godine). U tijeku je izrada studije o utjecaju na okoliš.
 - Za dionicu Velika-Požega izrađena je studija o utjecaju na okoliš (Zavod za prostorno planiranje iz Osijeka, siječanj 2005. godine).
3. Za brzu cestu Gr. R. Mađarske - Virovitica - Okučani - granica BiH izrađena je Građevinsko-tehnička studija (IGH, P.C. Osijek, lipanj 2002. godine).
 - Za dionicu: Daruvar- Lipik L= 32,85 km izrađeno je idejno rješenje (Rencon d.o.o. iz Osijeka, travanj 2008. godine). U tijeku je izrada studije o utjecaju na okoliš koju izrađuje Hidroelektra-projekt iz Zagreba.
4. Za obilaznicu Pleternice izrađeno je idejno rješenje i studija o utjecaju na okoliš («P.B. Palmotićeva 45.» iz Zagreba, svibanj 2007.godine). U tijeku je izrada idejnog projekta.

U pravitku dopisa dostavljamo Vam pregledne situacije za naprijed navedene planirane dionice državnih cesta, kako bi se iste korektno unijele u konačni prijedlog PPŽ-a.

S poštovanjem,

Direktor Sektora:

Vlado Gostimir, dipl. ing. prom.

Privitak:

- kao u tekstu

Co:

- Pismohrana



REPUBLIKA HRVATSKA
DRŽAVNA UPRAVA ZA ZAŠTITU I SPAŠAVANJE
PODRUČNI URED ZA ZAŠTITU I SPAŠAVANJE
P O Ž E G A, Ul. kralja Krešimira 1, P.P. 112

Klasa: 350-01/09-04/01
Ur.broj: 543-11-01-09-11
Požega, 14. svibnja 2009. godine

Pril. Vrij.	Uredbeni broj
Org. jed.	Klasifikacijska oznaka
79-05-2009	Priljeno

POŽEGA
POŽEŠKO-SLAVONSKA ŽUPANIJA

POŽEŠKO-SLAVONSKA ŽUPANIJA
UPRAVNI ODJEL ZA GOSPODARSTVO I
GRADITELJSTVO

34 000 POŽEGA
Županijska 7

PREDMET: Izmjene i dopune Prostornog plana Požeško-slavonske županije,
zahtjevi zaštite od prirodnih i drugih nesreća, **dostavljaju se.**

Veza: Vaša klasa:350-01/09-01/37, Ur.broj:2177/1-06-01/2-09-1, od 23. 04. 2009. g.

Obzirom da je u proteklom vremenu od izrade Prostornog plana Požeško-slavonske županije donešeno niz zakonskih propisa koji uređuju područje zaštite i spašavanja, a u svezi Vašeg akta, broj i datum gornji, dostavljaju se zahtjevi zaštite od prirodnih i drugih nesreća za predstojeću izmjenu i dopunu Prostornog plana Požeško-slavonske županije, na način da se u točki, 10.16. Mjere posebne zaštite, na kraju stavak 351. doda :

„ Svi kriteriji detaljno će biti razrađeni u dokumentu pod nazivom Procjena ugroženosti stanovništva, materijalnih i kulturnih dobara Požeško-slavonske županije (u daljnjem tekstu: Procjena), kojega je temeljem važećeg zakonskog propisa dužna donjeti Požeško-slavonska županija.

Požeško-slavonska županija u posebnom izvratku iz Procjene, naslovljenom kao „Zahtjevi zaštite i spašavanja u dokumentima prostornog uređenja“, utvrđuje i propisuje preventivne mjere čijom će se implementacijm umanjiti posljedice i učinci djelovanja prirodnih i antropogenih katastrofa i velikih nesreća po kritičnu infrastrukturu te povećati stupanj sigurnosti stanovništva, materijalnih dobara i okoliša. Ovaj izvadak mora biti sastavni dio dokumenta prostornog uređenja Požeško-slavonske županije.

Procjena je polazni dokument za izradu Plana zaštite i spašavanja za Požeško-slavonsku županiju, a koji se sastoji od planova po mjerama zaštite i spašavanja sa zadaćama svakog od nositelja, čijim ostvarivanjem se osigurava usklađeno djelovanje operativnih snaga u aktivnostima zaštite i spašavanja na području županije.”

Posebno skrećemo pozornost na odredbe propisane Pravilnikom o metodologiji za izradu procjena ugroženosti i planova zaštite i spašavanja („N.N.“, 38/08.), člankom 36., čijim provođenjem se osigurava usklađenost između planiranih sadržaja u prostoru i propisanih preventivnih mjera zaštite.

S poštovanjem !

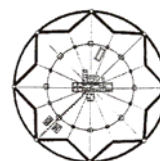


DOSTAVITI:

1. Naslovu,
2. Pismohrana, ovdje.



JAVNA USTANOVA
**Zavod za prostorno uređenje
Požeško-slavonske županije**



Županijska 7, 34 000 Požega, HR
tel:(+385)034/290-222;fax:(+385)034/290-220

PROSTORNI PLAN POŽEŠKO-SLAVONSKE ŽUPANIJE

Izmjene i dopune

OBVEZNI PRILOZI PLANA

Izvešće o javnoj raspravi

POŽEŠKO-SLAVONSKA ŽUPANIJA
Upravni odjel za gospodarstvo i graditeljstvo
(kao nositelj izrade Plana)

i

Zavod za prostorno uređenje
Požeško-slavonske županije
(kao izrađivač Plana)

sukladno članku 91. Zakona o prostornom uređenju i gradnji („Narodne novine“ br. 76/07 i 38/09) pripremili su

IZVJEŠĆE

o javnoj raspravi na Prijedlog Izmjena i dopuna Prostornog plana Požeško-slavonske županije

UVOD

Na temelju članka 78. stavka 1. Zakona o prostornom uređenju i gradnji ("NN", br. 76/07, 38/09 – u daljnjem tekstu: Zakon) i članka 16. Statuta Požeško-slavonske županije ("Požeško-slavonski službeni glasnik, br. 16/01, 2/03, 7/06 i 15/06), Županijska skupština Požeško-slavonske županije, donijela je Odluku o izradi Izmjena i dopuna Prostornog plana Požeško-slavonske županije, Klasa: 021-04/09-06/1, Urbroj: 2177/1-05-05/1-08-5 dana 13. ožujka 2009. godine („Službeni glasnik Požeško-slavonske županije“ broj 2/09 - u daljnjem tekstu: Odluka o izradi Izmjena i dopuna PPP-SŽ) temeljem koje je započeo postupak izrade i donošenja Izmjena i dopuna Prostornog plana Požeško-slavonske županije ("Požeško-slavonski službeni glasnik" broj 5/02 i 5A/02 - u daljnjem tekstu: Izmjene i dopune PPP-SŽ).

Nositelj izrade Izmjene i dopune PPP-SŽ je Požeško-slavonska županija, Upravni odjel za gospodarstvo i graditeljstvo (u daljnjem tekstu: Nositelj izrade), a izrađivač sukladno čl. 38. Zakona, Zavod za prostorno uređenje Požeško-slavonske županije (u daljnjem tekstu: Izrađivač).

Razlog za izradu Izmjena i dopuna Plana je osiguranje prostorno planskih preduvjeta za gradnju mreže građevina elektroničke pokretne komunikacije, odnosno daljnji razvoj ove djelatnosti, a sukladno smjernicama za izradu Izmjena i dopuna Prostornog plana županije dostavljenim od Ministarstva zaštite okoliša, prostornog uređenja i graditeljstva Klasa: 350-01/08-02/643, Urbroj: 531-01-08-3 od 19. studenog 2008. godine. Navedenim smjernicama određuje se hitno pristupanje postupku izrade Izmjena i dopuna Plana u cilju osiguravanja nužnih preduvjeta za izgradnju elektroničke komunikacijske infrastrukture, odnosno samostojećih antenskih stupova, a temeljem odredbi Zakona o elektroničkim komunikacijama ("NN", br. 73/08).

Istovremeno, temeljem praćenja i evidentiranja stanja u prostoru uočene su nove potrebe uslijed kojih je bilo neophodno donijeti Odluku o izradi Izmjena i dopuna PPP-SŽ, kako bi iste omogućile nužni daljnji razvoj na način i u segmentima u kojima to do sada nije bilo planirano.

Nositelj izrade, sukladno članku 79. Zakona dostavio je Odluku o izradi Izmjena i dopuna Plana s pozivom, tijelima i osobama određenim posebnim propisima, da mu u roku od najviše trideset dana, dostave zahtjeve (podatke, planske smjernice i propisane dokumente) za izradu Izmjena i dopuna Plana iz područja svog djelokruga. Svoje zahtjeve (podatke, planske smjernice i propisane dokumente) dostavili su:

- Ministarstvo kulture, Uprava za zaštitu kulturne baštine, Konzervatorski odjel u Požegi, Klasa: 612-08/09-10/0393, Urbroj: 532-04-11/1-09-3 od 19. svibnja 2009. godine. – **konzervatorske smjernice,**
- Ministarstvo kulture, Uprava za zaštitu prirode, Klasa: 612-07/09-49/0265, Urbroj: 532-08-03-02/1-09-2 od 02. travnja 2009. godine – **uvjete i mjere zaštite prirode,**
- Ministarstvo obrane, Uprava za materijalne resurse, Služba za nekretnine, graditeljstvo i zaštitu okoliša, Klasa: 350-02/09-01/62, Urbroj: 512M3-020202-09-6 od 05. svibnja 2009. godine – **očitovanje,**
- Ministarstvo poljoprivrede, ribarstva i ruralnog razvoja, Klasa: NP 350-02/09-01/149, Urbroj: 525-09-2-0377/09-2 od 31. ožujka 2009. godine – **planske smjernice i propisane dokumente,**
- Hrvatska agencija za poštu i elektroničke komunikacije, Jurišićeva 13, 10000 Zagreb, Klasa: 350-05/09-01/1960, Urbroj: 376-10/SP-09-2 od 25. ožujka 2009. – **smjernice za izradu Izmjene i dopune PPP-SŽ.**

JAVNA RASPRAVA

Temeljem članka 83. Zakona i Odluke o izradi Izmjena i dopuna PPP-SŽ, nositelj izrade, u tijeku izrade Nacrta prijedloga Izmjena i dopuna PPP-SŽ, proveo je prethodnu raspravu, a u svrhu pribavljanja potrebnih mišljenja, smjernica i preporuka te što kvalitetnijeg i potpunijeg usuglašavanja interesa lokalne zajednice i gospodarstva, o ciljevima i mogućim rješenjima značajnim za razvoj, uređenje i oblikovanje prostora u obuhvatu Izmjene i dopune Plana.

Po provedenoj prethodnoj raspravi održanoj 13. svibnja 2009. godine, a sukladno članku 84. Zakona, nositelj izrade pripremljeno Izvješće o prethodnoj raspravi s Nacrtom prijedloga Izmjene i dopuna PPP-SŽ dostavio je Županu Požeško-slavonske županije kao izvršnom tijelu jedinice područne (regionalne) samouprave temeljem kojih je utvrđen Prijedlog Izmjena i dopuna PPP-SŽ za javnu raspravu.

Župan je 20. rujna 2010. godine razmotrio Nacrt prijedloga Izmjena i dopuna PPP-SŽ i navedeno Izvješće te Zaključkom (Klasa: 350-01/10-01/26, Urbroj: 2177/1-01-10-3), utvrdio Prijedlog Izmjena i dopuna PPP-SŽ za javnu raspravu.

Istim Zaključkom, a sukladno odredbama od čl. 85. do čl. 90. Zakona, određen je način i postupak provođenja javne rasprave o Prijedlogu Izmjena i dopuna PPP-SŽ, te način i sudjelovanje sudionika u javnoj raspravi, i to:

- trajanje javne rasprave - 21 dana, od 04. listopada 2010. godine do 25. listopada 2010. godine u prostorijama Nositelja izrade u vremenu od 7,00 do 15,00 sati svaki radni dan te istovremeno u svim sjedištima gradova i općina;
- tijekom javne rasprave mogu se dati primjedbe, prijedlozi, mišljenja i očitovanja na Prijedlog Izmjene i dopune Plana u pisanom obliku Nositelju izrade, upisivanjem u knjigu primjedbi ili davanjem primjedbi i prijedloga u zapisnik na javnom izlaganju.
- objava javne rasprave – 24. rujna 2010. godine u „Požeško-slavonskom službenom glasniku, br. 08/10“, „Večernjem listu“ i na Županijskom radiju Požega;
- javno izlaganje – 18. listopada 2010. godine u 10,00 sati u Županijskoj vijećnici;

Obavijest o provođenju javne rasprave o Prijedlogu Izmjena i dopuna Prostornog plana Požeško-slavonske županije objavljen je 24. rujna 2010. godine u službenom glasilu ("Požeško-slavonskom službenom glasniku", br. 08/10), dnevnom tisku („Večernji list“), na službenim internetskim stranicama Požeško-slavonske županije, oglasnoj ploči Požeško-slavonske županije i oglasnim pločama gradova i općina te Županijskom radiju (prije početka javne rasprave i za vrijeme trajanja javne rasprave).

Osim objave iz čl. 86. Zakona, Nositelj izrade, sukladno čl. 87. Zakona, dostavio je i **posebnu pisanu obavijest** o javnoj raspravi tijelima i osobama određenim posebnim propisima koja su dala zahtjeve (podatke, planske smjernice i propisane dokumente) za izradu Izmjena i dopuna PPP-SŽ iz područja svog djelokruga, tijelima jedinica lokalne samouprave (gradovima i općinama) unutar Županije, kao i susjednim tijelima lokalne i područne (regionalne) samouprave koji graniče s našom Županijom, na čiji djelokrug mogu utjecati predložena rješenja, te drugim sudionicima koji sudjeluju u izradi Plana, i to:

➤ **tijelima i osobama određenim posebnim propisima –**

- Ministarstvo zaštite okoliša, prostornog uređenja i graditeljstva, Republike Austrije 20, Zagreb,
- Ministarstvo zaštite okoliša, prostornog uređenja i graditeljstva, Uprava za zaštitu okoliša, Republike Austrije 16, Zagreb,
- Ministarstvo kulture, Uprava za zaštitu prirode, Savska cesta 41/20, 10000 Zagreb,
- Ministarstvo kulture, Uprava za zaštitu prirode, Runjaninova 2, 10000 Zagreb,
- Ministarstvo kulture, Uprava za zaštitu kulturne baštine, Konzervatorski odjel u Požegi, Trg Matka Peića 3, 34000 Požega,
- Ministarstvo obrane, Uprava za materijalne resurse, Služba za nekretnine, graditeljstvo i zaštitu okoliša, Trg kralja Petra Krešimira IV. br. 1, 10000 Zagreb,
- Ministarstvo poljoprivrede, ribarstva i ruralnog razvoja, Uprava za poljoprivredno zemljište, Ulica grada Vukovara 78, 10000 Zagreb,
- Ministarstvo poljoprivrede, ribarstva i ruralnog razvoja, Uprava za veterinarstvo, Ulica grada Vukovara 78, 10000 Zagreb,
- Ministarstvo regionalnog razvoja, šumarstva i vodnog gospodarstva, Uprava šumarstva, Babonićeva 121, 10000 Zagreb,
- Ministarstvo regionalnog razvoja, šumarstva i vodnog gospodarstva, Uprava gospodarenja vodama, Babonićeva 121, 10000 Zagreb,
- Ministarstvo mora, prometa i infrastrukture, Prisavlje 14, 10000 Zagreb
- Hrvatska agencija za poštu i elektroničke komunikacije, Jurišićeva 13, 10000 Zagreb,
- Jedinice lokalne samouprave na području Požeško-slavonske županije, svima:
 - Grad Požega, Trg sv. Trojstva 3, 34300 Požega,
 - Grad Pleternica, Ivana Šveara 2, 34310 Pleternica,
 - Grad Kutjevo, Trg graševine 1, 34340 Kutjevo,
 - Grad Pakrac, Trg bana Josipa Jelačića 18, 34550 Pakrac,
 - Grad Lipik, Trg Marije Terezije 27, 34551 Lipik,
 - Općina Brestovac, Požeška 76, 34322 Brestovac,
 - Općina Čaglin, Kralja Tomislava 56e, 34350 Čaglin,
 - Općina Jakšić, Osječka 39, 34308 Jakšić,
 - Općina Kaptol, Školska 7, 34334, Kaptol,
 - Općina Velika, Trg bana Josipa Jelačića 34, 34330 Velika

➤ **drugim sudionicima -**

- MUP, Policijska postaja Požega, J. Runjanina, 34000 Požega,
- Državna uprava za zaštitu i spašavanje, Područni ured za zaštitu i spašavanje Požega, Kralja Krešimira 1, 34000 Požega
- Državna geodetska uprava, Područni ured za katastar Požega,
- Hrvatske ceste d.o.o. Zagreb, Središnji ured, Odjel za razvitak i planiranje, za upravljanje i održavanje državnih cesta, Sektor za studije i projektiranje, Vončinina 3, 10000 Zagreb,

- Županijska uprava za ceste Požeško-slavonske županije, Matije Gupca 6, 34000 Požega,
- Hrvatske vode Zagreb, Služba korištenja i gospodarenja vodama, Avenija grada Vukovara 220, 10000 Zagreb,
- Hrvatske vode Zagreb, Služba zaštite voda od onečišćenja i zagađenja, Avenija grada Vukovara 220, 10000 Zagreb,
- Hrvatske vode Zagreb, Služba zaštite od štetnog djelovanja voda, Avenija grada Vukovara 220, 10000 Zagreb,
- Hrvatske vode Zagreb, VGO za vodno područje sliva Save, VGI Orlijava-Londža, M. Gupca 6, 34000 Požega,
- Hrvatske vode Zagreb, VGO za vodno područje sliva Save, VGI Ilova - Pakra, J.Jelačića 20, 43500 Daruvar,
- Hrvatske vode Zagreb, VGO za vodno područje slivova Drave i Dunava, VGI "Karašica-Vučica" Donji Miholjac, Trg A. Starčevića 9, 31540 Donji Miholjac,
- Hrvatska elektroprivreda, Operator prijenosnog sustava d.o.o., Prijenosno područje Zagreb, Kupska, 10000 Zagreb,
- Hrvatska elektroprivreda, Direkcija za upravljanje i prijenos, Prijenosno područje Osijek, Šetalište kardinala Franje Šepera 1 A, 31000 Osijek,
- Hrvatska elektroprivreda, d.d. DP "Elektra" Požega, Primorska 24, 34000 Požega,
- Hrvatska elektroprivreda d.d. Zagreb, Distribucija d.o.o. DP Elektra Križ, Trg sv. Križa 7, 44314 Križ,
- Hrvatska elektroprivreda d.d. Zagreb, Distribucija d.o.o. DP Elektra Križ, Pogon Lipik, dr. Franje Tuđmana 6, 34551 Lipik,
- Hrvatska elektroprivreda d.d. Zagreb, Distribucija d.o.o. DP Elektra Križ, Pogonsko područje Daruvar, 43500 Daruvar,
- Hrvatska elektroprivreda d.d. DP "Elektroslavonija" Osijek, Pogon distribucije plina, Cara Hadrijana 7, 31000 Osijek,
- Hrvatska elektroprivreda d.d., Pogon distribucije plina Požega, 34000 Požega,
- PLINACRO d.o.o. ČLAN INA GRUPE, Savska cesta 88a, 10000 Zagreb,
- MONTCOGIM – Plinara d.o.o., Trg Ante Starčevića 2, 10431 Sveta Nedjelja,
- "Tekija", d.o.o. Vodovodna 1, 34000 Požega,
- Komunalno poduzeće Pakrac, Gavrinica 18, 34550 Pakrac,
- T- mobile Hrvatska, Sektor za planiranje i razvoj sustava, Ulica grada Vukovara 23, 10000 Zagreb,
- T- mobile, Kamenita vrata 8, 34000 Požega,
- T- Com HT Hrvatske telekomunikacije d.d. Regija 4 – Istok, Sjedište Regije Osijek, 31000 Osijek
- T- Com HT Hrvatske telekomunikacije d.d. Regija 4 – Istok, Sjedište Regije Osijek, Kamenita vrata 8, 34000 Požega,
- VIPnet d.o.o. Vrtni put 1, 10000 Zagreb,
- VIPnet, d.o.o. Hrvatske Republike 43/II, Odjel izgradnje 31000 Osijek,
- Tele 2 d.o.o. za telekomunikacijske usluge, Ulica grada Vukovara 269 d, 10000 Zagreb,
- UPKH - Udruga pokretnih komunikacija Hrvatske, Nova Ves 50, 10000 Zagreb,
- Optima d.d. Savska 5, 10000 Zagreb,
- Hrvatske šume, Uprava šuma Bjelovar, Trg A.G.Matoša 1, 43000 Bjelovar,
- Hrvatske šume, Uprava šuma podružnica Požega, 34000 Požega,
- Hrvatske šume, Uprava šuma podružnica Nova Gradiška, J.J.Strosmayera 11, 35400 Nova Gradiška,
- Hrvatske šume, Uprava šuma podružnica Našice, 34500 Našice,
- HP – Hrvatska pošta d.d. Zagreb, Poštansko središte Požega, Kamenita vrata 8, 34000 Požega,
- UDU u Požeško-slavonskoj županiji, Odsjek za gospodarstvo, Županijska 11, 34000 Požega,
- Hrvatske željeznice, HŽ – Razvoj i investicije, Služba za studije, razvoj i pripremu Mihanovićeve 12, 10000 Zagreb,

- Požeško-slavonska županija, Upravni odjel za graditeljstvo, poduzetništvo i razvitak Požega,
- Požeško-slavonska županija, Upravni odjel za društvene djelatnosti, Požega,
- UDU u Požeško-slavonskoj županiji, Služba za društvene djelatnosti, Odsjek za prosvjetu, kulturu, rad i zdravstvo,
- Hrvatska gospodarska komora, Vukovarska 6, 34000 Požega,
- Hrvatski zavod za poljoprivrednu savjetodavnu službu, Odsjek Požeško-slavonske županije, Kaptol,
- Hrvatski zavod za zdravstveno osiguranje, Požega,
- Centar za socijalnu skrb,
- JU Park prirode "Papuk", Stjepana Radića 46, 34300 Velika,
- Regionalna razvojna agencija "Vallis Aurea", Županijska 7, 34000 Požega,
- Turistička zajednica Požeško-slavonske županije, Trg sv. Trojstva 1, 34000 Požega,
- JU za upravljanje zaštićenim područjem Požeško-slavonske županije,
- Jedinice lokalne samouprave susjednih županija koje graniče s Požeško-slavonskom županijom –
 - Grad Novska, Trg dr. F. Tuđmana 2, 44330 Novska,
 - Grad Kutina, Trg K. Tomislava 12, 44320 Kutina,
 - Općina Brodski Stupnik, S. Radića 117, 35253 Brodski Stupnik,
 - Općina Podcrkavlje, Trg 108 brigade 11, 35201 Podcrkavlje,
 - Općina Cernik, Frankopanska 117, 35404 Cernik,
 - Općina Okučani, Trg F. Tuđmana 1, 35430 Okučani,
 - Općina Oriovac, Trg hrvatskog preporoda 1, 35250 Oriovac,
 - Općina Nova Kapela, Trg kralja Tomislava 13, 35410 Nova Kapela,
 - Općina Rešetari, Vladimira Nazora 30, 35403 Rešetari,
 - Općina Staro Petrovo selo, Trg kralja Tomislava bb, 35420 Staro Petrovo Selo,
 - Općina Sibinj, 108. brigade ZNG 6, 35252 Sibinj,
 - Općina Levanjska Varoš, Glavna 70, 31416 Levanjska Varoš,
 - Grad Našice, Pejačevićev trg 7, 31500 Našice,
 - Općina Donja Motičina, Matije Gupca bb, 31513 Donja Motičina,
 - Općina Feričanci, Trg Matije Gupca 3, 31512 Feričanci,
 - Općina Voćin, Trg Gospe Voćinske bb, 33522 Voćin,
 - Općina Čačinci, Trg kardinala F. Kuharića 2, 33514 Čačinci,
 - Grad Orahovica, Franje Gavrančića 6, 33515 Orahovica,
 - Općina Sirač, Stjepana Radića 120/1, 43541 Sirač,
 - Općina Dežanovac, Dežanovac 308 A, 43506 Dežanovac,
- Susjedne županije -
 - Sisačko-moslavačka županija, Župan, Stjepana i Antuna Radića 36, 44000 Sisak
 - Brodsko-posavska županija, Župan, Petra Krešimira IV 1, 35000 Slavonski Brod
 - Osječko-baranjska županija, Župan, Trg Ante Starčevića 2, 31000 Osijek
 - Virovitičko-podravska županija, Župan, Trg Ljudevita Patačića 1, 33000 Virovitica
 - Bjelovarsko-bilogorska županija, Župan, Ante Starčevića 8, 43000 Bjelovar,
- Susjedni Zavodi -
 - Zavod za prostorno uređenje Sisačko-moslavačke županije, Trg bana J. Jelačića 6, 44000 Sisak,
 - Zavod za prostorno uređenje Brodsko-posavske županije, Petra Krešimira IV 1, 35000 Slavonski Brod
 - Zavod za prostorno uređenje Osječko-baranjske županije, Kapucinska 40/I, 31000 Osijek,
 - Zavod za prostorno uređenje Virovitičko-podravske županije, Matije Gupca 53, 33000 Virovitica,
 - Zavod za prostorno uređenje Bjelovarsko-bilogorske županije, Ante Starčevića 8, 43000 Bjelovar

Na njihov zahtjev dostavljen im je Prijedlog Izmjene i dopune PPP-SŽ u elektronskom obliku i to:

- HC d.o.o., Sektor za studije i projektiranje, Odjel za studije, zakonsku i tehničku regulativu, Zagreb
- Ministarstvo obrane, Uprava za materijalne resurse, Služba za nekretnine, graditeljstvo i zaštitu okoliša.

Nakon objave javne rasprave, Prijedlog Izmjene i dopune PPP-SŽ, stavljen je na **javni uvid** u trajanju od 21 dan, i to od 04. listopada 2010. do 25. listopada 2010. godine u zgradi Požeško-slavonske županije te u prostorima općina/gradova na području Županije, svakog radnog dana od 07,00 do 15,00 sati. Prijedlog Izmjena i dopuna PPP-SŽ koji je utvrđen za javnu raspravu sadrži tekstualni (Odredbe za provođenje) i grafički dio Plana te Sažetak za javnost koji su dostupni svim sudionicima na mjestima javnog uvida i za vrijeme njegovog trajanja. Tijekom javne rasprave sudionici su mogli:

- dati prijedloge i primjedbe u zapisnik za vrijeme javnog izlaganja – fotokopija zapisnika s popisom prisutnih je u prilogu ovog Izvješća;
- upisati prijedloge i primjedbe u knjigu primjedbi koja se obvezno nalazi uz prijedlog prostornog plana o kojem se provodi javna rasprava - fotokopije dostavljenih primjedbi su u prilogu ovog Izvješća;
- uputiti Nositelju izrade pisane prijedloge i primjedbe u roku određenom u objavi o javnoj raspravi - fotokopije dostavljenih primjedbi su u prilogu ovog Izvješća;

Za vrijeme javnog uvida Nositelj izrade organizirao je 18. listopada 2010. godine s početkom u 12,00 sati **javno izlaganje** u zgradi Požeško-slavonske županije, radi obrazloženja rješenja, smjernica i mjera koje daju nositelj izrade, izrađivači i prema potrebi drugi stručnjaci koji sudjeluju u izradi Izmjena i dopuna PPP-SŽ.

Prezentaciju Prijedloga Izmjena i dopuna PPP-SŽ proveo je Izrađivač, te pozvao prisutne na raspravu u cilju kvalitetnog iskazivanja eventualnih mišljenja, smjernica ili preporuka.

Na samoj raspravi bilo je nekih očitovanja/prijedloga/primjedbi, a prisutni su se izjasnili i da će svoja očitovanja s primjedbama i prijedlozima (ukoliko će ih dodatno imati) dostaviti u pismenom obliku u predviđenom roku, a istovremeno svi zainteresirani su mogli preuzeti radni materijal Nacrta prijedloga Izmjena i dopuna PPP-SŽ u digitalnom obliku. Slijedom navedenog radni materijal na CD zapisu preuzeli su:

- Tekiji d.o.o. za obavljanje komunalnih djelatnosti Požega
- Hrvatske vode VGI „Orljava-Londža“ Požega,
- JU za zaštitu prirode P-SŽ
- Hrvatske vode VGI Ilova –Pakra Daruvar
- Zavod za prostorno uređenje Brodsko-posavske županije
- Općina Staro Petrovo Selo
- Hrvatske šume d.o.o. UŠP Nova Gradiška
- Velički kamen d.o.o. Velika
- HAKOM Hrvatska agencija za poštu i elektroničke komunikacije
- Grad Kutina
- Plinacro d.o.o.
- Hrvatske šume UŠP Požega
- Područni ured za zaštitu i spašavanje Požega
- HEP Križ Pogon Lipik
- Upravni odjel za prostorno uređenje OBŽ

Pitanja, prijedlozi i mišljenja sudionika javne rasprave danih za vrijeme javnog izlaganja te odgovore na pitanja koje su dale stručne osobe evidentirane su **zapisnikom**, koji je, zajedno s **popisom prisutnih**, sastavni dio ovog Izvješća.

U nastavku ovog Izvješća dan je popis sudionika koji su dali očitovanja, prijedloge i primjedbe na Prijedlog Izmjena i dopuna PPP-SŽ u predviđenom roku i poslije istog:

➤ **U predviđenom roku** svoja očitovanja s primjedbama i prijedlozima dostavili su i/ili upisali iste u knjigu primjedbi sljedeći sudionici:

- **Ministarstva regionalnog razvoja, šumarstva i vodnog gospodarstva**, Zagreb, Babonićeva 121, Klasa: 350-02/10-01/336 Urbroj: 538-07-10-02 od 04. listopada 2010.
- **SLAP – Udruga za očuvanje hrvatskih voda i mora**, Froudeova 36, 10 020 Zagreb
- **Grad Kutina**, Upravni odjel za prostorno uređenje, zaštitu okoliša i kulturnu baštinu, Trg kralja Tomislava 12, 44320 Kutina, Klasa: 350-01/10-01/28, Urbroj 2176/03-07/2-10-2 od 15.10.2010.
- **PLINACRO d.o.o.**, Savska 88A, 10000 Zagreb, Klasa: PL-09/2438, Ur.broj:NIIR1-10-5 od 22.10.2010.
- **Grad Požega**, Upravni odjel za komunalne djelatnosti i gospodarenje, Klasa: 350-01/10-01/13, Urbroj: 2177/01-05/01-10-3 od 25.10.2010.
- **Hrvatski Telekom d.d.**, Savska cesta 32, 10000 Zagreb, Znak: Odjel T4.6. od 13.09.2010.
- **Velički kamen d.o.o.**, Velika, Industrijska ulica 6, Broj:VKI-131/2010 od 25.10.2010.
- **Hrvatske vode - VGI „Ilova- Pakra“**, Daruvar, Klasa: 350-02/07-01/0000001, Urbroj: 374-3106-1-10-8 od 19.10.2010.
- **Tekija d.o.o.** za obavljanje komunalnih djelatnosti Požega, Vodovodna 1, Znak i broj: 1.-2572/10.JR od 25. 10. 2010. godine,
- **Hrvatske šume, Uprava šuma podružnica Bjelovar – Matošev trg 1.**, 43000 Bjelovar, Urbroj.: BJ-08-10-2238/01 od 25. listopada 2010.
- **UPKH - Udruga pokretnih komunikacija Hrvatske**, Nova Ves 50, 10000 Zagreb, od 25.10.2010.
- **Grad Kutjevo – KNJIGA PRIMJEDBI – Mato Babić**, Kalvarija 11b, Požega
- **Požeško-slavonska županija - KNJIGA PRIMJEDBI – Vladimir Smiljanić**

➤ **Poslije predviđenog roka** svoja očitovanja s primjedbama i prijedlozima dostavili su sljedeći sudionici:

- **Grad Kutjevo**, Gradonačelnik, Klasa: 350-01/10-01/07, Urbroj: 2177/06-01-10-1 od 20. listopada 2010.
- **Grad Pleternica**, Gradonačelnik, Klasa: 350-02/10-01/5, Urbroj: 2177/07-01-10-2 od 26. listopada 2010.
- **Grad Lipik**, Upravni odjel za graditeljstvo i komunalnu djelatnost, Klasa: 350-01/10-01/7, Urbroj: 2162-02/04-02/10-3 od 26. listopada 2010.
- **Općina Čaglin**, Klasa: 350-01/10-01/27, Urbroj: 2177/03-03/10-3 od 27. listopada 2010.
- **Općina Velika**, Klasa 350-01/09-01/10, Urbroj: 2177/08-02-10-7 od 26.10.2010.
- **JU Zavod za prostorno uređenje Osječko-baranjske županije**, 31000 Osijek, Klasa: 350-02/08-01/23, Urbroj: 2158/85-10-5 od 25. listopada 2010.
- **HEP – Operator prijenosnog sustava d.o.o.** Zagreb, Kupska 4, Broj i Znak: 32-2271/2010.JM od 12. 10. 2010.
- **Grad Pakrac**, Upravni odjel za graditeljstvo i komunalne djelatnosti, Klasa: 350-01/10-01/3, Urbroj: 2162-07/01-10-03 od 25. listopada 2010.

Dogovoreno je da se predložene primjedbe obrade, bez obzira što su dostavljene poslije dogovorenog roka, te da se potrebne izmjene slijedom istih unesu u Nacrt konačnog prijedloga Izmjena i dopuna PPP-SŽ.

Zbog različitog načina izražavanja stavova prema dijelovima Plana i temama Plana, od načelnih do konkretnih primjedbi od mišljenja i sugestija do upita i obavijesti, dani su sljedeći oblici očitovanja:

- Primjedba se prihvaća
- Primjedba se ne prihvaća s obrazloženjem
- Daje se tumačenje ovisno o pitanju ili konstataciji (ne odnosi se na Plan, Plan sadrži na odgovarajući način i sl.).

PREGLED OČITOVANJA, PRIJEDLOGA I PRIMJEDBI S JAVNE RASPRAVE						
	Broj dokumenata (sudionika)	Broj očitovanja/komentara/obavijesti	Broj primjedbi/prijedloga	Prihvaćeno	Nije prihvaćeno	Daje se tumačenje
Dostavljeno u predviđenom roku	13	3	24	15	4	8
Dostavljeno poslije predviđenog roka	8	7	21	15	-	13
UKUPNO:	21	10	45	30	4	21

Po provedenoj javnoj raspravi nositelj izrade pripremljeno Izvješće o javnoj raspravi s odgovorima, stavovima i obrazloženjima odgovornog voditelja na primjedbe, prijedloge i očitovanja dostavlja izvršnom tijelu jedinice područne (regionalne) samouprave na usvajanje. Nastavno, u skladu s prihvaćenim očitovanjima, mišljenjima, primjedbama i prijedlozima u Izvješću o javnoj raspravi izrađuje se Nacrta konačnog prijedloga plana Izmjena i dopuna PPP-SŽ koji se dostavlja tijelima i osobama određenim posebnim propisima radi davanja mišljenja o poštivanju zahtjeva iz članka 79. odnosno očitovanja iz članka 90. Zakona o prostornom uređenju i gradnji.

ODGOVORI, STAVOVI I OBRAZLOŽENJA IZRAĐIVAČA na primjedbe, prijedloge i očitovanja

Odgovori, stavovi i obrazloženja izrađivača na primjedbe, prijedloge i očitovanja sudionika javne rasprave dostavljena i/ili upisana u knjigu primjedbi u predviđenom roku i poslije predviđenog roka (preslici primjedbi, prijedloga i očitovanja su u prilogu ovog Izvješća), daju se u nastavku Izvješća:

A/ Primjedbe, prijedlozi i očitovanja dostavljeni u predviđenom roku:

- 1. Ministarstvo regionalnog razvoja, šumarstva i vodnog gospodarstva – zaprimljeno 15. 10. 2010.**

Prijedlozi se prihvaćaju

- 2. SLAP – Udruga za očuvanje hrvatskih voda i mora – zaprimljeno 18.10.2010.**

Primjedba se ne prihvaća.

Obrazloženje:

PPP-SŽ planirana je akumulacija Kamensko II, smještena na ušću vodotoka rijeke Brzaje u rijeku Orjavu, koja bi morala prihvatiti veliku vodu na 100 godišnji povratni period, radi zaštite ljudskih života i materijalnih dobara, ali ne i na zapreminu predviđenu Vodoprivrednom osnovom sliva rijeke Orlave iz 1991. g. (25-to godišnju vodu).

U navedenoj Vodoprivrednoj studiji razrađene su dvije lokacije na kojima je moguć smještaj brana i to Brana Kamensko I (varijanta I i varijanta II), te brana Kamensko II. Prva lokacija je razrađena sa dvije varijante (visinom brane od 18 m u prvoj varijanti i visinom brane 40 m u drugoj varijanti). Ta lokacija je imala za plan opskrbu stanovništva današnje požeštine, ali i gradova Slavonski Brod, Nova Gradiška i Novska.

Obzirom da je taj projekt brane danas nerealan, jer su navedeni gradovi problem svoje vodoopskrbe u međuvremenu riješili, neopravdano je planirati predmetnu akumulaciju na volumen od 45 milijuna kubika.

U planu i dalje ostaje planirana lokacija Kamensko II s visinom brane od 22 m i volumenom 8 milijuna kubika retencije dovoljno za planirane potrebe vodoopskrbe i zaštite od voda.

- 3. GRAD KUTINA, Upravni odjel za prostorno uređenje, zaštitu okoliša i kulturnu baštinu – zaprimljeno 18.10.2010.**

Daje se tumačenje:

Uvidom u dostavljene II Izmjene i dopune Prostornog plan uređenja grada Kutine, a s ciljem usklađivanja istog s PPP-SŽ, utvrđeno je da su Planovi na svom kontaktnom području međusobno usklađeni te nema dodatnih izmjena/dopuna u predmetni plan.

- 4. PLINACRO d.o.o., Zagreb - zaprimljeno 25.10.2010.**

Primjedba se prihvaća.

- 5. GRAD POŽEGA – Upravni odjel za komunalne djelatnosti i gospodarenje –** zaprimljeno 25.10.2010.

Primjedba se prihvaća.

- 6. Hrvatski Telekom d.d., Odjel za planiranje i izgradnju radijskih pristupnih mreža –** zaprimljeno 25.10.2010.

Daje se tumačenje:

S obzirom da je dana samo obavijest o pripajanju društva T-Mobile Hrvatska d.o.o. Zagreb, Ulica grada Vukovara 23., društvu HT-Hrvatske telekomunikacije d.d. Zagreb, Savska cesta 32., i promjeni tvrtke društva HT-Hrvatske telekomunikacije d.d. Zagreb u Hrvatski Telekom d.d. Zagreb, nema dodatnih izmjena/dopuna u elaborat Plana.

- 7. Velički kamen d.o.o.,**

- **Alineja 1.**

Primjedba se ne prihvaća.

Obrazloženje:

Navedeni članak ne odnosi se samo na energetske mineralne sirovine već na sva eksploatacijska polja mineralnih sirovina za koje se građevinska dozvola izdaje temeljem Zakona o rudarstvu (članak 78. stavak 2.), a što je i vidljivo iz zadnje alineje članka 41.a.

- **Alineja 2.**

Primjedba se prihvaća.

- **Alineja 3.**

Primjedba se prihvaća.

- 8. Hrvatske vode, - VGI „Ilova- Pakra“, Daruvar –** zaprimljeno 25.10.2010.

Daje se tumačenje:

S obzirom da je dana samo konstatacija da nema primjedbi/prijedloga, nema dodatnih izmjena/dopuna u elaborat Plana.

- 9. Tekija d.o.o., za obavljanje komunalnih djelatnosti –** zaprimljeno 25.10.2010.

- **Točka 1.**

Daje se tumačenje:

Primjedba je već ugrađena u Prijedlog Izmjene i dopune PPP-SŽ.

- **Točka 2.**

Daje se tumačenje:

Primjedba je već ugrađena u Prijedlog Izmjene i dopune PPP-SŽ.

- **Točka 3.**

Primjedba se prihvaća.

- **Točka 4.**

Daje se tumačenje:

Primjedba je već ugrađena u Prijedlog Izmjene i dopune PPP-SŽ.

- **Točka 5.**

Daje se tumačenje:

Primjedba je već ugrađena u Prijedlog Izmjene i dopune PPP-SŽ.

10. HRVATSKE ŠUME, Uprava šuma podružnica Bjelovar – zaprimljeno 25.10.2010.

Primjedba se ne prihvaća.

Obrazloženje:

S obzirom da se Prostorni plan županije izrađuje na topografskoj karti u mjerilu 1:100.000 utvrđivanje katastarske čestice nije predmet PPŽ-a već dokumenta prostornog uređenja užeg područja, te stoga točna lokacija čestice (trafostanice) određuje se prema PPUG Lipika.

11. UPKH – Udruga pokretnih komunikacija Hrvatske – zaprimljeno 25.10.2010.

- **Točka 1.**

Primjedba se prihvaća.

- **Točka 2.**

Primjedba se ne prihvaća.

Obrazloženje:

Sukladno Zakonu o prostornom uređenju i gradnji (NN 76/07 i 38/09) dokument prostornog uređenja užeg područja mora biti usklađen s dokumentom prostornog uređenja šireg područja, odnosno prostorni planovi lokalne razine - PPUO/G, moraju biti usklađeni s dokumentom prostornog uređenja državne, odnosno prostornom planom područne (regionalne) razine - PPŽ-om. Stoga, neosnovano je brisati članak 167.g. u kojem se što više navodi da će se kroz PPUO/G odnosno njihove izmjene i dopune utvrditi izdvojena građevinska područja ugostiteljsko-turističke odnosno športsko rekreacijske namjene na kojima, a sukladno posebnim zakonima i propisima te odredbama PPUO/G-a moći izgraditi samostojeći antenski stup. U smislu djelomičnog prihvaćanja primjedbe riječ „utvrditi“ mijenja se u „uvrstiti“ što znači uskladiti s planom šireg područja.

12. GRAD KUTJEVO – KNJIGA PRIMJEDBI -

- **MATO BABIĆ, Kalvarija 11 b, Požega – upisano – 13.10.2010**

Primjedba se prihvaća.

13. POŽEŠKO-SLAVONSKA ŽUPANIJA – KNJIGA PRIMJEDBI -

- **VLADIMIR SMILJANIĆ - upisano 20.10.2010.**

Daje se tumačenje:

Prijedlog je u smislu mogućnosti razvoja športskog, ribolovnog, lovnog i drugog turizma na područjima oko višenamjenskih vodenih površina na prostoru cijele Županije već ugrađen u PPPS-Ž, ali ne i zona za izgradnju zgrada za povremeno stanovanje. Naime, zgrade povremenog stanovanja moguće je planirati unutar građevinskih područja naselja, a turistički smještaj eventualno je moguće ostvariti unutar planiranih izdvojenih građevinskog područja turističkih, ugostiteljskih, športskih zona, a što se utvrđuje dokumentima prostornog uređenja užeg područja.

B/ Primjedbe, prijedlozi i očitovanja dostavljeni poslije predviđenog roka:**14. GRAD KUTJEVO – zaprimljeno 27.10.2010.**

- **Točka 1.**

Primjedba se prihvaća.

- **Točka 2.**

Primjedba se prihvaća.

- **Točka 3.**

Daje se tumačenje:

Nije predmet Izmjena i dopuna PPP-SŽ

- **Točka 4.**

Daje se tumačenje:

Nije predmet Izmjena i dopuna PPP-SŽ

- **Točka 5.**

Daje se tumačenje:

Nije predmet Izmjena i dopuna PPP-SŽ

- **Točka 6.**

Primjedba se prihvaća.

- **Točka 7.**

Daje se tumačenje:

Nije predmet Izmjena i dopuna PPP-SŽ

15. GRAD PLETERNICA - zaprimljeno 27.10.2010.

Daje se tumačenje:

S obzirom da nema primjedbi/prijedloga (niti u knjizi primjedbi niti upućeno pismeno) nema ni dodatnih izmjena/dopuna u elaborat Plana.

16. GRAD LIPIK - zaprimljeno 27.10.2010.

Daje se tumačenje:

S obzirom da je dostavljen samo komentar na postupak provođenja javne rasprave o Izmjenama i dopuna PPP-SŽ, a primjedba evidentirana zapisnikom za vrijeme trajanja javnog izlaganja, nema dodatnih izmjena/dopuna u elaborat Plana – zapisnik u privitku Izvješća.

17. OPĆINA ČAGLIN - zaprimljeno 27.10.2010.

Daje se tumačenje:

S obzirom da nema primjedbi/prijedloga (niti u knjizi primjedbi niti upućeno pismeno) nema niti dodatnih izmjena/dopuna u elaborat Plana.

18. OPĆINA VELIKA - zaprimljeno 28.10.2010.

Daje se tumačenje:

S obzirom da nema primjedbi/prijedloga (niti u knjizi primjedbi niti upućeno pismeno) nema ni dodatnih izmjena/dopuna u elaborat Plana.

19. JU ZAVOD ZA PROSTORNO UREĐENJE OSJEČKO-BARANJSKE ŽUPANIJE, Osijek – zaprimljeno 28.10.2010.

- **Alineja 1.**

Primjedba se prihvaća.

- **Alineja 2.**

Primjedba se prihvaća.

20. HEP – Operator prijenosnog sustava d.o.o., Sektor za izgradnju i investicije –
zaprimljeno 02.11.2010.

- **Točka 1.**

Daje se tumačenje:

S obzirom da je dan samo komentar, nema dodatnih izmjena/dopuna u elaborat Plana.

- **Točka 2.**

Daje se tumačenje:

S obzirom da je dan samo komentar, nema dodatnih izmjena/dopuna u elaborat Plana.

- **Točka 3.**

Daje se tumačenje:

Primjedba je već ugrađena u Prijedlog Izmjene i dopune PPP-SŽ.

- **Točka 4. (Alineje 1. - 5.)**

Primjedbe se prihvaćaju

- **Točka 5.**

Primjedba se prihvaća.

- **Točka 6.**

Daje se tumačenje:

Nije predmet Izmjena i dopuna PPP-SŽ

- **Točka 7.**

Primjedba se prihvaća.

- **Točka 8.**

Daje se tumačenje:

S obzirom da je dan samo komentar, nema dodatnih izmjena/dopuna u elaborat Plana.

- **Točka 9.**

Primjedba se prihvaća.

Prostorni plan Požeško-slavonske županije

Izmjene i dopune

IZVJEŠĆE O JAVNOJ RASPRAVI

21. **GRAD PAKRAC**, Upravni odjel za graditeljstvo i komunalne djelatnosti – zaprimljeno
04.11.2010.

Primjedbe se prihvaćaju.

**Odgovore na dobivene primjedbe i prijedloge,
usuglašene sa stavovima Županije,
kao odgovorni voditelj izrade
Izmjena i dopuna PPP-SŽ pripremila:**

Renata Madunić Hajek, mag.ing.arch.

Renata Madunić Hajek
mag. ing. arch.
Ovlaštena arhitektica urbanistica
ZAVOD ZA PROSTORNO UREĐENJE
POŽEŠKO-SLAVONSKE ŽUPANIJE
Požega



Sastavni dio ovog izvješća su sljedeći dokumenti:

1. Preslika Zaključka Župana o utvrđivanju Prijedloga Izmjena i dopuna PPP-SŽ za javnu raspravu
2. Preslika Obavijesti o provođenju javne rasprave izložene na oglasnim pločama te objavljene u Požeško-slavonskom službenom glasniku i Večernjem listu
3. Preslika Posebne obavijesti o javnoj raspravi s popisom pozvanih subjekata
4. Preslika Zapisnika s javnog izlaganja s popisom prisutnih
5. Preslike svih očitovanja, primjedbi i prijedloga zaprimljenih tijekom i izvan određenog roka u javnoj raspravi





KLASA: 350-01/10-01/26
URBROJ: 2177/1-06-06/1-10-1
Požega, 15. rujna 2010.

ŽUPAN
POŽEŠKO-SLAVONSKE ŽUPANIJE

PREDMET: Izmjene i dopune Prostornog plana Požeško-slavonske županije – utvrđivanje Prijedloga Plana za javnu raspravu, traži se

Sukladno članku 38. Zakona o prostornom uređenju i gradnji ("NN", br. 76/07, 38/09 – u daljnjem tekstu Zakon), Zavod za prostorno uređenje Požeško-slavonske županije (u daljnjem tekstu Zavod) izrađuje Izmjenu i dopunu Prostornog plana Požeško-slavonske županije (u daljnjem tekstu Izmjene i dopune PPP-SŽ).

Shodno navedenom, Zavod je izradio Nacrt prijedloga Izmjene i dopune PPP-SŽ zajedno s Izvješćem o provedenoj prethodnoj raspravi, a u skladu s čl. 84. Zakona, kojeg u prilogu dostavljamo.

Sukladno čl. 83. Zakona provedena je prethodna rasprava u svrhu pribavljanja mišljenja, smjernica i preporuka te usuglašavanja interesa lokalne zajednice i gospodarstva o ciljevima i mogućim rješenjima značajnijim za razvoj, uređenje i oblikovanje prostora u obuhvatu prostornog plana.

Predlaže se Županu da u skladu s člankom 84. Zakona razmotri Nacrt prijedloga Izmjene i dopune PPP-SŽ zajedno s Izvješćem o prethodnim raspravama te na temelju istog utvrdi Prijedlog Izmjene i dopune PPP-SŽ za javnu raspravu.

Zaključkom Župana, a sukladno Zakonu, se utvrđuje mjesto, datum početka i trajanje javnog uvida u prijedlog, mjesto i datum javnog izlaganja te rok u kojem se nositelji izrade dostavljaju pisana očitovanja, mišljenja, prijedlozi i primjedbe na prijedlog prostornog plana, te obvezu objave istog u dnevnom tisku i /ili drugim sredstvima javnog priopćavanja.

S poštovanjem!

DOSTAVITI:
1. Naslovu,
2. Evidenciji,
3. Pismohrani


PROČELNICA:
Branka Kuba
Branka Kuba, dipl. oec.

Temeljem članka 84. stavak 2. Zakona o prostornom uređenju i gradnji („NN“, br. 76/07 i 38/09) i članka 38. Statuta Požeško-slavonske županije ("Požeško-slavonski službeni glasnik", br. 2/10 – pročišćeni tekst), Župan Požeško-slavonske županije donio je 20. rujna 2010. godine

ZAKLJUČAK

o utvrđivanju Prijedloga Izmjene i dopune Prostornog plana Požeško-slavonske županije

I.

Utvrđuje se Prijedlog Izmjene i dopune Prostornog plana Požeško-slavonske županije (u daljnjem tekstu: Izmjene i dopune Plana) za javnu raspravu.

II.

Prijedlog Izmjene i dopune Plana sadrži tekstualni i grafički dio plana te sažetak za javnost.

III.

Prijedlog Izmjene i dopune Plana upućuje se na javnu raspravu koja se sastoji od javnog uvida i javnog izlaganja. Obavijest o upućivanju na javnu raspravu objavit će se u dnevnom tisku, službenom glasniku, na lokalno uobičajen način javnog priopćavanja i putem web-stranica Požeško-slavonske županije.

IV.

Javni uvid u Prijedlog Izmjene i dopune Prostornog plana Požeško-slavonske županije trajat će od 04. listopada 2010. do 25. listopada 2010. godine, a može se izvršiti svakog radnog dana od 7⁰⁰ – 15⁰⁰ sati u prostorijama nositelja izrade Požeško-slavonske županije, Upravnog odjela za gospodarstvo i graditeljstvo Požeško-slavonske županije, Županijska 7, u Požegi te u istom vremenu u sljedećim sjedištima JLS:

1. Grad Požega, Trg sv. Trojstva 3, 34300 Požega,
2. Grad Pleternica, Ivana Šveara 2, 34310 Pleternica,
3. Grad Kutjevo, Trg graševine 1, 34340 Kutjevo,
4. Grad Pakrac, Trg bana Josipa Jelačića 18, 34550 Pakrac,
5. Grad Lipik, Trg Marije Terezije 27, 34551 Lipik,
6. Općina Brestovac, Požeška 76, 34322 Brestovac,
7. Općina Čaglin, Kralja Tomislava 56e, 34350 Čaglin,
8. Općina Jakšić, Osječka 39, 34308 Jakšić,
9. Općina Kaptol, Školska 7, 34334, Kaptol,
10. Općina Velika, Trg bana Josipa Jelačića 34, 34330 Velika.

V.

Javno izlaganje Prijedloga Izmjene i dopune Plana održat će se 18. listopada 2010. godine u 10⁰⁰ sati, u Županijskoj vijećnici Požeško-slavonske županije, Županijska 7, u Požegi.

VI.

Primjedbe i prijedlozi te očitovanja na Prijedlog Izmjene i dopune Prostornog plana mogu se dati isključivo na predmet Izmjene i dopune utvrđen člankom 3. Odluke o izradi Izmjene i dopune Prostornog plana Požeško-slavonske županije („Požeško-slavonski službeni glasnik“, br. 2/09) i to na sljedeći način:

1. Državna tijela, pravne osobe s javnim ovlastima i tijela jedinice lokalne i područne (regionalne) samouprave dostavljaju očitovanje u pisanom obliku nositelju izrade – Upravnom odjelu za gospodarstvo i graditeljstvo Požeško-slavonske županije, Županijska 7, 34000 Požega, najkasnije do 25. listopada 2010. godine, ili na javnom izlaganju.

2. Građani i udruge:

- upisivanjem primjedbi i prijedloga u Knjigu primjedbi koja se nalazi uz Prijedlog Izmjena i dopuna Prostornog plana tijekom javnog uvida,

- davanjem primjedbi i prijedloga u zapisnik na javnom izlaganju koje će se održati 18. listopada 2010. godine,

- davanjem primjedbi i prijedloga u pisanom obliku, na adresu: Požeško-slavonska županija, Upravni odjel za gospodarstvo i graditeljstvo Požeško-slavonske županije, Županijska 7, 34000 Požega, najkasnije do 25. listopada 2010. godine.

Prijedlozi i primjedbe koji nisu dostavljeni u roku ili nisu čitko napisani i potpisani imenom i prezimenom, uz adresu podnositelja, kao i primjedbe i prijedlozi koji se ne odnose na predmet Izmjene i dopune Prostornog plana Požeško-slavonske županije, neće se uzeti u obzir u pripremi Izvješća o javnoj raspravi.

VII.

Za provođenje ovog Zaključka te poduzimanje svih drugih potrebnih radnji, sukladno Zakonu o prostornom uređenju i gradnji zadužuje se Upravni odjel za gospodarstvo i graditeljstvo Požeško-slavonske županije kao Nositelj izrade Izmjene i dopune Prostornog plana

VIII.

Ovaj Zaključak bit će objavljen u „Požeško-slavonskom službenom glasniku“ i na web-stranicama Požeško-slavonske županije.

POŽEŠKO-SLAVONSKA ŽUPANIJA

Klasa: 350-01/10-01/26
Urbroj: 2177/1-01-10-3
Požega 20. rujna 2010.g



ŽUPAN:
Marijan Aladrović, dipl.ing.

A handwritten signature in black ink, appearing to read 'M. Aladrović', is written over the printed name.



REPUBLIKA HRVATSKA
POŽEŠKO-SLAVONSKA ŽUPANIJA
UPRAVNI ODJEL ZA GOSPODARSTVO I
GRADITELJSTVO

KLASA: 350-01/10-01/26
URBROJ: 2177/1-06-06/1-10-4
Požega, 21. rujna .2010.

Na temelju članka 86. Zakona o prostornom uređenju i gradnji („NN“, br. 76/07 i 38/09) i Zaključka o utvrđivanju Prijedloga Izmjene i dopune Prostornog plana Požeško-slavonske županije za javnu raspravu, donesenog po Županu Požeško-slavonske županije od dana 20. rujna 2010. godine, Požeško-slavonska županija, Upravni odjel za gospodarstvo i graditeljstvo, kao nositelj izrade Izmjene i dopune Prostornog plana Požeško-slavonske županije objavljuje

OBAVIJEST
O PROVOĐENJU JAVNE RASPRAVE
O PRIJEDLOGU IZMJENE I DOPUNE PROSTORNOG
PLANA POŽEŠKO-SLAVONSKE ŽUPANIJE

I.

Provodi se javna rasprava o Prijedlogu Izmjene i dopune Prostornog plana Požeško-slavonske županije, koji je utvrdio Župan Požeško-slavonske županije dana 20. rujna 2010. godine.

II.

Javni uvid u Prijedlog Izmjene i dopune Prostornog plana Požeško-slavonske županije trajat će 22 dana i to od 4. listopada 2010. do 25. listopada 2010. godine.

III.

Javni uvid u Prijedlog Izmjene i dopune Prostornog plana Požeško-slavonske županije moći će se izvršiti svakog radnog dana od 7⁰⁰ – 15⁰⁰ sati u prostorijama nositelja izrade Požeško-slavonske županije, Upravnog odjela za gospodarstvo i graditeljstvo Požeško-slavonske županije, Županijska 7, u Požegi te u istom vremenu u sljedećim sjedištima JLS:

1. Grad Požega, Trg sv. Trojstva 3, 34300 Požega,
2. Grad Pleternica, Ivana Šveara 2, 34310 Pleternica,
3. Grad Kutjevo, Trg graševine 1, 34340 Kutjevo,
4. Grad Pakrac, Trg bana Josipa Jelačića 18, 34550 Pakrac,
5. Grad Lipik, Trg Marije Terezije 27, 34551 Lipik,
6. Općina Brestovac, Požeška 76, 34322 Brestovac,
7. Općina Čaglin, Kralja Tomislava 56e, 34350 Čaglin,
8. Općina Jakšić, Osječka 39, 34308 Jakšić,
9. Općina Kaptol, Školska 7, 34334, Kaptol,
10. Općina Velika, Trg bana Josipa Jelačića 34, 34330 Velika

i na web stranicama Požeško-slavonske županije.



POŽEŠKO-SLAVONSKI SLUŽBENI GLASNIK

List izlazi prema potrebi

ISSN 1845-9013

SADRŽAJ

Stranice:

AKTI ŽUPANA

- | | |
|---|---|
| 1. Odluka o imenovanju članova Povjerenstva za provedbu Nacionalne strategije izjednačavanja mogućnosti za osobe s invaliditetom na području Požeško-slavonske županije | 2 |
| 2. Zaključak o utvrđivanju Prijedloga Izmjene i dopune Prostornog plana Požeško-slavonske županije | 2 |

Broj 8 • Požega, 24. rujna 2010.g.

AKTI ŽUPANA

Temeljem točke 5. Završnih odrednica Nacionalne strategije za izjednačavanje mogućnosti za osobe s invaliditetom ("Narodne novine, br. 63/07), članka 6. Odluke o osnivanju Povjerenstva za provedbu Nacionalne strategije izjednačavanja mogućnosti za osobe s invaliditetom na području Požeško-slavonske županije ("Požeško-slavonski službeni glasnik" broj 02/10 – Pročišćeni tekst) Župan Požeško-slavonske županije dana 17. rujna 2010. godine donosi

ODLUKU

o imenovanju članova Povjerenstva za provedbu Nacionalne strategije izjednačavanja mogućnosti za osobe s invaliditetom na području Požeško-slavonske županije

Članak 1.

Utvrđuje se da je Skupština Požeško-slavonske županije donijela Odluku o osnivanju Povjerenstva za provedbu Nacionalne strategije izjednačavanja mogućnosti za osobe s invaliditetom na području Požeško-slavonske županije, Klasa: 021-02/10-03/1, Urbroj: 2177/1-05-05/1-10-17, od 09. ožujka 2010.god. ("Požeško-slavonski službeni glasnik" br. 03/10).

Članak 2.

Na temelju članka 6. Odluke o osnivanju Povjerenstva za provedbu Nacionalne strategije izjednačavanja mogućnosti za osobe s invaliditetom na području Požeško-slavonske županije, a sukladno članku 3. istoimene Odluke, Župan Požeško-slavonske županije imenuje članove Povjerenstva za provedbu Nacionalne strategije izjednačavanja mogućnosti za osobe s invaliditetom na području Požeško-slavonske županije, u slijedećem sastavu:

1. Ivana Čolak, defektolog-logoped
2. prim. dr. sc. Boris Matijašević, dr. med., spec. ortoped.
3. mr. sc. Jasna Bezuk Jakovina,
4. Silvija Vlahov Petrović, dipl. oec.
5. Željka Belunjak, dipl. soc. radnik
6. Slaven Paponja, oec.
7. Stipan Grgić
8. Vladimir Šimunović
9. Anita Pedić
10. Marinko Zeljko

Članak 3.

Ova Odluka stupa na snagu osmog dana od dana objave u "Požeško-slavonskom službenom glasniku".

Klasa: 550-01/10-01/26
Urbroj: 2177/1-01-10-8
Požega, 17. rujna 2010.

ŽUPAN

Marijan Aladrović, dipl. ing., v.r.

Temeljem članka 84. stavak 2. Zakona o prostornom uređenju i gradnji („NN“, br. 76/07 i 38/09) i članka 38. Statuta Požeško-slavonske županije ("Požeško-slavonski službeni glasnik", br. 2/10 – pročišćeni tekst), Župan Požeško-slavonske županije donio je 20. rujna 2010. godine

ZAKLJUČAK

o utvrđivanju Prijedloga Izmjene i dopune Prostornog plana Požeško-slavonske županije

I.

Utvrđuje se Prijedlog Izmjene i dopune Prostornog plana Požeško-

slavonske županije (u daljnjem tekstu: Izmjene i dopune Plana) za javnu raspravu.

II.

Prijedlog Izmjene i dopune Plana sadrži tekstualni i grafički dio plana te sažetak za javnost.

III.

Prijedlog Izmjene i dopune Plana upućuje se na javnu raspravu koja se sastoji od javnog uvida i javnog izlaganja. Obavijest o upućivanju na javnu raspravu objavit će se u dnevnom tisku, službenom glasilu, na lokalno uobičajen način javnog priopćavanja i putem web-stranica Požeško-slavonske županije.

IV.

Javni uvid u Prijedlog Izmjene i dopune Prostornog plana Požeško-slavonske županije trajat će od 04. listopada 2010. do 25. listopada 2010. godine, a može se izvršiti svakog radnog dana od 7⁰⁰ – 15⁰⁰ sati u prostorijama nositelja izrade Požeško-slavonske županije, Upravnog odjela za gospodarstvo i graditeljstvo Požeško-slavonske županije, Županijska 7, u Požegi te u istom vremenu u sljedećim sjedištima JLS:

1. Grad Požega, Trg sv. Trojstva 3, 34300 Požega,
2. Grad Pleternica, Ivana Šveara 2, 34310 Pleternica,
3. Grad Kutjevo, Trg graševine 1, 34340 Kutjevo,
4. Grad Pakrac, Trg bana Josipa Jelačića 18, 34550 Pakrac,
5. Grad Lipik, Trg Marije Terezije 27, 34551 Lipik,
6. Općina Brestovac, Požeška 76, 34322 Brestovac,
7. Općina Čaglin, Kralja Tomislava 56e, 34350 Čaglin,

8. Općina Jakšić, Osječka 39, 34308 Jakšić,
9. Općina Kaptol, Školska 7, 34334, Kaptol,
10. Općina Velika, Trg bana Josipa Jelačića 34, 34330 Velika.

V.

Javno izlaganje Prijedloga Izmjene i dopune Plana održat će se 18. listopada 2010. godine u 10⁰⁰ sati, u Županijskoj vijećnici Požeško-slavonske županije, Županijska 7, u Požegi.

VI.

Primjedbe i prijedlozi te očitovanja na Prijedlog Izmjene i dopune Prostornog plana mogu se dati isključivo na predmet Izmjene i dopune utvrđen člankom 3. Odluke o izradi Izmjene i dopune Prostornog plana Požeško-slavonske županije („Požeško-slavonski službeni glasnik“, br. 2/09) i to na sljedeći način:

1. Državna tijela, pravne osobe s javnim ovlastima i tijela jedinice lokalne i područne (regionalne) samouprave dostavljaju očitovanje u pisanom obliku nositelju izrade – Upravnom odjelu za gospodarstvo i graditeljstvo Požeško-slavonske županije, Županijska 7, 34000 Požega, najkasnije do 25. listopada 2010. godine, ili na javnom izlaganju.

2. Građani i udruge:

- upisivanjem primjedbi i prijedloga u Knjigu primjedbi koja se nalazi uz Prijedlog Izmjena i dopuna Prostornog plana tijekom javnog uvida,

- davanjem primjedbi i prijedloga u zapisnik na javnom izlaganju koje će se održati 18. listopada 2010. godine,



KLASA: 350-01/10-01/26
URBROJ: 2177/1-06-06/1-10-4
Požega, 21. rujna 2010.

Na temelju članka 86. Zakona o prostornom uređenju i gradnji („NN“, br. 76/07 i 38/09) i Zaključka o utvrđivanju Prijedloga Izmjene i dopune Prostornog plana Požeško-slavonske županije za javnu raspravu, donesenog po Županu Požeško-slavonske županije od dana 20. rujna 2010. godine, Požeško-slavonska županija, Upravni odjel za gospodarstvo i graditeljstvo, kao nositelj izrade Izmjene i dopune Prostornog plana Požeško-slavonske županije objavljuje

OBAVIJEST
O PROVOĐENJU JAVNE RASPRAVE
O PRIJEDLOGU IZMJENE I DOPUNE PROSTORNOG
PLANA POŽEŠKO-SLAVONSKE ŽUPANIJE

I.
Provodi se javna rasprava o Prijedlogu Izmjene i dopune Prostornog plana Požeško-slavonske županije, koji je utvrdio Župan Požeško-slavonske županije dana 20. rujna 2010. godine.

II.
Javni uvid u Prijedlog Izmjene i dopune Prostornog plana Požeško-slavonske županije trajat će 22 dana i to od 4. listopada 2010. do 25. listopada 2010. godine.

III.
Javni uvid u Prijedlog Izmjene i dopune Prostornog plana Požeško-slavonske županije moći će se izvršiti svakog radnog dana od 7 00 – 15 00 sati u prostorijama nositelja izrade Požeško-slavonske županije, Upravnog odjela za gospodarstvo i graditeljstvo Požeško-slavonske županije, Županijska 7, u Požegi te u istom vremenu u sljedećim sjedištima JLS:

1. Grad Požega, Trg sv. Trojstva 3, 34300 Požega,
2. Grad Pleternica, Ivana Šveara 2, 34310 Pleternica,
3. Grad Kutjevo, Trg graševine 1, 34340 Kutjevo,
4. Grad Pakrac, Trg bana Josipa Jelačića 18, 34550 Pakrac,
5. Grad Lipik, Trg Marije Terezije 27, 34551 Lipik,
6. Općina Brestovac, Požeška 76, 34322 Brestovac,
7. Općina Čaglin, Kralja Tomislava 58e, 34350 Čaglin,
8. Općina Jakšić, Osječka 39, 34308 Jakšić,
9. Općina Kaptol, Školska 7, 34334, Kaptol,
10. Općina Velika, Trg bana Josipa Jelačića 34, 34330 Velika
i na web stranicama Požeško-slavonske županije.

IV.
Javno izlaganje Prijedloga Izmjene i dopune Prostornog plana Požeško-slavonske županije održat će se 18. listopada 2010. godine u 10 00 sati, u Županijskoj vijećnici Požeško-slavonske županije, Županijska 7, u Požegi.

V.
Primjedbe i prijedlozi, te očitovanja na Prijedlog Izmjene i dopune Prostornog plana Požeško-slavonske županije mogu se dati isključivo na predmet Izmjene i dopune utvrđen člankom 3. Odluke o Izradi Izmjene i dopune Prostornog plana Požeško-slavonske županije („Požeško-slavonski službeni glasnik“, br. 2/09) i to na sljedeći način:

1. Državna tijela, pravne osobe s javnim ovlastima i tijela jedinice lokalne i područne (regionalne) samouprave dostavljaju očitovanje u pisanom obliku nositelju izrade – Upravnom odjelu za gospodarstvo i graditeljstvo Požeško-slavonske županije, Županijska 7, 34000 Požega, najkasnije do 25. listopada 2010. godine III na javnom izlaganju.
2. Građani i udruge:
upisivanjem primjedbi i prijedloga u Knjigu primjedbi koja se nalazi uz Prijedlog Izmjena i dopuna Prostornog plana Požeško-slavonske županije tijekom javnog uvida,
davanjem primjedbi i prijedloga u zapisnik na javnom izlaganju koje će se održati 18. listopada 2010. godine,
davanjem primjedbi i prijedloga u pisanom obliku, na adresu: Požeško-slavonska županija, Upravni odjel za gospodarstvo i graditeljstvo Požeško-slavonske županije, Županijska 7, 34000 Požega najkasnije do 25. listopada 2010. godine.
Prijedlozi i primjedbe koji nisu dostavljeni u roku ili nisu čitko napisani i potpisani imenom i prezimenom, uz adresu podnositelja, kao i primjedbe i prijedlozi koji se ne odnose na predmet Izmjene i dopune Prostornog plana Požeško-slavonske županije, neće se uzeti u obzir u pripremi izvješća o javnoj raspravi.

M



REPUBLIKA HRVATSKA
POŽEŠKO-SLAVONSKA ŽUPANIJA
UPRAVNI ODJEL ZA GOSPODARSTVO I
GRADITELJSTVO

KLASA: 350-01/10-01/26
URBROJ: 2177/1-06-06/1-10-5
Požega, 24. rujna .2010.

SVIMA

**PREDMET: Posebna obavijest o javnoj raspravi o Prijedlogu Izmjene i
dopune Prostornog plana Požeško-slavonske županije
- d o s t a v l j a s e**

Temeljem članka 87. Zakona o prostornom uređenju i gradnji („NN“, br. 76/07 i 38/09 – u daljnjem tekstu: Zakon), dostavljamo vam posebnu obavijest o javnoj raspravi o **Prijedlogu Izmjene i dopune Prostornog plana Požeško-slavonske županije** (- u daljnjem tekstu: Prijedlog Izmjene i dopune Plana).

Javna rasprava sastoji se od javnog uvida i javnog izlaganja.

JAVNI UVID trajat će od 4. listopada do 25. listopada 2010. godine i provest će se u prostorijama nositelja izrade Požeško-slavonske županije, Upravnog odjela za gospodarstvo i graditeljstvo u Požegi, Županijska 7 i na web stranicama Požeško-slavonske županije.

JAVNO IZLAGANJE održat će se u Županijskoj vijećnici Požeško-slavonske županije, Županijska 7, u Požegi u (ponedjeljak) 18. listopada 2010. godine s početkom u 10⁰⁰ sati.

Primjedbe i prijedlozi, te očitovanja na Prijedlog Izmjene i dopune Prostornog plana Požeško-slavonske županije mogu se dati isključivo na predmet Izmjene i dopune Plana utvrđen člankom 3. Odluke o izradi Izmjene i dopune Prostornog plana Požeško-slavonske županije („Požeško-slavonski službeni glasnik“, br. 2/09) na slijedeći način:

1. **Državna tijela, pravne osobe s javnim ovlastima i tijela jedinice lokalne i područne (regionalne) samouprave** dostavljaju očitovanje u pisanom obliku nositelju izrade – Upravnom odjelu za gospodarstvo i graditeljstvo Požeško-slavonske županije, Županijska 7, 34000 Požega, najkasnije do 25. listopada 2010. godine ili na javnom izlaganju.

Sukladno članku 90. stavak 1. Zakona, ako do 25. listopada 2010. godine nadležna tijela i tijela i tijela jedinica lokalne samouprave ne dostave pisano očitovanje na Prijedlog Izmjene i dopune Plana, smatrat će se da nemaju primjedbi.

2. **Građani i udruge**, sukladno članku 90. stavku 2. Zakona, sudjeluju u javnoj raspravi na način:

- upisivanjem primjedbi i prijedloga u Knjigu primjedbi koja se nalazi uz Prijedlog Izmjena i dopuna Prostornog plana Požeško-slavonske županije tijekom javnog uvida,
- davanjem primjedbi i prijedloga u zapisnik na javnom izlaganju koje će se održati 18. listopada 2010. godine,
- davanjem primjedbi i prijedloga u pisanom obliku, na adresu: Požeško-slavonska županija, Upravni odjel za gospodarstvo i graditeljstvo Požeško-slavonske županije, Županijska 7, 34000 Požega, najkasnije do 25. listopada 2010. godine.

Prijedlozi i primjedbe koji nisu dostavljeni u roku ili nisu čitko napisani i potpisani imenom i prezimenom, uz adresu podnositelja, kao i primjedbe i prijedlozi koji se ne odnose na predmet Izmjene i dopune Plana, neće se temeljem članka 90. stavka 3. Zakona uzeti u obzir u pripremi Izvješća o javnoj raspravi.

S poštovanjem!

PROČELNICA:
Branka Kuba, dipl.oec.

DOSTAVITI:

1. Svima,
2. Evidenciji,
3. Pismohrana,

1. **Ministarstvo zaštite okoliša, prostornog uređenja i graditeljstva**, Republike Austrije 20, Zagreb,
2. **Ministarstvo zaštite okoliša, prostornog uređenja i graditeljstva, Uprava za zaštitu okoliša**, Republike Austrije 16, Zagreb,
3. **Ministarstvo kulture, Uprava za zaštitu prirode**, Savska cesta 41/20, 10000 Zagreb,
4. **Ministarstvo kulture, Uprava za zaštitu prirode**, Runjaninova 2, 10000 Zagreb,
5. **Ministarstvo kulture, Uprava za zaštitu kulturne baštine, Konzervatorski odjel u Požegi**, Trg Matka Peića 3, 34000 Požega,
6. **Ministarstvo obrane, Uprava za materijalne resurse**, Služba za nekretnine, graditeljstvo i zaštitu okoliša, Trg kralja Petra Krešimira IV. br. 1, 10000 Zagreb,
7. **Ministarstvo poljoprivrede, ribarstva i ruralnog razvoja, Uprava za poljoprivredno zemljište**, Ulica grada Vukovara 78, 10000 Zagreb,
8. **Ministarstvo poljoprivrede, ribarstva i ruralnog razvoja, Uprava za veterinarstvo**, Ulica grada Vukovara 78, 10000 Zagreb,
9. **Ministarstvo regionalnog razvoja, šumarstva i vodnog gospodarstva, Uprava šumarstva**, Babonićeva 121, 10000 Zagreb,
10. **Ministarstvo regionalnog razvoja, šumarstva i vodnog gospodarstva, Uprava gospodarenja vodama**, Babonićeva 121, 10000 Zagreb,
11. **Ministarstvo mora, prometa i infrastrukture**, Prisavlje 14, 10000 Zagreb
12. **Hrvatska agencija za poštu i elektroničke komunikacije**, Jurišićeva 13, 10000 Zagreb,
13. **Jedinice lokalne samouprave na području Požeško-slavonske županije, svima:**

Grad Požega, Trg sv. Trojstva 3, 34300 Požega,
Grad Pleternica, Ivana Šveara 2, 34310 Pleternica,
Grad Kutjevo, Trg graševine 1, 34340 Kutjevo,
Grad Pakrac, Trg bana Josipa Jelačića 18, 34550 Pakrac,
Grad Lipik, Trg Marije Terezije 27, 34551 Lipik,
Općina Brestovac, Požeška 76, 34322 Brestovac,
Općina Čaglin, Kralja Tomislava 56e, 34350 Čaglin,
Općina Jakšić, Osječka 39, 34308 Jakšić,
Općina Kaptol, Školska 7, 34334, Kaptol,
Općina Velika, Trg bana Josipa Jelačića 34, 34330 Velika

Drugi sudionici koji će sudjelovati u javnoj raspravi Izmjena i dopuna Plana:

14. **MUP, Policijska postaja Požega**, J. Runjanina, 34000 Požega,
15. **Državna uprava za zaštitu i spašavanje, Područni ured za zaštitu i spašavanje Požega**, Kralja Krešimira 1, 34000 Požega
16. **Državna geodetska uprava**, Područni ured za katastar Požega,
17. **Hrvatske ceste d.o.o. Zagreb**, Središnji ured, Odjel za razvitak i planiranje, za upravljanje i održavanje državnih cesta, Sektor za studije i projektiranje, Vončinina 3, 10000 Zagreb,
18. **Županijska uprava za ceste Požeško-slavonske županije**, Matije Gupca 6, 34000 Požega,
19. **Hrvatske vode Zagreb**, Služba korištenja i gospodarenja vodama, Avenija grada Vukovara 220, 10000 Zagreb,
20. **Hrvatske vode Zagreb**, Služba zaštite voda od onečišćenja i zagađenja, Avenija grada Vukovara 220, 10000 Zagreb,
21. **Hrvatske vode Zagreb**, Služba zaštite od štetnog djelovanja voda, Avenija grada Vukovara 220, 10000 Zagreb,
22. **Hrvatske vode Zagreb**, VGO za vodno područje sliva Save, VGI Orlijava-Londža, M. Gupca 6, 34000 Požega,
23. **Hrvatske vode Zagreb**, VGO za vodno područje sliva Save, VGI Ilova - Pakra, J. Jelačića 20, 43500 Daruvar,
24. **Hrvatske vode Zagreb**, VGO za vodno područje slivova Drave i Dunava, VGI "Karašica-Vučica" Donji Miholjac, Trg A. Starčevića 9, 31540 Donji Miholjac,

- 24. Hrvatske elektroprivreda, Operator prijenosnog sustava d.o.o. Prijenosno područje Zagreb*
25. Hrvatska elektroprivreda, Direkcija za upravljanje i prijenos, Prijenosno područje Osijek, Šetalište kardinala Franje Šepera 1 A, 31000 Osijek, *Kupuska*
 26. Hrvatska elektroprivreda, d.d. DP "Elektra" Požega, Primorska 24, 34000 Požega, *10000 d*
 27. Hrvatska elektroprivreda d.d. Zagreb, Distribucija d.o.o. DP Elektra Križ, Trg sv. Križa 7, 44314 Križ, *10000 d*
 28. Hrvatska elektroprivreda d.d. Zagreb, Distribucija d.o.o. DP Elektra Križ, Pogon Lipik, dr. Franje Tuđmana 6, 34551 Lipik, *10000 d*
 29. Hrvatska elektroprivreda d.d. Zagreb, Distribucija d.o.o. DP Elektra Križ, Pogonsko područje Daruvar, 43500 Daruvar, *10000 d*
 30. Hrvatska elektroprivreda d.d. DP "Elektroslavonija" Osijek, Pogon distribucije plina, Cara Hadrijana 7, 31000 Osijek, *10000 d*
 31. Hrvatska elektroprivreda d.d., Pogon distribucije plina Požega, 34000 Požega, *10000 d*
 32. PLINACRO d.o.o. ČLAN INA GRUPE, Savska cesta 88a, 10000 Zagreb, *10000 d*
 33. MONTCOGIM – Plinara d.o.o., Trg Ante Starčevića 2, 10431 Sveta Nedjelja, *10000 d*
 34. "Tekija", d.o.o. Vodovodna 1, 34000 Požega, *10000 d*
 35. Komunalno poduzeće Pakrac, Gavrinica 18, 34550 Pakrac, *10000 d*
 36. T- mobile Hrvatska, Sektor za planiranje i razvoj sustava, Ulica grada Vukovara 23, 10000 Zagreb, *10000 d*
 37. T- mobile, Kamenita vrata 8, 34000 Požega, *10000 d*
 38. T- Com HT Hrvatske telekomunikacije d.d. Regija 4 – Istok, Sjedište Regije Osijek, 31000 Osijek, *10000 d*
 39. T- Com HT Hrvatske telekomunikacije d.d. Regija 4 – Istok, Sjedište Regije Osijek, Kamenita vrata 8, 34000 Požega, *10000 d*
 40. VIPnet d.o.o. Vrtni put 1, 10000 Zagreb, *10000 d*
 41. VIPnet, d.o.o. Hrvatske Republike 43/II, Odjel izgradnje 31000 Osijek, *10000 d*
 42. Tele 2 d.o.o. za telekomunikacijske usluge, Ulica grada Vukovara 269 d, 10000 Zagreb, *10000 d*
 43. UPKH - Udruga pokretnih komunikacija Hrvatske, Nova Ves 50, 10000 Zagreb, *10000 d*
 44. Optima d.d. Savska 5, 10000 Zagreb, *10000 d*
 45. Hrvatske šume, Uprava šuma Bjelovar, Trg A.G.Matoša 1, 43000 Bjelovar, *10000 d*
 46. Hrvatske šume, Uprava šuma podružnica Požega, 34000 Požega, *10000 d*
 47. Hrvatske šume, Uprava šuma podružnica Nova Gradiška, J.J.Strosmayera 11, 35400 Nova Gradiška, *10000 d*
 48. Hrvatske šume, Uprava šuma podružnica Našice, 34500 Našice, *10000 d*
 49. HP – Hrvatska pošta d.d. Zagreb, Poštansko središte Požega, Kamenita vrata 8, 34000 Požega, *10000 d*
 50. UDU u Požeško-slavonskoj županiji, Odsjek za gospodarstvo, Županijska 11, 34000 Požega, *10000 d*
 51. Hrvatske željeznice, HŽ – Razvoj i investicije, Služba za studije, razvoj i pripremu Mihanovićeve 12, 10000 Zagreb, *10000 d*
 52. Požeško-slavonska županija, Upravni odjel za gospodarstvo i graditeljstvo, *10000 d*
 53. Požeško-slavonska županija, Upravni odjel za društvene djelatnosti, Požega, *10000 d*
 54. UDU u Požeško-slavonskoj županiji, Služba za društvene djelatnosti, Odsjek za prosvjetu, kulturu, rad i zdravstvo, *10000 d*
 55. Hrvatska gospodarska komora, Vukovarska 6, 34000 Požega, *10000 d*
 56. Hrvatski zavod za poljoprivrednu savjetodavnu službu, Odsjek Požeško-slavonske županije, Kaptol, *10000 d*
 57. Hrvatski zavod za zdravstveno osiguranje, Požega, *10000 d*
 58. Centar za socijalnu skrb, *10000 d*
 59. JU Park prirode "Papuk", Stjepana Radića 46, 34300 Velika, *10000 d*
 60. Regionalna razvojna agencija Požeško-slavonske županije, Županijska 7, 34000 Požega, *10000 d*
 61. Turistička zajednica Požeško-slavonske županije, Trg sv. Trojstva 1, 34000 Požega, *10000 d*
 62. JU za upravljanje zaštićenim područjem Požeško-slavonske županije, *10000 d*

Jedinice lokalne samouprave susjednih županija koje graniče s Požeško-slavonskom županijom,

63. **Grad Novska**, Trg dr. F. Tuđmana 2, 44330 Novska,
64. **Grad Kutina**, Trg K. Tomislava 12, 44320 Kutina,
65. **Općina Brodski Stupnik**, 35253 Brodski Stupnik,
66. **Općina Podcrkavlje**, Trg 108 brigade 11, 35201 Podcrkavlje,
67. **Općina Cernik**, Frankopanska 117, 35404 Cernik,
68. **Općina Okučani**, Trg F. Tuđmana 1, 35430 Okučani,
69. **Općina Oriovac**, Trg hrvatskog preporoda 1, 35250 Oriovac,
70. **Općina Nova Kapela**, Trg K. Tomislava 13, 35410 Nova Kapela,
71. **Općina Rešetari**, Vladimira Nazora 30, 35403 Rešetari,
72. **Općina Staro Petrovo Selo**, Trg K. Tomislava bb, 35420 Staro Petrovo Selo,
73. **Općina Sibinj**, 108. brigade ZNG 6, 35252 Sibinj,
74. **Općina Levanjska Varoš**, Glavna 70, 31416 Levanjska Varoš,
75. **Grad Našice**, Pejačevićev trg 7, 31500 Našice,
76. **Općina Donja Motičina**, Matije Gupca b b, 31513 Donja Motičina,
77. **Općina Feričanci**, Trg Matije Gupca 3, 31512 Feričanci,
78. **Općina Voćin**, Trg Gospe Voćinske bb, 33522 Voćin,
79. **Općina Čačinci**, Trg kardinala F. Kuharića 2, 33514 Čačinci,
80. **Grad Orahovica**, Franje Gavrančića 6, 3515 Orahovica,
81. **Općina Sirač**, Stjepana Radića 120/1, 43541 Sirač,
82. **Općina Dežanovac**, Dežanovac 308 A, 43506 Dežanovac

Susjedne županije

83. **Sisačko-moslavačka županija**, Župan, Stjepana i Antuna Radića 36, 44000 Sisak
84. **Brodsko-posavska županija**, Župan, Petra Krešimira IV. 1, 35000 Slavonski Brod
85. **Osječko-baranjska županija**, Župan, Trg Ante Starčevića 2, 31000 Osijek
86. **Virovitičko-podravska županija**, Župan, Trg Ljudevita Patačića 1, 33000 Virovitica
87. **Bjelovarsko-bilogorska županija**, Župan, Ante Starčevića 8, 43000 Bjelovar,

Susjedni Zavodi

88. **Zavod za prostorno uređenje Sisačko-moslavačke županije**, Trg bana J. Jelačića 6, 44000 Sisak,
89. **Zavod za prostorno uređenje Brodsko-posavske županije**, Petra Krešimira IV 1, 35000 Slavonski Brod
90. **Zavod za prostorno uređenje Osječko-baranjske županije**, Kapucinska 40/I, 31000 Osijek,
91. **Zavod za prostorno uređenje Virovitičko-podravske županije**, Matije Gupca 53, 33000 Virovitica,
92. **Zavod za prostorno uređenje Bjelovarsko-bilogorske županije**, Ante Starčevića 8, 43000 Bjelovar

ZAPISNIK

s Javnog izlaganja izrade Izmjene i dopune Prostornog plana Požeško-slavonske županije održanog 18. listopada 2010. god u Velikoj vijećnici Požeško-slavonske županije s početkom u 10,00 sati

Popis prisutnih se nalazi u privitku zapisnika.

BRANKA KUBA – pročelnica Upravnog odjela za gospodarstvo i graditeljstvo

Sukladno Zakonu o zaštiti okoliša, prostornog uređenja i graditeljstva, Požeško-slavonska županija je pristupila Izmjenama i dopunama Prostornog plana koji je donesen 2002. godine.

Upravni odjel za gospodarstvo i graditeljstvo u ime Županije provodi cijeli postupak, a izrađivač je Zavod za prostorno uređenje.

U tijeku prošle godine provedena je prethodna rasprava u svrhu pribavljanja mišljenja, smjernica, preporuka te usuglašavanja interesa lokalne zajednice i gospodarstva o ciljevima i mogućim rješenjima značajnim za razvoj, uređenje i oblikovanje prostora u obuhvatu prostornog plana

Prijedlog Prostornog plana sadrži tekstualni i grafički dio te sažetak za javnost, a upućen je na Javnu raspravu od 04.-25.10. i danas imamo i prezentaciju.

Izmjene i dopune Prostornog plana imamo i na CD te ih možete dobiti.

MLADENKO SOLDO- Zavod za prostorno uređenje Požeško-slavonske županije

Prostorni plan se sastoji od desetogodišnjeg rada te je teško u kratkim crtama sve reći, napomenut ću samo ono bitno što se promijenilo u odnosu na prethodni plan. Prostorni plan je stupio na snagu prije 8 godina (a izrađen prije 10 godina) zbog toga što se 14 mjeseci čekala suglasnost Ministarstva. Izrađeni Prostorni plana morao se obraniti pred Ministarstvom.

Odluka o Izmjeni i dopuni prostornog plana je donešena na 17 sjednici Skupštine i njome je definirana pravna osnova, razlozi izmjena i dopuna. Obuhvat Izmjene i dopune Plana izrađuje se temeljem Zakona o prostornom uređenju i gradnji, Strategije prostornog uređenja Republike Hrvatske, Programa prostornog uređenja Republike Hrvatske, Pravilnika o sadržaju, mjerilima kartografskih prikaza, obveznim prostornim pokazateljima i standardu elaborata prostornih planova, ali određen je i Statutom Požeško-slavonske županije.

Cilj izmjene je usklađivanje plana s postojećim stanjem u prostoru, osiguranje prostornih uvjeta i pravilne valorizacija prostora. U proteklih deset godina sve jedinice lokalne samouprave su donjele svoje prostorne planove na puno kvalitetniji podlogama i s puno više informacija te se nametnula potreba usuglašavanje s prostornim planom višeg reda. Prostorni plan županije je strategijski dokument koji upućuje planove nižeg reda o načinu i postupanju pri izradi takvih planova.

Osnovni dijelovi Plana su obrazloženje (polazište, ciljevi i planski dio) i odredbe za provođenje uz grafičke priloge u mjerilu 1:100 000. Sadrži tri osnovne karte i niz podkarata.

Prostorni plan općenito uvažava društveno-gospodarske, prirodne i krajobrazne vrijednosti, razrađuje načela prostornog uređenja i utvrđuje ciljeve prostornog razvoja te organizaciju, zaštitu, korištenje i namjenu prostora.

Primjedbe na Prostorni plan:

JOŠKO MOSER-HEP-Operator prijenosnog sustava- Sektor za izgradnju i investicije

Županija je podjeljena u dva obuhvata i to prijenosno područje Osijek i Zagreb (obuhvaća područje Pakraca i Lipika). Nismo dobili poziv za prethodnu raspravu, ali ispisali smo svoje očitovanje i aktivno ćemo sudjelovati dalje. Popisani su svi planirani dalekovodi

koji se namjeravaju izgraditi po prostorno-planskim dokumentima višeg reda u granicama županije . Prema dostavljenim odredbama za provođenje dostavljamo čitav jedan set osvježavajućih alineja po člancima .

MLADENKO SOLDO

Sve te uvjetne greške, ispravke ćemo nastojati uvrstiti u segment plana , naš plan je strateški dokument, ne analizira sve do najsitnijih detalja to je planski sadržano u prostornim planovima općina/gradova.

JOŠKO MOSER

To je nama potrebno zbog nadležnost upravnih postupaka kada idemo na izgradnju dalekovoda kroz dvije županije ili više (ministarstvo) .Nama trebaju točne i korigirane trase planiranih dalekovoda .

ALBERT MENEGONI- Grad Lipik

Na prethodnoj raspravi za UPU Lipik uočili da jedan koridor 110kV dalekovoda Međurić – Lipik , ide kroz Industrijsku zonu Dobrovca (u fazi je izrada urbanističkog plana uređenja) i mi smo u dogovoru s HEP- om Prijenos napravili prijedlog korekcije te trase da se koridor pomakne ispod željezničke pruge.Potrebna je korekcija dijela trase od Dobrovca do Lipika, da ne ide kroz izgrađeni, gusti dio Industrijske zone Lipika nego da se pomakne ispod željezničke pruge, a paralelno s prugom i uključi u 110kV trafostanicu u Lipiku koja je predviđena na lokaciji gdje je sadašnja 35kV trafostanica.

MLADENKO SOLDO

Ugradit ćemo, iako je to na karti gotovo nevidljivo.

IGOR ČIŽMEK- Zavod za prostorno uređenje Brodsko-posavske županije

Promatrajući promjene na infrastrukturi u ovim izmjenama i dopunama Prostornog plana upućujem na jednu promjenu potencijalnog kooridora za istraživanje Pleternica-Nova Kapela (trasa autoceste uz prugu prema Lužanima). Naime, za 25. i 26. 10. je sazvana Državna komisija za ocjenu utjecaja na okoliš . Dakle moramo vidjeti status te predviđene trase , dakle projektirane trase, a ovdje govorimo o istraživanju .Moram izreći primjedbu da nismo dobili materijale na CD-u te ćemo u pisanoj formi dostaviti primjedbe .

MLADENKO SOLDO-

Napravljena je Studija utjecaja na okoliš za 62 km trase od Našice -Lužana i uvrštena je u Planu kao buduća prometnica .

IGOR ČIŽMEK vidio sam Studiju, proučio sam da je dionica Pleternica -Lužani u projekt ucrтана kao dvotračna brza cesta , a u Strategiji prometnog razvoja Slavonije (financirale pet županija) ta je trasa četverotračna. BC Miholjac-Našice-Pleternica-Požega -Lužani kroz tu Studiju je tretirana kao dvotračna .Da li ste Vi kroz Vaš plan crtali kao dvotračnu ili četverotračnu?

MLADENKO SOLDO –četverotračna ,ali za neko buduće vrijeme

ZLATKO BLAŽEVIĆ- Udruga Slap

Osvrt na jedan dio infrastrukture, a koji se tiče voda. Prostorni plan Županije je temeljni dokument tog prostora i njegovog razvitka u budućnosti. Sve što će se događati u budućnosti na ovom prostoru i to trebamo respektirati, a temeljna stvar od infrastrukturnih

objekata su vodotoci i vode. Zlatna dolina-Požeška dolina je klasičan primjer sliva. To ćete rijetko naći u svijetu takav oblik – klasika -s četiri strane brda koje su samo na jednom mjestu probijene-to je rezervar koji ima samo jednu pipu .Pipa je izlazak Orpljave u Savu. Po svjetskim ,današnjim trendovima u vodnom gospodarstvu i po direktivama EU voda se zadržava u gornjim tijekovima. Vodom se gospodari samo ako ju kontrolirate od početka gdje kiša padne na vrhu planine pa putuje dalje dolje. Prema tome budućnost ovog prostora je rijeka Orpljava i njezini potencijali.Orpljava prolazi kroz dva grada, Požegu i Pleternicu. Zaštita grada Požege sa nasipima koji prolaze uz Orpljavu na tzv. povratni period od 25 godina.To znači da jednom u 25 godina može naići voda. Sve ono što je izvan toga će biti poplavljeno. Koji su kriteriji u budućnosti za zaštitu gradova od poplave?Nemojmo raditi to da u budućnosti kad se dogodi poplava u Požegi da kažemo da su to velike kiše, to su promjene u globalizacije.....Da li neko zna kada naiđe ta voda veća nego jednom u 25 godina do kud će biti poplavljen grad Požege? Baza Prostornog plana je Vodoprivredna osnova koja je napravljena prije više od godina 10 godina.Dat ću pismeni dodatak ovome, ali ova dva velika grada treba štititi od voda, a ne biti iznenađeni kad te vode dodu.

MLADENKO SOLDO zaprimili smo već vaš zahtjev i na njega ćemo pokušati odgovoriti . Naime, radi se o projektu Kamenska. Riječ je o višenamjenskoj građevini koja bi u cijelosti riješila vodoopskrbu , a brana bi štitila od štetnog djelovanja voda. Moram sjesti s ljudima iz Hrvatskih voda i vidjeti da li projekt ostaje u tom obimu .

MIROSLAV TABORSKI- HV-VGI „Orpljava-Londža“

Zaštita grada Požege je stogodišnja, a ne 25 godišnja. Na području Kamenske nije potrebna akumulacija zapremine kako je predviđala Studija napravljena prije 40-tak godina . Radi se na tome, akumulacija Kamenska će se raditi, ali ne na volumenu od 40 miliona kubika nego je 8 miliona kubika retencije dovoljno.

MILE BESLIĆ- Tekija

Spomenuo bi nekoliko stvari , a u planiranom roku ćemo uputiti prijedloge i sugestije jer smo tek danas dobili CD. Terminologija – korekcija sukladno novom Zakonu o vodama, podsjetio bi sve da su Hrvatske vode isfinancirale: Studiju vodoopskrbe i Studiju odvodnje Požeško-slavonske županije , te da se uključe segmenti iz te dvije studije u izradi Prostornog plana . Vezano za zbrinjavanje otpada – treba uvažiti i Plan gospodarenja otpadom županije koji je izrađen, a bitan je akt za izradu Prostornog plana.Bitan segment je i građevinski otpad , u Županijskom planu gospodarenja otpadom je predviđeno preko komunalnog poduzeća međutim smatram da to nije do kraja provedivo i treba odrediti mjesta zbrinjavanja građevinskog otpada . Isto tako spomenuo bi , a tu su kolege iz HEP , koridor izgradnje planiranog dalekovoda 400kV koji zauzima velike površine. U pisanom obliku će se očitovati.

BRANKA KUBA I MLADENKO SOLDO

Bit će nam drago da se očitujete do 25.10. na Izmjene i dopune prostornog plana. Hvala svima!

Javno izlaganje je završilo u 12,15 sati.

ZAPISNIČAR
Elvira Mirković
Elvira Mirković

**PRISUTNI JAVNOM IZLAGANJU IZRADE IZMJENE I DOPUNE
PROSTORNOG PLANA POŽEŠKO-SLAVONSKE ŽUPANIJE
ODRŽANOM 18. LISTOPADA 2010. GODINE**

Red.br.	Ime i prezime	Predstavnik	tel.
1.	EDUARD HENZL	HEP, Požjan Lipik	086/311-819
2.	JASNA RELIĆ	TEKIJA d.o.o.	034/312-467
3.	MILE BESLIĆ	-11-	034/312-460
4.	TOMILAV ORNAC	M.U. - ZAŠTITA PRIRODE	034/290-244
5.	MIRESLAV TABORSKI	HRVATSKE VOĐE VGL "ORLAVA-LONDŽA" POŽ.	034/272-755
6.	MIRA NEMET	HRVAT. VOĐE VGI - IČOLA - TAKRA "BARUJAR"	043/334-818
7.	DOROTEJA KOSTIĆ	HRVATSKE VOĐE VGI, ORLAVA-LONDŽA * POŽEGA	034/278-755
8.	DRAGICA OBRADONIC	ZAVOD ZA PROSTORNO UREĐENJE	034/290-224
9.	TIHOMIR ZAHORA	-11-	-11-
10.	MARIJA FRANIĆ	-11-	034/290-255
11.	PAVLE JARIĆ	-11-	034/290-254
12.	GORDANA BUBAN	-11-	034/290-220
13.	RENATA MADUNIC-HAJEK	-11-	034/290-251
14.	MLADENKO ŠOLDO	-11-	034/290-222
15.	BRANKA KUBA	POŽEŠKO-SLAVONSKA ŽUPANIJA	034/290-270
16.	SREJA KRIZ	ŽPU ISL	099 2218006
17.	DUNJA MAGAŠ	BRODSKO POSAVSKA ŽUPANIJA	035/448589
18.	IGOR ČIZMEK	ZAVOD ZA PROST. PL. B.PŽ	098/448-568
19.	BLAŽENKA DESELIHOVIĆ	-11-	091/5133478
20.	STJEPAN PALIJAN	HAKOMI	098 375434
21.	ALBERT VREDEČONI	OPAD LIPIK	398-08-40-48
22.	JOŠKO MOSER	HEP - Operator prijenosnog sustava Sektor za izgradnju i investicije	01/0321-841 033/310-88-01
23.	MATINA KOVAČEVIĆ	GRAD KUDVA - UOPUŽO9	044/692-031
24.	ANTUN ŠARAC	PUS - POŽEGA	034/290-605
25.	SLAVKO MARINAC	PUS - POŽEGA	034/290-608
26.	IVAN ENJINGI	GRAD KLITJEVO HRNJEVAL	098-211-300
27.	IVICA PINTARIĆ	U.O. ZA PROSTORNO... OBZ	031/976-951
28.	IZIDOR SAMBOL	HEP - OPS d.o.o. Odjel za izgr. objek	031/244-121
29.	ANKICA VIDMAR	HEP - OPS d.o.o. PRIENOSNO PODRUČJE OSK	031/244016
30.	VLATKO EDIHOVIĆ	HEP OPS d.o.o., Prienosno područje OSK	038/432-046
31.	BOJANA ČIŽMEK	PŽ	008/91479-44



REPUBLIC OF CROATIA
MINISTRY OF REGIONAL DEVELOPMENT,
FORESTRY AND WATER MANAGEMENT

10000 Zagreb, Babonićeva 121

KLASA: 350-02/10-01/336

URBROJ: 538-07-10-02

Zagreb, 04. listopada 2010.

POŽEŠKO - SLAVONSKA ŽUPANIJA
POŽEGA

Prijeto	15-10-2010	
Klasifikacijska oznaka	Org. jed.	
Urudžbeni broj	Prih.	Vrij.

POŽEŠKO-SLAVONSKA ŽUPANIJA
Upravni odjel za gospodarstvo i graditeljstvo
Županijska 7,
34 000 Požega

PREDMET: Prijedlog izmjena i dopuna PPU
Požeško-slavonske županije
- planske smjernice, *dostavljaju se*

Veza Vaš broj: KLASA: 350-01/10-01/26
URBROJ: 2177/1-06-06/1-10-5
Požega, 24. rujna 2010.

U svezi gore navedenog predmeta ovo Ministarstvo daje planske smjernice kako slijedi:

Šume i šumska zemljišta dobra su od interesa za Republiku Hrvatsku i ispunjavaju gospodarsku, ekološku i društvenu funkciju te imaju znatan utjecaj na kakvoću života stoga je nužno održivo gospodarenje i racionalno korištenje šumskih resursa u suradnji sa svim zainteresiranim stranama (Hrvatske šume d.o.o., Šumarska savjetodavna služba i dr.) te je od nacionalnog interesa da sve zainteresirane strane i korisnici zemljišta budu odgovarajuće zastupljeni za vrijeme trajanja procesa prostornog planiranja.

U izradi dokumenata prostornog uređenja koje donosi jedinica lokalne i područne (regionalne) samouprave sudjeluje i Ured državne uprave u županiji, odnosno upravno tijelo Grada Zagreba nadležno za poslove šumarstva. (Zakon o šumama „Narodne novine“, broj 140/05., 82/06., 129/08. i 80/10.).

Sukladno članku 37. Zakona o šumama dokumentom prostornog uređenja u šumi ili na šumskom zemljištu može se planirati izgradnja građevina za potrebe poduzetničke zone, infrastrukture, sporta, rekreacije, lova i obrane Republike Hrvatske, vjerske i

zdravstvene građevine te područje, mjesto, spomenik i obilježje u svezi povijesnih događaja i osoba, ali samo ako to zbog tehničkih ili ekonomskih uvjeta nije moguće planirati izvan šume, odnosno šumskog zemljišta.

Slijedom gore navedenog, prilikom izrade prostorno planske dokumentacije potrebno je izvršiti valorizaciju šuma i šumskog zemljišta s posebnim naglaskom na planiranje površina građevinskog područja i to:

- izdvojeno građevinsko područje izvan naselja
- izdvojeni dio građevinskog područja naselja
- neizgrađeni dio građevinskog područja, sukladno dolje navedenim smjernicama i uputama:

1. Dokumentom prostornog uređenja maksimalno štititi obraslo šumsko zemljište te zahvate planirati na neobraslom šumskom zemljištu (npr. kamenjara) i zemljištu obraslom početnim ili degradacijskim razvojnim stadijima šumskih sastojina (garizi, šibljaci).
2. Izvršiti valorizaciju na način da se izbjegavaju zahvati u sastojinama gospodarskih jednodobnih šuma (uredajni razredi hrasta lužnjaka 140 godina, hrasta kitnjaka 120 godina, obične bukve 100 godina), sastojine koje su u fazi oplodne sječe, sastojine I i II dobnog razreda, sastojine u kojima je Osnovom ili Programom propisana sanacija ili konverzija.
Ukoliko se u gore navedenim sastojinama ipak planira, nastojati da se zahvati izvode u dijelovima površina navedenih sastojina koji su lošije kvalitete, slabijeg zdravstvenog stanja, smanjenog obrasta, sastojine lošijeg i smanjenog prirasta (manjeg od 2%), sastojine slabije drvene zalihe (manje od 300 m³/ha)
3. Prilikom planiranja zahvata izbjegavati usitnjavanje površina obraslih šumom na manje od 1000 m² u svrhu očuvanja stabilnosti i bioraznolikosti šumskog ekosustava.
4. Pri izradi dokumenta prostornog uređenja sukladno Zakonu o šumama („Narodne novine“, broj 140/05., 82/06., 129/08. i 80/10.) valorizirati površine vezane uz gospodarske, zaštitne i šume posebne namjene (šumski sjemenski objekti, šume unutar zaštićenih područja ili prirodnih vrijednosti zaštićene na temelju propisa o zaštiti prirode i šume namijenjene znanstvenim istraživanjima, nastavi, potrebama obrane Republike Hrvatske te potrebama utvrđenim posebnim propisima)
5. U sastojinama zaštitnih šuma koje služe za zaštitu zemljišta, voda, naselja, objekata i druge imovine, dokumentom prostornog uređenja izbjegavati planiranje onih zahvata koji bi ugrozili njihovu zaštitnu ulogu.
6. Dokumentom prostornog uređenja izbjegavati promjenu namjene šuma i šumskog zemljišta ako je ono predviđeno za sadnju višegodišnjih nasada na kojima je odobreno pravo služnosti ili se planira osnivanje služnosti.
7. Kod izrade prostorno planske dokumentacije, u cilju očuvanja stabilnosti šumskog ekosustava, nova eksploatacijska polja planirati vrednujući kriterije iz Uredbe o postupku i mjerilima za osnivanje prava služnosti na šumi i/ili šumskom zemljištu u vlasništvu Republike Hrvatske u svrhu eksploatacije mineralnih sirovina („Narodne novine“, broj 133/07).

8. Pri prostornom planiranju izvršiti valorizaciju staništa divljih životinja kroz formirana lovišta na tom području na način da se infrastrukturnim i vodnogospodarskim sustavima ne ugrozi slobodna migracija divljači karakteristične za to područje, ne umanjuje bonitet lovišta smanjivanjem površina lovišta ispod 1000 ha na kontinentu i 500 ha na otocima, ili više od 20% površine lovišta ili lovno produktivne površine.

Gore navedene smjernice i upute temelje se na načelu održivog razvoja, potrajnog gospodarjenja, očuvanja stabilnosti šumskog ekosustava, ekološke prihvatljivosti i socijalne odgovornosti te im je cilj pomoći u integralnom pristupu kod prostornog planiranja i racionalnog korištenja šuma i šumskog zemljišta

**Potpredsjednik Vlade Republike Hrvatske i ministar
regionalnog razvoja, šumarstva i vodnoga gospodarstva**

mr. sc. Božidar Pankretić



U privitku: Legislativa

Legislativa:

ZAKONI

- Zakon o šumama („Narodne novine“ broj 140/05, 82/06, 129/08 i 80/10)
- Zakon o lovstvu („Narodne novine“ broj 140/05 i 75/09)
- Zakon o šumskom reprodukcijском materijalu („Narodne novine“ broj 75/09)
- Zakon o prostornom uređenju i gradnji („Narodne novine“ broj 76/07 i 38/09)

ODLUKE

- Odluka Vlade Republike Hrvatske o popisu šumskih površina na kojima se može osnovati služnost radi podizanja višegodišnjih nasada (Hrvatske šume d.o.o., web stranice)

UREDBE

- Uredba o načinu i kriterijima za davanje u zakup šumskog zemljišta u vlasništvu Republike Hrvatske. („Narodne novine“, broj 108/06 i 73/09)
- Uredba o postupku i mjerilima za osnivanje služnosti u šumi ili na šumskom zemljištu u vlasništvu Republike Hrvatske u svrhu izgradnje vodovoda, kanalizacije, plinovoda, električnih vodova, („Narodne novine“, broj 108/06)
- Uredba o postupku i mjerilima za osnivanje služnosti u šumi ili na šumskom zemljištu u vlasništvu Republike Hrvatske radi podizanja višegodišnjih nasada, („Narodne novine“, broj 121/08)
- Uredba o postupku i mjerilima za osnivanje prava služnosti u šumi ili na šumskom zemljištu u vlasništvu Republike Hrvatske, u svrhu obavljanja turističke djelatnosti, („Narodne novine“, broj 69/07)
- Uredbu o postupku i mjerilima za osnivanje prava služnosti na šumi i/ili šumskom zemljištu u vlasništvu republike hrvatske u svrhu eksploatacije mineralnih sirovina („Narodne novine“, broj 133/07)

PRAVILNICI

- Pravilnik o uređivanju šuma, („Narodne novine“, broj 111/06, 141/08)
- Pravilnik o zaštiti šuma od požara, („Narodne novine“, broj 26/03)

OSTALO

- Nacionalna šumarska politika i strategija, („Narodne novine“, broj 120/03)
- Ministarske konferencije o zaštiti šuma u Europi
- Agenda 21, UNCED i druge donijete konvencije i po svim međunarodnim propisima obvezujući akti



POŽEŠKO - SLAVONSKA ŽUPANIJA
POŽEGA

UDRUGA ZA OČUVANJE HRVATSKIH I MORA

2.

Prilijeno	Or. jed.
Kla. kacije	Vrij.
Uredžbeni usj.	

PROSTORNI PLAN POŽEŠKO – SLAVONSKE ŽUPANIJE

PRIMJEDBE:

PREGLEDOM PROSTORNOG PLANA POŽEŠKO-SLAVONSKE ŽUPANIJE USTANOVILI SMO DA JE U PRIJEDLOGU PLANA IZOSTAVljena ODAVNO STUDIRANA, ISTRAŽIVANA I PROJEKTIRANA **AKUMULACIJA KAMENSKA**.

RADI IZOSTAVLJANJA OVE AKUMULACIJE U PREDLOŽENOJ DOKUMENTACIJI

MOLIMO DA SE OVA, ODAVNO PLANIRANA, AKUMULACIJA I NJEZIN PROSTOR UVRSTE U PREDLOŽENI PROSTORNI PLAN.

OBRAZLOŽENJE:

PROSTOR POŽEŠKE DOLINE, POSEBNO GRADOVI POŽEGA I PLETERNICA TRAJNO SU UGROŽENI OD POPLAVNIH VODA SLIVA RIJEKE ORLJAVE.

DO SADA SU VELIKA SREDSTVA UTROŠENA NA RJEŠAVANJE OBRANE OD POPLAVA OVIH GRADOVA. REGULACIJOM RIJEKE ORLJAVE I IZGRADNJOM NASIPA KROZ GRAD POŽEGU USPJELO SE OSIGURATI PROTICAJE RIJEKE ORLJAVE 25 GODIŠNJEG POVRATNOG PERIODA. TO SU PROTICAJI KOJI SU MJERODAVNI ZA ZAŠTITU POLJOPRIVREDNIH POVRŠINA, IAKO JE I TO DANAS UPITNO, RADI SVE VEĆIH ULAGANJA U SUVREMENU POLJOPRIVREDU.

GRADOVE TREBA BRANITI OD POJAVA VELIKIH VODA 1000 GODIŠNJEG POVRATNOG PERIODA.

JEDINI NAČIN DA SE GRAD POŽEGA BRANI OD TAKOVIH VODA JE **IZGRADNJA AKUMULACIJE KAMENSKA**.

SVA POTREBNA GEOLOŠKA, HIDROGEOLOŠKA, HIDROLOŠKA, GEOMEHANIČKA I OTALA ISTRAŽIVANJA OBAVLJANA SU U PERIODU OD 1970 DO 1985 GOD.

IZRAĐEN JE IDEJNI PROJEKT AKUMULACIJE, REGIONALNOG VODOOPSKRBNOG SUSTAVA I GLAVNI PROJEKT BRANE I AKUMULACIJE KAMENSKA.

IZRAĐEN JE I ELABORAT SVIH KATASTARSKIH ČESTICA U PROSTORU AKUMULACIJE, KAO I POPIS VLASNIKA U TOME PROSTORU.

IZRAĐEN JE I GLAVNI PROJEKT OBILAZNE CESTE KAO ZAMJENA ZA PROMETNICU ORLJAVAC – BUČJE.

U PREDLOŽENOM PROSTORNOM PLANU PREDVIĐENE SU DVIJE MALE AKUMULACIJE, JEDNA NA BRZAJI I DRUGA NA ORLJAVI, UZVODNO OD KAMENSKJE. OVE MALE AKUMULACIJE NI U KOJEM SLUČAJU NE MOGU ZAMJENITI AKUMULACIJU KAMENSKA. ONE IMAJU SMISLA JEDINO U SLUČAJU IZGRADNJE AKUMULACIJE KAMENSKA, KAO PREVENTIVA ZA SMANJENJE UNOŠENJA NANOSA U AKUMULACIJU KAMENSKA.

AKUMULACIJA KAMENSKA SA SVOJIM VOLUMENOM VODE OD 42,000.000 M3, OSIGURAVAT ĆE POTREBE ZA VODOM POŽEŠTINE, A I ŠIRE REGIJE.

TO JE VIŠENAMJENSKA AKUMULACIJA: OSIGURANJE OD POPLAVA, VODOOPSKRBA, NAVODNJAVANJE, MINI HIDROELEKTRANE, REKREACIJA, TURIZAM....

ORIJENTACIONA INVESTICIJA OVOG OBJEKTA JE OKO 100,000.000 EU.

RADI TOGA SMATRAMO DA JE NEPHODNO DA SE U PREDLOŽENI PROSTORNI PLAN UGRADI OVA AKUMULACIJA.

ZA PREDSDJEDNIŠTVO UDRUGE ZA OČUVANJE HRVATSKIH VODA I MORA – SLAP

TAJNIK:
ZLATKO BLAŽEVIĆ, DIPL. ING.



18.10.2010

3.



REPUBLIKA HRVATSKA
ŽUPANIJA SISAČKO-MOSLAVAČKA

GRAD KUTINA

**Upravni odjel za prostorno uređenje, zaštitu okoliša i
kulturnu baštinu**

KLASA: 350-01/10-01/28

URBROJ: 2176/03-07/2-10-2

Kutina, 15.10.2010.

POŽEŠKO-SLAVONSKA ŽUPANIJA
POŽEGA

Primljeno		
Klasifikacijski oznaka	Org. jed.	
350-05/10-01/7	06-06/1	
Uredbeni broj	Pril.	Vrij.

Upravni odjel za
gospodarstvo i graditeljstvo
Požeško - slavonske županije
Županijska 7
34 000 Požega

Predmet: Dostava CD-a s Prostornim planom
uređenja Grada Kutine

Poštovani,

dostavljamo vam CD s Prostornim planom uređenja Grada Kutine, a u cilju
usklađivanja s Prijedlogom Izmjene i dopune Prostornog plana Požeško-
slavonske županije.

S poštovanjem,

Pročelnik:

Danijel Husnjak, dipl.ing.građ.



Prilog:

1. CD s PPU Grada Kutine

Upravni odjel za prostorno uređenje, zaštitu okoliša i kulturne baštine

Trg kralja Tomislava 12, 44320 KUTINA, Telefon: 044/692-030, Fax: 044/683-463

1 / 1

POŽEŠKO - SLAVONSKA ŽUPANIJA
POŽEGA

Primljeno	25-10-2010	
Klasifikacijski oznaka	Org. jed.	
Uredbeni broj	Pril.	Vrij.

REPUBLIKA HRVATSKA
POŽEŠKO-SLAVONSKA ŽUPANIJA
Upravni odjel za gospodarstvo i
graditeljstvo

Županijska 7
34000 Požega

4.

plinacro
OPREMAČE PLINOVODA I TRANSPORTNE HRVATSKA

plinacro d.o.o.
Savska 88A Zagreb
Klasa: PL-09/2438
Datum: 24-10-2010
UR. BR.: NI/21-10-5

**PREDMET: Izmjene i dopune Prostornog plana Požeško-slavonske županije
– očitovanje**

Poštovani,

nastavno na uvid u prijedlog Izmjena i dopuna Prostornog plana Požeško-slavonske županije po javnom izlaganju molimo Vas da uvažite slijedeće primjedbe.

Molimo Vas da **Članak 35.**, Članak 41, „Odredbi za provođenje“ predmetnog prostornog plana, uskladite s podacima dostavljanim u ranijoj fazi izrade prostornog plana i aktualnim stanjem.

Potrebno je Regionalni plinovod Dobrovac-Omanovac DN 150/50 klasificirati kao „postojeći“ s obzirom da je isti izveden i u upotrebi.

Magistralni plinovod Slobodnica – Donji Miholjac DN 800/75 (i magistralni plinovod Donji Miholjac – Dravaszerdahely) u završnoj je fazi izgradnje te se završetak očekuje do kraja 2010. godine.

Planirani plinovod ostaje, kako je i navedeno, Regionalni plinovod Kutina-Dobrovac DN 200/50.

S poštovanjem,

Direktor Sektora imovinsko pravnih,
geodetskih i poslova tehničke zaštite

Ivica Arar, dipl. iur.

25 plinacro d.o.o. • Zagreb

PLINACRO D.O.O., SAVSKA 88A • 10 000 ZAGREB • HRVATSKA
(TEL) +385 1 6301777 • (FAX) +385 1 6301642
UPISANO U SUDSKI REGISTAR TRGOVAČKOG SUDA U ZAGREBU
POD MBS: 080304171; MB 1537571;
ŽIRO-RAČUN KOD PRIVREDNE BANKE ZAGREB D.D. BROJ: 2340009-1100225794
ČLANOVI UPRAVE DRUŠTVA: BRANKO RADOŠEVIĆ; DAMIR POGOREVC; DABIŠA BUČANAC
PLINACRO@PLINACRO.HR



POŽEŠKO - SLAVONSKA ŽUPANIJA
POŽEGA 5

Prijeto:	25-10-2010
Klasifikacija:	Org. jed.
Uredni broj:	Pril. Vrij.

KLASA:350-01/10-01/13
URBROJ:2177/01-05/01-10-3
Požega, 25.10.2010. godine

POŽEŠKO-SLAVONSKA
ŽUPANIJA
Upravni odjel za gospodarstvo i
graditeljstvo
34000 POŽEGA
Županijska 7

PREDMET: Izmjena i dopuna Prostornog plana županije, primjedba
- dostavlja se

Uvidom u prijedlog Izmjene i dopune Prostornog plana županije utvrđeno je da izrađivač plana nije razmotrio mogućnost izmjene trase prometnice Požega- Nova Kapela preko Gradskih i Crkvenih Vrhovaca. Naime, nakon pripreme dokumentacije za izvođenje rekonstrukcije spomenute prometnice 2007.godine od strane Županijske uprave za ceste utvrđena je potreba iznalaženja novog koridora za spoj naselja Gradski Vrhovci s Požegom (prema prijedlogu prometne struke u predjelu između Drškovaca i Novog Sela).

Molimo izrađivača plana da razmotri mogućnost predviđanja novog prometnog koridora kako bi se omogućilo izmještanje teškog prometa iz samog centra grada Požege.

S poštovanjem.

PROČELNICA:
Jasminka Vodinić, dipl.ing.arh

DOSTAVITI:

- ① Naslovu
2. Evidencija
3. Pismohrana

6



Hrvatski Telekom d.d.
 Odjel za planiranje i izgradnju radijskih pristupnih mreža
 Ulica grada Vukovara 23, HR - Zagreb
 Telefon: +385 1 4983 000
 Telefaks: +385 1 4983 011

POŽEŠKO-SLAVONSKA ŽUPANIJA
 Županijska 7
 34 000 Požega

POŽEŠKO - SLAVONSKA ŽUPANIJA
POŽEGA

Primljeno	25-10-2010	
Klasifikacijska oznaka	Otroj. jed.	
Uredbeni broj	Pril.	Vrij.

Vaš znak
 Naš znak: Odjel T4.6.
 Telefon: 01 498 3000
 Datum: 13.09.2010. godine
 Nastavno na: Obavijest o pripajanju društva i promjeni tvrtke

Poštovani,

obavještavamo Vas da je dana 31.12.2009. godine u sudskom registru Trgovačkog suda u Zagrebu izvršen upis pripajanja društva T-Mobile Hrvatska d.o.o. Zagreb, Ulica grada Vukovara 23 društvu HT-Hrvatske telekomunikacije d.d. Zagreb, Savska cesta 32, o čemu prilažemo Rješenja broj Tt-09/13867-2 i broj Tt-13868-2 od 31.12.2009. godine Trgovačkog suda u Zagrebu. Uoči upisa pripajanja u sudski registar, pripojeno društvo T-Mobile Hrvatska d.o.o. je prestalo postojati, a društvo HT-Hrvatske telekomunikacije d.d. postalo je pravni sljednik T-Mobile Hrvatska d.o.o. te time preuzelo sva prava i obveze i stupilo u sve pravne odnose istog.

Nadalje, nakon opisanog pripajanja, izvršena je i promjena tvrtke društva HT-Hrvatske telekomunikacije d.d. Zagreb u Hrvatski Telekom d.d. Zagreb, o čemu prilažemo Rješenje Trgovačkog suda u Zagrebu broj Tt-10/5530-2 od 20. svibnja 2010. godine.

Sljedećom navedenog, molimo Vas da u postupku izrade Prostornih planova uređenja sve obavijesti dostavljate na sljedeće ime i adresu društva:

Hrvatski Telekom d.d., Savska cesta 32, Zagreb, OIB 81793146560.
 Odjel za planiranje i izgradnju radijskih pristupnih mreža

Također Vas molimo da sve gradove i općine u Vašoj nadležnosti obavijestite o istom.

S poštovanjem,



[Handwritten signature]

*U prilogu: Rješenja broj Tt-09/13867-2 i broj Tt-13868-2 od 31.12.2009. godine
 Rješenja broj Tt-10/5530-2 od dana 20.05.2010. godine*

[Handwritten signature]

Hrvatski Telekom d.d.
 Adresa: Savska cesta 32, 10 000 Zagreb
 Kontakti: telefon: +385 1 491-000; faks: +385 1 491-1011;
 Internet: www.tth.hr

Poslovna banka: 2350000-1101310875 (Zagrebačka banka d.d. Zagreb); OIB: 81723146560
 Nadzorni odbor: G. Keckhoff – predsjednik
 Uprava: J. Mudriš – predsjednik, J. P. Čzapran, B. Polđugač, B. Skararuča, I. Jurić Šimović, J. Buse
 Registar trgovačkih društava: Trgovački sud u Zagrebu, MBS: 080265258;
 temeljni kapital: 8.188.853.500,00 kuna; ukupan broj dionica: 81.388.535;
 no minimalni iznos jedne dionice: 100,00 kuna

[Handwritten signature]





VELIČKI KAMEN d.o.o.

Velika, Industrijska ulica 6

MB 2513960 OIB 40910558665

Broj: VKI-131/2010
Velika, 25.10.2010.g.

7.
Telefoni: +385 (0)34 230 114, 230 112
Fax: +385 (0)34 230 140, 230 129
E-mail: uprava@velicki-kamen.hr
www.velicki-kamen.hr

Žiro-račun: 2500009-1101300291

POŽEŠKO-SLAVONSKA ŽUPANIJA
Upravni odjel za gospodarstvo i graditeljstvo
POŽEGA, Županijska 7

Predmet: Prijedlog Izmjene i dopune Prostornog plana Požeško-slavonske županije – primjedbe i prijedlozi – dostavlja se

Poštovani, u nastavku Vam dostavljamo naše primjedbe i prijedloge na Prijedlog Izmjena i dopuna Prostornog plana Požeško-slavonske županije:

- u čl.36. točnije je da naslov točke C.3. glasi: Građevine za istraživanje i iskorištavanje energetske mineralnih sirovina

obrazloženje: prema ZOR (75/09) u čl. 5. mineralne sirovine su podijeljene u pet skupina, a gore navedena točka C.3. odnosi se samo na 1. skupinu.

- čl. 146. mislimo da treba izmijeniti i glasiti: Pri istraživanju mineralnih sirovina treba otkloniti eventualno nastale štete, a pri eksploataciji mineralnih sirovina obvezno je provođenje mjera sanacije zaštite okoliša u skladu s lokacijskom dozvolom i rudarskim projektom, kako je definirano Zakonom o rudarstvu i povezanim zakonima.

obrazloženje: pri istraživanju mogu ali i ne moraju nastati neznatne devastacije (oštećenja) koje se mogu otkloniti jednostavnim sanacijama, što je propisano ZOR čl. 31.-33. Sanacija u tijeku i nakon završetka eksploatacije je također predviđena ZOR čl. 71.-73. i ona podrazumijeva provođenje mjera osiguranja radi sprečavanja nastanka opasnosti za ljude, imovinu i okoliš, uključujući biočošku rekultivaciju, ali sanacija ne može biti u svrhu definiranja daljnje namjene prostora.

- u čl. 184. stavak jedan, na kraju iza navoda studije treba biti zarez, pa dodati: koja je u skladu sa Strategijom gospodarenja mineralnim sirovinama RH.

obrazloženje: u čl. 6. ZOR piše: Osnovni dokument kojim se utvrđuje gospodarenje mineralnim sirovinama i planira rudarska gospodarska djelatnost na državnoj razini je Strategija gospodarenja mineralnim sirovinama.

POŽEŠKO-SLAVONSKA ŽUPANIJA
POŽEGA
S poštovanjem!

Prijemnica	25-10-2010
Priloga	07/101
Urednički broj	
Urednički broj	



VELIČKI KAMEN d.o.o.
Velika, Industrijska ulica 6
MB: 2513960

Član Uprave – Direktor:

Miroslav Papak, dipl.oec.

8.

HRVATSKE VODE
VGI-"ILOVA-PAKRA"
DARUVAR
Klasa: 350-02/07-01/0000001
Ur.broj: 374-3106-1-10-8
Darugar, 19. 10. 2010.

POŽEŠKO - SLAVONSKA ŽUPANIJA
POŽEGA

25-10-2010	
Pril.	Vrij.

POŽEŠKO-SLAVONSKA ŽUPANIJA
UPRAVNI ODJEL ZA GOSPODARSTVO I GRADITELJSTVO
Pročelnica, gđa. Branka Kuba, dipl. oec.
Županijska ulica 7.
34000 POŽEGA

Predmet: **PROSTORNI PLAN - Požeško-slavonske županije**
- izmjene i dopune

Dana 18.10.2010.god. prisustvovali smo javnoj raspravi na temu PP Požeško-slavonske županije.

Glede zaštite od štetnog djelovanja voda nemamo primjedbi na prezentirane izmjene i dopune PP.

S poštovanjem!

Na znanje;
HRVATSKE VODE VGO-SAVA
SLUŽBA RAZVITKA I KATASTRA
gđa. Ana Ivanišević, dipl.ing.kult.teh.



VGI-„Ilova-Pakra“
Ref.u službi za zaštitu od štet. djelo.voda
Mira Nemet, građ.tehn.



Telefon: (034) 312-450 Telefax: (034) 312-480 E-mail: info@tekija.hr
Žiro račun: 2386002-1120011090 Podravska banka d.d.
Matični broj: 3322157 OIB: 57790565988

Požega, 25.10.2010. god.
Vaš znak i broj:
Naš znak i broj: 1.-2572 /10.JR
Predmet:

POŽEŠKO-SLAVONSKA ŽUPANIJA
Upravni odjel za gospodarstvo
i graditeljstvo
Županijska 7
34000 Požega

Izmjene i dopune Prostornog plana
Požeško-slavonske županije
- očitovanje

Prijeto	25-10-2010	
Klasifikacijski oznaka	Org. jed.	
Uredbeni broj	Prih.	Vrij.

U skladu s održanom javnom raspravom o Prijedlogu izmjene i dopune Prostornog plana Požeško-slavonske županije od 18.10.2010., dostavljamo Vam sljedeće očitovanje:

1. U tekstualnom i kartografskom dijelu plana koji se odnosi na vodoopskrbu i odvodnju, terminologiju je potrebno uskladiti s novim Zakonom o vodama (NN 153/09).
2. Tekstualno obrazloženje i kartografski prilozi vodoopskrbe i odvodnje trebaju biti usklađeni s izrađenim studijama:
 - Studija razvitka vodoopskrbe na području Požeško-slavonske županije, Hidroprojekt-ing, Zagreb, lipanj 2008.
 - Studija zaštite voda Požeško-slavonske županije, Hidroprojekt-ing, Zagreb, lipanj, 2008.
3. U prostornom planu potrebno je definirati nositelje i mjesta zbrinjavanja građevinskog otpada sukladno važećoj zakonskoj regulativi.
4. Premda je izmjenama i dopunama Prostornog plana Požeško-slavonske županije ukinuta obveza planiranja reciklažnih dvorišta u svakom naselju, treba ostaviti mogućnost gradovima i općinama, da u sklopu površina namijenjenih komunalnim djelatnostima na svom području, planiraju i reciklažna dvorišta.
5. U prostornom planu potrebno je definirati mjesto izgradnje Županijskog centra za gospodarenje otpadom.

S poštovanjem!

TEKIJA d.o.o.
POŽEGA, Vodovodna 1

Direktor:
Ante Kolić
Ante Kolić, dipl.inž.

22.ožujka – Dan voda • 22.travnja – Dan planete Zemlje • 5.lipnja – Dan zaštite čovjekove okoline

Voda je izvor života • Čuvajmo okoliš • Vrijeme ne radi za nas

Društvo je upisano u sudski registar kod Trgovačkog suda u Slavonskom Brodu pod MBS 050029429.
Temeljni kapital društva iznosi 102.138.800,00 kn. Uprava društva: Ante Kolić, dipl. ing.



društvo s ograničenom odgovornošću

10000 Zagreb, Ljudevita Farkaša Vukotinovića 2

Uprava: Darko Vuletić, dipl. ing. šum. – predsjednik; mr.sc. Darko Beuk, dipl. ing. šum. – član; Damir Felak, dipl. ing. šum. – član; Božidar Longin, dipl. ing. šum. – član; Zdenko Podolar, dipl. oec. – član • Trgovački sud u Zagrebu (MBS 080251008) • MB 3631133 • OIB 69693144506 - Žiro račun broj : 2340009 - 1100100360 kod Privredne banke Zagreb • Temeljni kapital 1.171.670.000,00 kn uplaćen u cijelosti • Telefon: 01/48 04 111 • Telefaks: 01/48 04 101 • pp 148, 10002 Zagreb • web: http://www.hrsume.hr • e-mail: direkcija@hrsume.hr

UPRAVA ŠUMA PODRUŽNICA BJELOVAR • 43000 Bjelovar, Matošev trg 1 • Telefon: 043 / 647 111 • Telefaks: 043 / 647 188 e-mail: usbje@hrsume.hr

PRAVNI, KADROVSKI I OPĆI ODJEL • e-mail: usbje.pravni@hrsume.hr

Ur.broj: BJ-08-10-2238/01

Bjelovar, 25. listopada 2010.

POŽEŠKO - SLAVONSKA ŽUPANIJA

POŽEGA

Prijmljeno	26-10-2010	
Klasifikacijski znak	Org. jed.	
Uručbeni broj	Prih.	Vrij.

POŽEŠKO SLAVONSKA ŽUPANIJA
Upravni odjel za gospodarstvo i
graditeljstvo

34000 POŽEGA

PREDMET: Prigovor
- dostavlja se

Prijedlogom Izmjena i dopuna Prostornog plana Požeško-slavonske županije predviđena je izgradnja 110 kw trafostanice na čkbr. 1320/2 oranice Ergela upisane u zk.ul.br. 585 k.o. Lipik koja je vlasništvo Hrvatskih šuma d.o.o. Zagreb Uprave šuma Podružnice Bjelovar.

Na navedenoj nekretnini vlasnik HŠ d.o.o. Zagreb gradit će upravnu zgradu Šumarije Lipik za što je u tijeku prikupljanje dokumentacije radi izdavanja građevinske dozvole.

Iz kopije katastarskog plana vidljivo je da bi predmetna trafostanica bila izgrađena upravo na mjestu gdje HŠ d.o.o. Zagreb, UŠP Bjelovar planira izgradnju upravne zgrade, skladišta i mehaničke radione za potrebe Šumarije Lipik.

Zbog navedenog nismo suglasni sa Prijedlogom Prostornog plana Požeško-slavonske županije u dijelu koji se odnosi na izgradnju 110 kw trafostanice na čkbr. 1320/2 k.o. Lipik.

Prilog:- zk. izvadak
- kopija katastarskog plana



VODITELJ UPRAVE ŠUMA
PODRUŽNICE BJELOVAR:

Stjepan Ivezić, dipl.ing.šum.

REPUBLIKA HRVATSKA
OPĆINSKI SUD U DARUVARU
STALNA SLUŽBA U PAKRACU
ZEMLJIŠNO-KNJIŽNI ODJEL
PAKRAC, 05.10.2010

Verificirani ZK uložak

IZVADAK IZ ZEMLJIŠNE KNJIGE

Katastarska općina: **LIPIK**

Broj zemljišnoknjižnog uloška: **585**

Broj zadnjeg dnevnika: **POČETNO STANJE**

A
Popisni list
PRVI ODJELJAK

Rbr.	Broj zemljišta (kat. čestice)	OZNAKA ZEMLJIŠTA	Površina		Primjedbe
			rali	hrvati m ²	
1.	1320/2	ORANICA ERGELA	2	1159	
		UKUPNO:	2	1159	

B
Vlasnički list

Rbr.	U P I S I	Primjedbe
1.	UDIO: 1/1 1. HRVATSKE ŠUME D.O.O. ZAGREB, UPRAVA ŠUMA PODRUŽNICA BJELOVAR,	

C
Teretni list

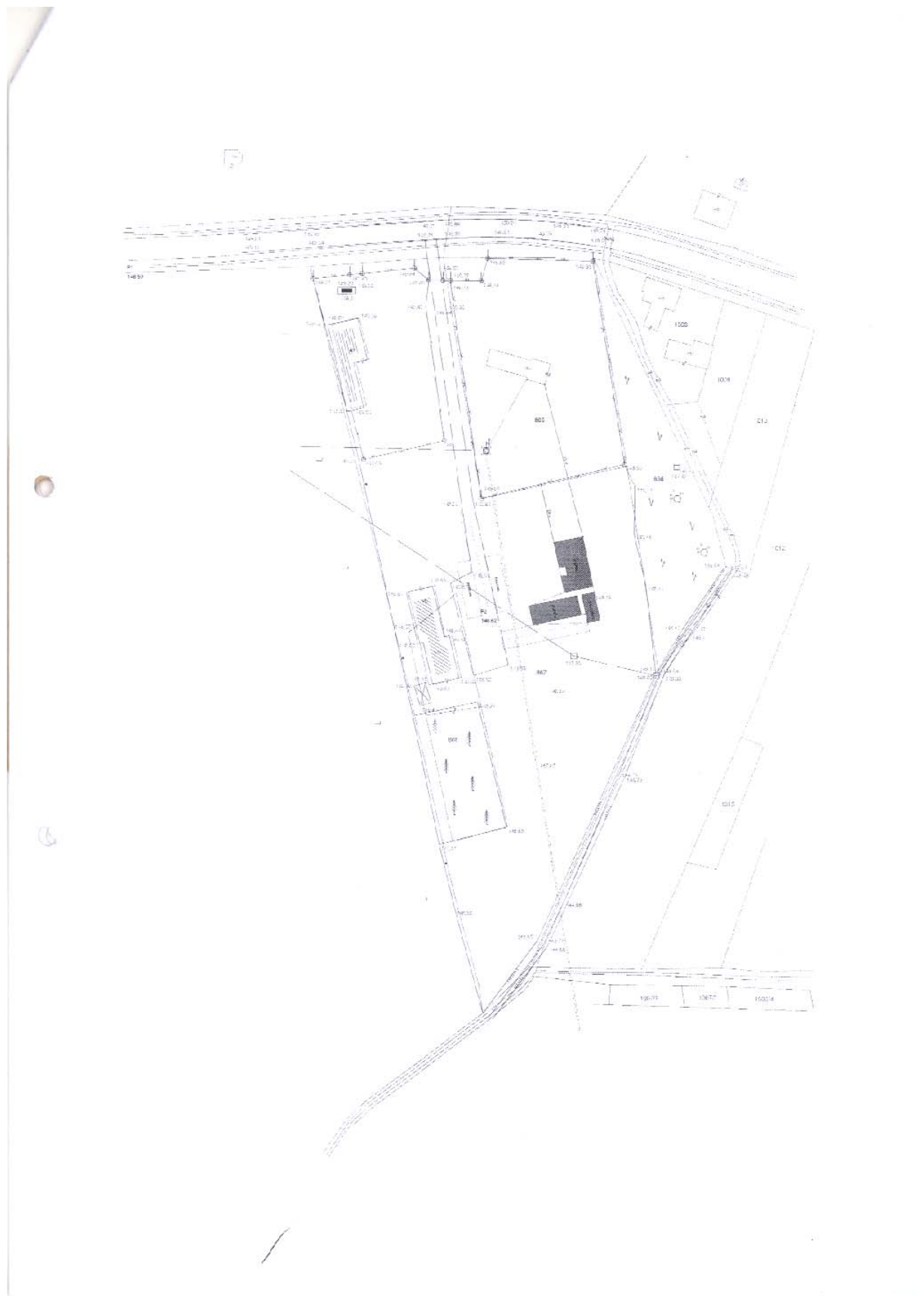
Rbr.	U P I S I	Iznos	Primjedbe
1.1	Primljeno: 07.12.1995. br. Z - 1809/95. Na temelju pravomoćnog i izvršnog Rješenja Ureda za imovinsko - pravne poslove, Ispostava Pakrac, Kl: UPI-944-17/95-01/01, Ur. broj: 2177-07/2-02-95-1, uknjižuje se pravo služnosti na k.č.br. 1320/2 a radi postavljanja i održavanja trase vodovodne mreže (mineralvoda), za korist: 1. STUDENAC, LIPIK		

Potvrđuje se da ovaj izvadak odgovara stanju zemljišne knjige na datum 05.10.2010.

Sudska pristojba po Tbr. 18 Zakona o sudskim pristojbama (NN br. 74/95, 57/96, 137/02) u iznosu od 20,00 Kn naplaćena je i poništena u Knjizi izvadaka pod brojem KI-5956/2010.

ZK referent:
NOŽARIĆ ANĐICA







REPUBLIKA HRVATSKA
 DRŽAVNA GEODETSKA UPRAVA
 PODRUČNI URED ZA KATASTAR POŽEGA
 ISPOSTAVA PAKRAC
 KLASA: 936-12/10-02/21
 Urbroj: 541-17-3-D1-24-10-10
 Pakrac, 06.10.2010.

K.o. Lipik
 Broj katastarske čestice:
 866, 867, 868
 Mjerilo izvornika: 1:1000

IZVOD IZ KATASTARSKOG PLANA
 Mjerilo 1:1000



a) Upravna pristojba po tarifnom broju 1. i 55. u iznosu od 40 kn naplaćena je i na podnesku porizitna.

Materijalni listići prema pravilniku o određivanju stvarnih brojeva posataka državne izmjere i katastra: naknadina NN (148/08) u iznosu od 60,00 kn naplaćeni u gotovini.

Obradio: Marica Petrovec
 Ovjerao: Zoran Žilić, dipl.ing.geod.





Udruga pokretnih komunikacija Hrvatske
Mobile Communication Association of Croatia
Nova Ves 50 / HR - 10 000 Zagreb / Croatia
e-mail: upkh@upkh.hr

11.
POŽEŠKO - SLAVONSKA ŽUPANIJA
POŽEGA

Prijeto	27-10-2010	
Klasifikacijski broj	Org. jed.	
Uredbeni broj	Pril.	Vrij.

Zagreb, 25. listopada 2010. godine

POŽEŠKO-SLAVONSKA ŽUPANIJA
Upravni odjel za gospodarstvo i graditeljstvo

Županijska 7
34 000 POŽEGA

PREDMET: Prijedlog Izmjene i dopune Prostornog plana Požeško-slavonske županije
- očitovanje, dostavlja se

Poštovani,

dopisom od dana 24. rujna 2010. godine Naslovno tijelo nas je izvijestilo o održavanju javne rasprave o Prijedlogu izmjene i dopune prostornog plana Požeško-slavonske županije te pozvalo na davanje primjedbi i komentara sukladno članku 80. Zakona o prostornom uređenju i gradnji (NN 76/07). U tom smislu, ovim putem se na Prijedlog Izmjene i dopune prostornog plana Požeško-slavonske županije očitujemo kako slijedi:

- 1) U članku 118. Prijedloga Izmjene i dopune prostornog plana Požeško-slavonske županije, a koji se odnosi na izmjenu članka 167. d. postojećeg Prostornog plana je određeno da se unutar građevinskog područja naselja gradskog karaktera i u izdvojenim građevinskim područjima ugostiteljsko-turističke odnosno športsko-rekreacijske namjene omogućuje postavljanje samostojećih antenskih stupova (štapnih) stupova, visine do 30 m. Takvu odredbu smatramo iznimno ograničavajućom, jer naime, u pojedinim naseljima antenski stup visine 30 m ne nadvisuje okolne građevine te stoga ne osigurava dobru i kvalitetnu pokrivenost signalom mobilne mreže gore spomenutih naselja i područja.

Shodno navedenom predlažemo da članka 167. d Prostornog plana glasi:

"Iznimno od stavka 4. ovog članka, unutar granica građevinskog područja naselja gradskog karaktera i u izdvojenim građevinskim područjima ugostiteljsko-turističke odnosno športsko-rekreacijske namjene, nije dozvoljena izgradnja rešetkastih antenskih stupova već samo štapnih stupova visine do 38 m. U slučaju da na taj način nije moguće osigurati kvalitetnu pokrivenost signalom mobilne mreže, iznimno je dopušteno postavljanje stupova visine iznad 38 m i u prethodno spomenutim područjima."


- 2) U članku 118. Prijedloga Izmjene i dopune prostornog plana Požeško-slavonske županije, a koji se odnosi na izmjenu članka 167.g. postojećeg Prostornog plana je određeno da je prilikom izrade prostornih planova uređenja općina i gradova odnosno njihove prve sljedeće izmjene i dopune, u istima potrebno utvrditi područja za smještaj samostojećih antenskih stupova te nadalje utvrditi izdvojena građevinska područja iz članka 167.d. Prostornog plana. Shodno navedenom, ovim putem napominjemo da je Uputom o postupanju izdanom od strane Ministarstva zaštite okoliša, prostornog uređenja i graditeljstva dana 18. studenog 2008. godine određeno da će se lokacijske dozvole potrebne za gradnju elektroničke komunikacijske infrastrukture izdavati isključivo temeljem županijskih prostornih planova, a ne više temeljem prostornih planova općina i gradova. U tom smislu nije niti potrebno pretpostavke za gradnju elektroničke komunikacijske infrastrukture utvrđivati planovima nižeg reda, u ovom slučaju prostornim planovima uređenja općina i gradova, stoga predlažemo brisanje odredbe članka 167. g. Prijedloga Izmjene i dopune prostornog plana.

Slijedom navedenoga, predlaže se Naslovnom tijekom da tijekom provođenja javne rasprave o Prijedlogu izmjena i dopuna prostornog plana Požeško-slavonske županije, uzme u obzir primjedbe i prijedloge dostavljene od strane Udruge pokretnih komunikacija odnosno operatora elektroničkih komunikacija.

Za sva daljnja pojašnjenja stojimo na raspolaganju.

Sa poštovanjem,

Udruga pokretnih komunikacija


Sarita Bukovčan Kvaternik
Predsjednica

U P K H
UDRUGA POKRETNIH KOMUNIKACIJA
HRVATSKE
Z A G R E B

12.



REPUBLIKA HRVATSKA
POŽEŠKO - SLAVONSKA ŽUPANIJA



GRAD KUTJEVO
GRADONAČELNIK
Kutjevo, Trg graševine 1

KLASA: 350-01/10-01/07
URBROJ: 2177/06-01-10-2
Kutjevo, 26.10.2010. godine

POŽEŠKO - SLAVONSKA ŽUPANIJA
POŽEGA

Primljeno	26-10-2010
Klasifikacijski oznaka	010/10
Urudžbeni broj	10/10

REPUBLIKA HRVATSKA
POŽEŠKO-SLAVONSKA ŽUPANIJA
Upravni odjel za gospodarstvo i
graditeljstvo
Županijska 7
34 000 POŽEGA

PREDMET: Izvješće o provedenoj javnoj raspravi o
Izmjenama i dopunama prostornog plana
Požeško-slavonske županije

U gradskoj vijećnici Grada Kutjevo Javni uvid u prijedlog Izmjene i dopune Prostornog plana Požeško-slavonske županije trajao je od 4.10.2010. do 25.10.2010. godine svakog radnog dana od 7,00 – 15,00 sati.

U navedenom vremenskom periodu obavljeno je više uvida, a u knjigu primjedbi izvršen je jedan upis prijedloga gospodina Mate Babić iz Požege, Kalvarija 11b. Odnosi se na evidenciju područja kampa i autokampa na k.č.br. 136, 148, 1275, u k.o. Gradište. Te k.č.br. 121, 130, 131, 168 i 169 u k.o. Gradište predvidjeti kao T4 – Ostala ugostiteljsko – turistička područja.

Kako više nije bilo primjedbi i prijedloga vraćamo vam PP dokumentaciju i dostavljamo knjigu primjedbi u prilogu.

S poštovanjem!

Gradonačelnik
Ivica Nikolić



prilog:
- kao u tekstu

MATO BABIĆ KALVARIJA^{M^o} (GRADIŠTE)

MOLIM DA SE UGRADI TI NA PARCELI

KČ BR 161 KO GRADIŠTE UZ T4

PREVODI KAMP I AUTO KAMP

136, 148, 1275, ~~161~~ 169

TE ČESTICE 121, 130, 131, 162, 169 KO GRADIŠTE

TAKODER SURSTAJU U OBTUHA

TURISTIČKO (EPD) TURISTIČKA PODRUČJA

KUTIJERO 13.10.2010.

Mato Babić

KALVARIJA M^o

POŽEGA

09-692-99-26



13.



POŽEŠKO-SLAVONSKA ŽUPANIJA
UPRAVNI ODJEL ZA GOSPODARSTVO
I GRADITELJSTVO

KNJIGA PRIMJEDBI

JAVNI UVID

PRIJEDLOG IZMJENE I DOPUNE PROSTORNOG PLANA POŽEŠKO - SLAVONSKE ŽUPANIJE

**Požeško-slavonska županija, od 04. listopada
do 25. listopada 2010. godine**


Na dalekom istoku mora stati čija pruga,
modernizacija, Plešćina - Čačinci - Novice
12.10.2019.g. *Jur*



Predlažem da se dio Općine Čaglin, točnije područje oko Akumulacije Landića, predvidi za sportsko-rekreativni i louni turizam te zonu izgradnje kuća za povremeno stanovanje. Osnovna svrha jedne takve zone bi svakako utjecala na izmjenu prostornih planova općine Čaglin koja obuhvaća K.O. Migelovec, K.O. Sibokovac i dr. katastarske općine kroz koje prolazi akumulacija Landića, te bi sigurno obujilo taj nerazvijeni dio županije.

U Požezi, 20.10.2010.

VLADIMIR ŠALJAMIC



14,




REPUBLIKA HRVATSKA
POŽEŠKO-SLAVONSKA ŽUPANIJA



GRAD KUTJEVO
GRADONAČELNIK
Kutjevo, Trg graševine 1

KLASA: 350-01/10-01/07
URBROJ: 2177/06-01-10-1
Kutjevo, 20.10.2010. godine



REPUBLIKA HRVATSKA
POŽEŠKO-SLAVONSKA ŽUPANIJA
Upravni odjel za gospodarstvo i
graditeljstvo
Županijska 7
34 000 POŽEGA

PREDMET: primjedbe i prijedlozi na
Izmjene i dopune PP Požeško-slavonske županije

1. U kartografskom prikazu vodnih površina označiti planiranu mikroakumulaciju «Mlinac» na potoku Tomačevac u Grabarju koja se planira izgraditi između dva dijela naselja. Brana je planirana na k.č.br.: 505/1, 90 i 91 u k.o. Grabarje i proteže se 120 metara u širinu i 250 metara na sjever.
2. U kartografskom prikazu turističkih izdvojenih prostora, neposredno iznad naselja Kutjevo prema Orahovici. Između građevinskog dijela naselja Kutjevo i T3 zone označiti T4 zonu za Ostala ugostiteljsko turistička područja gdje planiramo izgraditi «Staru slavonsku kuću» s planinarskim domom. Stara slavonska kuća u svom sadržaju ima mlin vodenicu, mlinski potok, prelaze preko potoka, grupe za odmor, smještajni kapacitet od 60 kreveta te ugostiteljsku ponudu.
3. Na području Grada Kutjevo postoje prostori koji se koriste u turističko-sportske namjene kao što su lovačke kuće, ribnjaci, proplanci s prostorom gdje dolaze izletnici za lijepih dana na jednodnevni odmor. Takve zone da li je potrebno u Prostornom planu posebno evidentirati?
4. Prostore za kampiranje da li je potrebno posebno obilježiti i opremiti nekim sadržajima ili je dozvoljeno po svojoj volji odrediti mjesto kampiranja?
5. Na prostorima pojedinih naselja postoje objekti koji se mogu prenamijeniti u turističke svrhe. Ako su to objekti koji se nalaze na rubnim dijelovima građevinskog područja naselja, da li je moguće planirati proširenje kompleksa turističko-ugostiteljskog sadržaja izvan granica građevinskog područja naselja?

6. Problem kod legalizacije izgrađenih objekata na seoskim imanjima. Parcele su preizgrađene i onemogućuju dogradnju gospodarskih objekata. Potrebno je povećati koeficijent izgrađenosti barem na postojeću izgrađenost od 80%.
7. Za izdvojena građevinska područja u gospodarske, turističko-ugostiteljske namjene, grupe za odmor (lovačke, ribarske, sportsko-rekreacijska područja), na temelju kojeg dokumenta (prostornog plana) se može izvršiti potvrda izvedenog stanja, zatražiti rješenje o uvjetima građenja ili lokacijska dozvola.

S poštovanjem!

gradonačelnik
Ivica Nikolić



15.



KLASA: 350-02/10-01/5
URBROJ: 2177/07-01-10-2
Pleternica, 26. listopada 2010. godine

POŽEŠKO - SLAVONSKA ŽUPANIJA
POZEGA

Prihvaćeno	27-10-2010	
Klasifikacijska oznaka	Org. jed.	
Uručebni broj	Prih.	Vrij.

Požeško-slavonska županija
Upravni odjel za gospodarstvo i graditeljstvo
Županijska 7
34000 Požega

PREDMET: Izvješće o provedenoj javnoj raspravi, dostavlja se

Poštovani,

Sukladno materijalu za provedbu javne rasprave i javnog izlaganja Izmjena i dopuna prostornog plana Požeško-slavonske županije, dostavljen ovom nadležstvu dopisom, Klasa: 350-01/10-01/26, Urbroj: 2177/1-06-06/1-10-8, od 29. rujna 2010. godine dostavljamo predmetom navedeno izvješće.

Naime, temeljem gore navedenog u prostorijama Gradske vijećnice Grada Pleternice, na adresi Ivana Šveara 2, Pleternica u vremenu od 04. listopada do 25. listopada 2010. godine izložen je prijedlog Izmjena i dopuna prostornog plana Požeško-slavonske županije s kartom, sažetak za javnost, te knjiga-bilježnica za upisivanje primjedaba, prijedloga ili sugestija. Također, obavijest o provođenju javne rasprave bila je istaknuta na Oglasnoj ploči Grada Pleternice prije početka javne rasprave u gore navedenom razdoblju.

Slijedom navedenog, u prilogu dostavljamo Naslovu gore navedenu knjigu-bilježnicu za potrebe izrade izvješća o javnoj raspravi.

S poštovanjem,



Privitak: Kao u tekstu.

Dostaviti:

1. Naslovu,
2. Pismohrana – ovdje.



Upravni odjel za graditeljstvo
i komunalnu djelatnost

Klasa: 350-01/10-01/7
Urbroj: 2162-02/04-02/10-3
Lipik, 26.10.2010.god.

16.
POŽEŠKO - SLAVONSKA ŽUPANIJA
POŽEGA

Primljeno	27-10-2010	
Klasifikacija/oznaka	Org. jed.	
Uredbeni broj	Pril.	Vrij.

Upravni odjel za gospodarstvo
i graditeljstvo
Požeško-slavonske županije
Požega

Predmet: Izvješće o provedenoj javnoj raspravi
- dostavlja se

U skladu s vašim dopisom Klasa: 350-01/10-01/26, Urbroj: 2177/1-06-06/1-10-8 od 29.rujna 2010.god. kojim tražite da vam dostavimo izvješće o provedenoj javnoj raspravi o Izmjenama i dopunama prostornog plana Požeško-slavonske županije obavještavamo vas sljedeće:

- u prostorijama gradske uprave Lipik u vremenu od 04.listopada do 25.listopada 2010.god. bio je izložen prijedlog Izmjena i dopuna prostornog plana Požeško-slavonske županije s kartom te knjiga-bilježnica za upisivanje primjedaba,prijedloga i sugestija
- obavijest o provođenju javne rasprave bila je istaknuta na oglasnoj ploči grada Lipika prije početka javne rasprave te je za vrijeme trajanja javnog uvida Upravni odjel za graditeljstvo i komunalnu djelatnost osigurao prisustvo svog djelatnika radi suradnje s građanima i pravnim osobama zainteresiranim za uvid u prijedlog Izmjena i dopuna prostornog plana Požeško-slavonske županije

Za vrijeme trajanja javne rasprave o Izmjenama i dopunama prostornog plana Požeško-slavonske županije nije stavljena ni jedna primjedba na isti.

Primjedba Grada Lipika na Izmjene i dopune prostornog plana Požeško-slavonske županije dana je na javnom izlaganju 18. listopada 2010.god., a grafički prilog vam je dostavljen mail-om.

Knjigu primjedbi vam ne dostavljamo budući da u istu nije upisana ni jedna primjedba.

U prilogu vam dostavljamo primjerak prijedlog plana Izmjena i dopuna prostornog plana županije Požeško-slavonske, Sažetak izmjena i dopuna te kartu 1. korištenje i namjena prostora/površina.

S poštovanjem,



Pročelnik:
Albert Menegoni, dipl.ing.

17.



REPUBLIKA HRVATSKA
POŽEŠKO-SLAVONSKA ŽUPANIJA
OPĆINA ČAGLIN

KLASA:350-01/10-01/27
URBROJ:2177/03-03/10-3
Čaglin, 27.listopada2010.

POŽEŠKO-SLAVONSKA ŽUPANIJA
UPRAVNI ODJEL ZA GOSPODARSTVO
I GRADITELJSTVO

PREDMET: Izvješće o provedenoj javnoj raspravi s priloženom Knjigom-bilježnicom
-dostavlja se –

Temeljem Vašeg dopisa od 29.rujna 2010.godine KLASA:350-01/10-01/26 i URBROJ:2177/1-06-06/1-10-8 kojim ste nam uputili radi prijedloga Izmjena i dopuna prostornog plana Požeško-slavonske županije s kartom, te knjigom i bilježnicom za upisivanje primjedaba, prijedloga i sugestija. Sve navedeno bilo je izloženo od 04.listopada do 25.listopada 2010.godine .

Nitko se nije javio niti u bilježnicu upisao primjedbe, prijedloge i sugestije, te Vam iste dostavljamo natrag .

Srdačan pozdrav,

Općinski načelnik:
Ivan Đurina



REPUBLIKA HRVATSKA
POŽEŠKO-SLAVONSKA ŽUPANIJA
OPĆINA VELIKA

Trg bana Jelačića 34, p.p. 27, 34330 Velika
Tel: 034-233-033, 233-720, Fax: 034-313-033
e-mail: opcina-velika@po.t-com.hr

KLASA:350-01/09-01/10
URBROJ:2177/08-02-10-7
Velika, 26.10.2010.

POŽEŠKO-SLAVONSKA ŽUPANIJA

18.

Prijelazno	28-10-2010	
Klasifikacijska oznaka	Opć. JH	
Uručbeni broj	Prih.	Vrij.

POŽEŠKO-SLAVONSKA ŽUPANIJA
Upravni odjel za gospodarstvo i
graditeljstvo
ŽUPANIJSKA 7
34 000 POŽEGA


PREDMET: Provedba javne rasprave i javnog izlaganja
iID PP Požeško-slavonske županije,
- knjiga-bilježnica, dostavlja se

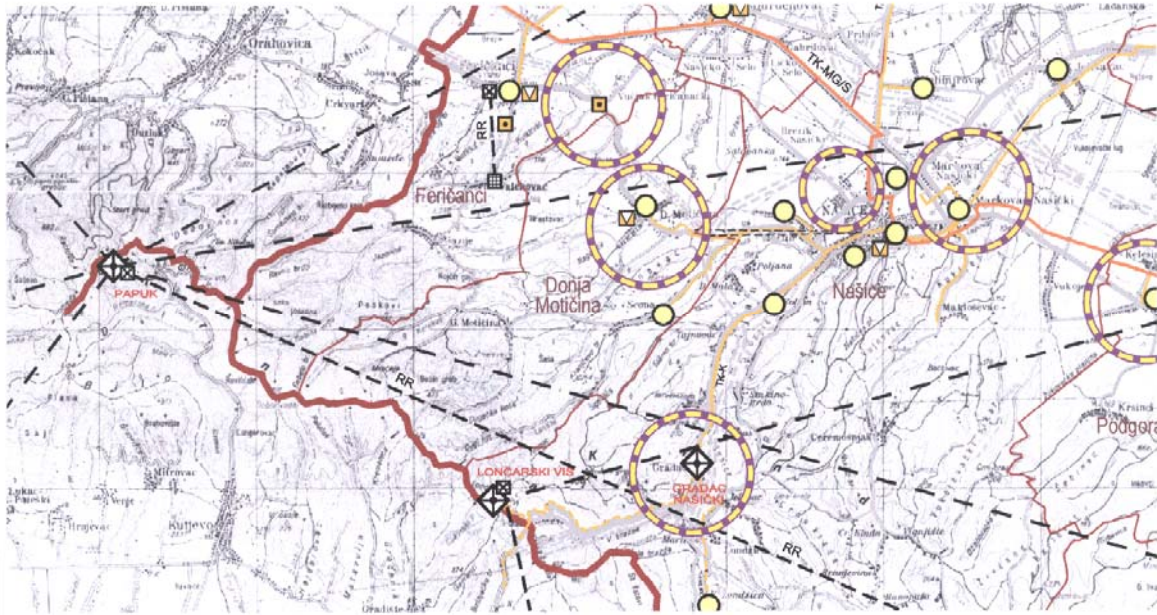
U pritvku dopisa dostavljamo Vam Knjigu-bilježnicu sa javnog uvida u
izmjene i dopune prostornog plana Požeško-slavonske županije za Vaše potrebe.
S poštovanjem,

PRILOZI:
- kao u tekstu

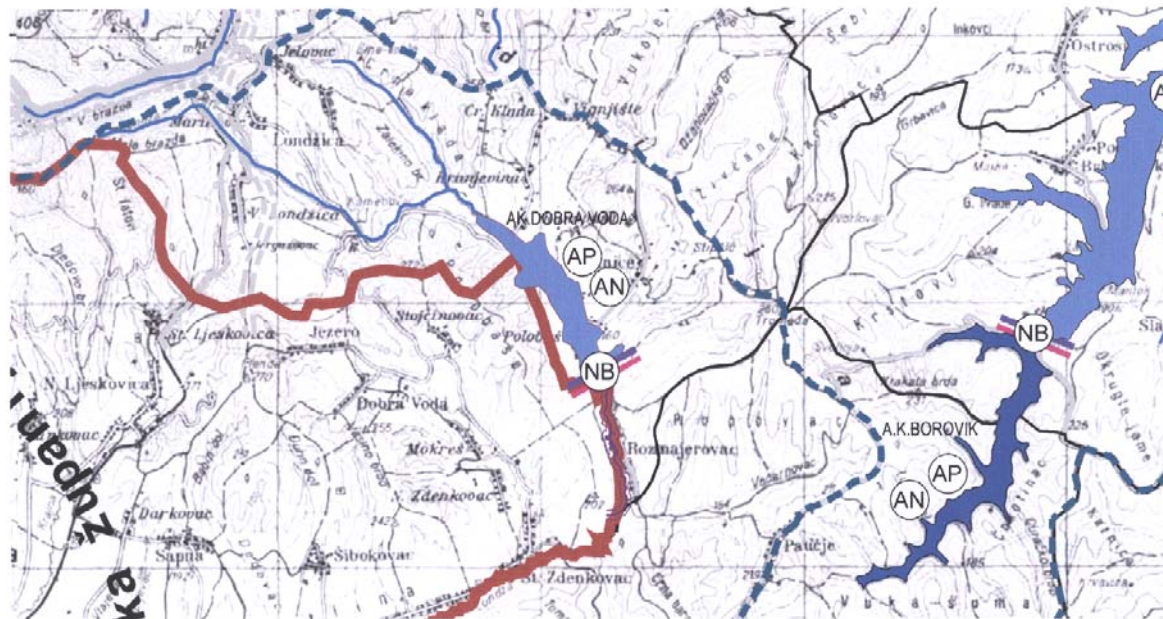


OPĆINSKI NAČELNIK:


Vlado Boban, dipl. ing.



- PODRUČNA TELEFONSKA CENTRALA
 - MJEŠNA TELEFONSKA CENTRALA
- ELEKTRONIČKA KOMUNIKACIJSKA INFRASTRUKTURA I POVEZANA OPREMA**
- POSTOJEĆE PLANIRANO
- MEĐUNARODNI SVJETLOVDNI KABLI
 - MAGISTRALNI SVJETLOVDNI KABLI
 - VAŽNI KORISNIČKI I SPOJNI VODOVI
 - RADIO RELEJNA VEZA
 - RADIO ODAŠILJAČKO SREDIŠTE
 - RADIO PRIJEMNO SREDIŠTE
 - SAMOSTOJEĆI REŠETKASTI ANTENSKI STUP
 - PODRUČJE ZA SMJEŠTAJ SAMOSTOJEĆEG REŠETKASTOG ANTENSKOG GRUPE
- RADIO I TV SUSTAV VEZA**
- POSTOJEĆE PLANIRANO
- ODAŠILJAČKI I PRETVARAČKI OBJEKTI
 - RTV VEZE
 - TRASE CESTOVNIH I ŽELJEZNIČKIH PROMETNICA



VODNOGOSPODARSKI SUSTAV

-----	GRANICA VODNOG PODRUČJA
POSTOJEĆE PLANIERSKI	VODOTOKI
KORIŠTENJE VOCA	
POSTOJEĆE PLANIERSKI	AKUMULACIJA AN za hidroenergetiku AN za navodnjavanje
POSTOJEĆE PLANIERSKI	REZERVUAR
POSTOJEĆE PLANIERSKI	AKUMULACIJA HYDROELEKTRANE ODNOVITELJ
UREĐENJE VODOTOKA I VOCA REGULACIJSKI I ZAŠTITNI SUSTAV	
POSTOJEĆE PLANIERSKI	AKUMULACIJA AP za odvijanje odopora AP za navodnjavanje
POSTOJEĆE PLANIERSKI	REZERVUAR
POSTOJEĆE PLANIERSKI	NAGIB (OSPALOUTVRDA)
POSTOJEĆE PLANIERSKI	KANAL (ODTEREČNI, LATERALNI)
POSTOJEĆE PLANIERSKI	BIRANJE PARUZA - PB BETONSKI - SB
MELIORACIJSKA ODVOĐANJA	
POSTOJEĆE PLANIERSKI	ODVOĐANJE KANALSKA MREŽA
POSTOJEĆE PLANIERSKI	CRPNA STANICA
POSTOJEĆE PLANIERSKI	TRASE CESTOVNIH I ŽELJEZNIČKIH PROMETNICA
POSTOJEĆE PLANIERSKI	TRASE CESTOVNIH I ŽELJEZNIČKIH PROMETNICA

POŽEŠKO - SLAVONSKA ŽUPANIJA

POŽEGA

Dana: 02.11.2010.	
SEKTOR ZA IZGRADNJU I INVESTICIJE	
Proj. broj:	Proj. led:
Šifra:	Proj. naziv:

10 000 ZAGREB · KUPSKA 4

TELEFON · 01/63 22 111 · 01/63 22 733

TELEFAX · 01/63 22 277

POŠTA · 10001 ZAGREB · SERVIS

REPUBLIKA HRVATSKA
POŽEŠKO – SLAVONSKA ŽUPANIJAUpravni odjel za gospodarstvo
i graditeljstvoŽupanijska 7
34 000 POŽEGA

NAŠ BROJ I ZNAK: 32-2271/2010.JM.

VAŠ BROJ I ZNAK:

DATUM: 12.10.2010.

PREDMET: IZMJENE I DOPUNE PROSTORNOG PLANA UREĐENJA
POŽEŠKO - SLAVONSKE ŽUPANIJE
- očitovanje na prethodnu raspravu,

Poštovani,

U skladu sa Vašim zahtjevom: Klasa: 350-01/10-01/26, Ur, broj: 2177/1-06-06/1-10-5, te održanom prethodnom raspravom u postupku donošenja Izmjene i dopune Prostornog plana Požeško – slavonske županije, održanim sastankom sa predstavnicima Zavoda za prostorno uređenje Požeško - slavonske županije, a nakon izvršenog pregleda stručne dokumentacije, obavljenih očevida u cilju prikupljanja saznanja o stvarnom stanju u prostoru, HEP-Operator prijenosnog sustava d.o.o., Sektor za izgradnju i investicije u sklopu svojih nadležnosti unutar HEP-Grupe, a u ovom konkretnom slučaju kao jedan od korisnika predmetnog prostora, donosi slijedeće

OČITOVANJE

HEP-Operator prijenosnog sustava d.o.o. obzirom na objekte prijenosne mreže (dalekovodi i transformatorske stanice napona 110, 220 i 400 kV) koji se nalaze u našoj nadležnosti, kontinuirano od 2003. godine aktivno sudjeluje u postupcima donošenja Županijskog Prostornog plana Požeško - slavonske županije, te ima vrlo dobru komunikaciju sa Zavodom za prostorno uređenje Županije Požeško - slavonske u praćenju stanja u prostoru kao i planiranju smještaja u prostor novih elektroenergetskih građevina. Predmetno očitovanje dostavljamo Vam kao županijskom tijelu koje izrađuje Plan, provodi pripreme radnje, postupke koje prethode donošenju Izmjena i dopuna ŽPP-a Požeško – slavonske županije i obavlja koordinaciju prema ostalim tijelima sudionicima izrade i prihvaćanja Plana.

Pregledom tekstualnog dijela Županijskog Prostornog plana uređenja i uvidom u odredbe za provođenje, te grafičkog dijela ŽPP-a Požeško – slavonske županije (karta 1. Namjena površina i karte 2. Infrastrukturni sustavi i mreže) kao i neposrednim konzultacijama na terenu utvrdili smo slijedeće:

1. Uvidom u pogonsku i tehničku dokumentaciju Prijenosnog područja Osijek i Prijenosnog područja Zagreb, utvrđeno je da su svi postojeći dalekovodi i trafostanice napona 110, 220 i 400 kV ucrtani u kartografske prikaze 2. – Infrastrukturni sustavi i

ČLAN HEP GRUPE

• UPRAVA DRUŠVA • DIREKTOR DUBRAVKO GABOLČ •

• ŽIRO RAČUN 2340009-1110177451 • PRIVREDNA BANKA ZAGREB TIČN BROJ 1924427 •
• TRGOVAČKI SUD ZAGREBU MBS 080517105 • UPLAĆENI TEMELJNI KAPITAL 20.000,00 HRK •
• www.hep.hr/ops

mreže, te kvalitetno opisani u tekstualnom dijelu Županijskog prostornog plana Glava: „Objekti od posebnog značenja za Državu” (čl. 40.) i „Objekti od posebnog značenja za Županiju” (čl. 46.) (prilog br. 1.).

2. Pregledom planske i projektne dokumentacije Službe za pripremu izgradnje i izgradnju, te zatim izvršenom usporedbom sa prijedlogom Plana utvrđeno je da su u prostoru ŽPPa Požeško - slavonske županije, rezervirani koridori i markice za izgradnju visokonaponskih postrojenja (DV i TS) (prilog br. 1.):
 - planirani DV 2x400 kV TS Međurić – TS Kutjevo (Razbojište);
 - planirani DV 2x400 kV TS Kutjevo (Razbojište) – TS Ernestinovo;
 - planirani DV 110 kV TS Kutjevo (Razbojište) – TS Cementara (Našice);
 - planirani DV 2x110 kV TS Kutjevo (Razbojište) – TS Požega 2;
 - planirani otcjepni DV 2x110 kV TS Požega 2 na postojeći
 - DV 110 kV TS N. Gradiška – TS Požega 1;
 - planirani DV 2x110 kV TS N. Gradiška – TS Lipik;
 - planirani DV 110 kV TS Lipik – TS Daruvar;
 - planirani DV 110 kV TS Lipik – TS Međurić;
 - planirana TS 400/110 kV Kutjevo (Razbojište);
 - planirana TS 110/x kV Lipik;
 - planirana TS 110/x kV Požega 2.
3. Uvidom i izvršenom kontrolom u kartografskom prikazu 2 – infrastrukturni sustavi i mreže ŽPPa Požeško - slavonske županije uočili smo da trase planiranih dalekovoda DV 2x110 kV pl. TS Lipik – TS N. Gradiška, DV 110 kV TS Lipik – TS Daruvar i DV 110 kV TS Lipik – TS Međurić su prikazane punom crvenom linijom (kao postojeće građevine). Budući da su prethodno pobrojane građevine sagledavaju kroz status planiranja i razvoja i kao takve opisane u Programu prostornog uređenja Republike Hrvatske potrebno je u grafičkim prikazima izvršiti korekciju iz pune crvene linije (postojeće građevine) u isprekidanu crvenu liniju (planirane građevine), te također izvršiti korekciju u tekstualnom dijelu ŽPP-a koji nabroja postojeće visokonaponske građevine (prilog br. 1.).
4. Pregledom dostavljene kartografske podloge važećeg Prostornog plana uređenja Požeško - slavonske županije – Elektroenergetski sustavi i mreže i tekstualnog dijela (Službeni glasnik županije broj 01/2002; 5/2002) uočili smo nekoliko nepravilnosti, nepreciznosti i nedostataka:
 - U naslovu 2.1. Građevine i zahvati od važnosti za Državu u čl. 40. – Energetske građevine potrebno je upisati i elektrane iz obnovljivih izvora energije (vjetar, sunce, biomasa...) snage veće od 20 MW, jer sukladno čl. 2. toč. 6 Uredbe o određivanju građevina od važnosti za Republiku Hrvatsku („NN. Br. 6/00. i 68/03.) smatraju se građevinama od važnosti za RH.
 - U naslovu 3.6.3. Energetski sustavi (Knjiga 1. Plan Županije) i naslovu 6. (Knjiga 3. Odredbe) Uvjeti utvrđivanja prometnih i drugih infrastrukturnih sustava u prostoru, elektroenergetski sustavi čl. 173. i 174. navode se okvirno i utvrđuju koridori planiranih infrastrukturnih građevina, ali nigdje nije

2

ČLAN NEP GRUPE

• UPRAVA DRUŠVA • DIREKTOR DUBRAVKIŠABOLČ •

• ŽIRO RAČUN 2340009-1110177451 • PRIVREDNA BANKA ZAGREBA IČN BROJ 1924427 •
• TRGOVAČKI SUD ZAGREBU MBS 080517105 • UPLAĆENIEMELNIKAPITAL 20.000,00 HRK •
• www.hep.hr/ops

razvidan zaštitni koridor za postojeće visokonaponske objekte i postrojenja. Predlaže se dopuna dijela Plana koji obrađuje širine zaštitnih koridora postojećih visokonaponskih dalekovoda:

POSTOJEĆI DALEKOVODI:

- dalekovod 2x400 kV – zaštitni koridor 80 metara (40+40 od osi DV-a);
- dalekovod 400 kV – zaštitni koridor 70 metara (35+35 od osi DV-a);
- dalekovod 2x110 kV - zaštitni koridor 50 metara (25+25 od osi DV-a);
- dalekovod 110 kV - zaštitni koridor 40 metara (20+20 od osi DV-a).

PLANIRANI DALEKOVODI:

- dalekovod 2x400 kV – zaštitni koridor 100 metara (50+50 od osi DV-a);
- dalekovod 400 kV – zaštitni koridor 80 metara (40+40 od osi DV-a);
- dalekovod 2x110 kV - zaštitni koridor 60 metara (30+30 od osi DV-a);
- dalekovod 110 kV - zaštitni koridor 50 metara (25+25 od osi DV-a).

Vežano za prethodno navedeno, ispod interpolirane tablice u čl.169. potrebno je dodati tekst: "...tijelo koje vodi upravni postupak izdavanja dozvola za zahvat u prostoru (provođenje dokumenata prostornog uređenja) i dozvola za gradnju građevina u zaštitnom koridoru dalekovoda ili prostoru u okruženju transformatorske stanice dužno je zatražiti posebne uvjete gradnje od nadležnog elektroprivrednog poduzeća/tvrtke (operator prijenosnog sustava ili operator distribucijskog sustava) u čijoj se nadležnosti nalazi postojeći ili planirani dalekovod/kabel ili transformatorska stanica..."

- Potrebno je na odgovarajućem mjestu Plana u naslovu 6.2. Energetski sustavi čl. 174. navesti i mogućnost da se postojeći dalekovodi napona 30/35 kV, 110 kV, 400 kV mogu rekonstrukcijom, po njihovim postojećim trasama, ukoliko postoje tehničke pretpostavke izvedivosti, preoblikovati u dalekovode ili kabele više naponske razine 110 kV, 220 kV, 400 kV i povećane prijenosne moći (2x110 kV, 2x220 kV, 2x400 kV), a da se pri tome njihove trase, na pojedinim dijelovima ovisno o zatečenoj razvijenosti i stanju u prostoru mogu kroz postupak ishoda lokacijske dozvole prilagoditi novom stanju prostora i izgraditi sukladno tehničkim propisima koji reguliraju način i uvjete izgradnje elektroenergetskih građevina.

- U članku 173. potrebno je dodati slijedeći stavak:
Za izgradnju transformatorskih stanica određuju se slijedeće površine:

- postrojenje 400/220 kV otvorene (AIS) izvedbe: cca 400x400 m,
- postrojenje 110/x kV otvorene (AIS) izvedbe: cca 100x100 m,
- postrojenje 110/x kV zatvorene (GIS) izvedbe: cca 60x60 m

Konačna veličina transformatorskih stanica određuje se lokacijskom dozvolom polazeći od definiranja elektroenergetskog opsega izgradnje (broj energetskih polja), tehnoloških zahtjeva i mogućnosti priključenja/interpolacije na/u elektroenergetsku mrežu u okruženju.

ČLAN HEP GRUPE

• UPRAVA DRUŠVA • DIREKTOR DUBRAVKABOLC •

• ŽIRO RAČUN 2340009-1110177451 • PRIVREDNA BANKA ZAGREB TIČN BROJ 1924427 •
• TRGOVAČKI SUD ZAGREB • MBS 080517105 • UPLAĆENI TEMELJNI KAPITAL 20.000,00 HRK •
• www.hep.hr/ops

- U članku 174. potrebno je dodati slijedeći stavak i to kao predposljednju alineju:
Povezivanje, odnosno priključak planiranih proizvođača iz obnovljivih izvora energije (vjetroelektrane, energane na biomasu, solarne elektrane...) na elektroenergetsku mrežu, sastoji se od: pripadajuće trafostanice smještene u granicama obuhvata planiranog zahvata i priključnog dalekovoda/kabela na postojeći ili planirani dalekovod ili na postojeću ili planiranu trafostanicu.
Točno definiranje trase priključnog dalekovoda/kabela i dijela transformatorske stanice koje čine priključak biti će ostvarivo samo u pokrenutom upravnom postupku ishođenja Lokacijske dozvole, po dobivenim pozitivnim uvjetima od strane ovlaštenog elektroprivrednog poduzeća/tvrtke (operator prijenosnog sustava ili operator distribucijskog sustava), a na osnovi nadležnosti mjesta priključka;
5. Pozivom na prethodnu raspravu u postupku donošenja Izmjena i dopuna Prostornog plana uređenja Grada Lipika od strane izrađivača i predstavnika lokalne samouprave prezentirana je potreba za korekcijom raspleta 110 kV dalekovoda na području grada Lipika zbog brzo rastućih radno/poslovnih/industrijskih zona. Vežano uz prethodno, upućujemo Vas na smjernice iz Urbanističkog plana uređenja Lipik III gdje su prikazane i predložene nove radno/poslovne/industrijske zone velikih površina.
 6. Izvršenom kontrolom Prostornog plana uređenja Grada Lipika, karta 2. elektroenergetska mreža i telekomunikacije utvrđeno je da su planirane trase dalekovoda: DV 2x110 kV TS Lipik – TS N. Gradiška, DV 110 kV TS Lipik – TS Daruvar, DV 110 kV TS Lipik – TS Međurić i lokaciju TS 110/x kV Lipik prikazane neprecizno u grafičkom dijelu Plana.
 7. Temeljem izvršenog izvida na terenu i tako preliminarno utvrđenim trasama predlažemo korekcije u Planu za planirane dalekovode: DV 2x110 kV TS Lipik – TS N. Gradiška, DV 110 kV TS Lipik – TS Daruvar, DV 110 kV TS Lipik – TS Međurić i lokaciju TS 110/x kV Lipik. Navedeni dalekovod gledano dugoročno zatvarao bi energetski 110 kV prsten iz smjera Međurića, Nove Gradiške i Daruvara, te po izgradnji i priključenju na postojeću 110 kV mrežu na kvalitetan i siguran način osigurao zadovoljenje predviđene rastuće potrošnje šireg distributivnog konzuma i velikih potrošača iz radno industrijskih zona Grada Lipika i Pakraca. (prilog br. 2. i 3.).
 8. Planirani rasplet dalekovoda 110 kV naponske razine u granicama Prostornog plana uređenja Grada Lipika bio bi situiran na način da svojom trasom ispoštuje sve druge sudionike u prostoru. Nakon upisa predloženih korekcija trasa dalekovoda u Županijski Prostorni Plan Požeško - slavonske županije, te njihovim točnim pozicioniranjem u prostor uslijediti će korekcija trasa planiranih dalekovoda i u prostorno planskim dokumentima nižeg reda: Prostorni plan uređenja Grada Lipika i Urbanističkog plana uređenja Lipik III.
 9. Kroz provedbu Plana moguća su manja odstupanja u pogledu rješenja trasa planiranih dalekovoda i lokacija rezerviranih transformatorskih stanica utvrđenih ovim Planom, radi usklađenja s planovima Gradova i Općina, trasa autoceste ili brzih cesta i preciznijim geodetskim podlogama, tehnološkim inovacijama i dostignućima i neće se smatrati izmjenama ovog Plana.

ČLAN HEP GRUPE

• UPRAVA DRUŠVA • DIREKTOR DUBRAVK SABOČ •

• ŽIRO RAČUN 2340009-1110177451 • PRIVREDNA BANKA ZAGREB • BILTIČN BROJ 1924427 •
• TRGOVAČKI SUD ZAGREBU MBS 080517105 • UPLAĆENI TEMELJNI KAPITAL 20.000,00 HRK •
• www.hep.hr/ops

OPĆE I ZAKLJUČNE NAPOMENE

Prostor unutar koridora rezerviran je isključivo za potrebe izgradnje, redovnog pogona i održavanja dalekovoda. U koridoru posebnog režima dalekovoda odnosno u prostoru kojeg zauzimaju koridori dalekovoda ne mogu se graditi nadzemni objekti dok se uvjeti korištenja prostora ispod dalekovoda moraju također regulirati primjenom pozitivno važećih tehničkih ili drugih provedbenih propisa.

Gradnja nadzemnih objekata može se odvijati u rubnom području koridora ili kada se isti presjeca razizemnim ili podzemnim infrastrukturnim objektima (prometnice, plinovodi, vodovodi, telekomunikacije, odvodnja) samo temeljem pribavljenih posebnih uvjeta građenja kojima se određuje udaljenost pasivnih (konstruktivnih) i aktivnih djelova (pod naponom) dalekovoda i građevina koji se namjeravaju graditi u njegovoj okolini. Isto postupanje potrebno je provesti i za prostore koji se nalaze u okruženju transformatorskih stanica.

Posebni uvjeti građenja u dijelu koji se odnosi na primjenu tehničkih propisa iz područja elektroenergetike moraju se zatražiti od elektroprivrednog poduzeća nadležnog za izgradnju, pogon i održavanje visokonaponskih dalekovoda i transformatorskih stanica.

S obzirom na ranije navedeno, uvažavajući činjenicu da su navedena visokonaponska postrojenja značajni objekti elektroenergetske infrastrukture i koji su «građevine od važnosti za Republiku Hrvatsku» (čl. 4. Zakona o energiji, NN RH 68/01.), u cilju izbjegavanja kolizije između interesa investitora u poduzetničkim zonama, interesa ulagača iz obnovljivih izvora energije, novim građevinskim zonama i javnog interesa (obavljanja energetske djelatnosti na predmetnom prostoru) kojeg ostvaruje HEP korištenjem, održavanjem i izgradnjom energetskih objekata, predlažemo da se između zainteresiranih subjekata (nadležnih tijela Županije, tijela lokalne uprave i samouprave, izrađivača Prostornog plana i HEP-a) utvrdi način i dinamika popunjavanja prostora tj. mehanizam praćenja stanja u prostoru kako ne bi došlo do narušavanja odredbi Zakona o prostornom uređenju i gradnji i Zakona o energiji (NN RH 68/01) poglavito dijela IX Pristup objektima. Ovo se posebno napominje zbog nastanka troškova sanacije ili rekonstrukcijskih zahvata, koje bi trebalo izvesti u slučaju narušavanja spomenutih odnosa. Sve troškove vezane uz takve zahvate snose investitori ili tijelo lokalne ili državne uprave.

Po izvršenom upisu i korekcijama prema uputama iz gore navedenih točaka potrebno je kroz postupak javnog uvida i javne rasprave Izmjena i dopuna Prostornog plana uređenja Požeško - slavonske županije, poslati korigiranu tehničku dokumentaciju na uvid kao i poziv svim tijelima HEP – Operatora prijenosnog sustava d.o.o. nadležnima za postojeće i planirane visokonaponske objekte i postrojenja (DV i TS):

- HEP- Operator prijenosnog sustava d.o.o., Prijenosno područje Osijek, Odjel za dalekovode – Osijek, Šetalište kardinala Šepera 1a, 31 000 Osijek;
- HEP- Operator prijenosnog sustava d.o.o., Prijenosno područje Zagreb, Odjel za dalekovode – Zagreb, Kupaska 4, 10 000 Zagreb;
- HEP- Operator prijenosnog sustava d.o.o., Sektor za izgradnju i investicije, Odjel za izgradnju – Osijek, Šetalište kardinala Šepera 1a, 31 000 Osijek;
- HEP- Operator prijenosnog sustava d.o.o., Sektor za izgradnju i investicije, Odjel za pripremu izgradnje i izgradnju – Zagreb, Kupaska 4, 10 000 Zagreb,

te zatražiti njihovo zaključno/konačno očitovanje u postupku donošenja Izmjena i dopuna Prostornog plana uređenja Požeško - slavonske županije.

ČLAN HEP GRUPE

• UPRAVA DRUŽVA • DIREKTOR DUBRAVKŠABOJIĆ •

• ŽIRO RAČUN 2340009-1110177451 • PRIVREDNA BANKA ZAGREBA IČIN BROJ 1924427 •
• TRGOVAČKI SUD ZAGREBU MBS 080517105 • UPLAĆENIEMEJUNI KAPITL 20.000,00 HRK •
• www.hep.hr/ops

Za sve dodatne informacije, dostavu dokumentacije, konzultacije koje su vezane uz predmetno očitovanje možete se obratiti g. J. Moseru, tel. 01/6321-841.

NAPOMENA: Ovo očitovanje o prostorno planskim dokumentima Požeško - slavonske županije i planiranim aktivnostima HEP – Operator prijenosnog sustava d.o.o. odnosi se na objekte prijenosne mreže (dalekovodi i transformatorske stanice napona 110, 220 i 400 kV). U svrhu kompletiranja Vašeg zahtjeva, slično očitovanje je potrebno zatražiti i od drugih organizacijskih cjelina HEP-a:

HEP – Operator distribucijskog sustava d.o.o.
DP "Elektra" – Požega
Primorska 24, 34 000 POŽEGA;

HEP – Operator distribucijskog sustava d.o.o.
DP "Elektra" – Križ
Trg Sv. Križa 7, 10 310 KRIŽ

HEP – Proizvodnja d.o.o.
Sektor za hidroelektrane
Ulica grada Vukovara 37, 10 000 Zagreb;


HEP – Obnovljivi izvori energije d.o.o.
Ulica grada Vukovara 37, 10 000 Zagreb

i to za vodove i postrojenja koji se nalaze u okviru njihove nadležnosti, a koji su prisutni u području kojeg obrađuju predmetni dokumenti prostornog uređenja.

S poštovanjem,

Prilozi:

1. Kartografski prikaz važećeg Prostornog plana Požeško - slavonske županije, karta 2. Infrastrukturni sustavi i mreže, van mjerila;
2. Kartografski prikaz raspjeta 110 kV vodova u granicama Grada Lipika – postojeće stanje, van mjerila;
3. Kartografski prikaz raspjeta 110 kV vodova u granicama Grada Lipika – predložena korekcija, M=1:15 000;
4. Kartografski prikaz važećeg Prostornog plana Grada Lipika, karta 2. Infrastrukturni sustavi, van mjerila

Direktor Društva

doc. dr. sc. Dubravko Sabolić

HEP - Operator prijenosnog sustava d.o.o.
ZAGREB, Kućska 4 1

ČLAN HEP GRUPE

• UPRAVA DRUŠVA • DIREKTOR DUBRAVKO SABOLIĆ •

• ŽIRO RAČUN 2340009-1110177451 • PRIVREDNA BANKA ZAGREB • TIČN BROJ 1924427 •
• TRGOVAČKI SUD ZAGREB • MBS 080517105 • UPLAĆENI TEMELJNI KAPITAL 20.000,00 HRK •
• www.hep.hr/ops

Co:

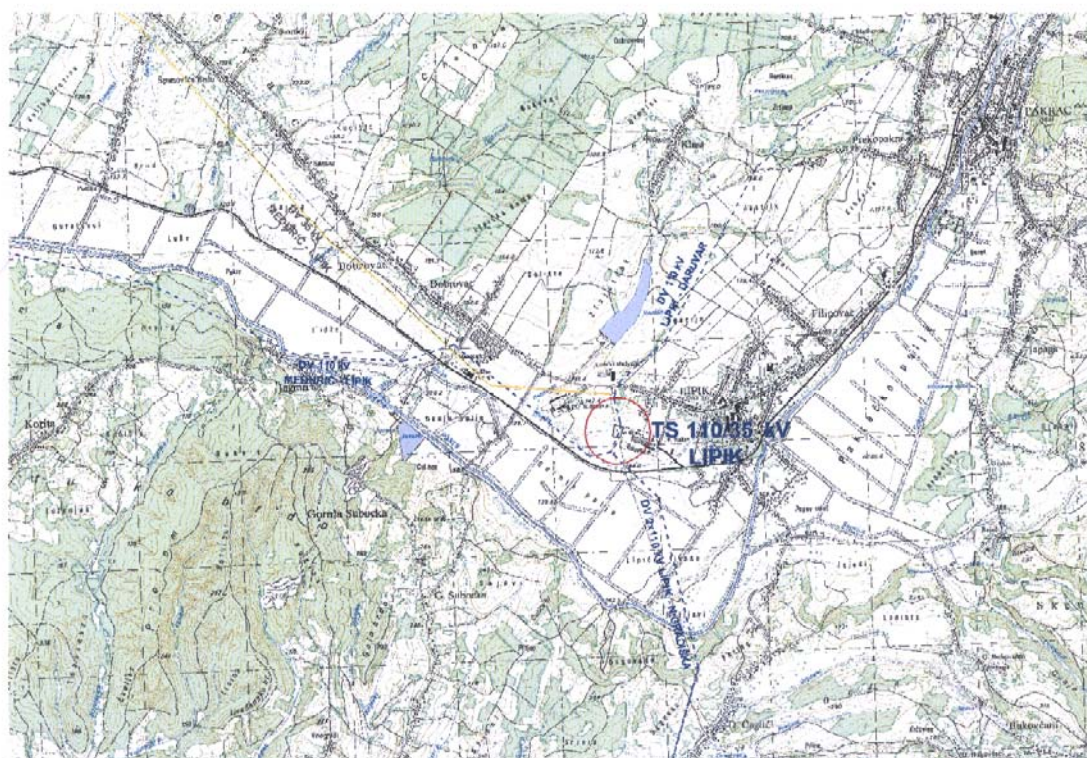
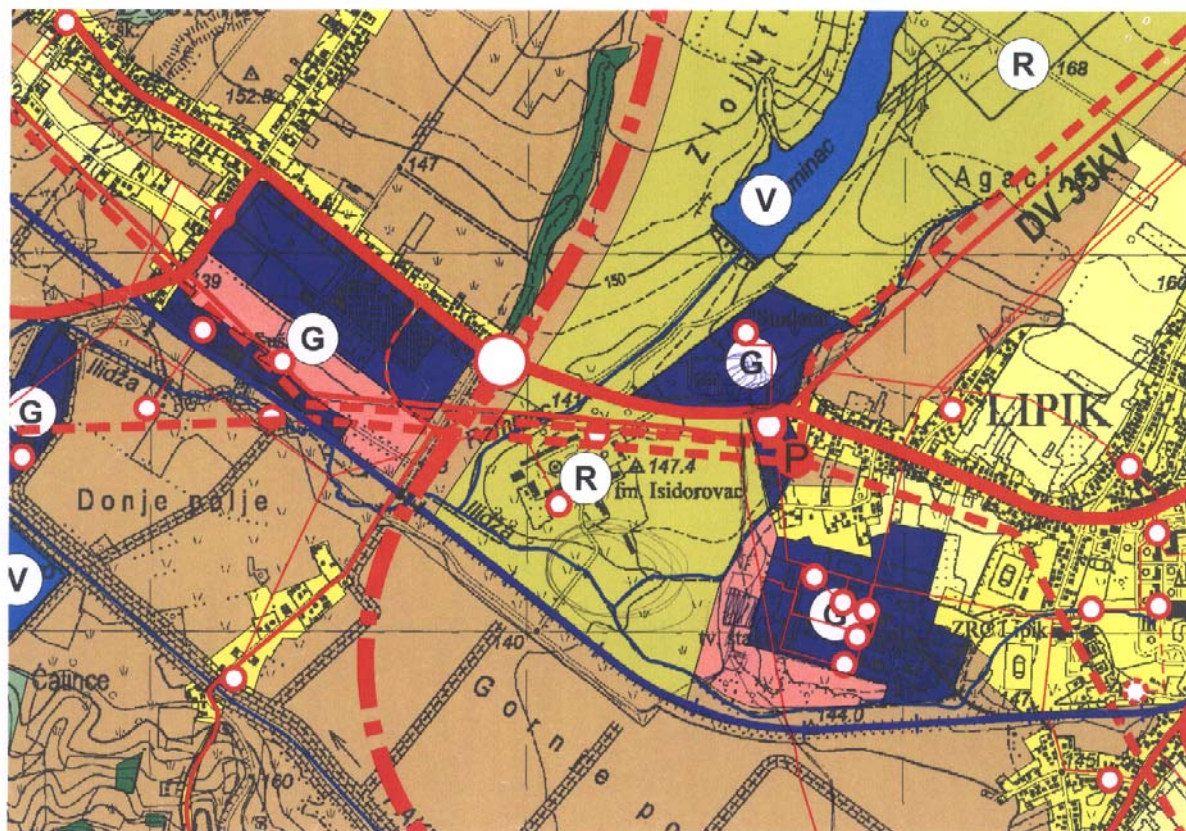
1. HEP-OPS d.o.o., Ured direktora
2. Prijenosno područje Osijek, Ured direktora
3. Sektor za izgradnju i investicije (direktor Ž. Koščak, dipl. ing. el., pom. dir. M. Jeličić, dipl. ing. građ., pom. dir. V. Blažević, dipl. ing. el.)
4. Služba za pripremu izgradnje i izgradnju
5. Odjel za pripremu izgradnje, (K. Laušić, dipl. ing. el., J. Moser, prof. geo-geo.)
6. Prijenosno područje Osijek, Odjel za dalekovode
7. Prijenosno područje Zagreb, Odjel za dalekovode
8. Odjel za izgradnju Osijek, (S. Smrečki, dipl. ing. el.)
9. Grad Lipik, Marije Terezije 27, 34 551 Lipik
10. Arhiva

ČLAN HEP GRUPE

7

• UPRAVA DRUŠVA • DIREKTOR DUBRAVK GABOLC •

• ŽIRO RAČUN 2340009-1110177451 • PRIVREDNA BANKA ZAGREB MATIČN BROJ 1924427 •
• TRGOVAČKI SUD ZAGREB UBS 080517105 • UPLAĆENI TEMELJNI KAPITAL 20.000,00 HRK •
• www.hep.hr/ops





REPUBLIKA HRVATSKA
POŽEŠKO-SLAVONSKA ŽUPANIJA

GRAD PAKRAC
Upravni odjel za graditeljstvo
i komunalne djelatnosti

KLASA : 350-01/10-01/03
URBROJ : 2162-07/01-10-03

Pakrac, 25. 10. 2010. godine

POŽEŠKO - SLAVONSKA ŽUPANIJA
POŽEGA

Prethodno	04-11-2010
Klasifikacijska oznaka	Org. jed
Uredbeni broj	Pril. Vrij.

REPUBLIKA HRVATSKA
POŽEŠKO-SLAVONSKA ŽUPANIJA
Upravni odjel za gospodarstvo i graditeljstvo

34 000 Požega
Županijska 7

PREDMET: Provedba javne rasprave i javnog izlaganja izmjena i dopuna prostornog plana
Požeško-slavonske županije
- dopuna, traži se

Poštovani,

Molimo Vas da izmjenama i dopunama prostornog plana Požeško-slavonske županije na vodotocima Bijela, Pakra, Sivornica i Orpljava predvidi se mogućnost izgradnje i /ili rekonstrukcije postojećih građevina za potrebe postave malih hidroelektrana snage do 10 MW. Molimo da se u PP unese mogućnost provođenja istražnih radova i korištenje geotermalnog izvora na lokaciji Pakrac, područje unutar kruga Županijske bolnice Pakrac, gdje prema informacijama s kojim raspoložemo je postojala istražna bušotina pri čemu je utvrđeno postojanje geotermalnog izvora.

Predlažemo da se u PP Županije unese mogućnost korištenja svih vodotoka gdje postoje tehničke mogućnosti za postavu malih hidroelektrana snage do 10 MW, odnosno da se predvidi mogućnost korištenja svih prirodnih potencijala odnosno obnovljivih izvora energije (sunčeva energija, energija vjetra, energija biomase, energija malih vodotoka, geotermalna energija ostali obnovljivi izvori energije), sa svrhom postizanja energetske efikasnosti kako bi se na taj način doprinijelo smanjenju troškova i opterećenju okoliša te stvorile poslovne mogućnosti u ostvarenju društveno-ekonomskih ciljeva RH.

S poštovanjem,

Pročelnica:
Marija Čar, ing. grad.

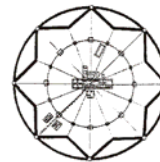


DOSTAVITI:

1. Naslov
2. Zavod za prostorno uređenje Požeško-slavonske županije
3. U spis



JAVNA USTANOVA

**Zavod za prostorno uređenje
Požeško-slavonske županije**Županijska 7, 34 000 Požega, HR
tel:(+385)034/290-222;fax:(+385)034/290-220**PROSTORNI PLAN POŽEŠKO-SLAVONSKE ŽUPANIJE****Izmjene i dopune****OBVEZNI PRILOZI PLANA****Mišljenja temeljem članka 94. Zakona o prostornom uređenju i gradnji (NN 76/07, 38/09 i 55/11):**

1. **mišljenje Ministarstva zaštite okoliša, prostornog uređenja i graditeljstva, Uprave za procjenu okoliša i industrijskog onečišćenja**, Republike Austrije 14, 10 000 Zagreb, temeljem članka 64. Zakona o zaštiti okoliša („NN“, br. 110/07), izdanu pod Klasa: 351-01/11-02/16, Urbroj: 531-14-1-2-10-11-2 od 24. svibnja 2011. godine,
2. **prethodnu suglasnost Ministarstva kulture:**
 - a) **Uprave za zaštitu kulturne baštine**, Konzervatorskog odjela u Požegi, Trg Matka Peića 3, 34000 Požega, na temelju članka 56. st.3. Zakona o zaštiti i očuvanju kulturnih dobara („NN“, br. 69/99, 151/03, 157/03 - ispravak, 87/09, 88/10), izdanu pod Klasa:UP/I⁰-612-08/11-09/0002, Urbroj:532-04-11/1-11-04 od 16. veljače 2011. godine,
 - b) **Uprave za zaštitu prirodne baštine**, Runjaninova 2, 10000 Zagreb, na temelju članka 124. stavka 3. Zakona o zaštiti prirode („NN“, br. 70/05, 139/08), izdanu pod Klasa:612-07/09-49/0265, Urbroj:532-08-03-02/1-11-7 od 27. siječnja 2011. godine,
3. **prethodno mišljenje Ministarstva regionalnog razvoja, šumarstva i vodnog gospodarstva**, Zagreb, Babonićeva 121, 10 000 Zagreb, i to od:
 - a) **Uprave za šumarstvo**, na temelju članka 37. stavka 4. Zakona o šumama („NN“, br. 140/05, 82/06, 129/08, 80/10 i 124/10), izdanu pod Klasa:350-05/11-01/18, Urbroj:538-07-1/0139-11-5, od 03. ožujka 2011. godine,
 - b) **Uprave gospodarenja vodama**, temeljem članka 36. Zakona o vodama („NN“, br. 153/09.) izdanu pod Klasa:325-01/10-01/573, Urbroj:538-10-1/0208-11-5 od 09. ožujka 2011. godine,
5. **mišljenje Ministarstva poljoprivrede, ribarstva i ruralnog razvoja**, Ulica grada Vukovara 78, 10000 Zagreb, **Uprave za poljoprivredno zemljište**, temeljem članka 21. stavka 3. Zakona o poljoprivrednom zemljištu, („NN“, br. 152/08, 21/10), i **Uprave za veterinarstvo**, temeljem članka 30. Zakona o stočarstvu („NN“, br. 70/97, 36/98, 151/03, 132/06) i članka 11. Izmjena i dopuna Zakona o stočarstvu („NN“, br. 132/06), izdanu pod Klasa:350-02/11-01/18, Urbroj:525-09-1-0367/11-5 od 28. ožujka 2011. godine,
6. **suglasnost Ministarstva obrane, Uprave za materijalne resurse**, Službe za nekretnine, graditeljstvo i zaštitu okoliša, Sarajevska bb, 10020 Zagreb, na temelju članka 18. Zakona o obrani („NN“, br. 33/02, 58/02, 76/07, 153/09) i Pravilnika o zaštitnim i sigurnosnim zonama vojnih objekata („NN“, br. 175/03), pod Klasa:350-02/11-01/19, Urbroj:512M3-020202-11-1 od 20. siječnja 2011. godine,
7. **suglasnost Državne uprave za zaštitu i spašavanje, Područnog ureda za zaštitu i spašavanje Požega**, Kralja Krešimira 1, 34000 Požega, temeljem članka 35. Zakona o zaštiti i spašavanju („NN“, br. 174/04, 79/07, 38/09) i članka 35. Uredbe o unutarnjem ustrojstvu Državne uprave za zaštitu i spašavanje („NN“, br. 83/08) i članka 24r. Zakona o unutarnjim poslovima („NN“, br. 29/91, 73/91, 19/92, 33/92, 76/94, 161/98, 128/99, 29/00, 53/00), pod Klasa:350-02/11-01/02, Urbroj:543-11-01-11-02 od 14. siječnja 2011. godine,
8. **mišljenje Hrvatske agencije za poštu i elektroničke komunikacije**, Jurišićeva 13, 10000 Zagreb, temeljem članka 26. stavka 5. Zakona o elektroničkim komunikacijama („NN“, br. 73/08), pod Klasa:350-05/10-01/5461, Urbroj:376-10/SP-11-3 od 14. siječnja 2011. godine.



REPUBLIKA HRVATSKA
 MINISTARSTVO ZAŠTITE OKOLIŠA,
 PROSTORNOG UREĐENJA I
 GRADITELJSTVA
 10000 Zagreb, Ulica Republike Austrije 20
 Tel: 01/37 82-444 Fax: 01/37 72-822

**Uprava za procjenu okoliša i
 industrijsko onečišćenje**

Klasa: 351-01/11-02/16
 Ur.broj: 531-14-1-2-10-11-2
 Zagreb, 24. svibnja 2011.

POŽEŠKO - SLAVONSKA ŽUPANIJA
 POŽEGA

Prejeto	27-05-2011
Klasifikacija i arhiviranje	Gradišt.
Uređeni broj	Pril. Vn. V

POŽEŠKO-SLAVONSKA ŽUPANIJA
 Upravni odjel za gospodarstvo i graditeljstvo
 Županijska 7
 34000 Požega

Predmet: Nacrt konačnog prijedloga Izmjena i dopuna Prostornog plana Požeško-slavonske županije
 - očitovanje, dostavlja se

Poštovani,

vezano za vaš upit (Klasa: 350-01/10-01/26, Urbroj: 2177/1-06-06/1-11-17) kojim tražite očitovanje na Nacrt konačnog prijedloga Izmjena i dopuna Prostornog plana Požeško-slavonske županije, obavještavamo vas kako slijedi:

Nakon stupanja na snagu Zakona o zaštiti okoliša („Narodne novine“, broj 110/07) i Uredbe o strateškoj procjeni utjecaja plana i programa na okoliš („Narodne novine“, broj 64/08), za prostorne planove županija propisan je postupak strateške procjene odnosno ocjene o potrebi strateške procjene u slučaju njihovih izmjena i dopuna. S obzirom na provedeni postupak ocjene o potrebi strateške procjene te Odluku župana Požeško-slavonske županije da nije potrebno provesti stratešku procjenu za Izmjenu i dopunu Prostornog plana Požeško-slavonske županije (Klasa: 351-03/09-01/191, Urbroj: 2177/1-06-06/1-09-6 od 7.9.2009. godine, Uprava za procjenu okoliša i industrijsko onečišćenje nema dodatnih zahtjeva.

S poštovanjem,



RAVNATELJ
 dr. Nenad Mikulić



REPUBLIKA HRVATSKA
 MINISTARSTVO KULTURE
 UPRAVA ZA ZAŠTITU KULTURNE BAŠTINE
 KONZERVATORSKI ODJEL U POŽEGI

Telefon: 071-651, 273-362
 Telefax: 034/ 312-894

Klasa: Up/I^e-612-08/11-09/0002
 Urbroj: 32-04-11/1-11-04
 Požega, 16. veljače 2011.

POŽEŠKO-SLAVONSKA ŽUPANIJA
 POŽEGA

Primljena	22-02-2011	
Klasifikacijski simbol	Org. j.	
Uredbeni broj	Pril.	Vrl.

ZAVOD ZA PROSTORNO UREĐENJE
 POŽEŠKO-SLAVONSKE ŽUPANIJE
 POŽEGA

Primljena	23. 02. 2011.	
Klasifikacijski simbol	Org. j.	
Uredbeni broj	Pril.	Vrl.

MINISTARSTVO KULTURE, UPRAVA ZA ZAŠTITU KULTURNE BAŠTINE,
 KONZERVATORSKI ODJEL U POŽEGI, po zahtjevu **POŽEŠKO-SLAVONSKE
 ŽUPANIJE, Upravnog odjela za gospodarstvo i graditeljstvo, KLASA: 350-01/10-01/26;
 URBROJ: 2177/1-06-06/1-11-18**, radi izdavanja suglasnosti na **Nacrt konačnog prijedloga
 Izmjena i dopuna prostornog plana Požeško-slavonske županije**, na osnovu članka 56.
 Zakona o zaštiti i očuvanju kulturnih dobara («NN» 69/99, 151/03, 157/03, 87/09) te članka 7.
 Zakona o izmjenama i dopunama Zakona o ustrojstvu i djelokrugu ministarstava i državnih
 upravnih organizacija („NN“ 92/06) donosi:

PRETHODNU SUGLASNOST

na Nacrt konačnog prijedloga Izmjena i dopuna prostornog plana Požeško-slavonske
 županije, kojeg je izradio Zavod za prostorno uređenje Požeško-slavonske županije u Požegi,
 u studenom 2010.

Navedeni Nacrt konačnog prijedloga Izmjena i dopuna prostornog plana Požeško-slavonske
 županije sastavni je dio ove prethodne suglasnosti.

Obrazloženje

U provedenom postupku utvrđeno je kako je dostavljeni Nacrt konačnog prijedloga Izmjena i
 dopuna prostornog plana Požeško-slavonske županije izrađen u skladu s utvrđenim sustavom
 mjera zaštite temeljem čl. 56. Zakona o zaštiti i očuvanju kulturnih dobara te da su sve
 utvrđene mjere ugrađene u dostavljeni plan.

Na osnovu izloženog, a sukladno čl. 56. uvodno citiranog Zakona, riješeno je kao u
 dispozitivu ovog rješenja.

Uputa o pravnom lijeku:

Protiv ovog rješenja može se izjaviti žalba Ministarstvu kulture Republike Hrvatske, u roku
 od 15 dana od dana prijema ovog rješenja. Žalba se predaje u dva istovjetna primjerka putem
 ovog Konzervatorskog odjela pismeno, te putem pošte preporučeno. Žalba je oslobođena
 plaćanja upravne pristojbe.

Matka Peića 3 - 34000 Požega - www.min-kulture.hr

Sastavila:

M. Bender M.

Marina Bender Maringer, dipl. pov.umj.



Pročelnik:

Dr. sc. Ranko Španiček

Dostaviti:

1. Požeško-slavonska županija, Upravni odjel za gospodarstvo i graditeljstvo
Županijska 7
34 000 Požega
2. Ministarstvo kulture
Uprava za zaštitu kulturne baštine
Runjaninova 2, Zagreb
3. Pismohrana
4. Dokumentacija



REPUBLIKA HRVATSKA
MINISTARSTVO KULTURE

Uprava za zaštitu prirode

KLASA: 612-07/09-49/0265
URBROJ: 532-08-03-02/1-11-7
Zagreb, 27. siječnja 2011.

POŽEŠKO - SLAVONSKA ŽUPANIJA
POŽEGA

Prijeto	04-02-2011
Klasifikacijska oznaka	Org. jed.
Uredbeni broj	Pril. Vrij.
ZAVOD ZA PROSTORNO UREĐENJE POŽEŠKO-SLAVONSKA ŽUPANIJA POŽEGA	

Prijeto	21.02.2011.
Klasifikacijska oznaka	Org. I.
POŽEŠKO-SLAVONSKA ŽUPANIJA	

Upravni odjel za
gospodarstvo i graditeljstvo
34 000 POŽEGA

PREDMET: Izmjene i dopune Prostornog
plana Požeško-slavonske županije
- prethodna suglasnost, daje se

Veza vaša KLASA: 350-01/10-01/26
URBROJ: 2177/1-06-06/1-11-19

U svezi zahtjeva za izdavanjem suglasnosti ovog Ministarstva na Nacrtr konačnog prijedloga Izmjena i dopuna Prostornog plana Požeško-slavonske županije (izrađivač: Javna ustanova Zavod za prostorno uređenje Požeško-slavonske županije, Požega, studeni 2010. g.), po pregledu navedene dokumentacije, a na temelju čl. 124. st. 3. Zakona o zaštiti prirode (Narodne novine, br. 70/05 i 139/08) Ministarstvo kulture, Uprava za zaštitu prirode, daje

prethodnu suglasnost

na gore navedene izmjene i dopune plana.



Dostavlja se:

1. Naslovu
2. Evidencija – ovdje
3. Pismohrana – ovdje



REPUBLIKA HRVATSKA
MINISTARSTVO REGIONALNOG RAZVOJA,
ŠUMARSTVA I VODNOGA GOSPODARSTVA

10000 Zagreb, Trg kralja Petra Krešimira IV br. 1

KLASA: 350-05/11-01/18

URBROJ: 538-07-1/0139-11-5

Zagreb, 3. ožujka 2011. godine



POŽEŠKO - SLAVONSKA ŽUPANIJA
POŽEGA

Prijmjeno	08-04-2011
Klasifikacijski oznaka	
Urednik	

POŽEŠKO – SLAVONSKA ŽUPANIJA
Upravni odjel za gospodarstvo i graditeljstvo
Županijska 7
34 000 POŽEGA

Predmet: Nacrt konačnog prijedloga Izmjena i dopuna
prostornog plana Požeško – slavonske županije
- *prethodno mišljenje*, daje se

Ministarstvo regionalnog razvoja, šumarstva i vodnoga gospodarstva temeljem članka 37. stavka 4. Zakona o šumama („Narodne novine“ broj: 140/05., 82/06., 129/08., 80/010. i 124/10.) u gore navedenom predmetu daje **pozitivno prethodno mišljenje** Požeško - slavonskoj županiji, Upravnom odjelu za gospodarstvo i graditeljstvo na Nacrt konačnog prijedloga Izmjena i dopuna prostornog plana Požeško – slavonske županije uz uvjet provođenja odredbi članka 37., 51., 55. i 57. Zakona o šumama.

Pri izradi prostornih planova nižeg reda u skladu s ovim županijskim planom posebno skrećemo pažnju na odredbu članka 37. Zakona o šumama koji usmjerava na multidisciplinarni pristup pri planiranju zahvata na šumi i šumskom zemljištu odnosno što se dokumentima prostornog uređenja može planirati na šumi i šumskom zemljištu, ali samo ako to iz tehničkih ili ekonomskih razloga nije moguće planirati izvan šume, odnosno šumskog zemljišta.

Slijednom navedenog, nužno je racionalno korištenje prostora i procjena mogućih utjecaja planiranih zahvata te sudjelovanje svih relevantnih subjekata u postupku izrade prostorno planske dokumentacije uz uvažavanje odredbi propisa koji reguliraju područje šumarstva, a sve u cilju očuvanja šumskih ekosustava i održivog gospodarenja šumama.

Potpredsjednik Vlade Republike Hrvatske i ministar
regionalnog razvoja, šumarstva i vodnoga gospodarstva

mr. sc. Božidar Pankretić

DOSTAVITI:

1. Naslovu,
2. Uprava šumarstva, ovdje
3. Pismohrana





REPUBLIKA HRVATSKA
 MINISTARSTVO REGIONALNOG RAZVOJA,
 ŠUMARSTVA I VODNOGA GOSPODARSTVA

10000 Zagreb, Trg kralja Petra Krešimira IV br. 1

KLASA: 325-01/10-01/573
 URBROJ: 538-10-1/0208-11-5
 Zagreb, 9. ožujka 2011.



POŽEŠKO-SLAVONSKA ŽUPANIJA
 POŽEGA

Prijeto	24-03-2011
Klasifikacijski oznaka	010-01
Uredben broj	010-01

REPUBLIKA HRVATSKA
 POŽEŠKO-SLAVONSKA ŽUPANIJA
 Upravni odjel za gospodarstvo i graditeljstvo
 34 000 POŽEGA, Županijska 7

PREDMET: Nacrt konačnog prijedloga Izmjena i dopuna Prostornog plana Požeško-slavonske županije
 - prethodno mišljenje, dostavlja se

Poštovani,

Ministarstvo regionalnog razvoja, šumarstva i vodnoga gospodarstva zaprimilo je dana 3. ožujka 2011. prethodno mišljenje Hrvatskih voda, KLASA: 350-02/09-01/354, URBROJ: 374-21-1-11-12, od 25. veljače 2011., na Nacrt konačnog prijedloga Izmjena i dopuna Prostornog plana Požeško-slavonske županije sukladno članku 36. Zakona o vodama („Narodne novine“, broj 153/09).

Po dobivenom pozitivnom prethodnom mišljenju Hrvatskih voda te uvidom u tekstualni i grafički dio navedenog Plana, s aspekta gospodarenja vodama, ovo Ministarstvo sukladno članku 36. stavku 7. Zakona o vodama daje svoje pozitivno mišljenje na gore navedeni prijedlog.

S poštovanjem,

Potpredsjednik Vlade Republike Hrvatske i ministar
 regionalnog razvoja, šumarstva i vodnoga gospodarstva



mr. sc. Božidar Pankrećić

DOSTAVITI:

1. Naslov;
2. Referada, ovdje;
3. Pismohrana, ovdje.



REPUBLIKA HRVATSKA
MINISTARSTVO POLJOPRIVREDE,
RIBARSTVA I RURALNOG RAZVOJA

10000 Zagreb, Ul. grada Vukovara 78, P.P. 1034
Telefon: 61 06 111, Telefax: 61 09 200

KLASA: 350-02/11-01/18
URBROJ: 525-09-1-0367/11-5
Zagreb, 28. ožujak 2011.

POŽEŠKO - SLAVONSKA ŽUPANIJA
POŽEGA

Primljeno	18-04-2011
Klasifikacijska oznaka	Org. jed.
Uredbeni broj	Pril. Vnj.

POŽEŠKO SLAVONSKA ŽUPANIJA
Upravni odjel za gospodarstvo i graditeljstvo
POŽEGA

**Predmet: Konačni prijedlog Izmjena i dopuna Prostornog plana uređenja
Požeško-slavonske županije - mišljenje - dostavlja se**

Na vaš broj :

Klasa: 350-01/10-01/26

Ur.broj: 238/1-18-01-10-286

od Zagreb, 11.10.2010. god.

Primjeno : 525 - Ministarstvo poljoprivrede, ribarstva i ruralnog razvoja: 14.10.2010. god.

Ministarstvo poljoprivrede, ribarstva i ruralnog razvoja temeljem članka 21. stavka 3. Zakona o poljoprivrednom zemljištu (" Narodne novine " , br.152/08. 21/10) u predmetu zahtjeva – UPRAVNOG ODJELA ZA GOSPODARSTVO I GRADITELJSTVO POŽEŠKO SLAVONSKE ŽUPANIJE za izdavanje - mišljenja - na IZMJENE I DOPUNE PROSTORNOG PLANA UREĐENJA POŽEŠKO SLAVONSKE ŽUPANIJE - daje

MIŠLJENJE

Upravnom odjelu za prostorno uređenje gradnju i zaštitu okoliša Požeško-slavonske županije - izdaje se **mišljenje** na Konačni prijedlog Izmjena i dopuna Prostornog plana uređenja Požeško-slavonske županije.

Izmjene i dopune PPU-a Požeško-slavonske županije, odnose se na stvaranje prostorno planskih preduvjeta za gradnju mreže građevina elektroničke pokretne komunikacije, u cilju osiguranja nužnih preduvjeta za izgradnju elektroničke komunikacijske infrastrukture, odnosno samostojećih antenskih stupova. Te nadalje usklađenja sa novom zakonskom regulativom Zakona o prostornom uređenju i gradnji, Zakona o rudarstvu, Zakona o zaštiti prirode, Zakona o otpadu i dr., te temeljem izmjena osnovnih podataka u prostoru, usklađenja sa PPU-a nižeg reda gradova i općina, izmjenom osnovnih namjena korištenja prostora gospodarsko i sportsko rekreacijske namjene ugostiteljsko turističke namjene, za eksploataciju mineralnih sirovina, te izmjena bonitetnih kategorizacija poljoprivrednog zemljišta. **Korekcija ili planskih izmjena infrastrukturnih sustava prometne, komunalne, elektroenergetske i telekomunikacijske infrastrukture, sustava**

plinoopskrbe, vodoopskrbe, odvodnje, uređenje vodotoka i voda, te stvaranja uvjeta za realizacije Projekta navodnjavanja usklađenja sa novim uvjetima korištenja, uređenja i zaštite prostora sa pripadajućim kartografskim izmjenama, te izmjena Odredbenih mjera.

Određuju se površine izdvojene **gospodarske namjene** na području grada Požege, Pakraca, Lipika, Pleternice i Kutjeva, te općina Brestovac, Čaglin, Jakšić, Kaptol i Velika, kao korekcija postojećih ili planiranja novih zona. Planira se izgradnja par novih **ribnjaka** (Londa, Kukunjevac I, Kukunjevac II, Kukunjevac III, Veliki Bilac, Novo Zvečevo, Branešći, Knežci i dr.) **Ugostiteljsko turističke namjene sa mogućim sportskim sadržajima** locirane su ili se planiraju na niz lokacija i to grada Požege, Pakraca, Lipika, Kutjeva (većinom uz vinograde ili druge atraktivne sadržaje) općina Brestovac, Čaglin, Jakšić i Velika. **Veće zone sporta i rekreacije** iskazane kao lokacije za smještaj **golf igrališta** predstavljaju korekcije ili širenje postojećih zona na području gradova Lipik, Kutjevo te Općine Velika, koje su ovim planom iskazane kao turističke zone (T3), što je suprotno prostornoplanskom iskazivanju temeljem Pravilnika o sadržaju, mjerilima kartografskih prikaza obveznim prostornim pokazateljima i standardu elaborata prostornih planova, koji označava zone golf terena kao R1. Za **eksploataciju mineralnih sirovina** planira se aktivacija istražnog prostora mineralnih sirovina (Lipik, Čaglin, Pleternica)te novih istražnih lokacija nafte prirodnog plina slatkih mineralnih i geotermalnih voda.

*

Temeljem članka 30. stavak 2. Zakona o stočarstvu (Narodne novine br. 70/97, 36/98, 151/03 i 132/06) predviđene su mogućnosti za bavljenje stočarskom proizvodnjom. Međutim, dio Konačnog prijedloga Izmjena i dopuna Prostornog plana uređenja Požeško-slavonske županije koji se odnosi na utvrđivanje uvjeta za držanje životinja držimo dvojbena.

Člankom 59. Konačnog prijedloga Izmjena i dopuna propisane su najmanje udaljenosti gospodarskih građevina za stočarsku proizvodnju od građevinskog područja i razvrstanih cesta. Kako su u tablici navedene iste vijednosti za udaljenost stočarskih građevina od županijskih i lokalnih cesta, time se postrožuju uvjeti za izgradnju stočarskih građevina s obzirom na udaljenost od lokalnih cesta. Smatramo potrebnim što je moguće više olakšati izgradnju gospodarskih građevina za stočarsku proizvodnju s obzirom na njihovu udaljenost od lokalnih cesta odnosno omogućiti izgradnju navedenih objekata i na manjim udaljenostima od navedenih. Mišljenja smo da je Prostornim planom potrebno omogućiti smještaj objekata za intenzivnu stočarsku proizvodnju maksimalno uvažavajući lokalne prilike te što je moguće više olakšati izgradnju navedenih objekata s obzirom na izgrađenu infrastrukturu potrebnu za primjenu suvremenih i modernih rješenja u izgradnji i opremanju stočarskih objekata. Obzirom da na području Požeško-slavonske županije postoje raspoloživi resursi za razvoj stočarske proizvodnje te da je stočarska proizvodnja već tradicionalno zastupljena na tom području, predlažemo da Konačnog prijedloga Izmjena i dopuna Prostornog plana uređenja Požeško-slavonske županije usuglasite sa navedenim preporukama, a koje se odnose na mogućnosti bavljenja stočarskom proizvodnjom

*

Sve površine poljoprivrednog zemljišta u vlasništvu države, koje PPU-a mijenjaju namjenu, moraju biti usklađene sa Programom raspolaganja poljoprivrednim zemljištem u vlasništvu RH tj. kategorijom raspolaganja pod ostale namjene, maksimalno do 5% ukupne površine poljoprivrednog zemljišta u vlasništvu države utvrđene jednokratno.

Osobito vrijedno (P1) i vrijedno obradivo tlo (P2) ne može se koristiti u nepoljoprivredne svrhe, osim kad nema niže vrijednog poljoprivrednog zemljišta, kada je utvrđen interes za izgradnju objekata koje se prema posebnim propisima grade izvan građevinskog područja, te pri gradnji gospodarskih građevina namjenjenih isključivo za za poljoprivrednu djelatnost i preradu poljoprivrednih proizvoda, temeljem Zakona o poljoprivrednom zemljištu („Narodne novine” br. 152/08. i 21/10.), što se posebice

odnosi na sportsko rekreacijsku namjenu golf terena, kao i većih gospodarskih i ugostiteljsko-turističkih zona.

Temeljem navedenog a u dogovoru sa Zavodom za prostorno uređenje Požeško-slavonske županije potrebno je izmijeniti iskaz prostornih pokazatelja zona golf terena iz turističkih zona (T3) u zone sporta i rekreacije (R1) kartografski, tekstualno i tabelarno.

Pod Odredbe za provođenje čl. 203 10.15a. Golf tereni 348a i 348b potrebno je definirati da obuhvat golf terena ne može zahvaćati trajne nasade (voćnjaka i vinograda) uz iznimku mogućeg zahvaćanja malih površina ili pojedinačnih skupina, koje kao takve trebaju biti sačuvane i uklopljene u obuhvat, kao i dodatno definirati neprihvatljivost zahvaćanja površina osobito vrijednog (P1) i vrijednog poljoprivrednog zemljišta (P2) Također u tekstu Odredbi treba jednoznačno uskladiti tumačenje iskaza tla u zemljište.

Iskazanu promjenu bonitetnih vrijednosti poljoprivrednog zemljišta u dijelu iskaza smanjivanja bonitetne vrijednosti sjeverno od županijske prometnice prema Požeškom gorju, potrebno je preispitati. Naime prometnica predstavlja granicu bonitetne vrijednosti koja se sjeverno od ceste iskazuje kao ostalo poljoprivredno zemljište (P3) a južno od ceste kao osobito vrijedno poljoprivredno zemljište (P1), što je u prethodnom PPU-a iskazano kao postupni prijelaz kategorije višeg boniteta.

Potpredsjednik Vlade Republike Hrvatske i ministar
poljoprivrede, ribarstva i ruralnog razvoja

Petar Čobanković

O tom obavijest:

1. Zavod za prostorno uređenje Požeško-slavonske županije
Požega,
Županijska 7,
2. Ministarstvo zaštite okoliša prostornog uređenja i graditeljstva,
Zavod za prostorno uređenje,
Zagreb,
Ulica Republike Austrije 20,
3. Ministarstvo zaštite okoliša prostornog uređenja i graditeljstva,
Uprava za inspekcijske poslove,
Odjel inspekcijskog nadzora prostornog uređenja,
Zagreb,
Ulica Republike Austrije 20,
4. Ministarstvo poljoprivrede, ribarstva i ruralnog razvoja,
Sektor inspekcijskih poslova,
Odjel inspekcijskih poslova u poljoprivredi,
5. Dokumentacija - ovdje,
6. Arhiva - ovdje.





REPUBLIKA HRVATSKA
MINISTARSTVO OBRANE
ZAGREB

**UPRAVA ZA MATERIJALNE RESURSE
SLUŽBA ZA NEKRETNINE, GRADITELJSTVO
I ZAŠTITU OKOLIŠA**

KLASA: 350-02/11-011/19
URBROJ: 512M3-020202-11-1

Zagreb, 20. siječnja 2011.

POŽEŠKO - SLAVONSKA ŽUPANIJA
POŽEGA

662619

Prijeto	31-01-2011
Organizacija: 020202	Org. j.
Priloga broj	Pril. Vrij.

ZAVOD ZA PROSTORNO UREĐENJE POŽEŠKO-SLAVONSKE ŽUPANIJE P O Ž E G A	
Datum prijema	21.02.2011.
Organizacija	Org. j.
Priloga broj	Pril. Vrij.

POŽEŠKO-SLAVONSKA ŽUPANIJA
Upravni odjel za gospodarstvo i
graditeljstvo
Županijska 7
34000 POŽEGA

PREDMET: Izmjene i dopune Prostornog plana Požeško-slavonske županije,
očito vanje, dostavlja se

VEZA: Vaš akt: KLASA:350-01/10-01/26, URBROJ:2177/1-06-06/1-11-24
od 12. siječnja 2011.

Dopisom iz veze dostavljen je na mišljenje Nacrt konačnog prijedloga Izmjena i dopuna Prostornog plana Požeško-slavonske županije.

Temeljem odredbi članka 18. Zakona o obrani (N.N. 33/02 i 58/02) i Pravilnika o zaštitnim i sigurnosnim zonama vojnih objekata ("Narodne novine" broj 175/03), obavještavamo vas da smo suglasni sa Nacrtom konačnog prijedloga Izmjena i dopuna Prostornog plana Požeško-slavonske županije, jer su planom obuhvaćeni zahtjevi obrane vezano za zone posebne namjene.

SZ

I. Mit

S poštovanjem,

NAČELNIK
Velimir Anić, dipl.ing.geod.



Dostaviti:

- naslovu
- pismohrana



REPUBLIKA HRVATSKA
DRŽAVNA UPRAVA ZA ZAŠTITU I SPAŠAVANJE
PODRUČNI URED ZA ZAŠTITU I SPAŠAVANJE
POŽEGA

KLASA: 350-02/11-01/02
URBROJ: 543-11-01-11-02
Požega, 14. siječnja 2011.

POŽEŠKO-SLAVONSKA ŽUPANIJA
POŽEGA

Prijeto:	19-01-2011
Klasifikacijska oznaka:	Org. jed.
Uredbeni broj:	Pril. Vrij.
ZAVOD ZA PROSTORNO UREĐENJE POŽEŠKO-SLAVONSKOŽUPANIJE POŽEGA	

Priloga:	21.02.2011.
Organizacijska oznaka:	Org. j.
Priloga:	Pril. Vrij.
POŽEŠKO-SLAVONSKA ŽUPANIJA UPRAVNI ODJEL ZA GOSPODARSTVO I GRADITELJSTVO	

Na temelju članka 94. stavak 1. Zakona o prostornom uređenju i gradnji („NN“ br. 76/07), članka 35. stavak 7. Zakona o zaštiti i spašavanju („NN“ br. 174/04, 79/07 i 38/09), Zahtjeva zaštite od prirodnih i drugih nesreća, Klasa:350-01/09-04/01, Ur.broj:543-11-01-09-11, od 14. svibnja 2009., za izradu Izmjene i dopune prostornog plana Požeško-slavonske županije, te članka 160. Zakona o općem upravnom postupku („NN“ br. 47/09), Područni ured za zaštitu i spašavanje Požega, izdaje:

SUGLASNOST

o poštivanju zahtjeva zaštite od prirodnih i drugih nesreća u Nacrtu konačnog prijedloga Izmjena i dopuna prostornog plana Požeško-slavonske županije, u kojem je obrađen dio koji se odnosi na mjere zaštite od prirodnih i drugih nesreća na način da su poduzeti slijedeći ciljevi/ mjere/ zahvati:

1. Sukladno članku 4. i članku 36. Pravilnika o metodologiji za izradu Procjene ugroženosti i Planova zaštite i spašavanja („NN“ br. 38/08), parametri predviđeni „izvatkom“ iz Procjene ugroženosti Požeško-slavonske županije naslovljenim kao „Zahtjevi zaštite i spašavanja u dokumentima prostornog uređenja Požeško-slavonske županije, smatraju se sastavnim dijelom Nacrta konačnog prijedloga Izmjena i dopuna prostornog plana Požeško-slavonske županije (odredbe za provođenje, članak 204.).

Suglasnost se izdaje radi usvajanja Nacrta konačnog prijedloga izmjena i dopuna prostornog plana Požeško-slavonske županije.

S poštovanjem,

p.o. **NACELNIK ODJELA:**
Boris Horvat, dipl. ing.

DOSTAVITI:

1. Naslovu,
2. DUZS, Službi za civilnu zaštitu,
3. Pismohrana, ovdje.



POŽEŠKO - SLAVONSKA ŽUPANIJA
POŽEGA

Prerisano	19-01-2011
Klasifikacijski oznaka	Org. j.
Uredbeni broj	Vrij.

ZAVOD ZA PROSTORNO UREĐENJE
POŽEŠKO-SLAVONSKOŽUPANIJE
POŽEGA

Republika Hrvatska

Požeško-Slavonska županija

Upravni odjel za gospodarstvo i graditeljstvo

Županijska 7

34000 Požega

21.02.2011.

Org. j.

Vrij.

KLASA: 350-05/10-01/5461
URBROJ: 376-10/SP-11-3
Zagreb, 14. siječanj 2011. god.

PREDMET: ŽUPANIJA POŽEŠKO-SLAVONSKA
IZMJENE I DOPUNE PPŽ POŽEŠKO SLAVONSKE
-mišljenje o usklađenosti konačnog prijedloga plana s utvrđenim
zahtjevima iz članka 79. ZOPUG

Veza: Vaš dopis KLASA: 350-01/10-01/26, UR.BR.:2177/1-06-06/1-11-26, od 12. siječnja 2011.

Vašim dopisom od ove Agencije zatražili ste da vam na osnovu čl. 94. Zakona o prostornom uređenju i gradnji i čl. 26. st. (5) Zakona o elektroničkim komunikacijama izda mišljenje na konačni prijedlog IZMJENA I DOPUNA PPŽ POŽEŠKO SLAVONSKE.

Uvidom u dostavljeni konačni prijedlog IZMJENA I DOPUNA PPŽ POŽEŠKO SLAVONSKE potvrđujemo da je isti usklađen s našim zahtjevima.

S poštovanjem,



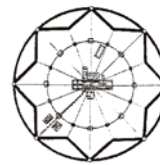
Dostaviti: Naslovu preporučeno

HRVATSKA AGENCIJA ZA POŠTU I ELEKTRONIČKE KOMUNIKACIJE

Jurišićeva 13, 10000 Zagreb / MB: 01855862 / OIB: 87950783661 / Tel: (01) 4896 000, Fax: (01) 4520 227 / www.hakom.hr



JAVNA USTANOVA
**Zavod za prostorno uređenje
Požeško-slavonske županije**



Županijska 7, 34 000 Požega, HR
tel:(+385)034/290-222;fax:(+385)034/290-220

PROSTORNI PLAN POŽEŠKO-SLAVONSKE ŽUPANIJE

Izmjene i dopune

OBVEZNI PRILOZI PLANA

Mišljenja temeljem članka 95. Zakona o prostornom uređenju i gradnji (NN 76/07, 38/09 i 55/11):

- 1. mišljenje Gradskog vijeća Grada Pakraca**, Klasa: 350-01/11-01/03, Urbroj: 2162-07/01-11-03 od 01. ožujka 2011. godine
- 2. zaključak o davanju mišljenja Gradskog vijeća Grada Pleternice**, Klasa: 021-02-11-01/12, Urbroj: 2177/07-03-11-11 od 01. ožujka 2011. godine
- 3. zaključak o davanju mišljenja Gradskog vijeća Grada Lipika**, Klasa: 350-01/10-01/7, Urbroj: 2162-02/01-11-7 od 08. ožujka 2011. godine,
- 4. mišljenje Općinskog vijeća Općine Kaptol**, Klasa: 022-05/11-02/01, Urbroj: 2177/05-01-11-2 od 09. ožujka 2011. godine
- 5. mišljenje Općinskog vijeća Općine Jakšić**, Klasa: 350-01/11-01/01, Urbroj: 2177/04-01/11-2 od 23. ožujka 2011. godine
- 6. zaključak o davanju mišljenja Općinskog vijeća Općine Velika**, Klasa: 021-02/10-06/03, Urbroj: 2177/08-01-10-5 od 28. ožujka 2011. godine
- 7. mišljenje Gradskog vijeća Grada Kutjeva**, Klasa: 350-01/10-01/07, Urbroj: 2177/06-02-11-1 od 11. travnja 2011. godine
- 8. zaključak o davanju mišljenja Gradskog vijeća Grada Požege**, Klasa: 350-01/10-01/13, Urbroj: 2177/01-05/01-11-8 od 02. svibnja 2011. godine
- 9. mišljenje Općinskog vijeća Općine Čaglin**, Klasa: 022-05/11-01/13, Urbroj: 2177/03-01-11-5 od 20. svibnja 2011. godine
- 10. kopija povratnice općine Brestovac** o primitku zahtjeva za davanje mišljenja na Nacrt konačnog prijedloga Plana



REPUBLIKA HRVATSKA
POŽEŠKO-SLAVONSKA ŽUPANIJA
GRAD PAKRAC
Gradsko vijeće Grada Pakraca

Na osnovu članka 95. stavka 2. Zakona o prostornom uređenju i gradnji (Narodne novine br. 76/07 i 38/09) i članka 36. Statuta Grada Pakraca („Službeni glasnik Grada Pakraca“ br. 4/09) Gradsko vijeće Grada Pakraca na 11. sjednici održanoj dana 01. ožujka 2011. godine, donosi

MIŠLJENJE

Uvidom u dostavljeni Nacrt konačnog prijedloga izmjena i dopuna prostornog plana Požeško-slavonske županije mišljenja smo da se isti može prihvatiti u predloženom tekstu.

POŽEŠKO-SLAVONSKA ŽUPANIJA
GRADSKO VIJEĆE GRADA PAKRACA

KLASA : 350-01/11-01/03
URBROJ: 2162-07/01-11-03
Pakrac, 01. ožujak 2011. g.

Predsjednik Gradskog vijeća:
Zoran Krejči





REPUBLIKA HRVATSKA
POŽEŠKO-SLAVONSKA ŽUPANIJA
GRAD PLETERNICA
GRADSKO VIJEĆE

Klasa: 021-02-11-01/12
Urbroj: 2177/07-03-11-11
Pleternica, 01. ožujak 2011. godine

Na temelju članka 95. stavak 2. Zakona o prostornom uređenju i gradnji (Narodne novine br. 76/07, 38/09), članka 34. Statuta Grada Pleternice (Službeno glasilo Grada Pleternice broj 4/09), Gradsko vijeće Grada Pleternice na svojoj 12. sjednici, održanoj dana 01.03.2011. godine, donosi slijedeći

ZAKLJUČAK
o davanju mišljenja na Nacrt konačnog prijedloga
Izmjena i dopuna Prostornog plana Požeško-slavonske županije

1. Gradsko vijeće Grada Pleternice nema primjedbi na Nacrt konačnog prijedloga Izmjena i dopuna Prostornog plana Požeško-slavonske županije (dalje u tekstu: Plan), te se daje suglasnost na navedeni Plan.
2. Ovaj Zaključak stupa na snagu danom donošenja, te se dostavlja nositelju izrade Plana i objavljuje se u „Službenom glasilu Grada Pleternice“.

GRADSKO VIJEĆE GRADA PLETERNICE

Predsjednik

Franjo Delač, prof.



REPUBLIKA HRVATSKA
POŽEŠKO SLAVONSKA ŽUPANIJA



GRAD LIPIK

Gradsko vijeće

Klasa: 350-01/10-01/7
Urbroj: 2162-02/01-11-7
Lipik, 08. ožujka 2011.

Na temelju odredbi članka 95. stavak 2. Zakona o prostornom uređenju i gradnji („Narodne novine“ br.76/07 i 38/09) i članka 32. Statuta Grada Lipika („Službeni glasnik Grada Lipika“ br. 3/09), Gradsko vijeće Grada Lipika na 13. sjednici održanoj dana 08. ožujka 2011. godine donosi

ZAKLJUČAK

o davanju pozitivnog mišljenja na Nacrt konačnog prijedloga
Izmjene i dopune Prostornog plana Požeško-slavonske županije

Članak 1.

Daje se pozitivno mišljenje na Nacrt konačnog prijedloga Izmjena i dopuna prostornog plana Požeško-slavonske županije koji je izradio Zavod za prostorno uređenje Požeško-slavonske županije temeljem Odluke Županijske skupštine o izradi Izmjena i dopuna Prostornog plana Požeško-slavonske županije od 13. ožujka 2009. god.

Članak 2.

Ovaj Zaključak stupa na snagu osmog dana od objave u „Službenom glasniku Grada Lipika“.

Predsjednik Gradskog vijeća:

Ivan Molnar



ZAVOD ZA PROSTORNO UREĐENJE
POŽEŠKO-SLAVONSKE ŽUPANIJE
P O Ž E Š K A

Prijemni broj	16.03.2011.
Klasifikacijski broj	Org. l.
Službeni glasnik Općine Kaptol	Vrij.

Na temelju članka 95. stavka 2. Zakona o prostornom uređenju i gradnji („NN“, br. 76/07 i 38/09), te članka 32 i 94. Statuta Općine Kaptol („Službeni glasnik Općine Kaptol“, br. 03/09), a po zahtjevu Požeško-slavonske županije, Upravnog odjela za gospodarstvo i graditeljstvo, kao nositelja izrade u postupku Izmjene i dopune Prostornog plana Požeško-slavonske županije, Općinsko vijeće Općine Kaptol, na svojoj 10. sjednici održanoj 09.03.2011. godine, donijelo je slijedeće

MIŠLJENJE
na Nacrt konačnog prijedloga Izmjene i dopune
Prostornog plana Požeško-slavonske županije

I.

Općinsko vijeće Općine Kaptol daje pozitivno mišljenje na Nacrt konačnog prijedloga Izmjene i dopune Prostornog plana uređenja Požeško-slavonske županije koji je izradio Zavod za prostorno uređenje Požeško-slavonske županije (studeni 2010. godine).

II.

Ovo Mišljenje stupa na snagu danom donošenja i objavit će se u „Službenom glasniku Općine Kaptol“.

OPĆINSKO VIJEĆE OPĆINE KAPTOL

KLASA: 022-05/11-02/01

URBROJ:2177/05-01-11-2

U Kaptolu, 09. ožujka 2011. godine.



Danir Poljanac, dipl. ing.

Na temelju članka 95. stavka 2. Zakona o prostornom uređenju i gradnji („NN“, br. 76/07 i 38/09), te članka 32. Statuta Općine Jakšić („Službeni glasnik Općine Jakšić broj“, br. 53/09 i 54/09), po zahtjevu Požeško-slavonske županije, Upravnog odjela za gospodarstvo i graditeljstvo kao nositelja izrade u postupku Izmjene i dopune Prostornog plana Požeško-slavonske županije, Općinsko vijeće Općine Jakšić, na 10. sjednici održanoj 23. ožujka 2011. donijelo je

MIŠLJENJE
na Nacrt konačnog prijedloga Izmjene i dopune
Prostornog plana Požeško-slavonske županije

I.

Općinsko vijeće općine Jakšić daje pozitivno mišljenje na Nacrt konačnog prijedloga Izmjene i dopune Prostornog plana uređenja Požeško-slavonske županije koji je izradio Zavod za prostorno uređenje Požeško-slavonske županije (studenj 2010. godine).

II.

Ovo Mišljenje stupa na snagu danom donošenja i objavit će se u „Službenom glasniku Općine Jakšić“.

OPĆINSKO VIJEĆE OPĆINE JAKŠIĆ

Klasa:350-01/11-01/01
Urbroj:2177/04-01/11-2
U Jakšiću,23. ožujka 2011.



Na temelju članka 32. Statuta Općine Velika («Službeno glasilo Općine Velika» br. 4/09.) i članka 24. i 66. Poslovnika o radu Općinskog vijeća Općine Velika (Službeno glasilo Općine Velika br. 4/09.), Općinsko vijeće Općine Velika na 12. sjednici održanoj 28.03.2011. godine donijelo je

ZAKLJUČAK

Općinsko vijeće Općine Velika daje pozitivno mišljenje na Nacrt konačnog prijedloga Izmjena i dopuna prostornog plana Požeško-slavonske županije koji je izradila Javna ustanova Zavod za prostorno uređenje Požeško-slavonske županije, Klasa:350-01/09-02/1, Požega, studeni, 2010. godine.

OPĆINSKO VIJEĆE OPĆINE VELIKA

KLASA:021-02/10-06/03
URBROJ:2177/08-01-10-5
Velika, 28.03.2011.



PREDSJEDNIK:


Slavko Matijević, dipl. ing.

Na temelju članka 95. stavka 2. Zakona o prostornom uređenju i gradnji („NN“, br. 76/07 i 38/09), te članka 32. Statuta Grada Kutjevo, („Službeni glasnik Grada Kutjevo, br. 4/09), po zahtjevu Požeško-slavonske županije, Upravnog odjela za gospodarstvo i graditeljstvo kao nositelja izrade u postupku Izmjene i dopune Prostornog plana Požeško-slavonske županije, Gradsko vijeće Grada Kutjevo, na 19. sjednici održanoj 11.04.2011. godine donijelo je

MIŠLJENJE
na Nacrt konačnog prijedloga Izmjene i dopune
Prostornog plana Požeško-slavonske županije

I.

Gradsko vijeće Grada Kutjevo daje pozitivno mišljenje na Nacrt konačnog prijedloga Izmjene i dopune Prostornog plana uređenja Požeško-slavonske županije koji je izradio Zavod za prostorno uređenje Požeško-slavonske županije (studen 2010. godine).

II.

Ovo Mišljenje stupa na snagu danom donošenja i objavit će se u „Službenom glasniku Grada Kutjevo“.

GRADSKO VIJEĆE GRADA KUTJEVO



predsjednik vijeća
Vlado Krauthaker

Klasa:350-01/10-01/07

Urbroj:2177/06-02-11-1

Kutjevo, 11.04. 2011. godine

dostaviti:

- Požeško-slavonska županija, Upravni odjel za gospodarstvo i graditeljstvo,
Županijska 7, 34 000 POŽEGA
- JUO – opći poslovi
- pismohrana



REPUBLIKA HRVATSKA
POŽEŠKO-SLAVONSKA ŽUPANIJA
GRAD POŽEGA
GRADSKO VIJEĆE



KLASA: 350-01/10-01/13
URBROJ: 2177/01-05/01-11-8
Požega, 02. svibnja 2011.

ZAVOD ZA PROSTORNO UREĐENJE
POŽEŠKO-SLAVONSKO ŽUPANIJE
P O Ž E G A

Primjeno	04.05.2011.	
Klasifikacijski	Org. I.	
Udruženi broj	Pri.	Vrij.

Na temelju članka 95. stavka 2. Zakona o prostornom uređenju i gradnji (NN, broj: 76/07. i 38/09.), te članka 34. stavka 1. alineje 24. Statuta Grada Požege (Službene novine Grada Požege, broj: 15/09.), po zahtjevu Požeško-slavonske županije, Upravnog odjela za gospodarstvo i graditeljstvo kao nositelja izrade u postupku Izmjene i dopune Prostornog plana Požeško-slavonske županije, Gradsko vijeće Grada Požege na 13. sjednici, održanoj dana 02. svibnja 2011. godine, donosi

ZAKLJUČAK
o davanju mišljenja na Nacrt konačnog prijedloga Izmjene i dopune
Prostornog plana Požeško-slavonske županije

I.

Gradsko vijeće Grada Požege daje pozitivno mišljenje na Nacrt konačnog prijedloga Izmjene i dopune Prostornog plana uređenja Požeško-slavonske županije koji je izradio Zavod za prostorno uređenje Požeško-slavonske županije (studeni 2010. godine).

II.

Ovaj Zaključak stupa na snagu danom donošenja i objavit će se u Službenim novinama Grada Požege.



PREDSJEDNIK
Zvonko Štajduhar

ZAVOD ZA PROSTORNO UREĐENJE
POŽEŠKO-SLAVONSKE ŽUPANIJE
P O Ž E Š A

Primljeno:	08.06.11
Klasifikacijsko oznake:	Org. j.
Uredni broj:	
Uredni broj:	

Na temelju članka 95. stavka 2. Zakona o prostornom uređenju i gradnji („NN“ br. 76/07 i 38/09), te članka 32. Statuta Općine Čaglin („Službeni glasnik Grada/Općine“, br. 3/09, 6/09), po zahtjevu Požeško-slavonske županije, Upravnog odjela za gospodarstvo i graditeljstvo kao nositelja izrade u postupku Izmjene i dopune Prostornog plana Požeško-slavonske županije, Općinsko vijeće Općine Čaglin, na 13. sjednici održanoj 20. svibnja 2011. godine donijelo je

MIŠLJENJE

na Nacrt konačnog prijedloga Izmjene i dopune
Prostornog plana Požeško-slavonske županije

I.

Općinsko vijeće Općine Čaglin daje pozitivno mišljenje na Nacrt konačnog prijedloga Izmjene i dopune Prostornog plana uređenja Požeško-slavonske županije koji je izradio Zavod za prostorno uređenje Požeško-slavonske županije (studeni 2010. godine).

II.

Ovo Mišljenje stupa na snagu danom donošenja i objavit će se u „Službenom glasniku Općine Čaglin“.

OPĆINSKO VIJEĆE OPĆINE ČAGLIN

Klasa:022-05/11-01/13
Urbroj:2177/03-01-11-5
Čaglin, 20. svibnja 2011.



Predsjednik Općinskog vijeća :

Žarko Nemeček

Žarko Nemeček

P-21/CN 07

Republika de Croatie
Republika Hrvatska

AVIS de réception/de livraison/de paiement/d'inscription
POVRATNICA — Obavijest o prijemu/uručenju/isplati/upisu

Bureau de dépôt
Prijamni poštanski ured **34000** Date
Datum **24-02-2011**

Destinataire/Lettre
Primatelj pošiljka
OPĆINA BRESTOVAC

Nature de l'envoi / Vrsta pošiljke

<input type="checkbox"/> Prioritaire/Lettre Prioritetna/Pismo	<input type="checkbox"/> Non prioritaire/ Imprime Naprijetna/ Tekstovna	<input type="checkbox"/> Colis Fakel	<input type="checkbox"/>
<input checked="" type="checkbox"/> Recommandé Preporučena N° de l'envoi Bilježica 31655/2011	<input type="checkbox"/> Livraison attestée Potvrđeno uročenje	<input type="checkbox"/> Valeur déclarée Označena vrijednost Montant Iznos	<input type="checkbox"/>
<input type="checkbox"/> Mandat ordinaire Redovna uplatnica de versement isplata	<input type="checkbox"/> Cheque d'assignation Ispitni ček	<input type="checkbox"/> Montant Iznos	<input type="checkbox"/>

A compléter à destination / Ispunjava se na odredištu

L'envoi mentionné ci-dessus a été dûment
Goto navedena pošiljka

<input type="checkbox"/> remis uručena je	<input type="checkbox"/> payé isplaćena je	<input type="checkbox"/> inscrit en CCP Upisan je u obzanski tekuci račun
--	---	--

Date et signature
Datum i potpis
25.02.11 [signature]

Service des postes
Poštanska služba

Timbre du bureau renvoyant l'avis
Otsak žiga poštarskog ureda koji vraćaju obavijest

AR

Prioritaire / Par avion
Prioritetno / Zrakoplovom



Renvoyer à
Vratiti

Nom ou raison sociale
Ime i prezime ili naziv tvrtke

Rue et n°
Ulica i br. REPUBLIKA HRVATSKA
POŽEŠKO-SLAVONSKA ŽUPANIJA
POŽEGA, županijska 7

Localité et pays
Mjesto i država

350-01/10-01/26 ; 06/11-11-29

A remplir par l'expéditeur (requis pour la poste)

REMARQUE: U R. Hrvatskoj ovu povratnicu može potpisati primatelj ili od primatelja ovlaštena osoba.

**ZAVOD ZA PROSTORNO UREĐENJE
POŽEŠKO-SLAVONSKE ŽUPANIJE
P O Ž E G A**

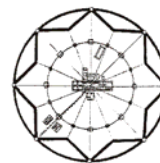
Primljeno	08.06.11	
Klasifikacijska oznaka	Org. j.	
Dokladni broj	Pri.	Vrij.



JAVNA USTANOVA

**Zavod za prostorno uređenje
Požeško-slavonske županije**

Županijska 7, 34 000 Požega, HR
tel:(+385)034/290-222;fax:(+385)034/290-220



PROSTORNI PLAN POŽEŠKO-SLAVONSKE ŽUPANIJE

Izmjene i dopune

OBVEZNI PRILOZI PLANA

Evidencija postupka izrade i donošenja Plana

Evidencija postupka izrade i donošenja izmjene i dopune PPP-SŽ		
Datum	Stvaralac akta	Sadržaj akta
19.11.2008.	Ministarstvo zaštite okoliša, prostornog uređenja i graditeljstva KLASA:350-01/08-02/643 URBROJ: 531-01-08-3	Smjernice za izradu Izmjena i dopuna PPŽ I PPG Zagreba
23.12.2008.	Ministarstvo zaštite okoliša, prostornog uređenja i graditeljstva KLASA:350-01/08-02/643 URBROJ: 531-01-08-9	Nacrt Odluke o izradi Izmjena i dopuna PPŽ I PPG Zagreba
19.01.2009.	UPKH – Udruga pokretnih komunikacija Hrvatske	Prijedlog za provedbene odredbe za postavljanje elektroničke komunikacijske infrastrukture i povezane opreme
28.01.2009.	UPKH – Udruga pokretnih komunikacija Hrvatske	Prijedlog za provedbene odredbe za postavljanje elektroničke komunikacijske infrastrukture i povezane opreme
25.03.2009.	Hrvatska agencija za poštu i elektroničke komunikacije KLASA:350-05/09-01/1960 URBROJ:376-10/SP-09-2	Smjernice za izradu Izmjena i dopuna Prostornog plana Požeško-slavonske županije
13.03.2009.	Požeško-slavonska županija KLASA:021-02/09-06/1 URBROJ:2177/1-05-05/1-08-5	Odluka o izradi Izmjena i dopuna Prostornog plana Požeško-slavonske županije
24.03.2009.	Požeško-slavonska županija Upravni odjel za gospodarstvo i graditeljstvo KLASA:350-01/09-01/2 URBROJ:2177/1-06-01/2-09-3	Poziv na dostavu zahtjeva (podataka, planskih smjernica..) s dostavom Odluke o izradi
29.04.2009.	Isječak/preslik objave Obavijesti Upravnog odjela za gospodarstvo i graditeljstvo Požeško-slavonske županije o prethodnoj raspravi u postupku izrade Izmjena i dopuna PPP-SŽ u „Kronike Požeško-slavonske“	Obavijest Upravnog odjela za gospodarstvo i graditeljstvo Požeško-slavonske županije o održavanju prethodne rasprave u postupku izrade Izmjena i dopuna PPP-SŽ
04.05.2009.	Isječak/preslik objave Obavijesti Upravnog odjela za gospodarstvo i graditeljstvo Požeško-slavonske županije o prethodnoj raspravi u postupku izrade Izmjena i dopuna PPP-SŽ u „Večernjem listu“	Obavijest Upravnog odjela za gospodarstvo i graditeljstvo Požeško-slavonske županije o održavanju prethodne rasprave u postupku izrade Izmjena i dopuna PPP-SŽ
08.05.2009.	Isječak/preslik objave Obavijesti Upravnog odjela za gospodarstvo i graditeljstvo Požeško-slavonske županije o prethodnoj raspravi u postupku izrade Izmjena i dopuna PPP-SŽ u „Pakračkom listu“	Obavijest Upravnog odjela za gospodarstvo i graditeljstvo Požeško-slavonske županije o održavanju prethodne rasprave u postupku izrade Izmjena i dopuna PPP-SŽ
04.05.2009.	Virovitičko-podravska županija, Upravni odjel za prostorno uređenje, graditeljstvo, komunalne poslove i zaštitu okoliša	Očitovanje

05.05.2009.	Ministarstvo obrane Uprava za materijalne resurse Služba za nekretnine, graditeljstvo i zaštitu okoliša KLASA: 350-02/09-01/62 URBROJ: 512M3-020202-09-6	Očitovanje
02.04.2009.	Ministarstvo kulture, Uprava za zaštitu prirode KLASA:612-07/09-49/0265 URBROJ: 532-08-03-02/1-09-2	Zahtjevi/uvjeti i mjere zaštite prirode
31.03.2009.	Ministarstvo poljoprivrede, ribarstva i ruralnog razvoja KLASA:NP 350-02/09-01/149 URBROJ: 525-09-2-0377/09-2	Planske smjernice i propisani dokumenti
08.05.2009.	Upravni odjel za gospodarstvo i graditeljstvo Požeško-slavonske županije KLASA:350-01/09-01/37 URBROJ:2177/1-06-01/2-09-3	Dostava pristiglih očitovanja Zavodu za prostorno uređenje
26.04.2009.	VIPnet d.o.o. Zagreb KLASA:350-01/09-01/37 URBROJ:2177/1-06-01/2-09-1	Očitovanje
13.05.2009.	Upravni odjel za gospodarstvo i graditeljstvo Požeško-slavonske županije KLASA:350-01/09-01/37 URBROJ:2177/1-06-01/2-09-04	Dostava pristiglih očitovanja Zavodu za prostorno uređenje
27.04.2009.	Zavod za prostorno uređenje Osječko-baranjske županije KLASA: 350-02/08-01/2 URBROJ:2158/85-09-116	Poziv na radni sastanak vezano za usuglašavanje stavova pri izmjenama i dopunama planova županija
13.05.2009	Hrvatski zavod za poljoprivrednu savjetodavnu službu, Odsjek Požeško-slavonske županije KLASA:320-01/2009-01/54 URBROJ:04/12-09/1-14	Prijedlozi vezani uz provedenu prethodnu raspravu
14.05.2009.	Upravni odjel za gospodarstvo i graditeljstvo Požeško-slavonske županije KLASA:350-01/09-01/2 URBROJ:2177/1-06-01/2-09-3	Zapisnik s prethodne rasprave u postupku izrade Izmjena i dopuna PPP-SŽ održane 13.05.2009. s popisom prisutnih
14.05.2009.	Upravni odjel za gospodarstvo i graditeljstvo Požeško-slavonske županije KLASA:350-01/09-01/2 URBROJ:2177/1-06-01/2-09-4	Dostava Zapisnika s prethodne rasprave u postupku izrade Izmjena i dopuna PPP-SŽ održane 13.05.2009. s popisom prisutnih Zavodu za prostorno uređenje P-SŽ
15.05.2009.	Zavod za prostorno uređenje P-SŽ KLASA:350-01/09-02/1 URBROJ:2177/1-3-1-09-1	Dostava radnog materijala Nacrta prijedloga Izmjena i dopuna PPP-SŽ u digitalnom obliku svim zainteresiranim
14.03.2009.	Požeško – slavonski službeni glasnik	Odluka o izradi Izmjena i dopuna PPP-SŽ

25.05.2009.	Hrvatski zavod za poljoprivrednu savjetodavnu službu, Odsjek Požeško-slavonske županije KLASA:320-01/2009-01/55 URBROJ:04/12-09/1	Rasprava o PPP-SŽ
12.05.2009.	Osječko-baranjska županija Grad Našice Upravni odjel za komunalni sustav, prostorno uređenje i zaštitu okoliša KLASA:350-01/09-01/034 URBROJ: 2149/01-06-09-02	Očitovanje
13.05.2009	Hrvatski zavod za poljoprivrednu savjetodavnu službu, Odsjek Požeško-slavonske županije KLASA:320-01/2009-01/54 URBROJ:04/12-09/1-14	Prijedlozi vezani uz provedenu prethodnu raspravu
12.05.2009.	Javna ustanova Zavod za prostorno uređenje Sisačko –moslavačke županije KLADSA:023-01/09-01/01 URBROJ:2176-144-09-16	Očitovanje
19.05.2009.	Upravni odjel za gospodarstvo i graditeljstvo Požeško-slavonske županije KLASA:350-01/09-01/37 URBROJ:2177/1-06-01/2-06	Dostava pristiglih očitovanja Zavodu za prostorno uređenje
19.05.2009.	Tekija d.o.o.za obavljanje komunalnih djelatnosti Naš znak i broj:1-1298/09. MB	Dostava prijedloga
15.05.2009.	Hrvatske ceste d.o.o. za upravljanje, građenje i održavanje državnih cesta, Sektor za studije i projektiranje, Odjel za studije, zakonsku i tehničku regulativu Broj:300/2009-1102/1-DS	Dostava podataka
21.05.2009.	HEP – Operator distribucijskog sustava d.o.o. Elektra Požega Znak i broj: 4021004-1010/09	Očitovanje
20.05.2009.	Plinacro d.o.o. Zagreb KLASA: PL-09/2438 URBROJ:NIIV-1-09-3	Dostava podataka
08.05.2009.	Ministarstvo poljoprivrede, ribarstva i ruralnog razvoja KLASA:NP 350-02/09-01/190 URBROJ: 525-09-2-0377/09-2	Planske smjernice i propisani dokumenti
26.05.2009.	HEP-Operator distribucijskog sustava d.o.o., ELEKTRA KRIŽ Broj i znak:4/07-1612-ŠM-051/2009	Dostava podataka i planskih smjernica

19.05.2009.	Ministarstvo kulturne baštine Konzervatorski odjel u Požegi KLASA:612-08/09-10/0393 URBROJ:532-04-11/1-09-3	Dostava konzervatorskih smjernica
26.05.2009.	Upravni odjel za gospodarstvo i graditeljstvo Požeško-slavonske županije KLASA:350-01/09-01/37 URBROJ:2177/1-06-01/2-07	Dostava pristiglih očitovanja Zavodu za prostorno uređenje
14.05.2009.	Državna uprava za zaštitu i spašavanje Područni ured za zaštitu i spašavanje P o ž e g a KLASA: 350-01/09-04/01 Urbroj:543-11-01-09-11	Dostava podataka
10.06.2009.	Upravni odjel za gospodarstvo i graditeljstvo Požeško-slavonske županije KLASA:350-01/09-01/37 URBROJ:2177/1-06-01/2-09	Dostava pristiglih očitovanja Zavodu za prostorno uređenje
12.06.2009.	Upravni odjel za gospodarstvo i graditeljstvo Požeško-slavonske županije KLASA:350-01/09-01/2 URBROJ:2177/1-06-01/2-09-6	Zapisnik s radnog sastanka održanog 04.06.2009.
12.06.2009.	Upravni odjel za gospodarstvo i graditeljstvo Požeško-slavonske županije KLASA:350-01/09-01/37 URBROJ:2177/1-06-01/2-09	Dostava Zaključka s radnog sastanka Zavodu za prostorno uređenje P-SŽ
19.06.2009.	Zavod za prostorno uređenje P-SŽ KLASA:350-01/09-02/1 URBROJ:2177/1-3-1-09-2	Dostava radnog materijala Nacrta prijedloga Izmjena i dopuna PPP-SŽ Hrvatskom zavodu za poljoprivrednu savjetodavnu službu, a sukladno dogovoru s radnog sastanka održanog 04.06.2009.
19.06.2009.	Zavod za prostorno uređenje P-SŽ KLASA:350-01/09-02/1 URBROJ:2177/1-3-1-09-3	Potraživanje podataka radi provođenja postupka ocjene o potrebi strateške procjene utjecaja na okoliš od strane Državnog zavoda za zaštitu prirode
26.06.2009.	Virovitičko-podravska županija Upravni odjel za prostorno uređenje, graditeljstvo, komunalne poslove i zaštitu okoliša KLASA:350-02/09-01/03 URBROJ:2189/1-10/2-09-25	Očitovanje
30.06.2009.	Upravni odjel za gospodarstvo i graditeljstvo Požeško-slavonske županije KLASA:350-01/09-01/37 URBROJ:2177/1-06-01/2-10	Dostava pristiglih očitovanja Zavodu za prostorno uređenje
07.07.2009.	Javna ustanova Zavod za prostorno uređenje Osječko-baranjske županije KLASA:350-02/08-01/2 URBROJ:2158/85-09-121	Dostava očitovanja

13.07.2009.	Upravni odjel za gospodarstvo i graditeljstvo Požeško-slavonske županije KLASA:350-01/09-01/37 URBROJ:2177/1-06-01/2-11	Dostava pristiglih očitovanja Zavodu za prostorno uređenje
11.08.2009.	JU PARK PRIRODE PAPUK Urbroj:02-84-09	Mišljenje o potrebi strateške procjene
17.08.2009.	Upravni odjel za gospodarstvo i graditeljstvo Požeško-slavonske županije KLASA:351-03/09-01/191 URBROJ:2177/1-06-06/1-09-3	Potraživanje dodatnih podataka za ocjenu strateške procjene
17.08.2009.	Zavod za prostorno uređenje P-SŽ KLASA:350-01/09-02/1 URBROJ:2177/1-3-1-09-4	Dostava dodatnih podataka za ocjenu strateške procjene
18.08.2009.	Upravni odjel za gospodarstvo i graditeljstvo Požeško-slavonske županije KLASA:351-03/09-01/191 URBROJ:2177/1-06-06/1-09-5	Dostava pristiglih mišljenja Zavodu za prostorno uređenje
29.07.2009.	HV Vodnogospodarski odjel za vodno područje sliva Save, Zagreb KLASA:350-02/09-01/0000354 URBROJ:374-21-1-09-5	Mišljenje o potrebi strateške procjene
04.08.2009.	HV Vodnogospodarski odjel za vodno područje sliva Save KLASA:350-02/09-01/0000354 URBROJ:374-3103-01-09-5	Mišljenje o potrebi strateške procjene
13.08.2009.	Grad Kutjevo KLASA:350-01/09-01/05 URBROJ:2177/06-01-09-2	Mišljenje o potrebi strateške procjene
20.08.2009.	Grad Pakrac Upravni odjel za graditeljstvo i komunalne djelatnosti KLASA: 350-02/09-01/01 URBROJ:2162-04/01-09-02	Mišljenje o potrebi strateške procjene
20.08.2009.	Državni zavod za zaštitu prirode Ur.br. 1503/09-1	Mišljenje o potrebi strateške procjene
21.08.2009.	JU PARK PRIRODE PAPUK Urbroj:02-85-09	Mišljenje o potrebi strateške procjene
21.08.2009.	Javna ustanova za upravljanje zaštićenim područjem Požeško-slavonske županije KLASA: 612-07/09-01/12 URBROJ:2177/1-2-09-2	Mišljenje o potrebi strateške procjene

07.09.2009.	Upravni odjel za gospodarstvo i graditeljstvo Požeško-slavonske županije KLASA:351-03/09-01/191 URBROJ:2177/1-06-06/1-09-6	Odluka da nije potrebno provesti stratešku procjenu utjecaja Izmjena i dopuna PPP-SŽ na okoliš
08.09.2009.	Upravni odjel za gospodarstvo i graditeljstvo Požeško-slavonske županije KLASA:351-03/09-01/191 URBROJ:2177/1-06-06/1-09-8	Dostava Odluke da nije potrebno provesti stratešku procjenu utjecaja Izmjena i dopuna PPP-SŽ na okoliš Zavodu za prostorno uređenje
18. 01. 2010.	KLASA:350-01/10-01/1 URBROJ:2177/1-06-06/1-10-2	Dostava pristiglog očitovanja od strane Lipik Glas d.o.o Lipik Zavodu za prostorno uređenje od strane Lipik Glas d.o.o Lipik
01.03.2010.	Zavod za prostorno uređenje P-SŽ KLASA:350-01/09-02/1 URBROJ:2177/1-3-1-09-5	Zahtjev za pristup informacije Dostava dodatnih podataka za ocjenu strateške procjene
13.05.2010.	Zavod za prostorno uređenje P-SŽ KLASA:350-01/09-02/1 URBROJ:2177/1-3-1-10-6	Potraživanje podataka radi izrade Izmjene i dopuna PPP-SŽ od strane INA – Industrija nafte d.d., SD Istraživanje i proizvodnja nafte i plina, Zagreb
13.05.2010.	Zavod za prostorno uređenje P-SŽ KLASA:350-01/09-02/1 URBROJ:2177/1-3-1-10-7	Potraživanje podataka radi izrade Izmjene i dopuna PPP-SŽ od strane INA – Industrija nafte d.d., Služba proizvodnje i razrade – Hrvatska – kopno, Poslovna jedinica za upravljanje projektima u proizvodnji, Zagreb
19.05.2010.	Zavod za prostorno uređenje P-SŽ KLASA:350-01/09-02/1 URBROJ:2177/1-3-1-10-8	Dostava CD s trenutno važećim PPP-SŽ te granicama Županije i Općina/Gradova (s rasterom) u dwg formatu
13.08.2010.	INA – Industrija nafte d.d. SD Istraživanje i proizvodnja nafte i plina za jugoistočnu Europu, Zagreb Znak-Re:50000221-2926/10-295/EB	Dostava podataka, planskih smjernica i posebnih zahtjeva za izradu Izmjena i dopuna PPP-SŽ
18.08.2010.	Zavod za prostorno uređenje P-SŽ KLASA:350-01/10-01/19 URBROJ:2177/1-3-6-10-1	Rješenje o imenovanju odgovornog voditelja izrade Nacrta prijedloga Izmjena i dopuna PPP-SŽ
rujan	Zavod za prostorno uređenje P-SŽ Upravni odjel za gospodarstvo i graditeljstvo Požeško-slavonske županije	Izvešće o prethodnoj raspravi
rujan	Zavod za prostorno uređenje P-SŽ	Sažetak za javnost
14.09.2010.	Zavod za prostorno uređenje P-SŽ KLASA:350-01/09-02/1 URBROJ:2177/1-3-1-10-9	Dostava Nacrta prijedloga Izmjena i dopuna PPP-SŽ Upravnom odjelu za gospodarstvo i graditeljstvo Požeško-slavonske županije radi utvrđivanja Prijedloga Istog za javnu raspravu od strane Župana

15.09.2010.	Upravni odjel za gospodarstvo i graditeljstvo Požeško-slavonske županije KLASA:350-01/10-01/26 URBROJ:2177/1-06-06/1-10-1	Dopis Županu P-SŽ
20.09.2010.	POŽEŠKO-SLAVONSKA ŽUPANIJA Ž U P A N KLASA:350-01/10-01/26 URBROJ:2177/1-01-10-3	Zaključak Župana P-SŽ kojim se utvrđuje Prijedlog Izmjene i dopune PPP-SŽ za javnu raspravu
21.09.2010.	Upravni odjel za gospodarstvo i graditeljstvo Požeško-slavonske županije KLASA:350-01/10-01/26 URBROJ:2177/1-06-06/1-10-4	Obavijest o provođenju javne rasprave o Prijedlogu Izmjena i dopuna PPP-SŽ
24.09.2010.	Upravni odjel za gospodarstvo i graditeljstvo Požeško-slavonske županije KLASA:350-01/10-01/26 URBROJ:2177/1-06-06/1-10-5	Posebna obavijest – SVIMA - o javnoj raspravi o prijedlogu Izmjene i dopune Prostornog plana PSŽ
22.09.2010.	Upravni odjel za gospodarstvo i graditeljstvo Požeško-slavonske županije KLASA:350-01/10-01/26 URBROJ:2177/1-06-06/1-10-6	Dopis Tajništvu PSŽ o objavi Zaključka o utvrđivanju Prijedloga Izmjene i dopune PPP-SŽ u službenom glasniku
22.09.2010.	Upravni odjel za gospodarstvo i graditeljstvo Požeško-slavonske županije KLASA:350-01/10-01/26 URBROJ: 2177/1-06-06/1-10-7	Dopis Uredu župana PSŽ o objavi Obavijesti o provođenju Javne rasprave o prijedloga Izmjene i dopune Prostornog plana PSŽ na web stranicama
24.09.2010.	Upravni odjel za gospodarstvo i graditeljstvo Požeško-slavonske županije	Objava javne rasprave o Prijedloga Izmjena i dopuna PPP-SŽ u Požeško-slavonskom službenom glasniku
24.09.2010	Upravni odjel za gospodarstvo i graditeljstvo Požeško-slavonske županije	Objava javne rasprave o Prijedloga Izmjena i dopuna PPP-SŽ u Večernjem listu
29.09.2010.	Zavod za prostorno uređenje P-SŽ KLASA:350-01/09-02/1 URBROJ:2177/1-3-1-10-10	Dostava deset primjeraka Prijedloga Izmjena i dopuna PPP-SŽ Upravnom odjelu za gospodarstvo i graditeljstvo Požeško-slavonske županije radi prosljeđivanja istog svim JLS zbog provođenja javnog uvida
29.09.2010.	Zavod za prostorno uređenje P-SŽ KLASA:350-01/09-02/1 URBROJ:2177/1-3-1-10-11	Dostava Prijedloga Izmjena i dopuna PPP-SŽ Upravnom odjelu za gospodarstvo i graditeljstvo Požeško-slavonske županije radi stavljanja istog na javni uvid
29.09.2010.	Upravni odjel za gospodarstvo i graditeljstvo Požeško-slavonske županije KLASA:350-01/10-01/26 URBROJ:2177/1-06-06/1-10-8	Dopis općinama/gradovima o provedbi Javne rasprave
29.09.2010.	HRVATSKE VODE VGO SAVA	Zahtjev za dostavom Prijedloga Izmjena i dopuna u pdf. Formatu

30.09.2010.	Upravni odjel za gospodarstvo i graditeljstvo Požeško-slavonske županije KLASA:350-01/10-01/26 URBROJ:2177/1-06-06/1-10-9	Dostava CD-a s Prijedlogom Izmjena i dopuna PPPS-Ž – HRVATSKIM VODAMA , VGO SAVA
13.10.2010.	GRAD KUTJEVO – knjiga primjedbi Mato Babić, Kalvarija 11b, Požega	Primjedba na Prijedlog Izmjena i dopuna PPP-SŽ
14.10.2010.	Zlatko Blažević	Primjedba dostavljena elektronskim putem /E-mail poruka/
15.10.2010.	Ministarstva regionalnog razvoja, šumarstva i vodnog gospodarstva KLASA: 350-02/10-01/336 URBROJ: 538-07-10-02	Očitovanje na Prijedlog Izmjena i dopuna PPP-SŽ
18.10.2010.	SLAP – Udruga za očuvanje hrvatskih voda i mora Froudeova 36, 10 020 Zagreb	Primjedba na Prijedlog Izmjena i dopuna PPP-SŽ
18.10.2010.	GRAD KUTINA Upravni odjel za prostorno uređenje, zaštitu okoliša i kulturnu baštinu KLASA: 350-01/10-01/28 URBROJ: 2176/03-07/2-10-2	Očitovanje na Prijedlog Izmjena i dopuna PPP-SŽ
18.10.2010.	Upravni odjel za gospodarstvo i graditeljstvo Požeško-slavonske županije	Zapisnik s javnog izlaganja s popisom prisutnih
18.10.2010.	Upravni odjel za gospodarstvo i graditeljstvo Požeško-slavonske županije KLASA:350-01/10-01/26 URBROJ:2177/1-06-06/1-10-9	Dostava CD-a s Prijedlogom Izmjena i dopuna PPPS-Ž
19.10.2010.	Upravni odjel za gospodarstvo i graditeljstvo Požeško-slavonske županije KLASA:350-01/10-01/26 URBROJ:2177/1-06-06/1-10-10	Dostava CD-a s Prijedlogom Izmjena i dopuna PPPS-Ž - Ministarstvu obrane i Hrvatskim cestama
20.10.2010.	POŽEŠKO-SLAVONSKA ŽUPANIJA - knjiga primjedbi – Vladimir Smiljanić	Primjedba na Prijedlog Izmjena i dopuna PPP-SŽ
25.10.2010.	GRAD PAKRAC Upravni odjel za graditeljstvo i komunalne djelatnosti KLASA: 350-01/10-01/03 URBROJ: 2162-07/01-10-03	Primjedba od strane Upravnog odjela za graditeljstvo i komunalne djelatnosti Grad Pakrac
25.10.2010.	PLINACRO d.o.o., KLASA: PL-09/2438, UR.BROJ:NIIR1-10-5 od 22.10.2010.	Primjedba na Prijedlog Izmjena i dopuna PPP-SŽ

25.10.2010.	GRAD POŽEGA Upravni odjel za komunalne djelatnosti i gospodarenje KLASA: 350-01/10-01/13 URBROJ: 2177/01-05/01-10-3	Primjedba na Prijedlog Izmjena i dopuna PPP-SŽ
25.10.2010.	HRVATSKI TELEKOM d.d. Znak: Odjel T4.6.	Očitovanje na Prijedlog Izmjena i dopuna PPP-SŽ
25.10.2010.	Velički kamen d.o.o., Velika Broj: VKI-131/2010 od 25.10.2010	Primjedbe na Prijedlog Izmjena i dopuna PPP-SŽ
25.10.2010.	HRVATSKE VODE – VGI „Ilova- Pakra“ Daruvar KLASA: 350-02/07-01/0000001 URBROJ: 374-3106-1-10-8	Očitovanje na Prijedlog Izmjena i dopuna PPP-SŽ
25.10.2010.	TEKIJA d.o.o. za obavljanje komunalnih djelatnosti Požega ZNAK I BROJ: 1.-2572/10.JR	Primjedbe na Prijedlog Izmjena i dopuna PPP-SŽ
25.10.2010.	HRVATSKE ŠUME Uprava šuma podružnica Bjelovar URBROJ.: BJ-08-10-2238/01	Primjedba na Prijedlog Izmjena i dopuna PPP-SŽ
25.10.2010.	UPKH – Udruga pokretnih komunikacija Hrvatske Nova Ves 50, 10000 Zagreb,	Primjedbe na Prijedlog Izmjena i dopuna PPP-SŽ
27.10.2010.	GRAD KUTJEVO Gradonačelnik KLASA: 350-01/10-01/07 URBROJ: 2177/06-01-10-1	Primjedbe na Prijedlog Izmjena i dopuna PPP-SŽ
27.10.2010.	GRAD PLETERNICA Gradonačelnik Klasa: 350-02/10-01/5 Urbroj: 2177/07-01-10-2	Očitovanje na Prijedlog Izmjena i dopuna PPP-SŽ
27.10.2010.	GRAD LIPIK Upravni odjel za graditeljstvo i komunalnu djelatnost KLASA: 350-01/10-01/7 URBROJ: 2162-02/04-02/10-3	Očitovanje na Prijedlog Izmjena i dopuna PPP-SŽ
27.10.2010.	OPĆINA ČAGLIN KLASA: 350-01/10-01/27 URBROJ: 2177/03-03/10-3	Očitovanje na Prijedlog Izmjena i dopuna PPP-SŽ
28.10.2010.	OPĆINA VELIKA, KLASA: 350-01/09-01/10 URBROJ: 2177/08-02-10-7	Očitovanje na Prijedlog Izmjena i dopuna PPP-SŽ

28.10.2010.	JU Zavod za prostorno uređenje Osječko-baranjske županije KLASA: 350-02/08-01/23 URBROJ: 2158/85-10-5	Primjedbe na Prijedlog Izmjena i dopuna PPP-SŽ
02.11.2010.	HEP – Operator prijenosnog sustava d.o.o. Zagreb, Kupska 4 BROJ I ZNAK: 32-2271/2010.JM	Primjedbe na Prijedlog Izmjena i dopuna PPP-SŽ
04.11.2010.	GRAD PAKRAC Upravni odjel za graditeljstvo i komunalne djelatnosti KLASA: 350-01/10-01/26 URBROJ: 2162-07/01-10-03	Primjedbe na Prijedlog Izmjena i dopuna PPP-SŽ
08.11.2010.	Upravni odjel za gospodarstvo i graditeljstvo KLASA:350-01/10-01/26 URBROJ:2177/1/06-06/1-10-12	Dostava Izmjena i dopuna prostornog plana PSŽ
19.11.2010.	Zavod za prostorno uređenje P-SŽ KLASA:350-01/09-02/1 URBROJ:2177/1-3-1-10-11	Dostava Izvješća o javnoj raspravi na Prijedlog Izmjena i dopuna PPP-SŽ Upravnom odjelu za gospodarstvo i graditeljstvo Požeško-slavonske županije kako bi isto prosljedilo Županu Požeško-slavonske županije na usvajanje
studeni	Zavod za prostorno uređenje P-SŽ Upravni odjel za gospodarstvo i graditeljstvo Požeško-slavonske županije	Izvješće o javnoj raspravi
25.11.2010.	Upravni odjel za gospodarstvo i graditeljstvo Požeško-slavonske županije KLASA:350-01/10-01/26 URBROJ:2177/1-01-10-13	Zaključak Župana P-SŽ kojim se usvaja Izvješće provedene javne rasprave na Izmjene i dopune PPP-SŽ
29.11.2010.	Upravni odjel za gospodarstvo i graditeljstvo KLASA:350-01/10-01/26 URBROJ:2177/1-06-06/1-10-14	Dostava Zaključka o Izvješću provedene javne rasprave na Prijedlog Izmjena i dopuna prostornog plana PSŽ
29.12.2010.	Ministarstvo obrane, Uprava za materijalne resurse, Služba za nekretnine, graditeljstvo i zaštitu okoliša KLASA:350-02/09-01/62 URBROJ:512M3-020202-10-8	Očitovanje na Prijedlog Izmjena i dopuna PPP-SŽ
03.01.2011.	Upravni odjel za gospodarstvo i graditeljstvo Požeško-slavonske županije KLASA:350-01/10-01/26 URBROJ:2177/1-06-06/1-11-15	Dostava očitovanja Ministarstva obrane Zavodu
07.01.2011.	Zavod za prostorno uređenje P-SŽ KLASA:350-01/09-02/1 URBROJ:2177/1-3-1-10-12	Dostava Nacrta konačnog prijedloga Izmjena i dopuna PPP-SŽ Upravnom odjelu za gospodarstvo i graditeljstvo Požeško-slavonske županije kako bi sukladno ZPUG i posebnim propisima ishodili propisane suglasnosti i mišljenja

03.01.2011.	Upravni odjel za gospodarstvo i graditeljstvo Požeško-slavonske županije KLASA:350-01/10-01/26 URBROJ:2177/1-06-06/1-11-15	Dostava Nacrta konačnog prijedloga Izmjena i dopuna PPP-SŽ tijelima i osobama određenim posebnim propisima radi davanja mišljenja
07.01.2011.	Zavod za prostorno uređenje PSŽ KLASA:350-01/09-02/1 URB*ROJ:2177/1-3-1-11-12	Dostava Nacrta Konačnog prijedloga Izmjena i dopuna prostornog plana PSŽ
12.01.2011	Upravni odjel za gospodarstvo i graditeljstvo KLASA:0350-01/10-01/26 URBROJ:2177/1-06-06/1-11-17	Traži se mišljenje na Nacrt konačnog prijedloga plana od MZOPUG; Uprava za procjenu okoliša i industrijskog onečišćenja
12.01.2011.	Upravni odjel za gospodarstvo i graditeljstvo KLASA:0350-01/10-01/26 URBROJ:2177/1-06-06/1-11-18	Traži se suglasnost na Nacrtu konačnog prijedloga plana od Ministarstva kulture; Uprava za zaštitu kulturne baštine, Konzervatorski odjel Požega
12.01.2011.	Upravni odjel za gospodarstvo i graditeljstvo KLASA:0350-01/10-01/26 URBROJ:2177/1-06-06/1-11-19	Traži se suglasnost na Nacrtu konačnog prijedloga plana od Ministarstva kulture; Uprava za zaštitu prirodne baštine
12.01.2011.	Upravni odjel za gospodarstvo i graditeljstvo KLASA:0350-01/10-01/26 URBROJ:2177/1-06-06/1-11-20	Traži se mišljenje na Nacrtu konačnog prijedloga plana od MPRRR, Uprava za poljoprivredno zemljište
12.01.2011	Upravni odjel za gospodarstvo i graditeljstvo KLASA:0350-01/10-01/26 URBROJ:2177/1-06-06/1-11-21	Traži se mišljenje na Nacrtu konačnog prijedloga plana od MRRŠVG, Uprava za gospodarenje vodama
12.01.2011	Upravni odjel za gospodarstvo i graditeljstvo KLASA:0350-01/10-01/26 URBROJ:2177/1-06-06/1-11-22	Traži se mišljenje na Nacrtu konačnog prijedloga plana od MRRŠVG, Uprava za veterinarstvo
12.01.2011	Upravni odjel za gospodarstvo i graditeljstvo KLASA:0350-01/10-01/26 URBROJ:2177/1-06-06/1-11-23 Državne uprave za zaštitu i spašavanje, Područni ured za zaštitu i spašavanje Požega	Traži se mišljenje na Nacrtu konačnog prijedloga plana od MRRŠVG, Uprava za šumarstvo
12.01.2011	Upravni odjel za gospodarstvo i graditeljstvo KLASA:0350-01/10-01/26 URBROJ:2177/1-06-06/1-11-24	Traži se mišljenje na Nacrtu konačnog prijedloga plana od Ministarstva za obranu, Uprava za materijalne resurse, Služba za nekretnine, graditeljstvo i zaštitu okoliša
12.01.2011	Upravni odjel za gospodarstvo i graditeljstvo KLASA:0350-01/10-01/26 URBROJ:2177/1-06-06/1-11-25	Traži se suglasnost na Nacrtu konačnog prijedloga plana od Državne uprave za zaštitu i spašavanje, Područni ured za zaštitu i spašavanje Požega

12.01.2011	Upravni odjel za gospodarstvo i graditeljstvo KLASA:0350-01/10-01/26 URBROJ:2177/1-06-06/1-11-26	Traži se mišljenje na Nacrtu konačnog prijedloga plana od Hrvatske agencije za poštu i elektroničke komunikacije
14.01.2011.	Državna uprave za zaštitu i spašavanje, Područni ured za zaštitu i spašavanje Požega KLASA:350-02/11-01/02 URBROJ:543-11-01-11-02	Suglasnost na Nacrt Plana
14.01.2011.	Hrvatska agencija za poštu i elektroničke komunikacije KLASA:350-05/10-01/5461 URBROJ:376-10/SP-11-3	Mišljenje o usklađenosti Plana
18.01.2011.	Ministarstvo regionalnog razvoja, šumarstva i vodnog gospodarstva KLASA:350-05/11-01/18 URBROJ:538-07-11-02	Traži se očitovanje od Hrvatskih šuma za usklađenost Plana
20.01.2011.	Ministarstvo obrane, Uprava za materijalne resurse, Služba za nekretnine, graditeljstvo i zaštitu okoliša KLASA:350-02/11-01/19 URBROJ:512M3-020202-11-1	Mišljenje o usklađenosti Plana
27.01.2011.	Ministarstvo kulture KLASA:612-07/09-49/0265 URBROJ:532-08-03-02/1-11-7	Prethodna suglasnost na Plan
16.02.2011.	Ministarstvo kulture, Uprava za zaštitu kulturne baštine, Konzervatorski odjel u Požegi KLASA:UP/I-612-08/11-09/0002 URBROJ:532-04-11/1-11-04	Prethodna suglasnost na Plana
21.02.2011.	Upravni odjel za gospodarstvo i graditeljstvo KLASA:0350-01/10-01/26 URBROJ:2177/1-06-06/1-11-27	Očitovanje na Nacrt konačnog prijedloga Izmjena i dopuna prostornog plana PSŽ, dostavlja se
23.02.2011.	Upravni odjel za gospodarstvo i graditeljstvo KLASA:0350-01/10-01/26 URBROJ:2177/1-06-06/1-11-28	Očitovanje na Nacrt konačnog prijedloga Izmjena i dopuna prostornog plana PSŽ, dostavlja se
23.02.2011.	Zavod za prostorno uređenje PSŽ KLASA: 350-01/09-02/1 URBROJ:2177/1-3-1-11-13	Izmjene i dopune Prostornog plana PSŽ- Nacrt konačnog prijedloga za dostavu općinama i gradovima
23.02.2011	Zavod za prostorno uređenje PSŽ KLASA: 350-01/09-02/1 URBROJ:2177/1-3-1-11-14	Izmjene i dopune Prostornog plana PSŽ- Nacrt konačnog prijedloga za dostava usklađen sa dostavljenim primjedbama od strane Hrvatskih voda, dostavlja se
23.02.2011.	Upravni odjel za gospodarstvo i graditeljstvo KLASA:0350-01/10-01/26 URBROJ:2177/1-06-06/1-11-29	Dostava Izmjena i dopuna Izmjena i dopuna prostornog plana gradovima i općinama, traži se

02.03.2011.	Ministarstvo poljoprivrede, ribarstva i ruralnog razvoja KLASA:350-02/11-01/18 URBROJ:525-09-1-0367/11-2	Nacrt Konačnog prijedloga Izmjena i dopuna prostornog plana PSŽ-očitovanje-traži se
03.03.2011.	Grada Pakraca KLASA:350-01/11-01/03 URBROJ:2162-07/01-11-04	Mišljenje na Nacrt konačnog prijedloga Izmjena i dopuna prostornog plana PSŽ, dostavlja se
03.03.2011.	Ministarstva regionalnog razvoja, šumarstva i vodnog gospodarstva KLASA:325-01/10-01/573 URBROJ:538-10-1/0208-11-5	Nacrt konačnog prijedloga Izmjena i dopuna prostornog plana PSŽ – prethodno mišljenje, dostavlja se
08.03.2011.	Grad Pleternica KLASA:021-02/11-01/12 URBROJ:2177/07-04-11-3	Zaključak o davanju mišljenja na Nacrt konačnog prijedloga Izmjena i dopuna prostornog plana PSŽ, dostavlja se
08.03.2011.	Grad Lipik KLASA: 350-01/10-01/7 URBROJ:2162-02/01-11-7	Zaključak o davanju pozitivnog mišljenja na Nacrt konačnog prijedloga Izmjena i dopuna prostornog 'plana PSŽ, dostavlja se
09.03.2011.	Općina Kaptol KLASA:022-05/11-02/01 URBROJ:2177/05-01-11-2	Mišljenje na Nacrt konačnog prijedloga Izmjena i dopuna prostornog plana PSŽ, dostavlja se
09.03.2011.	Ministarstva regionalnog razvoja, šumarstva i vodnog gospodarstva KLASA:350-05/11-01/18 URBROJ:538-07-1/0139-11-5	Nacrt konačnog prijedloga Izmjena i dopuna prostornog plana PSŽ – prethodno mišljenje, dostavlja se
15.03. 2011.	Zavod za prostorno uređenje PSŽ Klasa:350-01/09-02/1 Urbroj:2177/1-3-1-11-15	Nacrt konačnog prijedloga Izmjena i dopuna prostornog plana PSŽ – očitovanje, dostavlja se
16.03.2011.	Upravni odjel za gospodarstvo i graditeljstvo KLASA:0350-01/10-01/26 URBROJ:2177/1-06-06/1-11-29	Nacrt Konačnog prijedloga Izmjena i dopuna prostornog plana PSŽ-očitovanje-traži se
28.03.2011.	Ministarstvo poljoprivrede, ribarstva i ruralnog razvoja KLASA:350-02/11-01/18 URBROJ:525-09-1-0367/11-5	Konačni prijedlog Izmjena i dopuna Prostornog plana uređenja PSŽ – mišljenje- dostavlja se
28.03.2011.	Općina Jakšić KLASA:350-01/11-01/01 URBROJ:2177/04-01/11-2	Mišljenje na Nacrt konačnog prijedloga Izmjena i dopuna prostornog plana PSŽ, dostavlja se
30.03.2011.	Općina Velika KLASA:350-01/09-01/10 URBROJ:2177/08-02-11-9	Zaključak na Nacrt konačnog prijedloga Izmjena i dopuna prostornog plana PSŽ, dostavlja se

12.04.2011.	Grad Kutjevo KLASA:350-01/10-01/07 URBROJ:2177/06-01-11-01	Mišljenje na Nacrt konačnog prijedloga Izmjena i dopuna prostornog plana PSŽ, dostavlja se
19.04.2011.	Upravni odjel za gospodarstvo i graditeljstvo KLASA:0350-01/10-01/26 URBROJ:2177/1-06-06/1-11-31	Očitovanje na Nacrt Konačnog prijedloga Izmjena i dopuna prostornog plana PSŽ, dostavlja se
29.04.2011.	Zavod za prostorno uređenje PSŽ Klasa:350-01/09-02/1 Urbroj:2177/1-3-1-11-16	Izmjene i dopune prostornog plana PSŽ-Nacrt Konačnog prijedloga Plana-dostavlja se
29.04.2011.	Upravni odjel za gospodarstvo i graditeljstvo KLASA:0350-01/10-01/26 URBROJ:2177/1-06-06/1-11-32	Izmjene i dopune prostornog plana PSŽ-Nacrt Konačnog prijedloga Plana-traži se
02.05.2011.	Župan Klasa: 022-01/11-01/18 Urbroj:2177/1-01-11-1	Zaključak o utvrđivanju Konačnog prijedloga Izmjena i dopuna Prostornog plana PSŽ
02.05.2011.	Upravni odjel za gospodarstvo i graditeljstvo KLASA:0350-01/10-01/26 URBROJ:2177/1-06-06/1-11-33	Zaključak o utvrđivanju Konačnog prijedloga Izmjena i dopuna Prostornog plana PSŽ, dostavlja se
02.05.2011.	Grad Požega KLASA: 350-01/10-01/7 URBROJ:2162-02/01-11-7	Mišljenje na Nacrt konačnog prijedloga Izmjena i dopuna prostornog plana PSŽ, dostavlja se
03.05.2011.	Zavod za prostorno uređenje PSŽ Klasa:350-01/09-02/1 Urbroj:2177/1-3-1-11-17	Izmjena i dopuna Prostornog plana PSŽ,- Konačni prijedlog Plana,dostavlja se
03.05.2011.	Upravni odjel za gospodarstvo i graditeljstvo KLASA:0350-01/10-01/26 URBROJ:2177/1-06-06/1-11-34	Suglasnost od MZOPUG na Izmjene i dopune prostornog plana PSŽ, traži se
20.05.2011.	Općina Čaglin KLASA:022-05/11-01/13 URBROJ:2177/03-01-11-5	Mišljenje na Nacrt konačnog prijedloga Izmjena i dopuna Prostornog plana PSŽ, dostavlja se
24.05.2011.	Ministarstvo zaštite okoliša, prostornog uređenja i graditeljstva Uprava za procjenu okoliša i industrijsko onečišćenje Klasa:351-01/11-02/19 Urbroj:531-14-1-2-10-11-2	Nacrt konačnog prijedloga Izmjena i dopuna prostornog plana Požeško-slavonske županije – očitovanje, dostavlja se

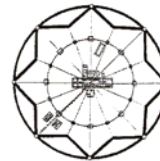
26.05.2011.	Ministarstvo zaštite okoliša, prostornog uređenja i graditeljstva Uprava za prostorno uređenje Klasa:350-02/11-11/18 Urbroj:531-06-11-2 AMT	Konačni prijedlog Izmjena i dopuna prostornog plana Požeško-slavonske županije – dopuna, traži se
30.05.2011.	Upravni odjel za gospodarstvo i graditeljstvo PSŽ KLASA:350-01/10-01/26 URBROJ:2177/1-06-06/1-11-35	Nacrt konačnog prijedloga Izmjena i dopuna prostornog plana Požeško-slavonske županije – očitanje, dostavlja se
08.06.2011.	Upravni odjel za gospodarstvo i graditeljstvo PSŽ KLASA:350-01/10-01/26 URBROJ:2177/1-06-06/1-11-36	Nacrt konačnog prijedloga Izmjena i dopuna prostornog plana Požeško-slavonske županije – dopuna, traži se
28.06.2011.	Zavod za prostorno uređenje PSŽ Klasa:350-01/09-02/1 Urbroj:2177/1-3-1-11-18	Izmjena i dopuna Prostornog plana PSŽ,- Konačni prijedlog Plana,dostavlja se
28.06.2011.	Upravni odjel za gospodarstvo i graditeljstvo PSŽ KLASA:350-01/10-01/26 URBROJ:2177/1-06-06/1-11-37	Izmjene i dopune Prostornog plana Požeško- slavonske županije- utvrđivanje Konačnog prijedloga Plana, traži se
28.06.2011.	Župan KLASA:022-01/11-01/37 URBROJ:2177/1-01-11-1	Zaključak o utvrđivanju Konačnog prijedloga izmjena i dopuna Prostornog plana Požeško- slavonske županije
29.06.2011.	Ministarstvo zaštite okoliša, prostornog uređenja i graditeljstva KLASA:350-02/11-11/18 URBROJ:531-06-11-4 AMT	Suglasnost MZOPUG na Izmjene i dopune PPP- SŽ, daje se
30.06.2011.	Upravni odjel za gospodarstvo i graditeljstvo KLASA:0350-01/10-01/26 URBROJ:2177/1-06-06/1-11-38	Zaključak o utvrđivanju Konačnog prijedloga Izmjena i dopuna PPP-SŽ, dostavlja se
30.06.2011.	Upravni odjel za gospodarstvo i graditeljstvo KLASA:0350-01/10-01/26 URBROJ:2177/1-06-06/1-11-39	Obavijest o danom očitovanju na Prijedlog PPP- SŽ: - Slap, Udruga za očuvanje hrvatskih voda, Zagreb - Grad Kutina, Kutina - Hrvatski Telekom, d.d., Zagreb - Velički kamen d.o.o. Velika - Hrvatske vode, VGI „Ilova-Pakra“, daruvar - Tekija d.o.o. Požega - Hrvatske šume d.o.o., Podružnica Bjelovar - Udruga pokretnih komunikacija Hrvatske, Zagreb - Vladimir Smiljanić, Požega - HEP – Operator prijenosnog sustava d.o.o., Sektor za izgradnju i investicije, Zagreb - Grad Kutjevo, Kutjevo
24.06.2011.	Upravni odjel za gospodarstvo i graditeljstvo PSŽ KLASA:350-01/10-01/26 URBROJ:2177/1-06-06/1-11-40	Donošenje Izmjena i dopuna Prostornog plana Požeško-slavonske županije

01.07.2011.	Županijska skupština KLASA:021-02/11-03/02 URBROJ:2177/1-05-05/1-11-6	Odluka o donošenju Izmjena i dopuna Prostornog plana Požeško-slavonske županije
07.07.2011.	Upravni odjel za gospodarstvo i graditeljstvo KLASA:350-01/10-01/26 URBROJ:2177/1-06-06/1-11-41	Dostava odgovora na primjedbe javne rasprave - Zavodu



JAVNA USTANOVA

**Zavod za prostorno uređenje
Požeško-slavonske županije**



Županijska 7, 34 000 Požega, HR
tel:(+385)034/290-222;fax:(+385)034/290-220

**PROSTORNI PLAN POŽEŠKO-SLAVONSKE
ŽUPANIJE**

Izmjene i dopune

OBVEZNI PRILOZI PLANA

Sažetak za javnost

SAŽETAK ZA JAVNOST

UVOD

Odlukom o izradi Izmjena i dopuna Prostornog plana Požeško-slavonske županije („Požeško - slavonski službeni glasnik“, br. 2/09), donesenom na temelju članka 78. stavka 1. Zakona o prostornom uređenju i gradnji ("NN", br. 76/07) i članka 16. Statuta Požeško-slavonske županije ("Požeško-slavonski službeni glasnik, br. 16/01, 2/03, 7/06 i 15/06), od strane Županijske skupštine Požeško-slavonske županije, započeo je postupak izrade i donošenja Izmjena i dopuna Prostornog plana Požeško-slavonske županije ("Požeško-slavonski službeni glasnik" broj 5/02 i 5A/02 - u daljnjem tekstu: Izmjene i dopune PPP-SŽ).

Nositelj izrade Izmjene i dopune PPP-SŽ je Požeško-slavonska županija, Upravni odjel za gospodarstvo i graditeljstvo (u daljnjem tekstu: Nositelj izrade), a stručni izrađivač sukladno čl. 38. Zakona, Zavod za prostorno uređenje Požeško-slavonske županije (u daljnjem tekstu: stručni izrađivač).

OBUH VAT IZMJENE I DOPUNA PLANA

Obuhvat Izmjena i dopuna PPP-SŽ je područje Požeško-slavonske županije.

OBRAZLOŽENJE POTREBE IZRADE IZMJENE I DOPUNE PPP-SŽ

Osnovni razlog za izradu Izmjena i dopuna PPP-SŽ je osiguranje prostorno planskih preduvjeta za gradnju mreže građevina elektroničke pokretne komunikacije, odnosno daljnji razvoj ove djelatnosti, a sukladno smjernicama za izradu Izmjena i dopuna Prostornog plana županije dostavljenim od Ministarstva zaštite okoliša, prostornog uređenja i graditeljstva Klasa: 350-01/08-02/643, Urbroj: 531-01-08-3 od 19. studenog 2008. godine. Navedenim smjernicama određeno je žurno pristupanje postupku izrade Izmjena i dopuna PPP-SŽ u cilju osiguravanja nužnih preduvjeta za izgradnju elektroničke komunikacijske infrastrukture, odnosno samostojećih antenskih stupova, a temeljem odredbi Zakona o elektroničkim komunikacijama ("NN", br. 73/08).

Istovremeno, temeljem praćenja i evidentiranja stanja u prostoru uočene su nove potrebe uslijed kojih je bilo neophodno donijeti Odluku o izradi Izmjena i dopuna PPP-SŽ, kako bi iste omogućile nužni daljnji razvoj na način i u segmentima u kojima to do sada nije bilo planirano.

Tako se Izmjenama i dopunama PPP-SŽ pristupilo radi stvaranja prostorno-planskih preduvjeta za pripremu:

- izgradnje moderne cestovne infrastrukture sukladno trenutnim potrebama i saznanjima, kao i provjere ostalih prometnih koridora te mogućih usklađenja zasnovanih na izrađenim stručnim Studijama i Planovima kao i korekcije kategorizacije prometnica, i to:
 - trase brzih cesta Brestovac-Požega-Pleternica, Požega-Velika, Pleternica-Polj, Našice-Pleternica i Polj-Lužani s definiranim čvorištima i zaštitnim zonama, prema novijim saznanjima zasnovanim na novoizrađenoj Studiji utjecaja na okoliš,
 - budućeg planiranog europskog koridora E-661 odnosno državne ceste D5 s izmještanjem dijela trase prometnica Bjelovar-Okučani (D47, D5, D38) prema saznanjima zasnovanim na novoizrađenim Studijama,

- dijela trase osiguranog koridora državne ceste D38 kao obilaznica grada Pakraca s uklapanjem iste na državnu cestu D5, odnosno na međunarodni koridor E661,
 - dijela trase državne ceste D47 na potezu grad Lipik - grad Novska,
 - dijela trase obilaznice kod naselja Vetovo (alternativno rješenje),
 - nove trase obilaznice naselja Jakšić,
 - dijelova D51 kod naselja Eminovci, Jakšić i Rajsavac-Cerovac,
 - kategorija pojedinih prometnica sukladno važećim izmjenama posebnih propisa,
- mogućnosti planiranja novih telekomunikacijskih vodova te preispitivanja i korekcije trasa telekomunikacijske mreže i sustava pokretnih telekomunikacija, koja između ostalog obuhvaća i usklađivanje s izvedenim stanjem tamo gdje je to moguće, i to:
 - elektroničke komunikacijske infrastrukture, odnosno samostojećih antenskih stupova (sustava pokretnih telekomunikacija) sukladno Zakonu o elektroničkim komunikacijama,
 - postojećeg i planiranog stanja telekomunikacijske mreže s naglaskom na valorizaciju izvedenog stanja,
 - postojećih sustava i mreža za prijenos podataka te uvođenja novih mreža i sustava pokretnih komunikacija (UMTS i sustavi sljedećih generacija),
 - novih i planiranih trasa svjetlovodnih kabela/optičkih svjetlovoda (Velika – Slatinski Drenovac, Ruševo - Slavonski Brod s odvojkom prema Degmanu, Španovica – Gornja Šumetlica, Gradište – Vukojevica - Lončarski Vis, Kutjevo – Orahovica (Duzluk)),
 - mogućnosti izmještanja dalekovoda na području grada Požege te preispitivanja trasa ostalih dalekovoda na području Županije,
 - izgradnje novih te izmještanje, odnosno korekciju planiranih trasa i kategorija plinovoda, i to:
 - trase nove dionice magistralnog plinovoda Dobrovac-Omanovac,
 - trase magistralnog plinovoda Kutina-Dobrovac prema saznanjima zasnovanim na novoizrađenoj Studiji utjecaja na okoliš,
 - dijela trase plinovoda MRS Kapela – Pleternica – MRS Požega – Brestovac prema saznanjima zasnovanim na izrađenoj Studiji utjecaja na okoliš, kao i prekategorizacija istog,
 - distributivnih plinovoda za naselja,
 - mogućnosti preispitivanja/korekcije/planiranja/realizacije na području vodnog gospodarstva, i to:
 - realizacije Nacionalnog projekta navodnjavanja za područje Požeško-slavonske županije te osiguravanja prostora novih mikroakumulacija za potrebe navodnjavanja poljoprivrednih površina kao i ažuriranje stanja te planiranje drugih vodnih površina (mikroakumulacije/akumulacije/retencije, ribnjaci),
 - realizacije vodospreme u Pleternici,
 - realizacije trase magistralnog cjevovoda – obilaznica oko Požege,
 - preispitivanja i/ili korekcije vodocrpilišta/izvorišta i njihove funkcije,
 - preispitivanja i/ili korekcije ostalih vodoopskrbnih cjevovoda za opskrbu naselja,
 - preispitivanja i/ili korekcije crpnih stanica i filterskih postrojenja (uređaja za pročišćavanje pitke vode),
 - preispitivanja i/ili korekcije sustava odvodnje otpadnih voda u naseljima i lokacije ispusta i uređaja za pročišćavanje,
 - preispitivanja prostora za nove mikroakumulacije za potrebe navodnjavanja poljoprivrednih površina sukladno Nacionalnom projektu navodnjavanja za područje Požeško-slavonske županije,
 - preispitivanja i/ili korekcije višenamjenske mikroakumulacije koje pripadaju slivnom području Karašica – Vučica (Zlostop i Orahovica),

- preispitivanja i/ili korekcije ostalih planiranih vodnih površina (mikroakumulacija / akumulacija / retencija / ribnjaka),
- preispitivanja i/ili korekcije meliorativne odvodnje i navodnjavanja,
- mogućnosti preispitivanja vodoopskrbnog sustava i sustava odvodnje te realizacije potrebnih korekcija/izmjena,
- mogućnosti provođenja istražnih radova na dijelu Požeško-slavonske županije u svrhu istraživanja nafte i plina,
- realizacije inicijative za istraživanje i eksploataciju mineralnih sirovina na području Županije, a sukladno rudarsko–geološkoj Studiji potencijala i osnove gospodarenja mineralnim sirovinama na području Požeško-slavonske županije.

Osim navedenog, obzirom na nove činjenice i saznanja te donošenje novih i izmjene i dopune zakonskih i podzakonskih propisa, Izmjenama i dopunama PPP-SŽ preispitalo se i ažuriralo:

- stanje postojećih groblja na području Županije,
- stanje, valorizacija kao i potrebe izrade dodatne dokumentacije zaštićenih i drugih prirodnih vrijednosti te kulturnih dobara sukladno novim odredbama posebnih propisa te planovima i odlukama jedinica područne (regionalne) i lokalne samouprave,
- gospodarenja otpadom, sukladno novim prostornim pokazateljima te odredbama novih i izmijenjenih zakonskih i podzakonskih propisa,
- građevinskih područja sukladno Zakonu o prostornom uređenju i gradnji, a prema prijedlozima JLS,
- sustava središnjih naselja te razvojnih i administrativnih središta,
- klasifikacije poljoprivrednog zemljišta,
- lokacija od interesa za obranu,
- Planskog dijela Obrazloženja Plana kao i Odredbi za provođenje (u dijelu koji nije obuhvaćen prethodno navedenim stavkama):
 - usklađivanje grafičkih i tekstualnih dijelova, novih naziva te gramatičke i sl. pogreške
 - građevine od važnosti za Državu i/ili Županiju,
 - gradnja građevina izvan građevinskog područja sukladno Zakonu o prostornom uređenju i gradnji,
 - gospodarske zone,
 - gospodarske djelatnosti sukladno novoj Nacionalnoj klasifikaciji djelatnosti,
 - građevine društvenih djelatnosti (školstvo, zdravstvo, šport i rekreacija),
 - pokazatelji za korištenje građevinskih područja naselja,
 - obveze izrade dokumenata prostornog uređenja užih područja sukladno Zakonu o prostornom uređenju i gradnji,
 - područja primjene posebnih razvojnih i drugih mjera,
 - iskaz prostornih pokazatelja za namjenu površina,
 - iskaz površina za posebno vrijedna i/ili osjetljiva područja i cjeline,
 - željeznički promet,
 - zračni promet,
 - širine zaštitnih koridora energetskih i plinoopskrbnih građevina,
 - podaci o magistralnom plinovodu Slobodnica – Donji Miholjac prema saznanjima zasnovanim na novoizrađenoj Studiji utjecaja na okoliš,
 - plan plinifikacije Požeško-slavonske županije,
 - vodozaštitne zone/zone sanitarne zaštite uzimajući u obzir nove zakonske i podzakonske propise i akte.

SADRAŽAJ IZMJENE I DOPUNE PPP-SŽIzmjena i dopuna PPP-SŽ sadrži:

I. TEKSTUALNI DIO:

- Odredbe za provođenje

II. GRAFIČKI DIO:

- Kartografski prikazi u mjerilu 1:100.000
 1. Korištenje i namjena prostora
 2. Infrastrukturni sustavi i mreže
 - 2.A. Elektroenergetika i plinoopskrba
 - 2.B. Pošta i elektroničke komunikacije
 - 2.C. Vodno gospodarski sustavi
 3. Uvjeti korištenja i zaštite prostora
 - 3.A. Područja posebnih uvjeta korištenja
 - 3.B. Područja posebnih ograničenja u korištenju
 - 3.C. Ekološka mreža
- Kartografski prikazi u mjerilu - kartogrami
 1. Teritorijalno politički ustroj
 2. Administrativna središta i razvrstaj državnih i županijskih cesta
 3. Sustav središnjih naselja i razvojnih središta
 4. Infrastrukturni sustavi:
 - 4.1. Prometni sustavi
 - 4.2. Pošta i elektroničke komunikacije
 - 4.3. Energetski sustavi
 - 4.4. Vodno gospodarski sustavi
 - 4.4.1. Vodoopskrba i korištenje voda
 - 4.4.2. Odvodnja otpadnih voda, melioracijska odvodnja, uređenje vodotoka i voda
 5. Gospodarenje otpadom
 6. Karta ograničenog geološkog potencijala Požeško-slavonske županije s primijenjenim ograničenjem 1000 m od naselja.

III. OBVEZNE PRILOGE:

- Obrazloženje -
 - Plan prostornog uređenja,
- Izvod iz Strategije prostornog razvoj RH i Programa prostornog uređenja RH,
- Stručne podloge na kojima se temelje prostorno planska rješenja,
- Ocjena o potrebi strateške procjene,
- Popis sektorskih dokumenata i propisa poštivanih u izradi PPP-SŽ, koji se odnose na njegov sadržaj,
- Zahtjevi i mišljenja iz članka 79. i članka 94. Zakona o prostornom uređenju i gradnji,
- Izvešća o prethodnoj i javnoj raspravi,
- Evidencija postupka izrade i donošenja PPP-SŽ,
- Sažetak za javnost.

Svi ostali dijelovi PPP-SŽ koji se ovom Izmjenom i dopunom ne mijenjaju, ostaju na snazi.
Napomena: Obvezni prilozi koji nisu dio ovog Prijedloga Izmjena i dopuna PPP-SŽ bit će priloženi uz Konačni prijedlog Izmjena i dopuna PPP-SŽ.

