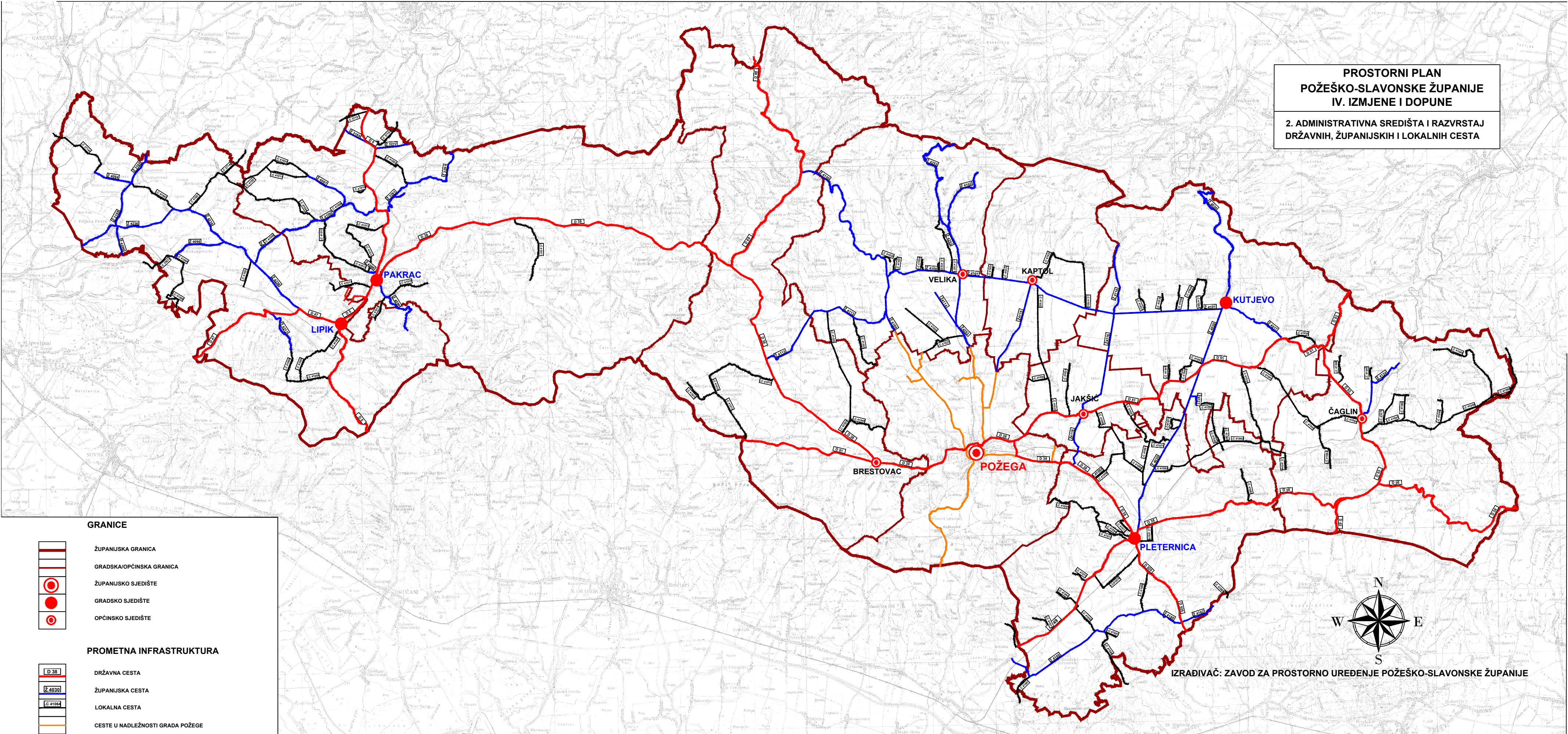


**PROSTORNI PLAN  
POŽEŠKO-SLAVONSKE ŽUPANIJE  
IV. IZMJENE I DOPUNE**





**2. ADMINISTRATIVNA SREDIŠTA I RAZVRSTAJ  
DRŽAVNIH, ŽUPANIJSKIH I LOKALNIH CESTA**



**GRANICE**

-  ŽUPANIJSKA GRANICA
-  GRADSKA/OPĆINSKA GRANICA
-  ŽUPANIJSKO SJEDIŠTE
-  GRADSKO SJEDIŠTE
-  OPĆINSKO SJEDIŠTE

**PROMETNA INFRASTRUKTURA**

-  DRŽAVNA CESTA
-  ŽUPANIJSKA CESTA
-  LOKALNA CESTA
-  CESTE U NADLEŽNOSTI GRADA POŽEGA



IZRAĐIVAČ: ZAVOD ZA PROSTORNO UREĐENJE POŽEŠKO-SLAVONSKE ŽUPANIJE