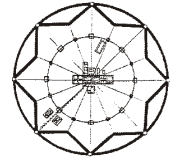




JAVNA USTANOVA
**Zavod za prostorno uređenje
Požeško-slavonske županije**

Županijska 7, 34 000 Požega, HR
tel:(+385)034/290-222



**PROSTORNI PLAN
POŽEŠKO-SLAVONSKE ŽUPANIJE**

IV. Izmjene i dopune

S A D R Ž A J

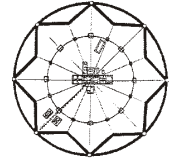
OBVEZNI PRILOZI:

- **OBRAZLOŽENJE PLANA**
- **POPIS STRUČNIH PODLOGA NA KOJIMA SE TEMELJE PROSTORNO PLANSKA RJEŠENJA**
- **POPIS SEKTORSKIH DOKUMENATA I PROPISA POŠTIVANIH U IZRADI PLANA**
- **STRATEŠKA STUDIJA UTJECAJA NA OKOLIŠ IV. IZMJENA I DOPUNA PROSTORNOG PLANA POŽEŠKO-SLAVONSKE ŽUPANIJE - poseban prilog**
- **ZAHTJEVI IZ ČLANKA 90. ZAKONA O PROSTORNOM UREĐENJU („Narodne novine“, br. 153/13, 65/17 i 114/18, 39/19, 98/19, 67/23) I OSTALI POJEDINAČNI ZAHTJEVI ZAPRIMLJENI PRIJE JAVNE RASPRAVE**
- **IZVJEŠĆE O JAVNOJ RASPRAVI**
- **SAŽETAK ZA JAVNOST**
- **EVIDENCIJA POSTUPKA IZRADE I DONOŠENJA PLANA**



JAVNA USTANOVA

**Zavod za prostorno uređenje
Požeško-slavonske županije**



Županijska 7, 34 000 Požega, HR
tel: (+385)034/290-222

**PROSTORNI PLAN
POŽEŠKO-SLAVONSKE ŽUPANIJE
IV. Izmjene i dopune**

OBVEZNI PRILOZI PLANA

Obrazloženje

- 1. POLAZIŠTA (ANALIZA)**
- 2. CILJEVI PROSTORNOG UREĐENJA**
- 3. OBRAZLOŽENJE PLANSKIH RJEŠENJA**
- 4. ISKAZ PROSTORNIH POKAZATELJA ZA NAMJENU POVRŠINA – Tablica 10.**
- 5. PRILOZI**

1. POLAZIŠTA (ANALIZA)

Prostorni plan Požeško-slavonske županije donesen je u srpnju 2002. godine, a izmijenjen i dopunjen 2011., 2015. i 2019. godine („Požeško - slavonski službeni glasnik“, broj 5/02 i 5A/02, 4/11, 4/15, 5/19 i 6/19 – pročišćeni - dalje: PPSŽ).

Analizom područja Požeško-slavonske županije i sagledavanjem prostornih mogućnosti i razvojnih potreba ocijenjeno je da u pojedinim segmentima potrebno korigirati trenutno važeći PPSŽ temeljem obveza iz posebnih propisa radi njegovog usklađenja s istima te temeljem zahtjeva za izmjenom planskih rješenja, u svrhu usklađenja s projektima i/ili stanjem u prostoru, kako ne bi predstavljao ograničenje u razvoju Požeško-slavonske županije.

Odlukom o izradi IV. Izmjena i dopuna Prostornog plana Požeško-slavonske županije („Požeško - slavonski službeni glasnik“, br. 02/21 – dalje: Odluka o izradi IV Izmjena i dopuna PPSŽ), donesenom od strane Županijske skupštine Požeško-slavonske županije, u ožujku 2021. godine, započeo je postupak izrade i donošenja IV. Izmjena i dopuna Prostornog plana Požeško-slavonske županije (dalje: IV Izmjene i dopune PPSŽ).

Razlozi za izradu i donošenje IV. Izmjena i dopuna Prostornog plana Požeško-slavonske županije, sukladno navedenoj Odluci o izradi, su sljedeći:

- definiranje lokacija i površina sunčanih elektrana, mogućnosti priključenja na elektroenergetsku mrežu te definiranje odredbi posredne i neposredne provedbe,
- preispitivanje, ažuriranje i korekcija svih infrastrukturnih sustava:
 - o energetski sustav (električna energija, proizvodnja, cijevni transport nafte i plina i plinoopskrba, obnovljivi izvori energije),
 - o vodnogospodarski sustav (vodoopskrba, odvodnja, uređenje vodotoka i voda, melioracijska odvodnja)
- preispitivanje, ažuriranje i korekcija prometnih sustava, osobito:
 - o dio prometnice D 38 na potezu između naselja Orļjavac i Kamenska u dijelu u blizini planirane brane akumulacije Kamenska
 - o dio prometnice Lipik – Pakrac - Badļjevina (E661)
 - o svih ostalih prometnih sustava (ceste sa pratećim građevinama, željeznička pruga, zračni promet, pošta i javne elektroničke komunikacije),
- preispitivanje i ažuriranje elemenata posebnih uvjeta i ograničenja u korištenju te posebnih mjera uređenja i zaštite sukladno novim podacima i saznanjima,
- uvođenje robinzonskog turizma/smještaja u prostorni plan,
- preispitivanja, korekcije i redefiniranja granica i površina gospodarskih zona, ali i potrebe uvođenja novih zona na nivou prostornog plana županije,
- preispitivanja i redefiniranja odredbi za provođenje sukladno prethodnim točkama, ali i drugim novonastalim okolnostima i saznanjima, osobito onima koje se odnose na gospodarske djelatnosti (poljoprivredne, poslovne, proizvodne, ugostiteljsko-turističke i druge), eksploataciju, otpad, promet i infrastrukturu, kao i na nove okolnosti i propise iz segmenta zaštite prirode i kulturne baštine, te sve ostale segmente planiranja na razini prostornog plana županije,
- usklađenje sa zahtjevima tijela i osoba na temelju članka 90. Zakona tj. iz članka 11. ove Odluke,
- usklađivanje s novim zakonskim okvirima (izmjenama zakona i posebnih propisa)
- usklađivanje s novim i aktualnim stručnim podlogama i sektorskim dokumentima na nivou RH i Požeško-slavonske županije,

Elaborat IV. Izmjena i dopuna Prostornog plana Požeško-slavonske županije (dalje: IV. Izmjene i dopune PPP

SŽ) izrađuje Zavod za prostorno uređenje Požeško-slavonske županije (u daljnjem tekstu: stručni izrađivač), temeljem:

- članka 27. stavka 1. podstavak 1. Zakona o prostornom uređenju („Narodne novine“, br. 153/13, 65/17, 114/18, 39/19 i 98/19 – u daljnjem tekstu: Zakon) i
- Odluke o izradi IV. Izmjena i dopuna PPSŽ („Požeško - slavonski službeni glasnik“, br. 02/21), donesene sukladno članku 86. i 89. Zakona na 18. sjednici Županijske skupštine Požeško-slavonske županije, Klasa: 021-02/21-03/1, Urbroj: 2177/1-06-01/7-21-10 od 10. ožujka 2021. godine.

Nositelj izrade IV. Izmjena i dopuna PPSŽ je Požeško-slavonska županija, Upravni odjel za prostorno uređenje, graditeljstvo i zaštitu okoliša (u daljnjem tekstu: Nositelj izrade).

Obuhvat IV. Izmjena i dopuna PPSŽ jednak je administrativnom području Požeško-slavonske županije, a izrađuje se sukladno:

- Zakonu o prostornom uređenju („Narodne novine“, br.153/13, 65/17, 114/18, 39/19, 98/19, 67/23)
- Pravilniku o sadržaju, mjerilima kartografskih prikaza, obveznim prostornim pokazateljima i standardu elaborata prostornih planova („Narodne novine“, br. 106/98, 39/04, 45/04 – ispravak i 163/04),
- Uredbe o informacijskom sustavu prostornoga uređenja („Narodne novine“, br. 115/15) te ostalim propisima od utjecaja na izradu Plana (*vidi: Obvezni prilozi – Popis sektorskih dokumenata i propisa poštivanih u izradi Plana*)

IV. Izmjene i dopune PPSŽ je elaborat koji sadrži :

- I. Tekstualni dio (Odredbe za provedbu),
- II. Grafički dio i
- III. Obrazloženje i ostale Obvezne priloge.

Izradom ovih IV. Izmjena i dopuna PPSŽ potrebno je uz poštivanje ciljeva prostornog uređenja utvrđenih Zakonom, smjernica i zadaća iz Strategije, Programa i drugih (sektorskih) razvojnih dokumenta, te uvažavanjem specifičnih potreba koji proizlaze iz regionalnih i lokalnih osobitosti, prirodnih, krajobraznih i kulturno povijesnih vrijednosti i mjera zaštite okoliša određenih prema posebnim propisima, planirati naprijed navedene zahvate u prostoru, te razraditi odredbe, smjernice i kriterije za njihovu neposrednu provedbu. Izradom IV. Izmjena i dopuna Plana ostvaruju se preduvjeti za realizaciju planiranih gospodarskih, razvojnih i infrastrukturnih projekata u interesu Požeško-slavonske županije.

Od donošenja posljednjih izmjena i dopuna PPSŽ, nositelj izrade zaprimio je zahtjev Grada Lipika (dopis: Klasa: 351-01/20-01/05, Urbroj: 2162/02-03-04/4-40 od 31. prosinca 2020.g.) kojim traži za proizvodnju električne energije investira u vlasništvu tvrtke SE Kukunjevac d.o.o., ukupne snage 48 MW u naselju Kukunjevac na površini oko 650.000 m², a prema kojem je, dijelom, i pokrenuta ova izmjena i dopuna Plana (scan zahtjeva je u prilogu ovog Plana - *vidi: Obvezni prilozi – Zahtjevi temeljem članka 90. Zakona o prostornom uređenju („Narodne novine“, br. 153/13, 65/17, 114/18, 39/19, 98/19, 67/23) i ostali pojedinačni zahtjevi zaprimljeni prije javne rasprave*)

Temeljem članka 90. Zakona, nositelj izrade je dostavio Odluku o izradi ovog Plana nadležnim javnopravnim tijelima s pozivom, da mu u roku od najviše trideset dana, dostave zahtjeve za izradu Plana, iz područja svog djelokruga, koji nisu sadržani u informacijskom sustavu. Svoje zahtjeve dostavili su sljedeća javnopravna tijela (scan-ovi svih zahtjeva su u prilogu ovog Plana - *vidi: Obvezni prilozi – Zahtjevi temeljem članka 90. Zakona o prostornom uređenju („Narodne novine“, br. 153/13, 65/17, 114/18, 39/19, 98/19) i ostali pojedinačni zahtjevi zaprimljeni prije javne rasprave*):

1. Ministarstvo gospodarstva i održivog razvoja, Uprava za industriju, poduzetništvo i obrt, Ulica grada Vukovara 78, 10000 Zagreb (dopis: Klasa: 350-01/21-01/06, Urbroj: 517-06-02-01-21-2 od 23.04.2021.) – zaprimljeno 23. travnja 2021.
2. HRVATSKE VODE, Vodnogospodarska ispostava za mali sliv „Orljava-Londža“, Industrijska 13 d, 34000 Požega, Klasa: 350-02/17-01/0000331, Urbroj: 374-3103-01/21-10 od 22.04.2021. zaprimljeno 26. travnja 2021.,
3. Osječko-baranjska županija, Općina Levanjska Varoš, Glavna 70, 31416 Levanjska Varoš (dopis: Klasa: 350-01/21-01/1, Urbroj: 2121/04-03-21-2 od 23.04.2021.) - zaprimljeno 27. travnja 2021.
4. HEP operator distribucijskog sustava d.o.o., Elektra Križ, Trg sv. Križa 7, 10314 Križ (dopis: Znak: 4007/400700101/2550/21-BK-5228 od 26.travnja 2021.) - zaprimljeno 28. travnja 2021.
5. Ministarstvo turizma i sporta, Prisavlje 14, 10000 Zagreb (dopis: Klasa: 350-01/21-01/10, Urbroj: 529-05-01/02/1-21-2 od 26.04.2021.) – zaprimljeno 28 travnja - zahtjevi
6. Brodsko-posavska županija, Općina Podcrkavlje, Ulica 108. brigade ZNG 11., 35201, Podcrkavlje (dopis: Klasa: 350-01/21-01/3, Urbroj: 2178/13-02-21-2 od 27.04.2021.) - zaprimljeno 30. travnja 2021.
7. Ministarstvo unutarnjih poslova, Ravnateljstvo civilne zaštite, PU civilne zaštite Osijek, Služba civilne zaštite Požega, Hrvatskih branitelja 82, 34000 Požega (dopis: Klasa: 350-01/21-01/16, Urbroj: 511-01-83-21-6 od 29.04.2021.) - zaprimljeno 03. svibnja 2021.
8. Hrvatske vode, VGO za srednju i donju Savu, Služba korištenja voda, Slavonski Brod, Šetalište braće Radića 22, 35000 Slavonski Brod (dopis: Klasa: 350-02/17-01/0000331, Urbroj: 374-21-2-21-12 od 29.04.2021.) - zaprimljeno 03. svibnja 2021.
9. Hrvatske vode, VGI za mali sliv „Ilova – Pakra“, J.Jelačića 20, 43500 Daruvar (dopis: Klasa: 350-02/21-01/0000166, Urbroj: 374-3106-1-21-2 od 03.05.2021.) - zaprimljeno 06. svibnja 2021.
10. Virovitičko-podravska županija, Upravni odjel za graditeljstvo, zaštitu okoliša i imovinsko-pravne poslove, Trg Ljudevita Patačića 1, 33000 Virovitica (dopis: Klasa: 350-02/21-01/12, Urbroj: 2189/1-08/23-21-2 od 26.04.2021.) - zaprimljeno 03. svibnja 2021.
11. Bjelovarsko-bilogorska županija, Grad Garešnica, Vladimira Nazora 22, 43280 Garešnica (dopis: Klasa: 350-02/21-01/1, Urbroj: 2123/01-03-21-1 od 13.04.2021.) - zaprimljeno 03. svibnja 2021.
12. Zavod za prostorno uređenje Požeško-slavonske županije, Županijska 7, 34000 Požega (dopis: Klasa: 350-01/21-01/7, Urbroj: 2177/1-3-21-2 od 04.05.2021.) - zaprimljeno 04. svibnja 2021.
13. Ministarstvo kulture i medija, Uprava za zaštitu kulturne baštine, Konzervatorski odjel u Požegi, Trg M. Peića 3, 34000 Požega (dopis: Klasa: 612-08/21-10/187, Urbroj: 532-05-02/07/3-21-02 od 04.05.2021.) - zaprimljeno 06. svibnja 2021.
14. Ministarstvo obrane, Uprave za materijalne resurse, Sektor za vojnu infrastrukturu, Služba za vojno graditeljstvo i energetska učinkovitost, Trg kralja Petra Krešimira IV 1, 10000 Zagreb (dopis: Klasa: 350-02/21-01/89, Urbroj: 512M3-020201-21-4 od 04.05.2021.) - zaprimljeno 07. svibnja 2021.

15. Montcogim-Plinara d.o.o., Trg Ante Starčevića 2, 10431 Sveta Nedjelja (dopis: od 06.05.2021.) - zaprimljeno 10. svibnja 2021.
16. Hrvatske ceste, Sektor za pripremu, građenje i rekonstrukciju, Odjel za strateško planiranje, Vončinina 3, 10000 Zagreb (dopis: Klasa: 350-02/13-02/6, Urbroj: 345-400-440-441/516-21-31/DB od 05.05.2021.) - zaprimljeno 10. svibnja 2021.
17. OIV, Sektor za razvoj radijskih i prijenosnih mreža, Ulica grada Vukovara 269 d, 10000 Zagreb, (dopis: UR.broj: 603509/DVo, od 03.05.2021.) - zaprimljeno 10. svibnja 2021.
18. Komunalac Požega d.o.o. za komunalnu djelatnost, Vukovarska 8, 34000 Požega (dopis: Znak i broj: 4.-385-2/21.JR od 11.05.2021. i dopuna, Znak i broj: 4.-385-3/21.JR od 11. 06. 2021.) - zaprimljeno 11. svibnja 2021. i 11. lipnja 2021. godine
19. HEP operator distribucijskog sustava d.o.o., Elektra Požega, Primorska 24, 34000 Požega (dopis: Broj i znak: 402100102/1155/21MV od 07.05.2021.) - zaprimljeno 11. svibnja 2021.
20. HŽ Infrastruktura, Sektor za razvoj, pripremu i provedbu investicija i EU fondove, Odjel za razvoj i planiranje investicija, Mihanovićeveva 12, 10000 Zagreb (dopis: Broj i znak: 3987/21,1.3.1 GI od 06.05.2021.) - zaprimljeno 12. svibnja 2021.
21. INA Industrija nafte d.d., Istraživanje i proizvodnja nafte i plina, Razrada polja, Odnosi s državnom i lokalnom upravom za IPNP, Lovinčićeva 4, 10000 Zagreb (dopis: Znak – Re: 001/50457184/22-04-21/840-213 AK od 12.05.2021.) - zaprimljeno 12. svibnja 2021.
22. Ministarstvo unutarnjih poslova, Ravnateljstvo civilne zaštite, Područni ured civilne zaštite, Služba civilne zaštite, Odjel inspekcije, Josipa Runjanina 1, 34000 Požega (dopis: Klasa:350-01/21-01/22, Urbroj: 511-01-383-21-2-ZA od 13.05.2021.) - zaprimljeno 14. svibnja 2021.
23. Hrvatske šume, Uprava šuma podružnica Bjelovar, Odjel za ekologiju, Trg A.G.Matoša 1, 43000 Bjelovar (dopis: Klasa: BJ/21-01/695, Urbroj: 05-00-06/01-21-02 od 11.05.2021.) - zaprimljeno 14. svibnja 2021.
24. Zavod za prostorno uređenje Sisačko-moslavačke županije, Trg bana J. Jelačića 6, 44000 Sisak (dopis: Klasa: 350-02/21-01/05, Urbroj: 2176-117-03-21-2 od 05.05.2021.) - zaprimljeno 14. svibnja 2021.
25. Sisačko-moslavačka županija, Upravni odjel prostorno uređenje, graditeljstvo zaštitu okoliša, Stjepana i Antuna Radića 36, 44000 Sisak (dopis: Klasa: 351-01/21-0/07, Urbroj: 2176/01-08/02-21-2 od 11.05.2021.) – zaprimljeno 17. svibnja 2021.
26. Osječko-baranjska županija, Upravni odjel za prostorno uređenje, graditeljstvo i zaštitu okoliša, Trg Lava Mirskog 1/1, 31000 Osijek (dopis: Klasa: 350-02/21-01/8, Urbroj: 2158/1-16-02-01/01-21-3 od 14.05.2021.) – zaprimljeno 18. svibnja 2021.
27. Grad Lipik, Jedinostveni upravni odjel, Ul. Marije Terezije 27, 34551 Lipik (dopis: Klasa: 350-01/21-01/01, Urbroj: 2162/02-03-04/4-21-3 od 18.05.2021 i Klasa: 350-01/21-01/01, Urbroj: 2177/02-03-04/6-22-5 od 14.12.2022) - zaprimljeno 20. svibnja 2021. i 23. prosinca 2022.
28. Grad Požega, Trg Sv. Trojstva 1, 34000 Požega (dopis: Klasa: 350-02/21-01/2, Urbroj: 2177/01-05/01-21-3 od 20.05.2021.) - zaprimljeno 20. svibnja 2021.
29. Ministarstvo gospodarstva i održivog razvoja, Uprava za energetiku, Radnička cesta 80, 10000 Zagreb (dopis: Klasa: 350-01/21-01/11, Urbroj: 517-07-3-2-21-2 od 17.05.2021.) - zaprimljeno 21. svibnja 2021.
30. Zavod za prostorno uređenje Brodsko-posavske županije, Petra Krešimira IV 1, 35000 Slavonski Brod (dopis: Klasa: 350-02/21-01/5, Urbroj: 2178/01-26-0/2-21-2 od 20.05.2021.) - zaprimljeno 24. svibnja 2021.
31. Plinacro d.o.o. za transport prirodnog plina, ČLAN INA GRUPE, Savska cesta 88a, 10000 Zagreb (dopis: Klasa: PL/21-01/1387, Urbroj: R/AČ-21-02) - zaprimljeno 26. svibnja 2021.

32. Ministarstvo poljoprivrede, Uprava za potpore poljoprivredi i ruralnom razvoju, Ulica grada Vukovara 78, p.p. 1034, 10000 Zagreb (dopis: Klasa: 350-02/21-01/276, Urbroj: 525-07/0179-21-2 od 19.05.2021.) - zaprimljeno 31. svibnja 2021.
33. HEP PLIN, Ulica cara Hadrijana 7, 31000 Osijek (dopis: Broj: F20000202-1452/2021 MR, 01. lipnja 2021.) - zaprimljeno 04. lipnja 2021.
34. Hrvatska agencija za civilno zrakoplovstvo, Ulica grada Vukovara 284, 10000 Zagreb (dopis: Klasa: 350-02/21-01/24, Urbroj: 376-05-01-21-2 od 15. lipnja 2021.) – zaprimljeno 18. lipnja 2021.
35. HAKOM, Hrvatska regulatorna agencija za mrežne djelatnosti, Roberta Frangeša Mihanovića 9, 10110 Zagreb (dopis: Klasa: 350-05/21-01/162, Urbroj: 376-05-3-21-02 od 23. travnja 2021. –zaprimljeno 26. travnja 2021. i dopis: Klasa: 350-05/21-01/164, Urbroj: 376-05-3-21-02 od 23. travnja 2021. – zaprimljeno 30. travnja 2021.)
36. Ministarstvo poljoprivrede, Ulica Grada Vukovara 78,p.p. 1034, 10000 Zagreb, Uprava šumarstva, lovstva i drvne industrije, Planinska 2a, 10000 Zagreb (Klasa: 350-02/21-01/347, Urbroj: 525-11/0570-21-2 od 09 lipnja 2021.) - zaprimljeno 25. lipnja 2021.
37. Hrvatske šume, Uprava šuma podružnica Požega, Milke Trnine 2. 34000 Požega (dopis: Klasa: BJ/ 21-01/695, Urbroj: 04-00-02/02-21-04 od 08. listopada 2021. – zaprimljeno 08. listopada 2021. i dopis: Klasa: PŽ/ 22-01/797, Urbroj: 04-00-05/01-22-01 od 01. 12. 2022. – zaprimljeno 02. prosinca 2022.)
38. HOPS – Hrvatski operator prijenosnog sustava d.o.o. , Sektor za razvoj, priključenja, izgradnju i upravljanje imovinom, Kupska 4, 10000 Zagreb (dopis: Klasa: 700/21-16/70, Urbroj: 3-200-002-01/IV-21-02 od 23. studenog 2021.) - zaprimljeno 08.studenog 2021.
39. AZU Agencija za ugljikovodike, Miramarska 24, 10000 Zagreb (dopis: Klasa: 350-02/21-01/03, Urbroj: 405-04/01-22-2 od 01. 02. 2022.) - zaprimljeno 19. svibnja 2021.
40. Hrvatski Telekom d.d., Odjel za elektroničko komunikacijsku infrastrukturu (EKI), Harambašićeva 39., 10000 Zagreb (dopis: Oznaka: T43-65394888-22 od 17.03.2022.) – zaprimljeno 22.03.2022.

Osim navedenih zahtjeva, stručni izrađivač je zaprimio dopunu zahtjeva Hrvatskih voda, VGI za mali sliv Orjava – Londža (dopis: Klasa:325-02/18-02/0000134, Urbroj: 374-3103-01-21-152 od 09.06.2021. (e-mail: miroslav.taborski@voda.hr od 09. 06.2021.) - dopuna I, te Klasa: 325-02/18-02/0000134, Urbroj: 374-3103-01-21-153 od 10.06.2021 godine – dopuna II) kojim, sukladno novonastalim okolnostima vezanih za potrebu zaštite naselja od bujičnih poplava ovim Planom treba predvidjeti izmještanje odlagališta građevnog otpada na području napuštenog kamenoloma u Vidovcima i predvidjeti mogućnost izgradnje retencije, za zaštitu od poplava naselja Vidovci. Naknadnim očitovanjem, Komunalac Požega d.o.o. (dopis: Znak i broj: 4.-385-3/21.JR od 11. 06. 2021.) za namjenu gospodarenja građevnim otpadom predlaže lokaciju Vinogradine na kojoj je već smješteno postojeće odlagališta komunalnog i neopasnog proizvodnog otpada te predviđena izgradnja dodatnih sadržaja iz područja gospodarenja otpadom. Scan-ovi navedenih zahtjeva su u prilogu ovog Plana - *vidi: Obvezni prilozi – Zahtjevi temeljem članka 90. Zakona o prostornom uređenju („Narodne novine“, br. 153/13, 65/17, 114/18, 39/19, 98/19) i ostali pojedinačni zahtjevi zaprimljeni prije javne rasprave.*

Nastavno, na zahtjev izrađivača koji je uočio nelogičnosti planiranih lokacija vodnih površina na p. Vetovka i p. Bukovica, **Hrvatske vode, VGI za mali sliv Orjava – Londža** (dopis: e-mail: miroslav.taborski@voda.hr od 24.11.2021. i Klasa: 350-02/17-01/0000331, Urbroj: 374-3103-01/22-15 od 13.05.2022.) su dostavile svoje mišljenje da planirane male akumulacije/retencije na navedenim potocima nemaju svoje opravdanje u prostoru te se mogu izostaviti i PPPSŽ.

Također, tvrtka Hrvatske vode, dostavile su putem elektronske pošte (dopis: e-mail: danko.biondic@voda.hr od 09. siječnja 2022.) podatke zatražene od strane Zavoda za prostorno uređenje PSŽ putem zahtjeva za pristup informacijama dana 09.11.2021., kao izrađivača, i to:

- Status crpilišta namijenjenih javnoj vodoopskrbi na području Požeško - slavonske županije (*STATUS CRPILISTA.docx*),
- Podaci o zonama sanitarne zaštite izvorišta/crpilišta na području Požeško - slavonske županije u shp formatu projekcija HTRS96 sa stanjem iz ožujka 2021. godine iz Registra zaštićenih područja (*zastitne zone.zip*)
- Vodopravne dozvole (VD.zip).

Dopisima Hrvatske šume UŠP Požega (dopisi: Klasa: BJ/ 21-01/695, Urbroj: 04-00-02/02-21-04 od 08. listopada 2021 i Klasa: PŽ/ 22-01/797, Urbroj: 04-00-05/01-22-01 od 01. 12. 2022) dostavile su zahtjeve da se u IV ID PPPSŽ uvrste istražni za kamenolome „Jezerska kosa“ i „Šamanovica“ prema priloženim koordinatama vršnih točaka istih. Također, Hrvatske šume UŠP Požega su dostavile (dopis: e-mail: milan.jurkovic@hrsume.hr od 31. 03. 2023.) Zavodu PSŽ na znanje zahtjeve dostavljene Državnom inspektoratu, Sektor za nadzor rudarstva, energetike i oprema pod tlakom, Služba nadzora u području rudarstva, Zagreb (Klasa: PZ/23-01/270, Ur.broj: 04-00-08/03-23-01 od 24.03.2023.) i Državnom inspektoratu P.J.Osijek, Ispostava Požega, Inspekcija zaštite okoliša (Klasa:PZ/23-01/270, Ur.broj: 04-00-08/03-23-02 od 24.03.2023.) radi brisanja eksploatacijskog polja tehničko-građevnog kamena „Čukur“ iz Registra eksploatacijskih polja i prestanak Ugovora o koncesiji. Također, po traženju Zavoda za prostorno uređenje PSŽ dostavljeni su podaci Ministarstva unutarnjih poslova, Ravnateljstva civilne zaštite (dopis: Klasa: 214-11/21-06/260, Urbroj: 511-01-356-21-2. od 11. listopada 2021.) o stanju minski sumnjivih područja (MSP) RH na dan 08. listopada 2021. godine u ESRI shp obliku. Obzirom da su minski sumnjiva područja u međuvremenu razminirana dostavljeni podaci nisu ugrađeni u IV. Izmjene i dopune PPPSŽ.

Osim gore navedenih zahtjeva od javnopravnih osoba, te zahtjeva Grada Lipika, koji je dostavljen prije donijete Odluke o izradi IV. Izmjena i dopuna PPPSŽ, dostavljeni su i pojedinačni zahtjevi za formiranje solarnih elektrana na području Požeško-slavonske županije, i to:

1. Vjekoslav Majer, Brestovac (dopis: od 09. rujna 2021.) – zaprimljeno 23. rujna 2021. – izgradnja sunčane elektrane k.o. Vilić Selo, Soboština
2. Solvis d.o.o., Ul.Vesne Parun 15, PP113, 42000 Varaždin, e-mail: bruno.pomper@solvis.hr od 04. studenog 2021. - *izgradnja sunčane elektrane SE Kukunjevac I*
3. Šted-invest d.o.o., Slavonska avenija 3, 10000 Zagreb (dopisi: 12. studenog 2021., 28. lipnja 2022. i 06. srpnja 2022.) – zaprimljeno 19. studenog 2021., (izrađivač projekta (Idejno rješenje) - Professio Energia jsc, Ivana Lučića 2a/21, 10000 Zagreb, e – mail: nikola.karadza@professio.hr od 26.11.2021.) - izgradnja sunčanih elektrana SE Livađani, SE Čaglič, SE Subocka
4. Alojzije Tomašević, Pleternica – zaprimljeno 29. studenog 2022. – *izgradnja sunčane elektrane SE Bučje – Brodski Drenovac*
5. Grad Kutjevo, Trg Graševine 1, 34340 Kutjevo (dopis: Klasa: 350-01/22-01/5, Urbroj: 2177-6-3-5-22-1 od 30. listopada 2022.) – zaprimljeno 05. prosinca 2022. - *izgradnja sunčane elektrane u okolici naselja Ferovac*
6. Sirius Drage d.o.o., Trg Petra Preradovića 6, 10000 Zagreb (tri (3) dopisa: od 08. prosinca 2022.) – zaprimljeno 12. prosinca 2022. - *izgradnja sunčane elektrane SE Livađani, SE Čaglič, SE Subocka*
7. MITIS SOL d.o.o., Motovunska 20, 52210 Rovinj (dopis: od 12. prosinca 2022.) – zaprimljeno 113. prosinca 2022.

Potrebno je napomenuti, da je tijekom izrade ovog Plana došlo do promjene vlasnika predloženih površina za formiranje SE Čaglić, SE Subocka i SE Livađani. Naime, dana 12. prosinca 2022. godine zaprimljen je zahtjev ispred društva Sirius Drage d.o.o., koji je kupio nekretnine od prethodnog vlasnika Šted invest d.o.o., a nastavno na dosadašnje prijedloge te dodatne analize i potencijal lokacija u odnosu na dosadašnje pretpostavke. Obzirom na navedeno, u daljnjem Obrazloženju su se rješavali prijedlozi po zahtjevima tvrtke Sirius Drage d.o.o.

U tijeku izrade Nacrta prijedloga Plana dostavljeni su zahtjevi i od:

- Kutjeva d.d. za proizvodnju i promet poljoprivrednih i prehrambenih proizvoda, Kralja Tomislava 1, 34340 Kutjevo (dopis: od 16. prosinca 2022.) - radi proširenja postojećeg izdvojenog građevinskog područja poljoprivredno - gospodarske zone „Kula“ na predložene katastarske čestice – zaprimljeno 23. prosinca 2022.
- Panonski izvori d.o.o. Požega (dopis: Broj: 14-22-1 od 20. prosinca 2022.) – radi unosa poligona istražnog prostor geotermalne vode Tekić u PPSŽ – zaprimljeno 20. prosinca 2022.

IV. Izmjene i dopune PPSŽ sastavni su dio Prostornog plana uređenja Požeško-slavonske županije („Požeško - slavonski službeni glasnik“, broj 5/02 i 5A/02, 4/11, 4/15, 5/19 i 6/19 - pročišćeni), a primjenjuje se u segmentima koji su IV. izmjenama i dopunama PPSŽ utvrđeni u tekstualnom i grafičkom dijelu (dijelovi PPSŽ zamjenjuju se u tekstualnom i grafičkom dijelu kako je određeno IV. Izmjenama i dopunama).

Po pribavljanju zahtjeva od nadležnih javnopravnih tijela, stručni tim Zavoda za prostorno uređenje Požeško-slavonske županije izradio je elaborat Nacrta prijedloga IV. Izmjena i dopuna PPSŽ na temelju kojeg je Zaključkom Županice (Klasa: 350-01/21-02/3, Urbroj: 2177-02-23-17 od 12. rujna 2023.) utvrđen Prijedlog IV. Izmjena i dopuna PPSŽ za javnu raspravu.

Strateška studija o utjecaju na okoliš

Sukladno članku 63. Zakona o zaštiti okoliša („Narodne novine 80/13, 153/13, 78/15, 12/18 i 118/18) te pripadajućim podzakonskim aktima, donesena je Odluka o započinjanju postupka strateške procjene utjecaja na okoliš IV. ID Prostornog plana Požeško-slavonske županije (Klasa: 351-03/21-01/14, URBROJ: 2177/1-02-21-1 od 22. travnja 2021. godine – nalazi se u prilogu ovog Obrazloženja) te je proveden postupak Strateške procjene utjecaja na okoliš. Strateškom studijom su utvrđeni mogući utjecaji provedbe IV. ID PPSŽ na okoliš i predložene mjere zaštite okoliša. Ovim izmjenama i dopunama Plana u Odredbe za provedbu su uvrštene sve Strateškom studijom propisane odgovarajuće mjere zaštite okoliša.

Povjerenstvo za izradu Strateške studije je svojim Mišljenjem (Klasa: 351-03/21-01/14, Urbroj: 2177-07-02/1-23-13 od 30. kolovoza 2023.) utvrdilo da je Studija za IV. ID PPSŽ cjelovita i stručno utemeljena te da se predmetna Studija i Nacrt prijedloga ID PPSŽ (odnosno Prijedlog Plana) uputi na javnu raspravu .

Strateška studija o utjecaju na okoliš IV. Izmjena i dopuna Prostornog plana Požeško-slavonske županije obvezni je prilog ovih Izmjena i dopuna Plana (*vidi: Obvezni prilozi – Strateška studija utjecaja na okoliš IV. Izmjena i dopuna Prostornog plana Požeško-slavonske županije – poseban prilog*).

2. CILJEVI PROSTORNOG UREĐENJA

Ciljevi i programska polazišta prostornog razvoja i uređenja navedeni su u Odluci o izradi IV. Izmjena i dopuna PPSŽ („Požeško - slavonski službeni glasnik“, br. 02/21), a glase:

„Izradom ovih IV. Izmjena i dopuna Plana potrebno je uz poštivanje ciljeva prostornog uređenja utvrđenih Zakonom o prostornom uređenju, smjernica i zadaća iz Strategije, Programa i drugih (sektorskih) razvojnih dokumenta, te uvažavanjem specifičnih potreba koji proizlaze iz regionalnih i lokalnih osobitosti, prirodnih, krajobraznih i kulturno povijesnih vrijednosti i mjera zaštite okoliša određenih prema posebnim propisima, planirati u članku 4. ove Odluke navedene zahvata u prostoru, te razraditi odredbe, smjernice i kriterije za njihovu neposrednu provedbu.“

3. OBRAZLOŽENJE PLANSKIH RJEŠENJA

U skladu sa ciljevima i programskim polazištima, razlozima za izradu definiranim Odlukom o izradi IV. Izmjena i dopuna PPSŽ, po pribavljanju zahtjeva od nadležnih javnopravnih tijela i ostalih pojedinačnih osnovanih zahtjeva, izvršena je analiza pojedinih elemenata PPSŽ te je utvrđeno da se mijenjaju, dopunjuju i utvrđuju, sljedeći dijelovi Plana:

I. TEKSTUALNI DIO:

- Pojedini članci i stavci Odredbi za provedbu IV. Izmjena i dopuna PPSŽ

II. GRAFIČKI DIO (zamjena važećeg kartografskog prikaza novim):

- Kartografski prikazi u mjerilu 1:100.000
 1. Korištenje i namjena prostora/površina
 2. Infrastrukturni sustavi i mreže
 - 2.A. Elektroenergetika i plinoopskrba
 - 2.B. Pošta i elektroničke komunikacije
 - 2.C. Vodno gospodarski sustavi
 - 3.A. Uvjeti korištenja i zaštite prostora
Područja posebnih uvjeta korištenja
Natura 2000/ Ekološka mreža
 - 3.B. Uvjeti korištenja i zaštite prostora
Područja posebnih ograničenja u korištenju
Područja primjene posebnih mjera uređenja zemljišta
- Kartografski prikazi – kartogrami
 2. Administrativna središta i razvrstaj državnih, županijskih i lokalnih cesta
 4. Infrastrukturni sustavi
 - 4.1. Prometni sustavi
 - 4.2. Pošta i elektroničke komunikacije
 - 4.3. Energetski sustavi
 - 4.4. Vodnogospodarski sustavi
 - 4.4.1. Vodoopskrba i korištenje voda
 - 4.4.2. Odvodnja otpadnih voda, melioracijska odvodnja, uređenje vodotoka i voda
 5. Gospodarenje otpadom
 6. Potencijalna područja za istraživanje mineralnih sirovina
 7. Biciklističke rute

Odredbe za provedbu i kartografski prikazi važećeg PPSŽ izmijenjeni su i dopunjeni novim podacima koji proizlaze iz važećeg Zakona o prostornom uređenju, ostale zakonske i podzakonske regulative za pojedina područja, podataka dostupnih iz informacijskog sustava prostornog uređenja, podataka uz zahtjeve prema Odluci o izradi IV. izmjena i dopuna Prostornog plana Požeško-slavonske županije, kvalitetnog digitaliziranog ortofota (DOF-a), prijedloga i primjedbi korisnika prostora te sukladno rezultatima Strateške studije o utjecaju na okoliš IV. Izmjena i dopuna PPSŽ.

1. Analiza prijedloga i zahtjeva javnopravnih tijela, pravnih i fizičkih osoba za redefiniranje pojedinih dijelova grafičkog i tekstualnog dijela PPSŽ (Tablice 1., 2. i 3.):

Tablica 1.:

Zahtjevi sudionika za IV. Izmjene i dopune PPSŽ podnesenih PRIJE Odluke o izradi IV. Izmjena i dopuna PPSŽ s obrazloženim odgovorima				
1.	Grad Lipik Gradonačelnik Ul. Marije Terezije 27 34551 Lipik	Klasa: 351-01/20-01/05 Urbroj: 2162/02-03-04/4-40 od 31.12. 2020.	Traže formiranje sunčane elektrane za proizvodnju električne energije investitora u vlasništvu tvrtke SE kukunjevac d.o.o., ukupne snage 48 MW u naselju Kukunjevac na površini oko 650.0000 m ²	Prihvaća se Riješeno kroz tekstualni i grafički dio ID Plana

Tablica 2.:

Zahtjevi sudionika za IV. Izmjene i dopune PPSŽ podnesenih NAKON Odluke o izradi IV. Izmjena i dopuna PPSŽ, sukladno čl. 90. Zakona, s obrazloženim odgovorima				
R.b.	Sudionik	Klasa, Urbroj, Datum	Sažetak zahtjeva	Odgovor
1.	Ministarstvo gospodarstva i održivog razvoja, Uprava za industriju, poduzetništvo i obrt Ulica grada Vukovara 78 10000 Zagreb	Klasa: 350-01/21-01/06 Urbroj: 517-06-02-01-21-2 od 23.04.2021.	Potrebno je za utvrđena eksploatacijska polja koristiti podatke: - na mrežnim stranicama Ministarstva gospodarstva i održivog razvoja (https://ijisms.gosoidarstvo.gov.hr/#/maps). - iz Rudarsko-geološke studije PSŽ Potrebno je obraditi/predvidjeti lokacije za odlaganje viška iskopa sukladno odredbama Pravilnika o postupanju s viškom iskopa koji predstavlja mineralnu sirovinu kod izvođenja građevinskih radova	Prihvaća se Riješeno kroz tekstualni i grafički dio ID Plana
2.	HRVATSKE VODE, Vodnogospodarska ispostava za mali sliv „Orljava-Londža“ Industrijska 13 d 34000 Požega	Klasa: 350-02/17-01/0000331, Urbroj: 374-3103-01-21-10 od 22.04.2021. <i>Dopuna I:</i> Klasa: 325-02/18-02/0000134, Urbroj: 374-3103-01-21-152 od 09.06.2021. – e-mail miroslav.taborski@voda.hr od 09. 06.2021. <i>Dopuna II:</i> Klasa: 325-02/18-02/0000134, Urbroj: 374-3103-01-21-153 od 10.06.2021.	Upozoravaju na kriterije i normative zaštite od štetnog djelovanja voda Podržavaju inicijativu definiranja akumulacije Kamenska na rijeci Orljavi te utvrđivanja mogućnosti njene neposredne provedbe uz zadržavanje postojeće lokacije retencije Kamenske na potoku Brzaji <i>Dopuna I (zbog novonastalih okolnosti):</i> Dostavili su podatke o lokacijama potrebnih retencija, a to su: na p.Pakao., p.Nakop, p.Veličanka, p. Vučjak, p. Komušanac kako bi se uctali u Plan <i>Dopuna II (zbog novonastalih okolnosti):</i> Zbog opasnosti od bujičnih poplava naselja Vidovci potrebno je, na području napuštenog kamenoloma, predvidjeti retenciju, a za odlagalište građevnog otpada, predviđenog Planom na području	Prihvaća se Riješeno kroz tekstualni i grafički dio ID Plana

		<p><i>Dopuna III:</i> e-mail: miroslav.taborski@voda.hr od 24.11.2021.</p> <p><i>Dopuna IV:</i> Klasa: 350-02/17-01/0000331, Urbroj: 374-3103-01/22-15 od 13.05.2022.</p>	<p>kamenoloma naći novu lokaciju</p> <p><i>Dopuna III (zbog nelogičnosti planiranih vodnih lokacija na zahtjev izrađivača):</i> Dostavili mišljenje da vodna površina na p.Vetovka je najvjerojatnije mala akumulacija ili retencija nema svoje opravdanje u prostoru te se može izostaviti iz PPPSŽ</p> <p><i>Dopuna IV (zbog nelogičnosti planiranih vodnih lokacija na zahtjev izrađivača):</i> Dostavili mišljenje da se planirana akumulacija / retencija Novo Selo na slivu potoka Bukovica, obzirom da ne postoji ekonomska opravdanost iste te je suviše blizu naselja, može izostaviti iz PPPSŽ</p>	
3.	Osječko-baranjska županija, Općina Levanjska Varoš Glavna 70 31416 Levanjska Varoš	Klasa: 350-01/21-01/1 Urbroj: 2121/04-03-21-2 od 23.04.2021	Nema posebnih zahtjeva	Nema zahtjeva
4.	HEP operator distribucijskog sustava d.o.o., Elektra Križ Trg sv. Križa 7 10314 Križ	Znak: 4007/400700101/2550/21-BK-5228 od 26.travnja 2021.	Dostavili su zahtjeve za izradu IV ID PPPSŽ u skladu s kojim je potrebno korigirati tekstualni i grafički dio Plana: <ul style="list-style-type: none"> - Uz sve prometnice planirati koridor za polaganje kabela. - Uvrstiti zaštitne koridore elektroenergetskih vodova prema danoj tablici. - U Odredbe IV. ID PPPSŽ ugraditi traženi zahtjev. - Za izgradnju energetskih građevina na obnovljive izvore omogućiti gradnju susretanih objekata i postrojenja spojne elektroenergetske infrastrukture. - Daju se uvjeti za postavljanje transformatorskih stanica. 	Prihvaća se Riješeno kroz tekstualni i grafički dio ID Plana
5.	Ministarstvo turizma i sporta Prisavlje 14 10000 Zagreb	Klasa: 350-01/21-01/10, Urbroj: 529-05-01/02/1-21-2 od 26.04.2021.	Potrebno je konzultirati strateške dokumente PSŽ s naglaskom na turističke projekte koji su definirani tim dokumentima u smislu formiranja turističkog proizvoda i turističke destinacije. U planiranju prostora trebalo bi pripaziti na neposrednu blizinu različitih namjena – poslovnih, proizvodnih i turističkih, kako ne bi došlo do smetnji u razvoju turističkih sadržaja odnosno prostor u kojem se razvija turistička aktivnost ne bi trebao biti u doticaju sa prostorom za razvoj proizvodne djelatnosti i sl.	Daje se tumačenje Predmetni podaci su već uvršteni u Plan prethodnim izmjenama i dopunama Plana
6.	Brodsko-posavska županija, Općina Podcrkavlje Ulica 108. brigade ZNG 11. 35201 Podcrkavlje,	Klasa: 350-01/21-01/3 Urbroj: 2178/13-02-21-2 od 27.04.2021	Nema posebnih zahtjeva	Nema zahtjeva
7.	Ministarstvo unutarnjih poslova, Ravnateljstvo civilne zaštite, PU civilne zaštite Osijek, Služba civilne zaštite Požega Hrvatskih branitelja 82 34000 Požega	Klasa: 350-01/21-01/16 Urbroj: 511-01-83-21-6 od 29.04.2021.	IV. ID PPPSŽ treba biti sukladan sa Zakonom o sustavu civilne zaštite i drugim podzakonskim aktima civilne zaštite.	Daje se tumačenje Predmetni podaci su već uvršteni u Plan prethodnim izmjenama i dopunama Plana
8.	Hrvatske vode, VGO za srednju i donju Savu, Služba korištenja voda Slavonski Brod	Klasa: 350-02/17-01/0000331 Urbroj: 374-21-2-21-12 od 29.04.2021.	Potrebno je uskladiti PPPSŽ sa dostavljenim podacima s gledišta korištenja voda, a koja se odnose na: <ul style="list-style-type: none"> • postojeća vodocrpilišta, • planirana priključenja pojedinih 	Prihvaća se Riješeno kroz tekstualni i grafički dio ID Plana

	Šetalište braće Radića 22 35000 Slavonski Brod		vodocrpilišta na sustav vodoopskrbe U dijelu navodnjavanja, potrebno je provjeriti podatke iz Studije „Osnove navodnjavanja na području Požeško-slavonske županije“ iz studenog 2005.	
9.	Hrvatske vode, VGI za mali sliv „Ilova – Pakra“ J.Jelačića 20 43500 Daruvar,	Klasa: 350-02/21-01/0000166 Urbroj: 374-3106-1-21-2 od 03.05.2021.	IV. ID PPPSZ uskladiti sa novim Zakonom o vodama (NN 66/2019) te drugim podzakonskim aktima iz područja vodnoga gospodarstva, odnosno Plan treba obuhvatiti zabrane i ograničenja određene navedenim Zakonom.	Prihvaća se Riješeno kroz tekstualni i grafički dio ID Plana
10	Virovitičko-podravska županija, Upravni odjel za graditeljstvo, zaštitu okoliša i imovinsko-pravne poslove Trg Ljudevita Patačića 1 33000 Virovitica,	Klasa: 350-02/21-01/12, Urbroj: 2189/1-08/23-21-2 od 26.04.2021.	Nema posebnih zahtjeva	Nema zahtjeva
11	Bjelovarsko-bilogorska županija Grad Garešnica Vladimira Nazora 22 43280 Garešnica	Klasa: 350-02/21-01/1 Urbroj: 2123/01-03-21-1 od 13.04.2021.	Planirati spajanje naselja Uljanik i Breknska cestovnim koridorom (cca 2,0 km) Planirati spajanje naselja Duhovi i Marino Selo cestovnim koridorom (cca 4,5 km)	Prihvaća se Riješeno kroz grafički dio ID Plana
12	Zavod za prostorno uređenje Požeško-slavonske županije Županijska 7 34000 Požega,	Klasa: 350-01/21-01/7 Urbroj: 2177/1-3-21-2 od 04.05.2021.	Nema posebnih zahtjeva	Nema zahtjeva
13	Ministarstvo kulture i medija, Uprava za zaštitu kulturne baštine, Konzervatorski odjel u Požegi Trg M. Peića 3 34000 Požega	Klasa: 612-08/21-10/187 Urbroj: 532-05-02/07/3-21-02 od 04.05.2021.	Potrebno je uskladiti PPPSZ sa dostavljenim podacima (ažuriranom preglednom tablicom kulturnih dobara na području PSŽ te sustavom mjera zaštite)	Prihvaća se Riješeno kroz tekstualni i grafički dio ID Plana
14	Ministarstvo obrane, Uprave za materijalne resurse, Sektor za vojnu infrastrukturu, Služba za vojno graditeljstvo i energetska učinkovitost Trg kralja Petra Krešimira IV 1 10000 Zagreb	Klasa: 350-02/21-01/89 Urbroj: 512M3-020201-21-4 od 04.05.2021.	Potrebno je zadržati zone posebne namjene sa zaštitnim i sigurnosnim zonama za sljedeće vojne lokacije: - vojarna „123. brigade HV“, Požega - vježbalište „Glavica“, Požega - strelište „Novo Selo“, Požega - rp „Papuk“, Brestovac, Velika - OUP „Degman“, Čaglin - OUP „Kapavac“, Kutjevo	Prihvaća se Riješeno kroz tekstualni i grafički dio ID Plana
15	Montcogim-Plinara d.o.o Trg Ante Starčevića 2 10431 Sveta Nedjelja	od 06.05.2021	Dostavili su podatke o srednjetačnoj (ST) plinskoj mreži uključujući i priključke na plinski distribucijski sustav, nazivnog tlaka do 4 bara, s posebnim uvjetima za zaštitni pojas ST plinovoda i sigurnosni pojas koje bi, ako nisu, bilo potrebno ugraditi u Odredbe za provedbu Plana.	Prihvaća se Riješeno kroz tekstualni dio ID Plana
16	Hrvatske ceste, Sektor za pripremu, građenje i rekonstrukciju, Odjel za strateško planiranje Vončinina 3 10000 Zagreb	Klasa: 350-02/13-02/6 Urbroj: 345-400-440-441/516-21-31/DB od 05.05.2021.	Dostavili su podatke o postojećem stanju i opće podatke koje je potrebno ugraditi u odredbe za provedbu. Dostavili su planove razvitka cestovne infrastrukture državnog značenja za koje je potrebno osigurati koridore (brze ceste 150 m, nove trase državnih cesta 75 m)	Prihvaća se Riješeno kroz tekstualni i grafički dio ID Plana
17	OIV, Sektor za razvoj radijskih i prijenosnih mreža Ulica grada Vukovara 269 d 10000 Zagreb,	UR.broj: 603509/DVo od 03.05.2021.	Ucrtati odašiljačke objekte i radijske koridore koji se nalaze na području Županije.	Daje se tumačenje Predmetni podaci su već uvršteni u Plan prethodnim izmjenama i dopunama Plana.
18	Komunalac Požega d.o.o. za komunalnu djelatnost, Vukovarska	Znak i broj: 4.-385-2/21.JR od 11.05.2021.	PPPSZ treba biti usklađen s Planom gospodarenja otpadom RH za razdoblje 2017.-2022.g. , Zakonom o održivom	Prihvaća se Riješeno kroz

	8, 34000 Požega,		<p>gospodarenju otpadom i podzakonskim aktima.</p> <p>U tekstualnom dijelu Plana navesti i opisati sve lokacije i građevine za gospodarenje otpadom te u grafičkom dijelu iste označiti odgovarajućim simbolima i opisati u legendi</p> <p><i>Dopuna:</i> Zbog potrebe izgradnje retencije za zaštitu od poplava naselja Vidovci na lokaciji napuštenog kamenoloma, koja je u postojećem PPSŽ predložena za izgradnju građevina za gospodarenje građevnim otpadom, IV. ID PPSŽ utvrdi nova lokacija za namjenu gospodarenja građevnim otpadom.</p>	tekstualni i grafički dio ID Plana
19	HEP operator distribucijskog sustava d.o.o., Elektra Požega Primorska 24 34000 Požega,	Broj i znak: 402100102/1155/21MV od 07.05.2021.	<p>Dostavili su prijedloge izmjene PPSŽ u tekstualnom i grafičkom dijelu, a koji se odnose na:</p> <ul style="list-style-type: none"> planirani dalekovod 35kV od Pasikovaca do Velike izmijeniti iz planirani zračni u planirani podzemni dalekovod planirani podzemni dalekovod kroz Požegu (od TS Požega 1 do TS Požega Zapad, planirana TS Požega II) promijeniti iz planiranog u postojeći podzemni dalekovod.- 	Prihvaća se Riješeno kroz tekstualni i grafički dio ID Plana
20	HŽ Infrastruktura, Sektor za razvoj, pripremu i provedbu investicija i EU fondove, Odjel za razvoj i planiranje investicija Mihanovićeve 12 10000 Zagreb,	Broj i znak: 3987/21,1.3.1 GI od 06.05.2021.	Dostavili su podatke o postojećem stanju te naglašavaju da je potrebno nazive i oznake željezničkih pruga, u tekstualnom i grafičkom dijelu Plana, uskladiti s Odlukom o razvrstavanju željezničkih pruga. Također, sukladno Pravilniku o općim uvjetima građenja u zaštitnom pružnom pojasu, ažurirati Odredbe za provedbu Plana u dijelu koji se odnose na željezničku infrastrukturu.	Prihvaća se Riješeno kroz tekstualni i grafički dio ID Plana
21	INA Industrija nafte d.d., Istraživanje i proizvodnja nafte i plina, Razrada polja, Odnosi s državnom i lokalnom upravom za IPNP Lovinčićeve 4 10000 Zagreb	Znak – Re: 001/50457184/22-04-21/840-213 AK od 12.05.2021.	Navode postojeća eksploatacijska polja ugljikovodika te postojeće naftno-rudarske objekte i postrojenja na području PSŽ. Posebni uvjeti, u skladu s propisanim dokumentima, se odnose na sigurnosni i zaštitni pojas od cjevovoda, a što ovisi od promjera cjevovoda.	Prihvaća se Riješeno kroz tekstualni dio ID Plana
22	Ministarstvo unutarnjih poslova, Ravnateljstvo civilne zaštite, Područni ured civilne zaštite, Služba civilne zaštite, Odjel inspekcije, Josipa Runjanina 1 34000 Požega	Klasa:350-01/21-01/22 Urbroj: 511-01-383-21-2-ZA od 13.05.2021.	Dostavili su podatke koje je sukladno čl. 23. Zakona o zaštiti od požara (NN br. 92/10) potrebno ugraditi u tekstualni dio Plana.	Daje se tumačenje. Predmetni podaci su već uvršteni u Plan prethodnim izmjenama i dopunama Plana
23	Hrvatske šume, Uprava šuma podružnica Bjelovar, Odjel za ekologiju Trg A.G.Matoša 1 43000 Bjelovar	Klasa: BJ/21-01/695 Urbroj: 05-00-06/01-21-02 od 11.05.2021.	Dostavili su zahtjeve kojim traže da se ovim ID PPŽ, sukladno Zakonu o šumama, izgradnja u šumi i šumskom zemljištu planira samo ako to iz tehničkih i ekonomskih uvjeta nije moguće planirati izvan istog. Također je potrebno uskladiti granice građevinskih područja s granicama šumskih kompleksa.	Prihvaća se Riješeno kroz tekstualni i grafički dio ID Plana
24	Zavod za prostorno uređenje Sisačko-moslavačke županije Trg bana J. Jelačića 6 44000 Sisak	Klasa: 350-02/21-01/05 Urbroj: 2176-117-03-21-2 od 05.05.2021.	Obavještavaju da je PPSisačko-moslavačke županije dostupan na mrežnim stranicama Sisačko-moslavačke županije i Zavoda za prostorno uređenje SMŽ te da je u tijeku izrada IV. ID PPSMŽ Tijekom izrade IV. ID PPSŽ osigurati usklađenost, u svim dodimim točkama, s važećim PPSisačko-moslavačke županije	Daje se tumačenje. Predmetni podaci su već uvršteni u Plan prethodnim izmjenama i dopunama Plana

25	Sisačko-moslavačka županija, Upravni odjel prostorno uređenje, graditeljstvo zaštitu okoliša Stjepana i Antuna Radića 36 44000 Sisak	Klasa: 351-01/21-0/07 Urbroj: 2176/01-08/02-21-2 od 11.05.2021.	Tijekom izrade IV. ID PPSŽ osigurati usklađenost, u svim dodimim točkama, s važećim PPSisačko-moslavačke županije	Daje se tumačenje. Predmetni podaci su već uvršteni u Plan prethodnim izmjenama i dopunama Plana
26	Osječko-baranjska županija, Upravni odjel za prostorno uređenje, graditeljstvo i zaštitu okoliša Trg Lava Mirskog 1/1 31000 Osijek	Klasa: 350-02/21-01/8 Urbroj: 2158/1-16-02-01/01-21-3 od 14.05.2021	Nemaju posebnih zahtjeva	Nema zahtjeva
27	Grad Lipik, Jedinostveni upravni odjel Ul. Marije Terezije 27 34551 Lipik	Klasa: 350-01/21-01/01 Urbroj: 2162/02-03-04/4-21-3 od 18.05.2021 <i>Dopuna:</i> Klasa: 350-01/21-01/01 Urbroj: 2177-2-03-04/6-22-5 od 14. prosinca 2022	U kartografski prikaz 1. PPŽ ucrtati izdvojena građevinska područja turističko-rekreacijsko-gospodarske zone „Ergela“, turističko-rekreacijske zone Raminac, te gospodarske zone ciglana -Poljana i Gaj Dostavljaju zahtjeve za izradu Izmjena i dopuna IV. ID PPUG Lipika dostavljene izrađivaču kako bi se, ako je na razini županijskog plana, uvrstile u ID Plana <i>Dopuna:</i> Traže formiranje sunčane elektrane za proizvodnju električne energije u naselju Kukunjevac na predloženim katastarskim česticama	Djelomično se prihvaća ID Plana su prihvaćeni zahtjevi koji se odnose na razinu planiranja za županijski plan.(npr. planiranje izdvojenih građevinskih područja gospodarskih zona iznad 15 ha) <i>Dopuna:</i> Prihvaća se Riješeno kroz tekstualni i grafički dio ID Plana
28	Grad Požega Trg Sv. Trojstva 1 34000 Požega	Klasa: 350-02/21-01/2 Urbroj: 2177/01-05/01-21-3 od 20.05.2021.	Izradom ovih ID PPSŽ voditi računa da se u bitnoj mjeri ne promjene planirani zahvati uključeni u prostorne planove na razini Grada Požege	Prihvaća se
29	Ministarstvo gospodarstva i održivog razvoja, Uprava za energetiku Radnička cesta 80 10000 Zagreb	Klasa: 350-01/21-01/11, Urbroj: 517-07-3-2-21-2 od 17.05.2021.	Potrebno je u PPSŽ, sukladno Zakonu o istraživanju i eksploataciji ugljikovodika, tekstualni i grafički dio izmijeniti i dopuniti s dostavljenim podacima od strane Ministarstva gospodarstva i održivog razvoja, Uprava za energetiku.	Prihvaća se Riješeno kroz tekstualni i grafički dio ID Plana
30	Zavod za prostorno uređenje Brodsko-posavske županije Petra Krešimira IV 1 35000 Slavonski Brod	Klasa: 350-02/21-01/5, Urbroj: 2178/01-26-0/2-21-2 od 20.05.2021.	Izmjene i dopune Plana potrebno je uskladiti s PPBPŽ, a posebno u segmentu gospodarenja otpadom obrađenim kroz 5. ID PPBPŽ.	Prihvaća se Riješeno kroz tekstualni i grafički dio ID Plana
31.	Plinacro d.o.o. za transport prirodnog plina, ČLAN INA GRUPE Savska cesta 88a 10000 Zagreb	Klasa: PL/21-01/1387 Urbroj: R/AĆ-21-02	Dostavili su podatke o magistralnim plinovodima kojima Plinacro d.o.o. upravlja na području PSŽ te onima koji su van funkcije, ali ih se treba i dalje zadržati u Planu radi prikaza položaja cijevi. Potrebno je PPSŽ uskladiti s Pravilnikom o tehničkim uvjetima i normativima za siguran transport tekućih i plinovitih ugljikovodika magistralnim naftovodima i plinovodima te naftovodima i plinovodima za međunarodni transport.	Prihvaća se Riješeno kroz tekstualni i grafički dio ID Plana
32	Ministarstvo poljoprivrede Ulica grada Vukovara 78 p.p. 1034	Klasa: 350-02/21-01/276, Urbroj: 525-07/0179-21-2 od 19. svibnja 2021.	Dostavili su zahtjeve da se prilikom izmjena i dopuna PPSŽ uvažava Zakon o poljoprivrednom zemljištu s naglaskom na poljoprivredno zemljište u vlasništvu države kojim se raspolaže na temelju	Prihvaća se Riješeno kroz tekstualni i grafički dio ID Plana

	10000 Zagreb		Programa raspolaganja poljoprivrednim zemljištem u vlasništvu države. Obzirom da temeljem navedenog Zakona Ministarstvo daje mišljenje na Prijedlog Plana traže dostavu kartografskih prikaza površina poljoprivrednog zemljišta koje se Prijedlogom prostornog plana planira uvrstiti i/ili izuzeti iz građevinskog područja u odnosu na postojeće sa tabelarnim prikazom (smanjenje i povećanje), kulturom , vlasništvom, namjenom i bonitetom.	
33	HEP PLIN Ulica cara Hadrijana 7 31000 Osijek	Broj: F20000202-1452/2021 MR od 01. lipnja 2021.	Potrebno je predvidjeti koridor trase distribucijskog plinovoda po javnoj površini, dvostrano po uličnom profilu uz dane posebne uvjete.	Prihvaća se Riješeno kroz tekstualni i grafički dio ID Plana
34	Hrvatska agencija za civilno zrakoplovstvo Ulica grada Vukovara 284 10000 Zagreb	Klasa: 350-02/21-01/24 Urbroj: 376-05-01-21-2 od 15. lipnja 2021.	Nemaju posebnih zahtjeva	Nema zahtjeva
35	HAKOM, Hrvatska regulatorna agencija za mrežne djelatnosti Roberta Frangeša Mihanovića 9 10110 Zagreb,	Klasa: 350-05/21-01/162 Urbroj: 376-05-3-21-02 od 23. travnja 2021. Klasa: 350-05/21-01/164, Urbroj: 376-05-3-21-02 od 23. travnja 2021. <i>Napomena:</i> Dva potpuno ista zahtjeva s različitim Klasom i datumom primitka	Dostavili su smjernice za izradu i dopunu Plana za uređenje i gradnju elektroničke komunikacijske infrastrukture (EKI) i druge povezane opreme (nova EKI putem elektroničkih komunikacijskih vodova, izgrađena EKI putem elektroničkih komunikacijskih vodova, nova EKI putem elektromagnetskih valova, bez korištenja vodova)	Prihvaća se Riješeno kroz tekstualni i grafički dio ID Plana
36	Ministarstvo poljoprivrede, Ulica Grada Vukovara 78,p.p. 1034, 10000 Zagreb, Uprava šumarstva, lovstva i drvne industrije, Planinska 2a, 10000 Zagreb	Klasa: 350-02/21-01/347 Urbroj: 525-11/0570-21-2 od 09. lipnja 2021	Samo na znanje da je predmet dostavljen Hrvatskim šumama d.o.o. na nadležno postupanje	Prihvaća se kao informacija
37	Hrvatske šume UŠP Požega Milke Trnine 2 34000 Požega,	I. Klasa: BJ/ 21-01/695 Urbroj: 04-00-02/02-21-04 od 08. listopada 2021. II. Klasa: PŽ/22-01/797 Urbroj: 04-00-05/01-22-01 od 01. prosinca 2022. III. E-mail: milan.jurkovic@hrsume.hr od 31. ožujka 2023.	I. Uvrstiti koordinate budućeg istražnog prostora „Jezerska kosa“, u k.o. Jurkovac Općina Čaglin, za eksploataciju mineralnih sirovina (građevinski kamen) za potrebe Hrvatskih šuma. II. U ID PPPSZ uvrstiti istražni prostor za kamenolom „Šamanovicu“ prema priloženim koordinatama vršnih točaka istog. III. Brisati eksploatacijsko polje tehničko-građevnog kamena „Čukur“ iz Registra eksploatacijskih polja i prestanak Ugovora o koncesiji.	Prihvaća se Riješeno kroz tekstualni i grafički dio ID Plana
38	HOPS – Hrvatski operator prijenosnog sustava d.o.o. , Sektor za razvoj, priključenja, izgradnju i upravljanje imovinom Kupska 4 10000 Zagreb	Klasa: 700/21-16/70 Urbroj: 3-200-002-01/IV-21-02 od 23. studenog 2021	Dostavili su podatke o postojećim i planiranim visokonaponskim objektima i postrojenjima te izvršenom kontrolom PPPSZ sa HOPS-ovom bazom podataka dostavili su zahtjeve za korekcijom kako tekstualnog (Odredbe za provedbu) tako i grafičkog dijela Plana.	Prihvaća se Riješeno kroz tekstualni i grafički dio ID Plana
39	AZU Agencija za ugljikovodike Miramarska 24 10000 Zagreb	Klasa: 350-02/21-01/03 Urbroj: 405-04/01-22-2 od 01. veljače 2022.	Dostavili su nadopunu zahtjeva Ministarstva gospodarstva i održivog razvoja, Uprava za energetiku (naslovljen - Klasa: 350-01/21-01/11, Urbroj: 517-07-3-2-21-2 od 17. 05.2021.), obzirom da zahtjevi AZU-a čine sastavni dio istog. Nadopuna se odnosi na izmjenu i dopunu	Prihvaća se Riješeno kroz tekstualni i grafički dio ID Plana

			Odredbi za provedbu Plana po pojedinim člancima (kako je navedeno zahtjevom) te dopunu grafičkog dijela prema navedenom	
40	Hrvatski Telekom d.d., Odjel za elektroničko komunikacijsku infrastrukturu (EKI), Harambašičeva 39., 10000 Zagreb	Oznaka: T43-65394888-22 od 17. ožujka 2022	Dostavili su koridore na razini trasa glavnih kabela, međuzupanijskih i međudržavnih poveznica, opće napomene i smjernice za potrebe razvoja elektroničke komunikacijske infrastrukture. Predlažu usklađivanje PPPSŽ sa Zakonom o elektroničkim komunikacijama te izmjenu Odredbi za provedbu Plana pokretnih komunikacija kao i linijskih i točkastih infrastruktura fiksnih komunikacija	Prihvaća se Riješeno kroz tekstualni i grafički dio ID Plana
41	Hrvatske vode Klasa: 088-02/21- 02/0000885 Urbroj: 2177-21-1	e-mail: Danko.Biondic@voda.hr od 09. siječnja 2022.	Prema zahtjevu Zavoda PSŽ za pristup informacijama od 09.11.2022., dostavili su tražene podatke: <ul style="list-style-type: none"> Status crpilišta namijenjenih javnoj vodoopskrbi na području Požeško - slavonske županije (<i>STATUS CRPILISTA.docx</i>), Podaci o zonama sanitarne zaštite izvorišta/crpilišta na području Požeško - slavonske županije u shp formatu projekcija HTRS96 sa stanjem iz ožujka 2021. godine iz Registra zaštićenih područja (<i>zastitne zone.zip</i>) Vodopravne dozvole (VD.zip) 	Prihvaća se Riješeno kroz tekstualni i grafički dio ID Plana
42	MUP, Ravnateljstvo civilne zaštite	Klasa: 214-11/21-06/260 Urbroj: 511-01-356-21-2 od 11. listopada 2021.	Na zahtjev Zavoda PSŽ, dostavili su trenutno stanje minski sumnjivih područja (MSP-a) u vektorskom obliku.	Daje se tumačenje Tijekom izrade Nacrta prijedloga ID Plana navedena minski sumnjiva područja su razminirana te dostavljeni podaci nisu ugrađeni u IV. Izmjene i dopune PPPSŽ.

Tablica 3.:

Zahtjevi sudionika za IV. Izmjene i dopune PPPSŽ dostavljeni NAKON Odluke o izradi IV. Izmjena i dopuna PPPSŽ (prije Javne rasprave), bez poziva po Odluci o izradi, sukladno čl. 90. Zakona, s obrazloženim odgovorima				
1.	Vjekoslav Majer, Pavlovci 56 34322 Brestovac	Od 09. rujna 2021	Zahtjev za uvrštavanjem katastarskih čestica u Plan u svrhu postavljanja solarnih panela u katastarskim općinama Sloboština i Vilić Selo	Daje se tumačenje. Zahtjev je predmet izmjena i dopuna PPUO Brestovac
2.	Solvis d.o.o., Ul.Vesne Parun 15, PP113, 42000 Varaždin	e-mail: bruno.pomper@solvis.hr od 04. studenog 2021.	Dostavili finalni obuhvat zahvata s popisom k.č. za samo postrojenje SE Kukunjevac te osnovno tehničko rješenje Priključka TS 110/35 kV Kukunjevac na DV 110 kV Međurić-Daruvar (izrađivač Dalekovod projekt d.o.o. Zagreb) koje bi trebalo uvrstiti u IV. PPPSŽ.	Prihvaća se Riješeno kroz tekstualni i grafički dio ID Plana
3.	Sirius Drage d.o.o. Trg Petra Preradovića 6 10000 Zagreb	Od 08.12.2022	Zahtjevi za za formiranje SE Čaglić, SE Subocka i SE Livadani ispred društva Sirius Drage d.o.o., koji je kupio nekretnine od prethodnog vlasnika Šted invest d.o.o. , a nastavno na dosadašnje prijedloge te dodatne analize i potencijal lokacija u odnosu na dosadašnje pretpostavke.	Prihvaća se Riješeno kroz tekstualni i grafički dio ID Plana

4.	Alojzije Tomašević Bučje 100 Pleternica		Zahtjev za formiranje SE u okolici naselja Bučje (Brodski Drenovac). U privitku je dostavljen popis k.č. od interesa za uvrštavanje u Plan kao prostor namijenjen za razvoj SE ..	Prihvaća se Riješeno kroz tekstualni i grafički dio ID Plana
5.	Grad Kutjevo Trg Graševine 1 34340 Kutjevo	Klasa: 350-01/22-01/5 Urbroj: 2177-6-3-5-22-1 od 30. listopada 2022	Zahtjev za formiranje SE u okolici naselja Ferovac. U privitku je dostavljen popis k.č. od interesa za uvrštavanje u Plan kao prostor namijenjen za razvoj SE..	Prihvaća se Riješeno kroz tekstualni i grafički dio ID Plana
6.	MITIS SOL d.o.o. Motovunska 20 52210 Rovinj	od 12. prosinca 2022.	Zahtjev za formiranje sunčane elektrane za proizvodnju električne energije u naselju Kukurjovac na predloženim katastarskim česticama (zahtjev Grada Lipika)	Prihvaća se Riješeno kroz tekstualni i grafički dio ID Plana
7.	Kutjeva d.d. za proizvodnju i promet poljoprivrednih i prehrambenih proizvoda, Kralja Tomislava 1 34340 Kutjevo	16. prosinca 2022.	Zahtjev za proširenje postojećeg izdvojenog građevinskog područja poljoprivredno - gospodarske zone „Kula“ na predložene katastarske čestice	Prihvaća se Riješeno kroz tekstualni i grafički dio ID Plana
8.	Panonski izvori d.o.o. Požega	Broj: 14-22-1 od 20. prosinca 2022.	Zahtjev za unos poligona istražnog prostor geotermalne vode Tekić u PPPSZ	Prihvaća se Riješeno kroz tekstualni i grafički dio ID Plana

2. Obrazloženja planskih rješenja IV. Izmjena i dopuna PPPSZ vezana za pojedina tematska područja

POLJOPRIVREDNO ZEMLJIŠTE

Sukladno odredbama Zakona o poljoprivrednom zemljištu i temeljem dostavljenog zahtjeva Ministarstva poljoprivrede, iskorisane su Odredbe za provedbu PPPSZ, s naglaskom na to da se površine poljoprivrednog zemljišta u vlasništvu države ne mogu uvrstiti u građevinsko područje koje se planira prostornim planovima proširiti na području onih JLS koje nisu uz suglasnost Ministarstva poljoprivrede donijele Programe raspolaganja poljoprivrednim zemljištem. Isto tako, ukoliko su JLS donijele Programe raspolaganja uz suglasnost Ministarstva poljoprivrede, površine poljoprivrednog zemljišta u vlasništvu države mogu se prostornim planovima uvrstiti u građevinsko područje isključivo ako su iste Programima raspolaganja planirane za ostale namjene.

Također, u skladu s navedenim, ažurirani su i dodani pojedini članci Odredbi ID Plana, i glase:

(64.) „Osobito vrijedno obradivo (P1) i vrijedno obradivo (P2) poljoprivredno zemljište ne može se koristiti u nepoljoprivredne svrhe osim:

- kad nema niže vrijednoga poljoprivrednog zemljišta u neposrednoj blizini ili kada bi troškovi dislokacije na niže vrijedno poljoprivredno zemljište premašivali opravdanost nepoljoprivredne investicije, **što ne uključuje izgradnju igrališta za golf i samostalnih građevina solarnih elektrana**
- kada je utvrđen interes RH za izgradnju objekata koji se prema posebnim propisima grade izvan građevinskog područja,
- pri gradnji gospodarskih građevina namijenjenih isključivo za poljoprivrednu djelatnost i preradu poljoprivrednih proizvoda **uključivo sklopove obnovljivih izvora energije na tim građevinama,**
- za korištenje građevina koje su ozakonjene temeljem posebnog zakona.

(64h.) **Površine poljoprivrednog zemljišta u vlasništvu države ne mogu se uvrstiti u građevinsko područje koje se planira prostornim planovima proširiti na području onih JLS koje nisu uz suglasnost Ministarstva poljoprivrede donijele Programe raspolaganja poljoprivrednim zemljištem. Isto tako, ukoliko su JLS donijele Programe raspolaganja uz suglasnost**

Ministarstva poljoprivrede, površine poljoprivrednog zemljišta u vlasništvu države mogu se prostornim planovima uvrstiti u građevinsko područje isključivo ako su iste Programima raspolaganja planirane za ostale namjene.

(65b.) Objekti i postrojenja (građevine) za istraživanje i eksploataciju geotermalnih voda u energetske svrhe za potrebe poljoprivrede (grijanje staklenika i plastenika, ribnjaka i sl.) se mogu graditi izvan, kao i unutar granica građevinskog područja.“

Izmjene su utvrđene u kartografskom prikazu broj IV. 1. Korištenje i namjena prostora/površina, u mjerilu 1:100.000 i u Odredbama za provedbu.

ŠUME I ŠUMSKO ZEMLJIŠTE

Šume i šumsko zemljište moraju se koristiti sukladno šumskogospodarskim planovima te Zakonu o šumama i drugim posebnim propisima.

U šumama i na šumskom zemljištu moguća je izgradnja jedino na način utvrđen u Zakonu o šumama.

Sukladno Zakonu o šumama i drugim posebnim propisima te temeljem zahtjeva Hrvatskih šuma d.o.o., iskorrigirane su Odredbe za provedbu PPPSZ te u skladu s navedenim u tom zakonu u šumi i na šumskom zemljištu, može se graditi samo šumska infrastruktura, lovnogospodarski lovnotehnički objekti, građevine za potrebe obrane i nadzora državnih granica, spomenici kojima se obilježavaju mjesta masovnih grobnica žrtava rata i mjesta stradavanja te građevine koje su planirane prostornim planovima.

Prostornim planovima može se u šumi i na šumskom zemljištu planirati izgradnja građevina samo ako to iz tehničkih i ekonomskih uvjeta nije moguće planirati izvan šume i šumskog zemljišta. U sastojinama I. i II. dobnog razreda, sastojinama koje su u fazi oplodnih sječa i sjemenskim objektima ne može se prostornim planovima planirati izgradnja kampova, igrališta za golf i drugih sportsko-rekreativnih područja.

Osim građevina iz stavka 3. ovog članka, a pod uvjetima iz prethodnog stavka, može se ovim Planom u šumi i na šumskom zemljištu, sukladno Zakonu o prostornom uređenju, planirati mogućnost izgradnje građevina infrastrukture (komunalne, prometne, energetske, iskorištavanje obnovljivih izvora energije, sportske i dr.), igrališta i pratećih građevina sporta, i rekreacije, građevine za istraživanje i iskorištavanje mineralnih sirovina, građevina za istraživanje i eksploataciju ugljikovodika i geotermalnih voda u energetske svrhe, manjih vjerskih građevina (raspela, poklonci, kapelice) i spomen-obilježja, zahvata u prostoru za robinzonski smještaj te građevina u funkciji gospodarenja i korištenja šuma i lovstva.

Razboritim gospodarenjem prostorom mora se ograničiti smanjenje šumskih površina kao i zahvati kojima se narušavaju prirodni uvjeti u staništima.

U svim studijama i elaboratima o utjecaju građevina na okoliš posebnu pozornost posvetiti mogućem negativnom utjecaju na šume i šumsko zemljište, te u istima predvidjeti potrebite mjere za smanjenje (eliminiranje) tih utjecaja.

Izmjene su utvrđene u kartografskom prikazu broj IV. 1. Korištenje i namjena prostora/površina, u mjerilu 1:100.000 i u Odredbama za provedbu.

GRAĐEVINSKA PODRUČJA

Građevinska područja naselja (GPN)

Temeljem Izmjena i dopuna PPUO/G iskorisirene su površine građevinskih područja naselja u JLS u odnosu na III. Izmjene i popune PPSŽ. Od posljednjih izmjena i dopuna PPSŽ proveden je i novi Popis stanovništva za 2021. godinu te je, uz iskaz površina za građevinska područja naselja, prikazan u Tablici 4.:

Tablica 4.

Građevinska područja naselja prema PPUO/G po gradovima i općinama					
Prostorna jedinica		Broj stanovnika Popis 2011. g.	Broj stanovnika Popis 2021. g.	Površine prema III. ID PPSŽ ha	Površine prema IV. ID PPSŽ ha (trenutno važećim PPUO/G)
Grad	Požega	26.248	22.294	1.472,09	1.472,09
	Pakrac	8.460	7.086	1.262,11	1.123,99
	Lipik	6.170	5.127	1.089,06	1.044,20
	Pleternica	11.323	9.138	1.380,25	1.380,25
	Kutjevo	6.247	4.870	943,5	944,26
Općina	Brestovac	3.726	2.980	715,12	715,12
	Čaglin	2.723	2.111	572,46	572,46
	Jakšić	4.058	3.371	421,16	421,16
	Kaptol	3.472	2.605	367,06	374,58
	Velika	5.607	4.502	971,59	971,59
UKUPNO:		78.034	68.084	9.194,40	9.019,70

Izvor: PPUO/G, PPSŽ

Izdvojena građevinska područja izvan naselja (IGPIN)

PPSŽ su evidentirana izdvojena građevinska područja gospodarskih zona većih od 15 ha, a granice obuhvata i površine u kartografskom prikazu 1.2. "Korištenje i namjena prostora – prostori za razvoj i uređenje", te uvjeti uređenja u Odredbama za provođenje PPSŽ dane su kao planske i usmjeravajuće, a detaljno se razgraničuju i određuju prostorno planskom dokumentacijom niže razine (PPUO/G, GUP, UPU).

Ovim izmjenama i dopunama Plana, u skladu s osnovanim zahtjevima kao i važećim PPUO/G-ovima, preispitane su površine, granice, kapacitet, smjernice za gradnju, ali i potrebe uvođenja novih zona na nivou prostornog plana županije.

Temeljem navedenog, Planom je utvrđeno sljedeće (Tablica 5.):

- korigira se obuhvat izdvojenih građevinskih područja gospodarske namjene, kako je to određeno PPUO/G:
 - u gradu Požegi, zona „Alaginci-Požega“,
 - u gradu Lipiku, zona „Lipik IV“,
 - u gradu Pleternici, zona „Pleternica II“,
- U Gradu Pakracu, kako je to određeno PPUG-om:
 - smanjuje se IGP GZ „Pakrac 5“, s površine 18 ha na 14,68 ha, te se zbog toga više ne obrađuje na nivou PPSŽ, već na nivou PPUG-a

- postojeća GZ „Pakrac 1“, koja se nalazi unutar granica grada Pakraca formirana je kao IGP GZ „Pakrac 1“
- briše se IGP GZ „Kusonje“,
- U Gradu Kutjevu:
 - osnovanim zahtjevom tvrtke Kutjevo d.d., postojeća poljoprivredno-gospodarska zona Kula se povećava sa 15 ha, na 25 ha
- U Općini Čaglin, kako je to određeno PPUO-om:
 - Postojeće IGP GZ „Čaglin“, površine cca 16 ha, je podijeljeno na dvije manje gospodarske zone - „Industrijsku zonu“ Čaglin (površine 2,9 ha) i „Industrijsku zonu – 2“ Čaglin (površine 12,86 ha), zbog razlike u uvjetima gradnje na nivou PPUO Čaglin te se više ne obrađuju obrađuje na nivou PPSŽ, već na nivou PPUG-a

Tablica 5.

Planirana izdvojena građevinska područja gospodarskih zona preko 15 ha na području Požeško-slavonske županije				
JLS	Gospodarske zone	Površine prema**		
		III. ID PPSŽ	IV. ID PPSŽ	
		ha	ha	
Grad	Požega	Alaginci - Požega	20*	21*
		Požega sjever	72*	72*
	Pakrac	Pakrac 5	18	-
		Kusonje	25	-
		Pakrac 1	-	25
	Lipik	Lipik I	41	41
		Lipik II	16	16
		Lipik III	32*	32*
		Lipik IV	56	43
	Pleternica	Pleternica II	118	111
		Ivanin dvor	21	21
		Resnik	21*	21*
	Kutjevo	Kutjevo	43*	43*
Kula		15	25	
Općina	Brestovac	Brestovac	20	20
	Čaglin	Čaglin	16	-
	Jakšić	Jakšić	17	17
	Kaptol	-	-	-
	Velika	-	-	-
UKUPNO:			551	508

Izvor: važeći Prostorni planovi uređenja gradova i općina, važeći Prostorni plana Požeško-slavonske županije ("Požeško-slavonski službeni glasnik" br. 5/02, 5A/02, 4/11, 4/15, 5/19 i 6/19)

*kako bi se osigurala usklađenost prostorno-planske dokumentacije na svim razinama, površine navedene za ove zone obuhvaćaju cjelokupno područje zajedno s površinama drugih namjena koje mogu biti definirane i prikazane kao zasebne (npr. prometnice, zelene površine i sl.), ali koje će se kroz prostorne planova uređenja gradova ili općina dalje razrađivati zajednički, kao jedna cjelina u detaljnijim planovima.

** površina se u ovom Planu zaokružuje na orijentacijsku vrijednost na cijeli broj, a u prostornim planovima uređenja općina i gradova je dozvoljeno manje odstupanje u hektarima od navedenih površina, ovisno o stvarnom stanju na terenu i mogućnosti rješavanja imovinsko-pravnih odnosa, kao i o drugim objektivnim okolnostima.

Ostala izdvojena građevinska područja gospodarskih zona proizvodne, poslovne, poljoprivredne i slične namjene manja od 15 ha osnivaju se, određuje i/ili prikazuju PPUO/G-ovima na osnovi detaljnijih analiza. Pri tome je kao kriterij u obzir potrebno uzeti blizinu naselja, prometnu povezanost, kvalitetu tla, smjer dominantnih vjetrova i sl.

Također, u prostornim planovima niže razine, na osnovi detaljnijih analiza osnivaju se, određuje i/ili prikazuju izdvojena građevinska područja ugostiteljsko – turističke, turističko – rekreacijske, ugostiteljsko – turističko – gospodarske, turističke - sportsko – rekreacijske i slične mješovite namjene ili jednonamjenske zone u funkciji turističke djelatnosti, dok se ovim Planom određuju smjernice za utvrđivanje istih, i to za pretežitu namjenu područja kako slijedi:

- a) hotele i vile (preko 50 % smještajnih kapaciteta je osigurano u hotelima, vilama i kućama za odmor),
- b) turističko naselje (preko 50 % smještajnih kapaciteta je osigurano u apartmanima, bungalovima i sličnim smještajnim objektima)
- c) autokamp i kamp
- d) golf igrališta
- e) turističko – rekreacijsko – gospodarska zona "Ergela"
- f) ostala ugostiteljsko turistička područja – ugostiteljsko - turističke zone smještajnih kapaciteta vezane uz seoski turizam i/ili gospodarsku djelatnost vinarstva, podrumarstva, voćarstva, ribarstva i sl. te zone znanstveno – obrazovne i kombinirane namjene
- g) zahvat u prostoru/objekti za robinzonski smještaj

Obzirom da su se u dosadašnjim izmjenama i dopunama PPUO/G-a odredile nove namjene područja PPSŽ -om su utvrđene smjernice za iste.

Izmjene su utvrđene u kartografskom prikazu broj IV. 1. Korištenje i namjena prostora/površina, u mjerilu 1:100.000 i u Odredbama za provedbu.

IZGRADNJA IZVAN GRAĐEVINSKIH PODRUČJA

Sukladno važećim zakonskim odredbama Zakona te temeljem zahtjeva Ministarstva gospodarstva i održivog razvoja, Uprave za energetiku i AZU, Agencije za ugljikovodike, izvan građevinskog područja moguća je gradnja sljedećih građevina:

- građevina infrastrukture (prometne, energetske, komunalne itd.),
- sportsko-rekreacijska igrališta i građevine te ostale građevine u funkciji posjećivanja i golf igrališta,
- građevina obrane,
- građevina za istraživanje i iskorištavanje mineralnih sirovina
- objekti i postrojenja (građevine za istraživanje i eksploataciju ugljikovodika i geotermalnih voda u energetske svrhe,
- gospodarskih namijenjenoj poljoprivrednoj proizvodnji, stambenih, pomoćnih i pratećih građevina te obiteljskih gospodarstava u funkciji obavljanja poljoprivrednih djelatnosti i seoskog turizma, sukladno važećim zakonskim odredbama,
- zahvata u prostoru za robinzonski smještaj smještajnog kapaciteta sukladno važećim zakonskim odredbama
- manje vjerske građevine (raspela, poklonci, kapelice) i spomen-obilježja,
- građevine u funkciji gospodarenja i korištenja šuma te lovstva
- građevine za iskorištavanje obnovljivih izvora energije
- reciklažnih dvorišta za građevinski otpad s pripadajućim postrojenjima, asfaltnih baza, betonara i drugih građevina u funkciji obrade mineralnih sirovina, unutar određenih eksploatacijskih polja

Također, temeljem istog u Odredbama ovog Plana korigiran je tekst koji u ovim ID Plana glasi: Iznimno od navedenog izvan građevinskog područja na poljoprivrednom zemljištu I i II bonitetne klase može se planirati izgradnja samo stambenih i gospodarskih građevina u funkciji obavljanja poljoprivredne djelatnosti, objekata infrastrukture, objekata i postrojenja (građevina) za istraživanje i eksploataciju geotermalnih voda za poljoprivrede svrhe te objekata za istraživanje i iskorištavanje energetske mineralnih sirovina.

Uvjeti i način gradnje građevina koje je moguće graditi izvan granica građevinskog područja propisane su Odredbama ovih ID Plana.

Nastavno je dano obrazloženje i ostalih promjena:

Građevine obrane

Temeljem dostavljenih podataka Ministarstva obrane, Uprave za materijalne resurse, Sektora za vojnu infrastrukturu i zaštitu okoliša, Služba za vojno graditeljstvo i energetske učinkovitost, preispitane su Odredbe za provedbu PPSŽ koje se odnose na za prostore od interesa za obranu te su iste ažurirane i usklađene s danim podacima te je ovim Izmjenama i dopunama PPSŽ vraćena lokacija OUP „Kapavac“ na području Grada Kutjeva (Tablica 6.) :

Tablica 6.

LOKACIJE PROSTORA OD INTERESA OBRANE	
OPĆINA / GRAD	LOKALITET
Grad Požega	Vojarna "123. Brigade HV" Požega
Grad Požega	Strelište "Novo Selo"
Grad Požega	Vježbalište "Glavica"
Općina Velika/Brestovac	Rp "Papuk"
Općina Čaglin	OUP "Degman"
Grad Kutjevo	OUP "Kapavac"

Izvor: Ministarstvo obrane, Uprava za materijalne resurse, Sektor za vojnu infrastrukturu i okoliš, Služba za vojno graditeljstvo i energetske učinkovitost

Građevine za istraživanje i eksploataciju mineralnih sirovina te ugljikovodika i geotermalnih voda u energetske svrhe

Temeljem zahtjeva Ministarstva gospodarstva i održivog razvoja, Uprave za energetiku i AZU, Agencije za ugljikovodike, izmijenjene su i dopunjene kako pojedine točke Odredbi za provedbu tako i pojedini kartografski prikazi ovog Plana, iz područja njihove nadležnosti, a sukladno Zakonu o istraživanju i eksploataciji ugljikovodika („Narodne novine“, br. 52/18, 52/19 i 30/12). Naime, kako navode, Zakon o istraživanju i eksploataciji ugljikovodika je *lex specialis* kojim su ugljikovodici, geotermalne vode, geološke strukture pogodne za skladištenje plina i trajno zbrinjavanje ugljikova dioksida definirani kao dobra od interesa za Republiku Hrvatsku te imaju njezinu osobitu zaštitu i iskorištavaju se pod uvjetima i na način koji su propisani tim zakonom. Okvirnim planom i programom istraživanja i eksploatacije ugljikovodika na kopnu područje Republike Hrvatske podijeljeno je na istražne prostore ugljikovodika. Prema navedenom dokumentu, Požeško-slavonska županija nalazi se unutar istražnih prostora ugljikovodika Sava-07 (SA-07), Sava-08 (SA-08), Sava-09 (SA-09) i Drava-03 (DR-03). Također, navode, da je člankom 5. stavkom 6.

Zakona o istraživanju i eksploataciji ugljikovodika utvrđena obveza jedinice područne (regionalne) samouprave da u svojim prostornim planovima usvoje ciljeve Strategije energetskog razvoja Republike Hrvatske do 2030. s pogledom na 2050. („Narodne novine“, br. 25/2020.), Okvirnog plana i programa istraživanja i eksploatacije ugljikovodika na Jadranu te Plana razvoja geotermalnog potencijala Republike Hrvatske te osigurati njihovu provedbu.

Pozivaju se i na Zakon o prostornom uređenju u članku 44. stavak 2. kojim se predviđa da se istraživanje ugljikovodika i geotermalne vode može planirati na svim prostorima na kojima za to u prostornim planovima ne postoje zapreke. Također, u članku istog Zakona navedeno je da odluka o provedbi javnog nadmetanja za odabir najpovoljnijeg ponuditelja za istraživanje ugljikovodika, geotermalnih voda iz kojih se može koristiti akumulirana toplina u energetske svrhe ili skladištenja ugljikovodika i trajno zbrinjavanje plinova radi davanja koncesije za eksploataciju može se donijeti za sve prostore na kojima ne postoje zapreke u prostornim planovima za obavljanje istraživanja tih mineralnih sirovina. Nadalje, unutar istražnog prostora nakon provedenih jedinstvenih natječaja za istraživanje i eksploataciju, odabir najpovoljnijeg ponuditelja i provedenih istražnih naftno-rudarskih radova formiraju se eksploatacijska polja ugljikovodika unutar odgovarajućih utvrđenih istražnih prostora, te unutar istog istražnog prostora može biti formirano više eksploatacijskih polja.

Slijedom navedenog predložili su izmjene Odredbi za provedbu ovog Plana po pojedinim stranama i točkama, koje su u prihvaćene i dodane u iste. Također, na odgovarajućim Kartografskim prikazima, u mjerilu 1:100.000, iskorrigirana su i prikazana:

- 1. Korištenje i namjena prostora – prikazane su površine za iskorištavanje mineralnih sirovina (eksploatacijsko polje – E1-ugljikovodici, E2-geotermalno, E3-ostalo),
- 3B. Uvjeti korištenja i zaštite prostora, Područja posebnih ograničenja u korištenju područja primjene posebnih mjera uređenja zemljišta – prikazani su istražni prostori mineralnih sirovina (I1-cementni, I2-ciglarski, I3-građevinski pijesak i šljunak, I4-kremeni pijesak, I5-silikatni, I6-TGA kamen, I7-ugljen),

te na Kartogramu 6. Potencijalna područja za istraživanje mineralnih sirovina

Temeljem navedenih zahtjeva Ministarstva gospodarstva i održivog razvoja, Uprave za energetiku i AZU, Agencije za ugljikovodike, zahtjeva Hrvatskih šuma, UŠP Požega, podataka sa službenih stranica Ministarstva gospodarstva i održivog razvoja (<https://ijms.gospodarstvo.gov.hr/#/maps>), tvrtke Panonski izvori d.o.o. te Studije hidro-geotermalnog potencijala Požeško-slavonske županije (Izrađivač: energetski institut Hrvoje Požar, Geotermalna energija d.o.o., rujan 2021.), redefiniraju se granice eksploatacijskih polja mineralnih sirovina, odnosno korigiraju se površine obuhvata, pojedina eksploatacijska polja se brišu i Plana te dodaju u Plan.

Promjene u površinama i statusu postojanja eksploatacijskih polja unutar obuhvata ovog Plana prikazane su u sljedećoj tablici (Tablica 7.) :

Tablica 7.

EKSPLOATACIJSKA POLJA ČIJE SE GRANICE KORIGIRAJU IV. ID PPSŽ						
JLS	Naziv	Vrsta mineralnih sirovina	Površina u III. PPSŽ (cca) ha	Površina u IV. PPSŽ (cca) ha*	Izmjena	Napomena
Brestovac	Vranić	kremeni pijesak	37	18,8	Korekcija obuhvata	Za planirani zahvat koji se nalazi u III. zoni sanitarne zaštite izvorišta prije početka eksploatacije osigurati provedbu detaljnih vodoistražnih radova te izraditi elaborat mikrozoniranja kojim mora dokazati da zahvat neće imati negativan utjecaj na kakvoću vode za ljudsku potrošnju. Za EP Vranić izraditi urbanističko-krajobrazni projekt sanacije i prenamjene eksploatacijskog polja s ciljem obnove narušenih vrijednosti krajobraza prilikom isteka koncesijskog razdoblja.
	Orljavac	tehničko-građevni kamen	5	4,1	Korekcija obuhvata	Potrebna je provedba vodoistražnih radova na predmetnoj mikrolokaciji koji moraju dokazati da zahvat neće imati negativnih utjecaja na podzemne vode – ukoliko lokacija i nakon revizije odluka o zonama sanitarne zaštite izvorišta, sukladno novim propisima ostane u zoni zaštite ili preventivne zaštite izvorišta.
	Šamanovica	tehničko-građevni kamen	-	46,5	Dodaje se	Unutar zona EP Šamanovica eksploatacija se može provesti na maksimalnoj površini od 5 ha šuma.
Čaglin	Mokreš	kremeni pijesak	5	4,7	Korekcija obuhvata	Na projektnoj razini razrade i planiranja potrebno je izbjegavati istraživanje/eksploataciju na području sjeveroistočnog dijela koji obuhvaća specifični stanišni tip travnjačkog prostora
	Duboka	tehničko-građevni kamen	8,5	-	Briše se HŠ	
	Krndija-Gradac	tehničko-građevni kamen	14	13,8	Korekcija obuhvata	
	Jezerska kosa	tehničko-građevni kamen	-	64,3	Dodaje se HŠ	Unutar zona EP Jezerska kosa eksploatacija se može provesti na maksimalnoj površini od 5 ha šuma Eksploataciju na području EP Jezerska kosa ne provodi na području šumskog sjemenskog objekta šuma. Za EP Jezerska kosa izraditi urbanističko-krajobrazni projekt sanacije i prenamjene eksploatacijskog polja s ciljem obnove narušenih vrijednosti krajobraza prilikom isteka koncesijskog razdoblja.
Kutjevo	Čukur	tehničko-građevni kamen	12,5	-	Briše se (Prestala koncesija)	
	Vetovo	tehničko-građevni kamen	69	68,3	Korekcija obuhvata	Za EP Vetovo izraditi urbanističko-krajobrazni projekt sanacije i prenamjene eksploatacijskog polja s ciljem obnove narušenih vrijednosti krajobraza prilikom isteka koncesijskog razdoblja.
Lipik	Medinac, Jagma VI	kremeni pijesak	48	19,2	Korekcija obuhvata	Potrebna je provedba vodoistražnih radova na predmetnoj mikrolokaciji koji moraju dokazati da zahvat neće imati negativnih utjecaja na podzemne vode – ukoliko lokacija i nakon revizije odluka o zonama sanitarne zaštite izvorišta, sukladno novim propisima ostane u zoni

						zaštite ili preventivne zaštite izvorišta. Za EP Medinac izraditi urbanističko-krajobrazni projekt sanacije i prenamjene eksploatacijskog polja s ciljem obnove narušenih vrijednosti krajobraza prilikom isteka koncesijskog razdoblja.
	Šeovica	tehničko-građevni kamen	6	6		
	Antunovo vrelo	geotermalne vode	-	-	Promjena naziva Bolnica u Antunovo vrelo	
	Lipik GT-9	geotermalne vode	-	-	Dodaje se	
	Korita	mineralne geotermalne vode	-	-	Briše se	
	Janja Lipa	ugljkovodici	432 (dio se nalazi na području PS županije)	432 (dio se nalazi na području PS županije)		Na EPU Janja Lipa bušotine će se locirati izvan područja EM HR2001330 Pakra i Bijela, kao i područja visoke opasnosti od poplave uz rijeku Bijelu.
	Kozarica	ugljkovodici	165 (dio se nalazi na području PS županije)	165 (dio se nalazi na području PS županije)		Bušotine locirati izvan šumskih, livadnih i močvarnih staništa.
	Jamarica	ugljkovodici	25	25		
Pakrac	Rašaška II	tehničko-građevni kamen	5	-	Briše se	
	Fukinac	tehničko-građevni kamen	2	2,2	Korekcija obuhvata	
	Branešci	kremeni pijesak	83	54,6	Korekcija obuhvata	Za EP Branešci izraditi urbanističko-krajobrazni projekt sanacije i prenamjene eksploatacijskog polja s ciljem obnove narušenih vrijednosti krajobraza prilikom isteka koncesijskog razdoblja.
	Šumetlica	tehničko-građevni kamen	29	22,3	Korekcija obuhvata	
	Novo Selo – Španovica	kremeni pijesak	33	24,6	Korekcija obuhvata	Prilikom provedbe daljnje zakonske procedure i pribavljanja potrebne dokumentacije za zahvat eksploatacijskog polja Novo Selo potrebno je utvrditi koriste li ciljne vrste predmetni prostor, te nalaze li se u blizini špiljski lokaliteti. Za EP Novo Selo - Španovica izraditi urbanističko-krajobrazni projekt sanacije i prenamjene eksploatacijskog polja s ciljem obnove narušenih vrijednosti krajobraza prilikom isteka koncesijskog razdoblja. Prije izvođenja minerskih radova obavezno je obavijestiti stanovništvo najbližih stambenih objekata te poduzeti sve moguće sigurnosne mjere.
Pleternica	Klašnice	tehničko-građevni kamen	5	4,7	Korekcija obuhvata	
	Barica-Dolac	tehničko-građevni kamen	18	18,4	Korekcija obuhvata	Na projektnoj razini razrade i planiranja potrebno je izbjegavati istraživanje/ eksploataciju na području rasprostranjenosti specifičnog stanišnog

						tipa travnjačkih staništa.
Požega	Jegerova livada	tehničko-građevni kamen	8	7,6	Korekcija obuhvata	
Velika	Poljanska	tuf	15	14,7	Korekcija obuhvata	Potrebna je provedba vodoistražnih radova na predmetnoj mikrolokaciji koji moraju dokazati da zahvat neće imati negativnih utjecaja na podzemne vode – ukoliko lokacija i nakon revizije odluka o zonama sanitame zaštite izvorišta, sukladno novim propisima ostane u zoni zaštite ili preventivne zaštite izvorišta.
	Pliš - Mališćak	tehničko-građevni kamen	35	34,1	Korekcija obuhvata	
UKUPNO:			1060,00	1050,9		

Izvor: PPUO/G, PPSŽ

*Sve površina u ovoj tablici zaokružuju se na orijentacijsku vrijednost na najbližu prvu decimalu, a u rješenjima o koncesijama i prostornim planovima uređenja općina i gradova je dozvoljeno manje odstupanje u hektarima od navedenih površina, kao i smanjenje (manja površina), ovisno o stvarnom stanju zaliha mineralnih sirovina, stanju na terenu i mogućnosti rješavanja imovinsko-pravnih odnosa, kao i o drugim objektivnim okolnostima.

Iz navedenog slijedi da na području Požeško-slavonske županije građevine za istraživanje i iskorištavanje mineralnih sirovina te za istraživanje i eksploataciju ugljikovodika i geotermalnih voda u energetske svrhe su:

- eksploatacijsko polje ugljikovodika "Janja Lipa" (dijelom u obuhvatu ovog Plana)
- eksploatacijsko polje ugljikovodika "Kozarica" (dijelom u obuhvatu ovog Plana)
- eksploatacijsko polje ugljikovodika "Jamarica" (dijelom u obuhvatu ovog Plana)
- površina planirana za eksploataciju ugljikovodika
- eksploatacijsko polje geotermalne vode "Lipik GT- 9"
- istražni prostor ugljikovodika "Sava - 07", "Sava - 08" i "Sava - 09" – cijelo područje Županije
- istražni prostor ugljikovodika "DR-03" (manjim dijelom u obuhvatu ovog Plana)
- istražni prostor ugljikovodika u pripremi
- prostor za istraživanje i eksploataciju geotermalne vode "Lipik" i "Tekić"
- predloženi prostor za istraživanje i eksploataciju geotermalne vode u energetske svrhe (istražni potencijal geotermalne vode) "Međurić"
- istražni prostor geotermalnih voda u energetske svrhe – cijelo područje županije
- svi ostali istražni prostori i eksploatacijska polja za proizvodnju mineralnih sirovina
- svi ostali istražni prostori i eksploatacijska polja ugljikovodika, geotermalnih voda u energetske svrhe

Napuštena eksploatacijska polja, označena na kartografskom prikazu br. 3B. „*Uvjeti korištenja i zaštite prostora - Područja posebnih ograničenja u korištenju i Područja primjene posebnih mjera uređenja zemljišta*“, nužno je sanirati, a u svrhu sanacije se može dopustiti eksploatacija istih u prostornom obuhvatu i količinama koje će se odrediti kroz postupak procjene utjecaja na okoliš.

Područja namijenjena istraživanju mineralnih sirovina i otvaranju novih istražnih prostora prikazane su na kartogramu br. 6 „*Potencijalna područja za istraživanje mineralnih sirovina*“.

Na cijelom području Požeško-slavonske županije moguće je izvoditi istražne radove i aktivnosti u svrhu utvrđivanja mogućnosti eksploatacije ugljikovodika ili geotermalnih voda u energetske svrhe.

Za ugljikovodike, obuhvaćeno je cijelo područje Požeško-slavonske županije, i to istražnim prostorima "Sava - 07", "Sava - 08" i "Sava - 09" te vrlo malim dijelom "Drava - 03".

Za geotermalne vode, istražnim prostorom se smatra cijelo područje Županije.

Temeljem Studije procjene hidro-geotermalnog potencijala Požeško-slavonske županije (izrađivači: Energetski institut Hrvoje Požar, Savska cesta 163, Zagreb i Geotermalna energija d.o.o., Ibršimovićeveva 9, Zagreb, od rujna 2021. godine), određene lokacije energetskog potencijala geotermalnih voda značajne za Županiju, kako slijedi:

Tablica 8 .

Energetski potencijal geotermalne vode po izdvojenim lokalitetima			
Bazen	Općina	Lokalitet	Oznaka
Ilovski bazen	Lipik	Antunovac	AntGT-1
	Lipik	Poljana	PoljGT-1
	Lipik	Gaj	Gaj GT-1
	Pakrac	Donja Obrijež	DObGT-1
	Pakrac	Batinjani	BatGT-1
	Pakrac	Pakrac	Bolnica
	Lipik	Antunovo vrelo	AV
Požeški bazen	Velika	Velika	VeV
	Kaptol	Kaptol	KapGT-1
	Kutjevo	Venje (Kutjevo)	KutGT-1
	Brestovac	Skenderovci	SkeGt-1
	Jakšić	Tekić	TekGT-1
	Jakšić	Cerovac	CerGT-1
	Kutjevo	Kula	KulGT-1

No osim navedenih lokacija, istraživanje se može vršiti na cijelom području Županije.

Također temeljem, već navedenih zahtjeva Ministarstva gospodarstva i održivog razvoja, Uprave za energetiku i AZU, Agencije za ugljikovodike, u Odredbe su dodani i novi članci:

„(89b.) Nova eksploatacijska polja ugljikovodika mogu se formirati unutar površina planiranih za eksploataciju ugljikovodika bez izmjene ovog Plana, a određuju se sukladno posebnim propisima kojima se uređuje istraživanje i eksploatacija ugljikovodika, geotermalnih voda odredbama ovoga Plana. Eksploatacijska polja mogu svojom površinom biti ista ili manja od površine istražnog prostora, te unutar istog istražnog prostora može biti formirano više eksploatacijskih polja.

Nova eksploatacijska polja geotermalnih voda u energetske svrhe mogu se formirati unutar prostora za istraživanje (istražnih prostora) i eksploataciju geotermalne vode te predloženih prostora za istraživanje i eksploataciju geotermalne vode u energetske svrhe bez izmjene ovog Plana, a određuju se sukladno posebnim propisima kojima se uređuje istraživanje i eksploatacija ugljikovodika, geotermalnih voda odredbama ovoga Plana.

Eksploatacijska polja geotermalne vode u energetske svrhe mogu svojom površinom biti ista ili manja od površine istražnog prostora, odnosno prostora predloženog za istraživanje i eksploataciju te unutar istog prostora može biti formirano više eksploatacijskih polja.

Unutar istražnih prostora ugljikovodika, istražnog prostora ugljikovodika u pripremi te istražnog prostora geotermalnih voda u energetske svrhe koje obuhvaća cijelo područje županije, ukoliko se potvrdi potencijal za eksploataciju, mogu se kroz izmjenu ovog Plana, a

bez izmjene Plana niže razine, odrediti granice eksploatacijskih polja ukoliko istražni prostor ispunjava odgovarajuće propisane zahtjeve, pod uvjetom da je u skladu s posebnim propisima, kao i propisima o istraživanju i eksploatacije ugljikovodika i geotermalnih voda te osnovnim smjernicama i odredbama za neposrednu provedbu iz ovog Plana.

U postojećim eksploatacijskim poljima ugljikovodika moguće je planiranje istraživanje i eksploatacija geotermalnih voda u energetske svrhe.

Prilikom istraživanja i eksploatacije ugljikovodika poštivati mjere zaštite okoliša i prirode propisane „Okvirnim planom i programom istraživanja i eksploatacije ugljikovodika na kopnu“.

Prilikom istraživanja i eksploatacije geotermalnih voda u energetske svrhe poštovati mjere zaštite okoliša i prirode propisane „Planom razvoja geotermalnog potencijala Republike Hrvatske do 2030. godine.“

- „(89c) Na području Županije koriste se i druge bušotine geotermalnih i termomineralnih voda u balneološke te druge svrhe, a koje ne dosežu potrebne temperature kako bi se koristile u energetske svrhe.
- (89d.) Iskorištavanje/eksploatacija mineralnih sirovina – geotermalne i termomineralne vode za balneološke – ljekovite i rekreativne svrhe te vezano uz to turističke i druge namjene vrši se na postojećim izvorštima/lokalitetima:
- Lokalitet „Antunovo vrelo“, Grad Lipik
 - Lokalitet „Velika“, Općina Velika
 - Lokalitet „Bolnica“, Grad Pakrac

te se planira daljnje korištenje navedenih lokacija, kao i mogućnost istraživanja novih na cijelom području županije, a u smislu kako je određeno člankom 89a. ovih Odredbi za geotermalne vode u energetske svrhe.

- (89e.) Osim toga, istraživanje i eksploatacija, odnosno korištenje geotermalne vode u balneološke, ljekovite, turističke, rekreativne i druge svrhe (nakon faze istraživanja) moguće je i na drugim lokacijama u skladu s geotermalnim potencijalom utvrđenim Studijom hidro-geotermalnog potencijala Požeško-slavonske županije, a sukladno stavku 4. i tablici 3a. članka 89a. ovih Odredbi.
- (89f.) Ukoliko se temeljem istraživanja utvrdi značajan potencijal na novom lokalitetu/izvorštu, moguće je, u skladu s provedenim ispitivanjima te prema posebnim uvjetima koji će se utvrditi, eksploataciju te potrebne sadržaje i građevine za predmetnu bušotinu planirati prostornim planovima lokalne razine.
- (89g.) Prije započinjanja aktivnosti eksploatacije geotermalne i termomineralne vode potrebno je izvršiti uzorkovanje vode iz ležišta kako bi se prije ispuštanja rashlađene vode u recipijent odredile vrijednosti onečišćujućih tvari.

Temperatura rashlađene vode iz geotermalnih ležišta ne smije odstupati od temperature recipijenta.“

Građevine u funkciji gospodarenja i korištenja šuma te lovstva

Sukladno Zakonu o šumama i drugim posebnim propisima te temeljem zahtjeva Hrvatskih šuma d.o.o., izmjene i dopune koje se odnose na građevine u funkciji gospodarenja i korištenja šuma te lovstva je obrazloženo u poglavlju *Šume i šumsko zemljište*.

INFRASTRUKTURNI SUSTAVI

Prometni sustavi

- **CESTOVNI PROMET**

Državne ceste

Prema podacima dobivenim od tvrtke Hrvatske ceste d.o.o., a na temelju Odluke o razvrstavanju javnih cesta ažurirani su nazivi postojećih i planiranih cestovnih pravaca na području Požeško-slavonske županije te sada glase:

a) Postojeći prometni pravci

- **DC 5** Terezino Polje (GP Terezino Polje (granica RH/Mađarska)) – Virovitica – Veliki Zdenci – Donji Daruvar – Lipik – Stara Gradiška (GP StaraGradiška (granica RH/BiH)),
- **DC 38** Pakrac (DC5) – Požega – Pleternica - Đakovo (DC7/ŽC4147)
- **DC 47** Lipik (DC5)–Novska–Hrvatska Dubica–Hrvatska Kostajnica–Dvor (DC6)
- **DC 49** Pleternica (DC38) – Lužani (A3)
- **DC 51** Gradište (DC53) – Požega (DC38) – Brestovac (DC38) – Rešetari (A3),
- **DC 53** Donji Miholjac (GP Donji Miholjac (granica RH/Mađarska)) – Našice (DC2/LC44092) – Martin (DC2) – Ruševo (DC38) – Slavonski Brod (GP Slavonski Brod (granica RH/BiH)),
- **DC 69** Slatina (DC2/DC34) – Voćin – Šušnjari – Kamenska (DC38),
- **DC 525** Pleternica (DC49) – Sibirj – Brodski Varoš (DC53)

b) Planirani prometni pravci

- A3 (Staro Petrova Selo) – Brestovac – Požega (obilaznica) – Pleternica – Čaglin – Našice
- Pleternica – čvor Lužani (A3)
- Korekcija/izmještanje dijela DC51 kod naselja Cerovac
- Korekcija/izmještanje dijela DC38 kod naselja Orljavac
- Korekcija/izmještanje dijela DC38 i DC69 (akumulacija Kamenska)
- Planirani prometni pravac brze ceste /Europski koridor E661 (dio trase)/ Granica BiH – Stara Gradiška – Okučani – Lipik – Pakrac – Daruvar – Virovitica – Granica R.Mađarska /pakračko – okučanski cestovni smjer/
- Izmještanje dijela DC47 na potezu od Lipika/D.Čaglića/Jagme do Baira u Sisačko – moslovačkaoj županiji (Lipovljani – Lipik)

Na postojećim i planiranim cestama, uz rekonstrukciju, modernizaciju, održavanje i uređenje, moguće su i određene promjene u funkcionalnom smislu (promjena kategorije) i prostornom smislu (promjena trase).

Prema zahtjevu tvrtke Hrvatske ceste za planirane priključke na državnu cestu ili rekonstrukciju postojećih priključaka potrebno je izraditi projektnu dokumentaciju u skladu s Pravilnikom o uvjetima za projektiranje i izgradnju priključaka i prilaza na javnu cestu („Narodne novine“, br. 95/14) te ishoditi suglasnosti Hrvatskih cesta d.o.o. u skladu s člankom 51. Zakona o cestama („Narodne novine“, br. 84/11, 22/13, 54/13, 148/13, 92/14, 110/19, 144/21, 114/22 i 04/23).

Županijske i lokalne ceste

Postojeće županijske i lokalne ceste ažurirane su i u skladu s Odlukom o razvrstavanju javnih cesta u državne ceste, županijske ceste i lokalne ceste, i to na način kako slijedi:

a) Postojeći prometni pravci

Broj ceste	Opis ceste
• ŽC 3168	Uljanik (DC 26) – Poljana – Banova Jaruga (ŽC 3124)
• ŽC 3169	Dežanovac (DC 26) – Trojeglava – Badljevinina (DC 5)
• ŽC 3272	Sirač (ŽC 3172) – Badljevinina – (DC 5)
• ŽC 3291	Markovac (ŽC 3170) Sirač – Omanovac (DC 5)
• ŽC 4030	Podravska Moslavina (DC 34) – Zdenci – Orahovica – Kutjevo – Ferovac (DC 51) - Pleternica (DC 38),
• ŽC 4094	Marino Selo (LC 37140) – Antunovac (ŽC 3168/L 4100)
• ŽC 4095	Brezine (LC 33073) – Kukunjavac (ŽC 4236)
• ŽC 4096	Poljana (ŽC 4236) – Janja Lipa (LC 33073)
• ŽC 4097	Donja Obrijež (LC 41001/L 41011) - Omanovac (DC 5)
• ŽC 4098	Prekopakra (LC 41012/L 41013) – Pakrac (DC 5)
• ŽC 4099	Pakrac (DC 38) – Šeovica
• ŽC 4100	Kamenski Vučjak (DC 69) –A.G. Grada Požege (Krivaj) – A.G. Grada Požege (Crkveni Vrhovci) - Nova Kapela (ŽC 4158)
• ŽC 4101	Bišкупци (ŽC 4100) – Kaptol – Vetovo – Kutjevo (ŽC 4030)
• ŽC 4102	Velika (T.L. Nevoljaš – ŽC 4253)
• ŽC 4112	Jagma (DC 47) – Subocka (LC 41008)
• ŽC 4113	Pasikovci (DC 38) – Milivojevci – Bišкупци (ŽC 4100)
• ŽC 4114	Trnovac – Trenkovo (ŽC 4253)
• ŽC 4115	Kaptol (ŽC 4101) - A.G. Grada Požege (Turnić)
• ŽC 4116	Vetovo – Jakšić – Kuzmica (DC 38)
• ŽC 4117	Kutjevo (ŽC 4030) – Bektež (DC 51)
• ŽC 4124	Nova Ljeskovicа – Čaglin (DC 53)
• ŽC 4127	Grabarje (ŽC 4030 – LC 41060)
• ŽC 4162	Bilice (DC 525/ŽC 4185) – Brčino – Donji Slatnik (DC 53)
• ŽC 4185	Dragovci (DC 49) – Bučje – Bilice (DC 525/ŽC 4162)
• ŽC 4236	Poljana (ŽC 3168) – Kukunjevac – Dobrovac (DC 47)
• ŽC 4253	Čeralije (DC 69) – Slatinski Drenovac – A.G. Grada Požege (Novi Mihaljevci)

- LC 33073 Jamarica (ŽC 3216) - Brezine (ŽC 4095)
- LC 37140 Kaniška Iva (ŽC 3167) - Marino Selo (ŽC 4094)
- LC 37149 Golubinjak (LC 37150) - Trojeglava - Brekinska (LC 41004)
- LC 37151 Gornji Sređani (ŽC 3169) - Badljevinina (DC 5)
- LC 37157 Miljanovac (ŽC 3173) - Badljevinina (DC 5)
- LC 41001 Toranj (LC 41004) - Donja Obrijež (ŽC 4097)
- LC 41002 Badljevinina (DC 5)-Dereza (ŽC 3291)
- LC 41003 Antunovac (ŽC 3168/ŽC 4094) - Gaj (ŽC 4236)

- LC 41004 Gaj (ŽC 4236) - Toranj - Mali Banovac (LC 41005)
- LC 41005 Gornja Obrijež (ŽC 4097) - Kukunjevac (ŽC 4236)
- LC 41006 Brezine (LC 33073) - Bujavica
- LC 41007 Kukunjevac (ŽC 4236 - željeznički kolodvor)
- LC 41008 Subocka (ŽC 4112) - Donji Čaglić (DC 5)
- LC 41009 Lipik (DC 5) - Subocka (LC 41008)
- LC 41010 Omanovac (nerazvrstana cesta - DC5)
- LC 41011 Kapetanovo Polje (LC 41001) - Donja Obrijež (ŽC 4097)
- LC 41012 Kusonje (DC 5) - Prekopakra (ŽC 4098/LC 41013)
- LC 41013 Batinjani (LC 41005) - Prekopakra (ŽC 4098/LC 41012)
- LC 41014 Klisa - Pakrac (DC 5)
- LC 41015 Pakrac (ŽC 4099) - Šeovica
- LC 41016 Pakrac (ŽC 4099) - Kraguj
- LC 41017 Španovica (DC 38) - Gornja Šumetlica
- LC 41018 Jeminovac (LC 41019) - Rasna (DC 38)
- LC 41019 Šnjegavić - Oblakovac (DC 51)
- LC 41020 Biškupci (ŽC 4100) - Doljanci
- LC 41021 Stražeman - Biškupci (ŽC 4101)
- LC 41022 Lučinci (ŽC 4113) - Skenderovci (DC 38)
- LC 41023 Oljasi (ŽC 4113) - A.G. Grada Požege (Ugarci)
- LC 41024 Potočani (nerazvrstana cesta – ŽC 4101)
- LC 41025 Radovanci (nerazvrstana cesta – ŽC 4101)
- LC 41026 Antunovac - Trenkovo (LC 41027)
- LC 41027 Trenkovo (ŽC 4253) - A.G. Grada Požege (Bankovci)
- LC 41030 Češljakovci (nerazvrstana cesta – ŽC 4101)
- LC 41031 Golo Brdo (nerazvrstana cesta – ŽC 4101)
- LC 41032 Kaptol (ŽC 4101) - Podgorje (ŽC 4101)
- LC 41033 Kaptol (ŽC 4101) - Eminovci (DC 51)
- LC 41035 Tekić - Bertelovci (DC 51)
- LC 41036 Bektež (DC 51) - Gradište (DC 51)
- LC 41037 Lukač (nerazvrstana cesta – ŽC 4101)
- LC 41038 Hrnjevac (nerazvrstana cesta – ŽC 4101)
- LC 41039 Venje (nerazvrstana cesta – ŽC 4101)
- LC 41040 Mitrovac (ŽC 4101) - Kutjevo (ŽC 4101)
- LC 41041 Tominovac (nerazvrstana cesta – DC 51)
- LC 41042 Bjeliševac (LC 41043 – DC 51)
- LC 41043 Bjeliševac (LC 41042) - Ferovac (ŽC 4030)
- LC 41044 Kula (DC 51) - Veliki Bilač
- LC 41045 Kula (DC 51) - Latinovac (LC 41064)
- LC 41046 Duboka - Milanlug (DC 53)
- LC 41047 Jurkovac (nerazvrstana cesta – ŽC 4124)
- LC 41048 Jezero - Vlatkovac - Čaglin (DC 53)
- LC 41049 Skenderovci (LC 41022) - A.G. Grada Požege (Stara Lipa)
- LC 41050 A.G. Grada Požege (Šeovci) - Treštanovci (LC 41033)
- LC 41054 A.G. Grada Požege (Vasine Laze) - Pleternica (DC 38)
- LC 41055 Požeška Koprivnica - Bučje (ŽC 4185)
- LC 41056 Jakšić (DC 51) - Gradac (ŽC 4030)
- LC 41057 Rajsavac (DC 51) - Gradac (LC 41056)
- LC 41058 Trapari (LC 41056) - Blacko (DC 38)
- LC 41059 Frkljevci (DC 525)-Zagrađe (ŽC 4185)
- LC 41060 Grabarje (ŽC 4127) - Zarić (željeznički kolodvor)
- LC 41061 Zarić (nerazvrstana cesta – LC 41062)

- LC 41062 Ašikovci (ŽC 4030) - Ciglenik (LC 41044)
- LC 41063 Tulnik (nerazvrstana cesta – DC 38)
- LC 41064 Čaglin (DC 53) - Ivanovci
- LC 41065 Sapna (nerazvrstana cesta – LC 41048)
- LC 41066 Sibokovac (nerazvrstana cesta – LC 41048)
- LC 41067 Brodski Drenovac (ŽC 4185) - Malino (ŽC 4244)
- LC 41068 Bučje (ŽC 4185) - Lovčić (ŽC 4186)
- LC 41069 Brđani - Ravan (ŽC 4162)
- LC 41070 Požeška Koprivnica - Sulkovci (DC 49)
- LC 41071 Komorica (nerazvrstana cesta – DC 49)
- LC 41072 Pleternica (LC 41054 – DC 49)
- LC 41073 Pleternica (DC 38 - nerazvrstana cesta)
- LC 41074 LC 41057 - Lakušija - Sesvete – ŽC 4030
- LC 41075 Čosinac (ŽC 4030 – ŽC 4030)
- LC 41076 Sulkovci (DC 49) - Pleternica (DC 525)
- LC 41077 Radovanci (ŽC 4253 - ŽC 4101)
- LC 41078 Pleternica (DC 49 – DC 38)
- LC 41079 Sapna (LC 41065) - Darkovac (LC 41048)
- LC 41080 Stari Zdenkovac (LC 41048) - Rozmajerovac (LC 44093)
- LC 41081 Bučje (LC 41068 - nerazvrstana cesta)

b) Planirani prometni pravci:

- Obilaznica s pratećom infrastrukturom građevina:
 - Požega (obilaznica) – Velika (obilaznica - kamenolom)
 - gradova Pakrac
 - ŽC4101 južno od grada Kutjeva na potezu Hajdarevac - "Rovita"
 - općinskog središta Jakšić (stara pruga)
 - ŽC4100/Ž4101 na potezu Draga-Biškupci
- Koridor u istraživanju prometnice DC38 (Novo Selo/Drškovci) – unutar A.G.Grada Požega - ŽC 4100
- Izmještanje dijela prometnice ŽC4113 – dionica Milivojevci – Orljavac.

Na postojećim i planiranim županijskim cestama planiranim PPŽ-om moguće su određene promjene u prostornom (promjene trase) i/ili funkcionalnom (promjena kategorije).

Isto tako moguć je i prelazak nerazvrstane ceste ili neke dionice u lokalnu razinu Zakona o cestama i Uredbi o mjerilima za razvrstavanje javnih cesta („Narodne novine“, br. 34/12), odnosno važećeg propisa koji regulira ovo pitanje.

Za planirane priključke na županijsku ili lokalnu cestu ili rekonstrukciju postojećih priključaka potrebno je izraditi projektnu dokumentaciju u skladu s Pravilnikom o uvjetima za projektiranje i izgradnju priključaka i prilaza na javnu cestu („Narodne novine“, br. 95/14) te ishoditi suglasnosti Županijske uprave za ceste Požeško-slavonske županije, u skladu s člankom 51. Zakona o cestama („Narodne novine“, br. 84/11, 22/13, 54/13, 148/13, 92/14, 110/19, 144/21, 114/22 i 04/23).

Promjene u prometnoj infrastrukturi su ucrtane u kartografskom prikazu broj 1. Korištenje i namjena prostora/površina u mjerilu 1:100.000 i kartogramu 4.1. Prometni sustavi.

• ŽELJEZNIČKI PROMET

Na zahtjev tvrtke HŽ infrastruktura d.o.o. te temeljem Odluke o razvrstavanju željezničkih pruga, Odredbe za provedbu ovog Plana nadopunjene su s punim nazivom i i oznakom željezničke pruge L 204 te sada glasi: Željeznička pruga L204 Banova Jaruga – Daruvar – Pčelić rasputnica. U grafičkom dijelu u legendama kartografskog prikaza 1. Korištenje i namjena prostora/površina u mjerilu 1:100.000 i kartogramu 4.1. Prometni sustavi, izmijenjen je željeznički promet na način da je „željeznička pruga II. reda“ zamijenjena s „željeznička pruga za lokalni promet“.

Prema podacima dobivenih od tvrtke HŽ infrastrukture Odredbe za provedbu PPSŽ nadopunjene su sljedećim člancima:

„160a. Važećim pravilnikom o općim uvjetima za građenje u zaštitnom pružnom pojasu uređuju se opći uvjeti za građenje građevina u zaštitnom pružnom pojasu, a na temelju čega upravitelj infrastrukture određuje posebne uvjete u postupcima izdavanja akata za provedbu dokumenata prostornog uređenja, odnosno odobravanja građenja po posebnom propisu.

Sukladno navedenom Pravilniku, unutar zaštitnog pružnog pojasa u postupcima izdavanja akata za provedbu dokumenata prostornog uređenja, odnosno odobravanja građenja po posebnom propisu, potrebno je ishoditi suglasnost i posebne uvjete nadležnog javnopravnog tijela – upravitelja željezničke infrastrukture.

Za građevine navedene člankom 43. ovih Odredbi izdavanje upravnih akata za gradnju i modernizaciju željezničkih pruga (lokacijske i građevinske dozvole) provodi se temeljem odredbi ovog Plana i njegovih izmjena i dopuna.

160b. Budućnost željezničkih pruga L204, L205 i L206 ovisi o potrebama i intenzitetu lokalnog putničkog prometa te potrebama lokalnog gospodarstva za korištenjem željezničkoga teretnog prijevoza. Daljnje studije procijenit će tehničke zahtjeve koje je potrebno ispuniti, uzimajući u obzir sigurnosne, gospodarske i ekološke aspekte, a sve temeljeno na prometnim potrebama teretnog i putničkog prometa u budućem razdoblju.

160c. Vezano uz željezničko-cestovne prijelaze, modernizacijom željezničkih pruga L204, L205 i L206, a sukladno posebnim propisima ovisno o vrsti prometnica, razvrstavanju željezničkih pruga i drugih prometnica, intenzitetu prometa na željezničkim prugama i drugim prometnicama, topografskim i urbanističkim uvjetima, geološkim i geomehaničkim karakteristikama tla, propisanim uvjetima za siguran tijek prometa i drugim propisanim uvjetima, a posebice kroz ekonomsku opravdanost, odredit će se način križanja željezničke pruge s drugim prometnicama, a sve u skladu s posebnim propisima. Stoga će biti potrebno postojeće željezničko-cestovne prijelaze modernizirati izvedbom željezničko-cestovnih prijelaza izvan razine (denivelacija), ugradnjom signalno sigurnosnih uređaja na zadržanim postojećim željezničko-cestovnim prijelazima ili ukidanjem sa i bez svođenja na prvi najbliži željezničko-cestovni prijelaz, a sve u skladu s posebnim propisima.“

- **ZRAČNI PROMET**

Tvrtka Hrvatska agencija za civilno zrakoplovstvo nije imala zahtjeva.

- **POŠTA I ELEKTRONIČKE KOMUNIKACIJE**

Temeljem Uredbe o određivanju građevina, drugih zahvata u prostoru i površina državnog i područnog (regionalnog) značaja korigirani su nazivi građevina pošte i elektroničkih komunikacija te sada glase:

Državni

- međunarodni i međuzupanijski elektronički komunikacijski vodovi s pripadajućim građevinama,
- koridori elektroničke komunikacijske infrastrukture radijskih i televizijskih operatora elektroničkih komunikacija državnog značaja,
- građevine namijenjene zaštiti i kontroli radiofrekvencijskog spektra Republike Hrvatske.

Županijski

- odašiljači nepokretnih i pokretnih elektroničkih komunikacijskih mreža izvan građevinskog područja,
- županijski elektronički komunikacijski vodovi s pripadajućim građevinama.

Prema zahtjevu tvrtki Hrvatski Telekom d.d. i HAKOM, Odredbe za provedbu ovog Plana su izmijenjene i dopunjene sa dostavljenim ciljevima i smjernicama za potrebe razvoja elektroničke komunikacijske infrastrukture te usklađene sa Zakonom o elektroničkim komunikacijama i Uredbom Vlade Republike Hrvatske o mjerilima razvoja elektroničke komunikacijske infrastrukture i druge povezane opreme te svim aktualnim izmjenama.

Raspored antenskih stupova prikazan je na kartografskom prikazu br. 2.C. „Infrastrukturni sustavi i mreže“ - "Pošta i elektroničke komunikacije" na slijedeći način:

- postojeći antenski stupovi, simbolom na lokaciji prema stvarnim koordinatama istog,
 - područjem za smještaj antenskog stupa s radijusom 1000 do 3000 m.,
- a položaj aktivnih lokacija predstavljaju EKI zone radijusa 100 m.

Za izradu grafičkog prikaza samostojećih antenskih stupova koriste se podaci iz Dodatka 2. „Objedinjeni plan razvoja pokretne komunikacijske infrastrukture“ Uredbe Vlade Republike Hrvatske o izmjenama uredbe o mjerilima razvoja elektroničke komunikacijske infrastrukture i druge povezane opreme, NN br. 92/2015.

Energetski sustavi

- **ELEKTROENERGETSKA MREŽA**

Prema podacima tvrtke HEP – OPERATOR DISTRIBUCIJSKOG SUSTAVA d.o.o., Elektra Križ, ažurirano je odnosno preciznije ucrtano stanje postojeće i planirane mreže 35kV mreže na kartografskom prikazu 2.A. Elektroenergetika i plinoopskrba i na kartogramu 4.3. Energetski sustavi, a u Odredbe za provedbu ovog Plana je ugrađena odredba:

„Zaštitni koridori elektroenergetskih vodova, kao i lokacije te koridori novih/planiranih elektroenergetskih objekata distributivnih napona 0,4, 10, 20 i 35 kV utvrdit će se prostornim planovima užih područja i/ili razradom projektne dokumentacije u skladu s dobivenim posebnim uvjetima. „

Za potrebe izgradnje energetskih građevina na obnovljive izvore, u tekstualnom dijelu su ugrađene odredbe o mogućnosti izgradnje susretnih objekata i spojne elektroenergetske infrastrukture (dalekovode) između tih objekata i postrojenja u nadležnosti HEP ODS d.o.o.

Temeljem dostavljenih prijedloga tvrtke HEP – OPERATOR DISTRIBUCIJSKOG SUSTAVA d.o.o., Elektra Požega u izmjenjeno je sljedeće:

- u tekstualnom dijelu: članak 176. Odredbi za provedbu, ažuriran je kako slijedi (~~crveno – dodano, plavo precrtano – brisano~~):
„~~Od planiranih značajnijih građevina za distribuciju električne energije (35 kV) predviđeni su, osim koridora postojećih dalekovoda i koridori planiranih podzemnih dalekovoda DV 35 kV Kutjevo-Ferovac, Ferovac-Čaglin i Pasikovci (TS Orjava) - Velika, Kutjevo – Ferovac te podzemni 35 kV dalekovod kroz Pleternicu kako bi zamijenio dio postojećeg zračnog 35 kV dalekovoda.~~
 - U grafičkom dijelu (kartografski prikaz 2.A. i kartogram 4.3.):
 - Planirani dalekovod 35kV od Pasikovaca do Velike izmijenjen je iz planiranog zračnog u planirani podzemni dalekovod,
 - Planirani podzemni dalekovod kroz Požegu (od TS Požega 1 do TS Požega Zapad, planirana TS Požega II) promijenjen je iz planiranog u postojeći podzemni.

Prema dostavljenom očitovanju Hrvatskog operatora prijenosnog sustava d.o.o. ucrtan je, paralelno s postojećim dalekovodom DV 400 kV TS Ernestinovo – TS Žerjavinec, novi dalekovod DV 2x400 kV TS Veleševac – U/I (ulaz/izlaz) TS– Međurić - TS Razbojište, koji prolazi cijelom Županijom te priključni DV 2x400 kV KTE Slavonski Brod - na PL 2x400 kV TS Veleševac – U/I (ulaz/izlaz) TS Međurić – TS Razbojište. Koridor novoplaniranog 400 kV dalekovoda odstupa od paralelnog vođenja s postojećim izgrađenim 400 kV dalekovodom samo na području Grada Lipika, u dužini cca 8 km te je definirana nova trasa, a kako je prikazano na kartografskom prikazu 2a. *Infrastrukturni sustavi i mreže, Elektroenergetika i plinoopskrba.*

Istovremeno planira se i izmještanje/rekonstrukcija postojećeg DV 400 kV na dijelu koji prelazi preko građevinskog područja grada Kutjeva.

Na području Županije planira se još i izgradnja sljedećih visokonaponskih dalekovoda:

- PL DV 2 x 110 kV – od PL TS Lipik do TS Međurić
- PL priključni DV 2x110 kV – od PL TS SE Kukuljevac 2 na planirani DV 2x 110 kV TS Međurić – TS Lipik
- PL priključni DV 2x110 kV – od PL TS SE Kukuljevac 1 na postojeći DV 110 kV TS Međurić – TS Daruvar
- PL DV 110 kV – od PL TS Lipik na PL priključni DV 2x110 kV koji ide od PL TS SE Kukuljevac 1 na postojeći DV 110 kV TS Međurić – TS Daruvar
- PL DV 2x110 kV PL TS Lipik – TS Nova Gradiška
- PL DV 110 kV PL TS Lipik – TS Daruvar

- PL DV 2x110 kV PL TS Kutjevo – TS Cementara (Našice)
- Planirani otcjepni DV/KB 2x110 kV TS Požega 2 na postojeći DV 110 kV TS Nova Gradiška – TS Požega 1
- PL DV 110 kV PL TS Požega 2 – PL TS Kutjevo
- PL dionica KB 110 kV TS Požega 1 – Nova Gradiška (rekonstrukcija postojeće trase DV 110 kV)
- PL dionica KB 110 kV TS Požega 1 – TS Slavonski Brod (rekonstrukcija postojeće trase DV 110 kV)
- PL DV 110 kV - PL TS SE Livađani na PL DV 2X110 kV PL TS Lipik – TS Nova Gradiška
- PL DV 110 kV - PL TS SE Čaglič na PL DV 2X110 kV PL TS Lipik – TS Nova Gradiška
- PL DV 110 kV - PL TS SE Goleši (Sisačko-moslavačka županija) na PL DV 2X110 kV PL TS Lipik – TS Nova Gradiška

Prema zahtjevima tri tvrtke (Solvis, Sirius Drage, Kutjevo d.d., Mitis), jedne (Tomašević) fizičke osobe, Grada Lipika i Grada Kutjeva planirane su potencijalne lokacije i površine za izgradnju sedam solarnih elektrana snage 10 do 420 MW. Isto tako za planirane sunčane

elektrane ucrtane su navedene trase planiranih priključnih dalekovoda te lokacije građevina za transformaciju električne energije – trafostanice, tako da se ovim planiraju:

- TS 400/110 kV Lipik
- TS 110/x kV Lipik
- TS 110/x kV Požega 2
- TS 110/x kV Kutjevo
- TS 110/x kV Pakrac
- TS 110/35 kV SE Kukunjevac 1
- TS 110/35 kV SE Kukunjevac 2
- TS 110/35 kV SE Livađani
- TS 110/35 kV SE Subocka
- TS 110/35 kV SE Čaglič

Također, planiraju se i 2 postrojenja za pohranu električne energije:

- PE Lipik ("Energy Storage"),
- PE Kukunjevac 1 ("*Energy Storage*").

To su uređaji kojima se osigurava konstantna opskrba električnom energijom, posebno u slučaju korištenja energije iz obnovljivih izvora (vjetroelektrane, sunčane elektrane). Ova postrojenja grade se izvan građevinskog područja u blizini većih trafostanica odgovarajućeg napona i snage, a sastoje se od više tipskih funkcionalnih kontejnera koji su povezani međusobno i dalekovodom s trafostanicom. Postrojenje se gradi na način da se u najvećoj mogućoj mjeri koriste neotrovni i nezapaljivi materijali te provodi zaštita od incidentnih situacija. Osim dvije navedene lokacije snage veće od 10 MW, manja postrojenja za pohranu električne energije do 10 MW, mogu se graditi i na drugim lokacijama planiranim PPUG/O-ovima te unutar prostora planiranog za razvoj obnovljivih izvora energija (vjetroelektrana i sunčanih elektrana).

Odredbama za provedbu IV ID PPSŽ je, obzirom na navedeno, određeno da su za planirane sunčane elektrane potrebni postojeći i planirani sljedeći elektroenergetski objekti:

SE Kukunjevac 1

- PL TS 110/35 kV SE Kukunjevac 1
- postojeći DV 110 kV TS Međurić – TS Daruvar
- PL priključni DV 2x110 kV (PL TS SE Kukunjevac 1 - na postojeći DV 110 kV TS Međurić – TS Daruvar (iz prethodne točke))
- PL interni razvod 35/20/10 kV SN

SE Kukunjevac 2

- PL TS 110/35 kV Kukunjevac 2
- PL DV 2x110 kV (ranije planirani koridor)
- PL DV 110 kV priključni (PL TS SE Kukunjevac 2 - na PL DV 2x110 kV (ranije planirani koridor) (iz prethodne točke))
- PL interni razvod 35/20/10 kV SN

SE Livađani

- PL TS 110/35 kV Livađani
- PL DV 2x110 kV PL TS Lipik – TS Nova Gradiška
- PL DV 110 kV priključni (zajedno sa TS SE Subocka) (PL TS 110/35 kV Livađani - na PL DV 2x110 kV PL TS Lipik – TS Nova Gradiška (iz prethodne točke))
- PL DV 35/20/10 kV SN interni razvod

SE Subocka

- PL TS 110/35 kV Subocka
- PL DV 2x110 kV PL TS Lipik – TS Nova Gradiška
- PL DV 110 kV priključni (zajedno sa SE Livađani) (PL TS 110/35 kV Livađani - na PL DV 2x110 kV PL TS Lipik – TS Nova Gradiška iz prethodne točke))
- PL DV 35/20/10 kV SN interni razvod

SE Čaglić

- PL TS 110/35 kV Čaglić
- PL DV 2x110 kV PL TS Lipik – TS Nova Gradiška
- PL DV 110 kV priključni (PL TS 110/35 kV Čaglić - na PL DV 2x110 kV PL TS Lipik – TS Nova Gradiška (iz prethodne točke))
- PL DV 35/20/10 kV SN interni razvod

SE Ferovac

- TS 35/10 kV Ferovac – postojeća
- PL DV 35 kV priključni na postojeću TS 35/10 kV Ferovac
- PL interni razvod 35/20/10 kV SN

SE Brodski Drenovac

- TS 35/10 kV Pleternica - postojeća
- PL DV 35 kV u koridoru postojećeg DV 10 kV sa priključkom na postojeću TS 35/10 kV Pleternica
- PL interni razvod 35/20/10 kV SN

Osim navedenih sunčanih elektrana županijskog i državnog značaja, prostornim planovima uređenja općina i gradova mogu se planirati i druge sunčane elektrane kapaciteta manjeg od 10 MW, sukladno uvjetima navedenim u Odredbama IV. ID PPSDŽ.

Točno definiranje trase priključnog dalekovoda/kabela i dijela transformatorske stanice koje čine priključak biti će ostvarivo samo u pokrenutom postupku ishođenja lokacijske dozvole odnosno drugog odgovarajućeg akta propisanog važećim zakonom

i/ili neposrednom provedbom ovog Plana, i to po dobivenim pozitivnim uvjetima i uz suglasnost od strane ovlaštenog elektroprivrednog poduzeća/tvrtke (operator prijenosnog sustava ili operator distribucijskog sustava), a na osnovi nadležnosti mjesta priključka (DV i TS) visokog ili srednjeg napona i prihvaćenog Elaborata mogućnosti priključenja na mrežu i ishođenoga energetskog odobrenja.

Kod svih sunčanih elektrana iz prethodnog članka, za predaju električne energije u elektroenergetsku mrežu, odnosno za osiguranje opskrbe, dozvoljena je izgradnja rasklopnih postrojenja/rasklopišta prema uvjetima HEP-a na najprihvatljivijoj lokaciji unutar obuhvata predmetne zone.

Način priključenja i trasa priključnog dalekovoda/kabela sunčanih elektrana na elektroenergetsku mrežu za koje operator prijenosnog ili distribucijskog sustava nije mogao utvrditi uvjete priključka na postojeću infrastrukturu te nije grafički prikazan priključak u grafičkom dijelu PPSDŽ, utvrdit će se u postupku izdavanja lokacijske i/ili građevinske dozvole za izgradnju sunčanih elektrana planiranih ovim planom i u skladu s odredbama ovog plana, a na temelju projektne dokumentacije potrebne za ishođenje lokacijske i /ili građevinske dozvole. Za svaki pojedinačni zahvat potrebno je s operatorom prijenosnog i distribucijskog sustava odrediti način priključenja na postojeću ili planiranu infrastrukturu u smislu određivanja trase priključnog dalekovoda, položaja trafostanice pratećih sadržaja i pristupnih cesta.

Temeljem navedenog, na području Požeško-slavonske županije elektroenergetske građevine su:

Državnog značaja:

- Postojeća građevina za prijenos električne energije – DV 400 kV; TS Ernestinovo – TS Žerjavinec
- Izmještanje/rekonstrukcija dijela DV 400 kV Ernestinovo – Žerjavinec koji prelazi preko građevinskog područja grada Kutjeva
- Planirana građevina za prijenos električne energije – PL DV 2x400 kV TS Veleševac – U/I (ulaz/izlaz) TS Razbojište – Međurić - TS Razbojište
- Planirana građevina za prijenos električne energije – PL priključni DV 2x400 kV KTE Slavonski Brod – na PL 2x400 kV TS Veleševac – U/I (ulaz/izlaz) TS Međurić – TS Razbojište - Kutjevo
- Planirana građevina za transformaciju električne energije - PL TS 400/110 kV Lipik
- Sunčane elektrane (postrojenja) snage veće od 20 MW s pripadajućim građevinama
 - Sunčana elektrana Kukunjevac 1
 - Sunčana elektrana Kukunjevac 2
 - Sunčana elektrana Livađani
 - Sunčana elektrana Subocka
 - Sunčana elektrana Čaglić
 - Sunčana elektrana Ferovac

- Sve ostale sunčane i druge elektrane (postrojenja) iz obnovljivih izvora energije (vjetar, sunce, biomasa, geotermalna energija, kogeneracija, i dr.) snage veće od 20 MW s pripadajućim građevinama
- postrojenja za pohranu električne energije ("Energy Storage") preko 20 MW

Županijskog značaja

- građevine za prijenos električne energije-dalekovodi 35kV, 110 kV (20 i 10 kV)
- trafostanice – građevine za transformaciju električne energije: 110/x, 35/20(10)kV,
- objekti malih hidrocentrala (MAHE), s lokacijama na vodotocima:
 - Orjava - na objektu akumulacije "Kamenska", stacionažama Slobošтина, Deževci, Pavlovci, Brestovac, Požega-Luka, Požega-ind. zona, Pleternica, Bučje (Ganocijev mlin), Brodski Drenovac (Tenov mlin), Ratkovicа (Štajduharov mlin), Brodski Drenovac (Ćosin/Ćosićev mlin) te Tisovac
 - Brzaja - 1 postojeća lokacija na postojećoj akumulaciji na Zvečevu
 - Londža - na objektu retencije/akumulacije Londža
 - Bijela - 4 lokacije (mlin Čendeš - Kapetanovo polje, mlin Stričičevac, mlin Bedi, mlin Badljevinа)
 - Pakra – na stacionažama Dragović i Branešci
 - Sivornica - na objektu akumulacije "Šumetlica" (mlin Španovica, mlin Gornja Šumetlica) te na drugim lokacijama gdje se izgradnja MAHE ocijeni opravdanim kroz posebne zahtjeve, projekte i prateću dokumentaciju te gdje za to postoje tehničke mogućnosti
- sunčane elektrane (postrojenja) snage od 10 MW do 20 MW s pripadajućim građevinama
 - Sunčana elektrana Brodski Drenovac
- sve ostale sunčane i druge elektrane (postrojenja) iz obnovljivih izvora energije (vjetar, sunce, biomasa, geotermalna energija, kogeneracija, i dr.) snage od 10 MW do 20 MW s pripadajućim građevinama
- postrojenja za pohranu električne energije ("Energy Storage") od 10 MW do 20 MW

Promjene su ucrtane u kartografskom prikazu 2.A. *Infrastrukturni sustavi i mreže, Elektroenergetika i plinoopskrba i kartogramu 4.3. Energetski sustavi*. U kartografskom prikazu 2A. prikazana su područja planirana za smještanje građevina za proizvodnju energije, položaj postojećih, te orijentacijski položaj planiranih elektroenergetskih vodova i pripadajućih građevina. Na kartografskom prikazu br. 1. *Korištenje i namjena prostora* prikazana je površina infrastrukturnih sustava planiranih sunčanih elektrana.

Planirane vodove i pripadajuće građevine potrebno je smjestiti unutar koridora propisanih širina iz tablice navedene u članku 139. ovih Odredbi, a u odnosu na prikazani orijentacijski položaj.

Energetske građevine lokalne razine (elektrane i distribucija električne energije niže naponske razine) planiraju se prostornim planovima lokalne razine.

• PLINOOPSKRBA

Temeljem podataka i zahtjeva tvrtke Plinacro d.o.o.:

- Plinoopskrbne građevine državnog značaja na području Županije su:
 - Magistralni plinovod Slobodnica – Donji Miholjac DN 800/75
 - Magistralni plinovod Nova Kapela – Požega DN 300/50
 - Magistralni plinovod Našice - Slav. Brod DN 300/50
 - Magistralni plinovod Kutina - Dobrovac DN 200/50
 - Magistralni plinovod Dobrovac – Omanovac DN 150/50
 - Magistralni plinovod Omanovac – Daruvar DN 150/50
 - Magistralni plinovod Lipik – Pakrac DN 150/50
 - Magistralni plinovod Pakrac – Daruvar DN 150/50
 - Magistralni plinovod MRS Badljevina – MRS Sirač DN 150/50
 - Magistralni plinovod Čaglin – Požega DN 150/50
 - Odvojni plinovod za MRS Kukunjavac
 - Spojni plinovod za PČ Čaglin
 - Odvojni plinovod za MRS Brezine DN 50/50
 - Odvojni plinovod za MRS Pakračka poljana DN 50/50
 - Spojni plinovod za MRS Kukunjevac DN 50/50
 - Spojni plinovod BIS Badljevina – MRS Badljevina
 - Magistralni plinovod Našice – Podcrkavlje DN 150
 - Magistralni plinovod čvor Janja Lipa – Lipik DN 150
 - Magistralni plinovod Piljenice – Janja Lipa – Lipik DN 150
 - Magistralni plinovod Piljenice – čvor Janja Lipa DN 150
 - Magistralni plinovod DN 150/50 Janja Lipa – Lipovljani
 - Magistralni plinovod DN 80/50 Janja Lipa-5 – KS Lipovljani

- Magistralni plinovod Piljenice - čvor Janja Lipa DN 150, Piljenice – Janja Lipa - Lipik DN 150, čvor Janja Lipa – Lipik DN 150 i Našice – Podcrkavlje DN 150 stavljeni su van funkcije. Magistralni plinovod DN 150/50 Janja Lipa – Zagreb, također nije u funkciji. Na tim plinovodima više se ne primjenjuje zaštitni koridor, no i dalje ih se prikazuje u prostornim planovima zbog položaja cijevi.
- Odredbe su usklađene s Pravilnikom o tehničkim uvjetima i normativima za sigurna transport tekućih i plinovitih ugljikovodika magistralnim naftovodima i plinovodima te naftovodima i plinovodima za međunarodni transport

Prema podacima i zahtjevu tvrtke INA Industrija nafte d.o.o.:

- izmjenjen je sigurnosni pojas za cjevovode, sa 200 m na 100 m, lijevo i desno od cjevovoda, unutar kojeg je potrebno zatražiti posebne uvjete vlasnika cjevovoda prilikom bilo kakvih zahvata u tom prostoru.
- Dodani su novi članci Odredbi za provedbu Plana:
 - „193a. *Oko izgrađene bušotine zaštitna i požarna zona iznosi 30 m u polumjeru oko osi bušotine. Kod trajno napuštenih bušotina (likvidirane – kanal bušotine se nalazi 1,5 m – 2,0 m pod zemljom), sigurnosna – zaštitna zona u kojoj je zabranjeno graditi objekte za boravak i rad ljudi iznosi 3,0 m u polumjeru oko osi kanala trajno napuštene bušotine.*

 - 193b. *Kod paralelnog vođenja drugih infrastrukturnih instalacija (kanalizacija, vodovod, plinovod, el. kablovi, tel. kablovi i ostalo) s cjevovodima međunarodnog i magistralnog*

karaktera (plinovod, naftovod produktovod) minimalna međusobna udaljenost mora biti 5 m, računajući od vanjskog ruba infrastrukturnih instalacija do vanjskog ruba cjevovoda.

193c. *Na mjestima križanja s drugim infrastrukturnim instalacijama, iste obavezno postaviti ispod cjevovoda iz prethodnog članka. Vertikalna udaljenost mora biti najmanje 0,5 m, računajući od donje kote cjevovoda ili kabela koji se polaže. Kut križanja mora biti između 90o i 60o. Iznad mjesta križanja obavezno se postavlja pocinčana rešetka, kao oznaka da ispod postojećeg cjevovoda prolazi najmanje još jedan cjevovod ili kabel.*

193d. *Na mjestima križanja i paralelnog hoda prometnice, željezničke pruge, vodotoka, kanalske mreže i dr. s cjevovodima međusobna udaljenost definirana je posebnim propisima i sastavni je dio posebnih uvjeta.“*

Prema podacima i posebnim uvjetima tvrtke Montcogim-Plinara d.o.o. Odredbe za provedbu ID Plana dopunjena su člankom vezanom za zaštitne i sigurnosne pojaseve te koridore, a koji glasi:

„194a. *Kod srednjetačnih plinovoda (ST) radnog tlaka do 4 bar predtlaka, u budućim javnim prometnicama predvidjeti koridore za iste. Kod distribucijskih plinovoda potrebno je predvidjeti koridor trase po javnoj površini dvostrano po uličnom profilu.*

Kod izrade svih prostornih planova te projekata koji slijede za pojedinačne zahvate, potrebno je uzeti u obzir postojeći raspored komunalnih instalacija na distribucijskom području (sustavu) koji je većinom usklađen s primjerice DIN 1998, što u ovom slučaju znači da koridore za ST plinovode treba u projektima u pravilu zadržati izvan kolnika.

U pravilu, udaljenost od ostalih komunalnih instalacija treba biti najmanje 1,0 m. Sigurnosne udaljenosti od energetskih, komunikacijskih i ostalih komunalnih instalacija i građevina potrebno je planirati sukladno važećim posebnim propisima.

Iznad plinovoda iz stavka 1. ovog članka, u širini od 2,0 lijevo i desno, nije dopuštena sadnja grmolikog raslinja i drveća.

Novi plinovodi trebaju se nastavljati na plinovode u putevima i ulicama koji omeđuju određeno područje, prema posebnom projektu za izgradnju plinovoda koji se izrađuje nakon što budu ispunjeni uvjeti koji se traže prema odgovarajućim zakonima, pravilima i tehničkim propisima za plinifikaciju.

Plinovodi moraju biti udaljeni od drugih objekata prema važećim stručnim standardima i posebnim uvjetima nadležnih tijela, a koji će proizaći iz suvremenih tehničkih rješenja i pristupa razvoju tehnologije.

Zaštitni i sigurnosni pojasi definiraju se prilikom izdavanja posebnih uvjeta kod gradnje stabilnih objekata koji nisu u funkciji instalacija ili infrastrukturnih instalacija (prometnica, vodovoda, distributivnih ili priključnih plinovoda, kanalizacije, instalacija HEP-a, telefonskih instalacija i sl.)“.

Promjene su ucrtane u kartografskom prikazu 2.A. Elektroenergetika i plinoopskrba i kartogramu 4.3. Energetski sustavi.

• OBNOVLJIVI IZVORI ENERGIJE

Temeljem navedenih zahtjeva za utvrđivanjem lokacija za izgradnju postrojenja i uređaja koji koriste obnovljive izvore za proizvodnju energije (sunčane elektrane) i sukladno Uredbi o određivanju građevina, drugih zahvata u prostoru i površina državnog i područnog (regionalnog) značaja Odredbama za provedbu IV. ID PPSŽ je utvrđeno da je jedinice, polja i postrojenja za iskorištavanje sunčeve energije (kao što su sunčane elektrane, fotonaponske ćelije na stupovima i sl.), osim u proizvodnim zonama unutar granica građevinskog područja ili u izdvojenim građevinskim područjima gospodarskih zona, moguće planirati u svojstvu infrastrukturnih građevina izvan granica građevinskog područja na lokacijama predviđenima ovim Planom za sunčane elektrane državnog i županijskog značaja. To su sunčane elektrane snage veće od 20 MW u Gradu Lipiku na lokacijama Kukunjevac 1, Kukunjevac 2, Čaglić, Subocka i Livađani i Gradu Kutjevu na lokaciji Ferovac te sunčane elektrane snage od 10 do 20 MW u Gradu Pleternici na lokaciji Brodski Drenovac.

Sunčane elektrane u svojstvu infrastrukturnih građevina snage manje od 10 MW moguće je planirati PPUG/O-ovima unutar granica građevinskog područja u gospodarskim proizvodnim zonama te izvan granica građevinskog područja kao infrastrukturne građevine, a sukladno ovom Planu.

Izgradnju sunčanih elektrana trebalo bi potencirati u zonama gdje već postoji određena komunalna infrastruktura i infrastruktura transporta energije, odnosno gdje nema zahtjeva ili su minimalni zahtjevi za gradnjom novih objekata.

Uvjeti za gradnju te smjernice i način priključenja postrojenja i uređaja planiranih elektrana na elektroenergetsku mrežu za navedene sunčane elektrane određene su u poglavlju „11.2.2. Obnovljivi izvori energije – sunčane elektrane“ te, uz mjere zaštite, člancima 258g. – 258k. ovih Odredbi za provedbu IV.ID PPSŽ.

Također, sukladno navedenoj Uredbi, Odredbe su dopunjene odredbama kojima se određuje mogućnost planiranja postrojenja koja koriste obnovljive izvore za proizvodnju energije i kogeneracijska postrojenja u Prostornim planovima uređenja gradova i općina, i to na sljedeći način:

„195c. Prostornim planovima uređenja gradova i općina moguće je planirati sva postrojenja koja koriste obnovljive izvore za proizvodnju energije i kogeneracijska postrojenja i to:

- postrojenja koja su priključena na javni energetska sustav*
- postrojenja koja nisu priključena na javni energetska sustav (individualna postrojenja).*

Općenito, lokacije postrojenja za proizvodnju energije korištenjem obnovljivih izvora energije i kogeneracije, tj. elektrane instalirane snage do 10 MW (osim malih hidroelektrana), određuju se prostornim planovima uređenja općina i gradova. Sve potencijalne lokacije takvih postrojenja/elektrana treba prije ugradnje u prostorni plan lokalne razine procjenjivati prema uvjetima navedenima u nastavku, osobito u člancima 258g. – 258l. ovih Odredbi.

195d. Postrojenja za proizvodnju energije korištenjem obnovljivih izvora energije i kogeneracije koja zauzimaju određenu površinu moguće je smjestiti:

- izvan građevinskog područja na površinama određenim kao infrastrukturne površine*
- na izdvojenim građevinskim područjima gospodarske proizvodne namjene izvan naselja i na površinama gospodarske proizvodne namjene unutar građevinskih područja naselja*

- *na površinama odlagališta otpada /saniranih odlagališta otpada (elektrane na bioplin i sl.)*
- *u okviru uređaja za pročišćavanje otpadnih voda (elektrane na bioplin i sl.)*
- *unutar sklopa gospodarskih građevina u funkciji obavljanja poljoprivrednih djelatnosti (elektrane na biomasu, bioplin i sl.)*
- *na površine parkirališta sukladno stavku 10. članka 195b. ovog Plana*
- *na umjetnim vodnim tijelima i ribnjacima koji zadovoljavaju tehničke uvjete.“*

Navedene planirane sunčane elektrane su ucrtane u kartografskom prikazu 1. *Korištenje i namjena prostora/površina*, u mjerilu 1:100.000

Površina planirana u kartografskom prikazu je okvir za smještanje postrojenja sunčane elektrane izvan kojeg nije dozvoljeno širenje, a moguće je korištenje i manje površine od prikazane.

VODNOSPODARSKI SUSTAV

U skladu s Uredbom o određivanju građevina, drugih zahvata u prostoru i površina državnog i područnog (regionalnog) značaja ažurirani su nazivi vodnih građevina s pripadajućim objektima, uređajima i instalacijama državnog i županijskog značaja te na području Županije su:

Vodne građevine od važnosti za Državu:

- Regulacijske i zaštitne vodne građevine na vodama I.
- Branu s akumulacijom ili retencijskim prostorom s pripadajućim građevinama koje zadovoljavaju kriterije velikih brana
- Vodne građevine za navodnjavanje i drugo zahvaćanje voda kapaciteta 500l/s i više
- Vodne građevine za javnu vodoopskrbu - za potrebe javnog vodoopskrbnog sustava Požeštine i Pakračkog dijela županije - kapaciteta zahvata 500 l/s i više

Vodne građevine od važnosti za Županiju:

- regulacijske i zaštitne vodne građevine na vodama, osim građevina iz podstavka 1., članka 39. Odredbi za provedbu IV. ID PPSŽ,
- brane s akumulacijom ili retencijskim prostorom s pripadajućim građevinama izvan granica građevinskog područja, osim građevina iz podstavka 2., članka 39. Odredbi za provedbu IV. ID PPSŽ,
- vodne građevine za:
 - melioracijsku odvodnju površine do 10.000 ha,
 - navodnjavanje i drugo zahvaćanje voda kapaciteta do 500 l/s,
 - zaštitu voda kapaciteta do 100.000 ekvivalentnih stanovnika u dvije ili više jedinica lokalne samouprave.
- svi postojeći i planirani bunari mineralno - termalnih voda, osim već navedenih u članku 41a. ovih Odredbi
- lateralni kanal Stražemanka – Veličanka - Kaptolka
- ribnjaci čija površina prelazi više od 500 ha (Poljana, Kukunjevac)
- lateralni i sabirni kanali na rijeci Orljavi i Pakri,

Prema dostavljenim podacima tvrtke Hrvatske vode VGI za mali sliv „Orljava-Londža“, na području Požeško - slavonske županije velik je broj vodotoka koji čine hidrografsku mrežu – vodotoci I. reda 136 km, vodotoci II. reda 984 km, kanali I. i II. reda 77 km te detaljni melioracijski kanali (III. i IV. Reda) 241 km. Stoga, upozoravaju na normative zaštite od štetnog djelovanja voda koje su već ugrađene u trenutno važeći Plan.

Dopunom zahtjeva tvrtka Hrvatske vode VGI za mali sliv „Orljava-Londža“, sukladno novonastalim okolnostima vezanih za potrebu zaštite naselja od bujičnih poplava, ovim ID Planom predviđeno je izmještanje odlagališta građevnog otpada na području napuštenog kamenoloma u Vidovcima i planirana mogućnost izgradnje retencija na potocima Pakao (retencije “Pakao” i „Nakop“) za zaštitu od poplava naselja Vidovci. Također, temeljem zahtjeva Hrvatskih voda, preispitale su se te reducirale, brisale i dodale u Plan, sljedeće akumulacije/retencije na potocima:

- p. Veliki Dol (za zaštitu naselja Dervišaga), dodaje se retencija „Veliki Dol“ ,
 - p. Komušanac (za zaštitu dijela grada Požege - Vranduk), zadržava se akumulacija „Selište“,
 - p. Vučjak (za zaštitu dijela grada Požege - Jagodnjak) – brišu se 4 retencije i dodaje se retencija „Vučjak“
 - p. Stražemanka (za zaštitu naselja Biškupci, Stražeman, Doljanci) - reducira se akumulacija/retencija „Stražemanka“
 - p. Bukovica (uz naselje Novo Selo) - briše se
 - p. Vetovka (uz naselje Vetovo) – briše se,
- a korigirala se i trasa lateralnog kanala u općinama Velika i Kaptol.

Obzirom na navedeno, Odredbe trenutno važećeg PPSŽ su nadopunjene na sljedeći način (**crveno** – dodano):

„(198.) Poplave od pritoka rijeka Orljave i Pakre na području Županije trebaju se riješiti kompleksnim zahvatima na slivovima, prije svega radovima na zaštiti od štetnog djelovanja erozijskih procesa i bujica, radovima na regulaciji vodotoka.

Zbog prepoznatih problema uzrokovanih poplavama i sušama lokacije za akumulacije/retencije određene Vodoprivrednom osnovom predstavljaju rezervaciju prostora na temelju prethodno provedenih istraživanja. Detaljan položaj, oblik i granice planiranih retencija/akumulacija utvrdit će se projektnom dokumentacijom nakon čega će se moći utvrditi i njihov stvarni utjecaj na sastavnice okoliša i prirode.

Potrebno je izvršiti analizu te preispitati opravdanost zahvata s aspekta zaštite ljudi, realnih potreba za navodnjavanjem, ali i s aspekta zaštite cjelokupnog okoliša. Pri tome treba uzeti u obzir i druge metode zaštite od poplava. Posebno je potrebno obratiti pozornost na lokacije mikroakumulacija ili retencija Rosinac, Hajderovac, Orahovica, Zlostop, Rogoljica, Stražemanka, Saračevac, Venje, Radovanka i Šumetlica.

U daljnjim fazama razrade projekata hidrotehničkih građevina potrebno je osigurati da ne dođe do značajnog narušavanja hidromorfoloških elemenata vodnog tijela, u skladu s posebnim propisima, što je potrebno potvrditi odgovarajućim analizama, osobito za izgradnju akumulacija Trokut, Zlostop, Venje, Londža te akumulacije Kamenska, kao i retencija Pakao, Nakop, Veliki Dol, Vučjak, retencije/akumulacije Stražemanka te lateralnog kanala.

Elemente lateralnog kanala Stražemanka – Veličanka – Kaptolka (trasu kanala, potencijalne obloge pokosa i dna (korita) kanala, te druge tipove građevina na kanalu (mostovi, prijelazi instalacija, i sl.) planirati izvan glavnog toka vodotoka Veličanka, Stražemanka i Radovanka na POVS HR2001329 Potoci oko Papuka, uz primjenu mjera zelene infrastrukture te na način da se zadrže postojeći povoljni uvjeti za staništa ciljnih vrsta sukladno njihovim ekološkim zahtjevima.

Ne koristiti lateralni kanal Stražemanka – Veličanka – Kaptolka za navodnjavanje poljoprivrednih površina, već samo u svrhu zaštite od poplava.

Na vodotocima gdje su planirane akumulacije Trokut i Zlostop, kao i akumulaciju Kamenska, u daljnjim fazama razvoja projekta definirati ih kao zaštitne hidrotehničke građevine na najmanjoj funkcionalnoj razini uz omogućavanje kontinuiranog protoka i adekvatne povezanosti vodotoka koji će zadovoljiti specifične ekološke potrebe ugroženih vrsta, odnosno ciljnih vrsta područja ekološke mreže HR2000580 Papuk i HR2001329 Potoci oko Papuka.

Također, vodne građevine (retencije Pakao, Nakop i Veliki dol te akumulaciju/retenciju „Stražemanka“ – reducirana površina) isto tako planirati na najmanjoj funkcionalnoj razini uz omogućavanje ekološki prihvatljivog protoka koji će zadovoljiti specifične ekološke potrebe stanišnih tipova ovisnih o vodnom režimu nizvodno od vodne građevine te specifične ekološke potrebe ciljnih vrsta.

Akumulaciju/retenciju Stražemanka unutar POVS HR2001329 Potoci oko Papuka planirati kao retenciju te planirati na način da se omogući uzdužna povezanost vodotoka za ciljne vrste.“

Prema podacima tvrtke Hrvatskih voda VGO za srednju i donju Savu na području Požeško-slavonske županije nalaze se sljedeća vodocrpilišta:

1. Gaj (u nadležnosti javnog isporučitelja vodnih usluga: Vode Lipik d.o.o.)
2. Šumetlica – Sivornica (Vode Lipik d.o.o.)
3. Luke (Tekija d.o.o.)
4. Zapadno polje (Tekija d.o.o.)
5. Dubočanka (Tekija d.o.o.)
6. Veličanka (Tekija d.o.o.)
7. Stražemanka (Tekija d.o.o.)
8. Kutjevačka Rika i Mala Rika (Tekija d.o.o.)
9. Orljavac – Stari Orljavac (Tekija d.o.o.)
10. Čaglin – Radaškovac (Tekija d.o.o.)
11. Sovski Dol – Valovčica (Tekija d.o.o.)
12. Paka – Staro Selo (Tekija d.o.o.)
13. Djedina Rijeka – Drinak 1,2 (Tekija d.o.o.)
14. Brđani – Kamiševac (Tekija d.o.o.)

Također, prema podacima navedene tvrtke kratkoročno i dugoročno očekuju se priključenja sljedećih vodocrpilišta na sustav javne vodooprbe:

1. Akumulacija Šumetlica (Vode Lipik d.o.o.)
2. Striježevica (Tekija d.o.o.)
3. Treštanovci (Tekija d.o.o.)

Za niti jedno crpilište ne postoje Odluka o zonama sanitarne zaštite crpilišta u skladu s važećom zakonskom regulativom. Za većinu crpilišta i dalje su na snazi odluke donesene na temelju zastarjelih propisa, dok neka crpilišta uopće nemaju Odluke o zonama (npr. Sivornica, Dubočanka). Stoga je, jedinica lokalne, odnosno područne samouprave dužna novelirati postojeće Odluke, za sva navedena postojeća crpilišta, ili donijeti nove, kao i donijeti odluke za sva nova, postojeća ili buduća crpilišta za koja to još nije učinjeno.

Promjene su ucrtane u kartografskim prikazima 1. „Korištenje i namjena prostora/površina“ i 2.C. „Infrastrukturni sustavi i mreže, Vodnogospodarski sustavi“ u mj 1 : 100 000 te kartogramu 4.4. Vodnogospodarski sustavi (4.4.1. Vodoopskrba i korištenje voda, 4.4.2. Odvodnja otpadnih voda, melioracijska odvodnja, uređenje vodotoka i voda)

Osim akumulacija/retencija prikazanih u navedenim kartografskim prikazima, na području Županije moguće je PPUG/O-vima jedinica lokalne samouprave planirati i druge manje akumulacije/retencije ukoliko se za njima pokaže potreba.

ZAŠTITA PRIRODNIH VRIJEDNOSTI, POSEBNOSTI I KULTURNO-POVIJESNIH CJELINA

Zaštita prirodnih vrijednosti

U Požeško-slavonskoj županiji i dalje su, temeljem Zakona o zaštiti prirode:

- Zaštićeni dijelovi prirode:
 - Park prirode Papuk,
 - značajni krajobraz Sovsko jezero,
 - spomenici parkovne arhitekture - parkovi u Lipiku, Trenkovu i Kutjevu te
 - spomenik prirode – stanište Tise
- Područje predviđeno za zaštitu:
 - posebni (floristički) rezervat (unutar granica PP Papuk) Turjak-Mališćak-Pliš-Lapjak.

Na području Županije nalaze se i dijelovi prirode koje je zbog posebnog vrijednosti, a obzirom na njihove bitne značajke potrebno zaštititi po različitim osnovama.

Tako su brojna osobito vrijedna područja predviđena za zaštitu sustavom prostorno planskih mjera, a neka od njih se ovim Planom karakteriziraju i kao potencijalna područja predviđena za zaštitu temeljem Zakona o zaštiti prirode – špilja "Trbušnjak" i "Rastik" te Park u Biškupcima.

Odredbama ovog Plana osigurava se i zaštita svih šumskih predjela i površina koje su, temeljem Zakona o šumama i Pravilnika o uređenju šuma, zaštićene i evidentirane, kao i onih za čijom će se zaštitom u budućnosti pojaviti potreba.

IV izmjenama i dopunama Plana dodatno su propisane mjere očuvanja prirodnih vrijednosti, a koje se prvenstveno odnose na smjernice za mjere zaštite okoliša i prirodnih vrijednosti tijekom moguće izgradnje i rada solarnih elektrana.

Ekološka mreža

Sukladno važećoj regulativi o područjima ekološke mreže na području Požeško-slavonske županije nalazi se ukupno 22 područja ekološke mreže NATURA 2000 koju čine 20 Područja očuvanja značajna za vrste i stanišne tipove (POVS) i 2 Područja očuvanja značajna za ptice (POP).

Sukladno Uredbi o ekološkoj mreži, ažurirano je stanje Ekološke mreže Republike Hrvatske koja se nalaze unutar granica Požeško-slavonske županije (Tablica 9.):

Tablica 9.

PODRUČJA EKOLOŠKE MREŽE RH			
R.br.		Naziv područja	Oznaka
1.	Područja očuvanja značajna za vrste i stanišne tipove – POVS	Trbušnjak - Rastik	HR2000174
2.		Ribnjaci Poljana	HR2000438
3.		Papuk	HR2000580
4.		Šume na Dilj gori	HR2000623
5.		Ilova	HR2001216
6.		Orljavac	HR2001286
7.		Livade kod Čaglina	HR2001292
8.		Zvečevo	HR2001305
9.		Lonđa, Glogovica i Breznica	HR2001328
10.		Potoci oko Papuka	HR2001329
11.		Otmanov vis	HR2001513
12.		Psunj	HR2001355
13.		Orljava	HR2001385
14.		Nurkovac	HR2001393
15.		Pakra i Bijela	HR2001330
16.		Orljavica	HR2001407
17.		Donji Emovci	HR2001509
18.		Sovsko jezero	HR2001512
19.		Suhe livade kod Sinlija	HR2001511
20.		Livade uz Pačicu	HR2001510
21.	Područja očuvanja značajna za ptice – POP	Poilovlje s ribnjacima	HR1000010
22.		Papuk	HR1000040

Izvor: Ekološka mreža RH, Baza podataka, 2022. godine

Izvršene korekcije prikazane su na kartografskom prikazu broj 3.A „Uvjeti korištenja i zaštite prostora - Područja posebnih uvjeta korištenja, Natura 2000 / Ekološka mreža“, u mjerilu 1:100.000, a regulirane izmjenama i dopunama Odredbi za provođenje.

Zaštita kulturno povijesnih vrijednosti

Sukladno podacima Ministarstva kulture, Uprave za zaštitu kulturne baštine, Konzervatorski odjel u Požegi, dostavljenim za potrebe izrade IV. Izmjena i dopuna PPPSŽ, ažurirano je stanje zaštite kulturnih dobara na području Požeško-slavonske županije, kao i sustav mjera zaštite kulturnih dobara.

Ukupan pregled svih zaštićenih (Z, R), preventivno zaštićenih (P), predloženih za zaštitu (PR), predloženih za zaštitu od lokalnog značaja (L) i evidentiranih (E) kulturnih dobara na području Požeško-slavonske županije (stanje svibanj 2021. godine) dan je u prilogu ovog Plana (*vidi: Obvezni prilozi – Zahtjevi temeljem članka 90. Zakona o prostornom uređenju („Narodne novine“, br. 153/13, 65/17, 114/18 i 39/19).*

Izvršene korekcije prikazane su na kartografskom prikazu broj 3.A „Uvjeti korištenja i zaštite prostora - Područja posebnih uvjeta korištenja, Natura 2000 / Ekološka mreža“, u mjerilu 1:100.000, a regulirane izmjenama i dopunama Odredbi za provedbu .

GOSPODARENJE OTPADOM

Sukladno novonastalim okolnostima i zakonskim okvirima kojima se regulira gospodarenje otpadom (Plan gospodarenja otpada u RH za razdoblje 2017.-2022., Zakon o održivom gospodarenju otpadom i podzakonskim aktima i Strategija gospodarenja otpadom RH) i u skladu s dostavljenim podacima komunalnog poduzeća Komunalac Požega d.o.o. za komunalne djelatnosti (i prijedloga u na Prijedlog Plana u tijeku javne rasprave), kao i ovim Izmjenama i dopunama Plana, provedeno je redefiniranje elemenata i nivoa gospodarenja otpadom na području Požeško-slavonske županije te u skladu s tim je mijenjan (izmijenjen i dopunjen):

- a. tekstualni dio: Odredbe za provođenje ovog Plana, u dijelovima određenim za gospodarenje otpadom (Poglavlje „9. Gospodarenje otpadom“) i
- b. grafički dio (kartografski prikaz broj „1. Korištenje i namjena prostora/površina“, u mjerilu 1:100.000.).

Naime, Planom gospodarenja otpada Republike Hrvatske definiran je koncept centara za gospodarenje otpadom po kojemu će sve JLS Požeško-slavonske županije po zatvaranju postojećih odlagališta komunalnog otpada „Vinogradine“ i „Crkvište“ zbrinjavati otpad na lokaciji centra za gospodarenje otpadom „Šagulje“ u Brodsko posavskoj županiji. U svom obuhvatu RCGO „Šagulje“ ima i izgradnju pretovarnih stanica – PS Požega i PS Pakrac. Pretovarna stanica PS Požega planirana je na lokaciji „Vinogradine“, a pretovarna stanica PS Pakrac na lokaciji „Crkvište“, a prikazane su na kartografskom prikazu 1.

Centar za gospodarenje otpadom i obrada opasnog otpada postupkom spaljivanja ili odlaganja od posebnog su interesa su za Republiku Hrvatsku. Centar za gospodarenje otpadom mora omogućiti kompletno zbrinjavanje otpada što podrazumijeva sustav građevina i uređaja za obradu, oporabu i/ili zbrinjavanje otpada. Pretovarna stanica (transfer stanica) je građevina za privremeno skladištenje, pripremu i pretovar otpada namijenjenog transportu prema centru za gospodarenje otpadom.

Opasnim otpadom fizičke i pravne osobe dužne su postupati u skladu s propisom kojim se uređuje gospodarenje posebnom kategorijom otpada te ga predati ovlaštenoj osobi. Fizičke osobe (građani) dužne su opasni komunalni otpad i ambalažu koja je opasni otpad (npr. ambalaža od boja, lakova, razrjeđivača, sredstava za čišćenje, sredstava za zaštitu bilja i sl.) odvajati od miješanog komunalnog otpada i od ostalih vrsta otpada te ju odvojeno predati u reciklažno dvorište ili prodavatelju (u trgovinu) proizvoda od kojih je nastala ova otpadna ambalaža ili sakupljaču otpadne ambalaže.

S građevnim otpadom i otpadom koji sadrži azbest fizičke i pravne osobe dužne su postupati u skladu s propisom kojim se uređuje gospodarenje građevnim otpadom i otpadom koji sadrži azbest te ga predati ovlaštenoj osobi. Na području Požeško-slavonske županije odlagalište građevnog otpada koji sadrži azbest nalazi se na lokaciji „Vinogradine“.

Na području svih jedinica lokalne samouprave potrebno je osigurati javnu uslugu sakupljanja komunalnog otpada na kvalitetan, postojan i ekonomski učinkovit način u skladu s načelima održivog razvoja i zaštite okoliša. Pri tome je potrebno osigurati odvojeno sakupljanje miješanog komunalnog otpada iz kućanstava i drugih izvora, biootpada iz kućanstava,

reciklabilnog komunalnog otpada, opasnog komunalnog otpada i glomaznog otpada iz kućanstava.

Posjednici otpada dužni su odvojeno od ostalog otpada ovlaštenoj osobi predati opasni otpad, otpadni papir, metal, staklo, plastiku, papir, glomazni otpad, tekstil, obuću, ambalažni otpad i otpad koji se smatra posebnom kategorijom otpada.

Odvojeno sakupljenim otpadom potrebno je gospodariti sukladno redu prvenstva gospodarenja otpadom i na način koji ne dovodi do miješanja skupljenog otpada s drugom vrstom otpada ili otpadom koji ima drukčija svojstva

Na području jedinica lokalne samouprave u kojima ima više od 3000 stanovnika potrebno je osigurati najmanje jedno reciklažno dvorište ili mobilno reciklažno dvorište te po još jedno reciklažno dvorište na svakih idućih 25.000 stanovnika. U reciklažnim dvorištima, može se planirati i odvojeni dio za ponovnu uporabu proizvoda sukladno važećem Planu gospodarenja otpadom RH.

Osim navedenog zahtjeva, stručni izrađivač i nositelj izrade je zaprimio zahtjeve Hrvatskih voda, VGI za mali sliv Orljava – Londža, kojima, sukladno novonastalim okolnostima vezanih za potrebu zaštite naselja od bujičnih poplava ovim Planom treba predvidjeti izmještanje odlagališta građevnog otpada na području napuštenog kamenoloma u Vidovcima i predvidjeti mogućnost izgradnje retencije, za zaštitu od poplava naselja Vidovci. Naknadnim očitovanjem, tvrtke Komunalac Požega d.o.o. za namjenu gospodarenja građevnim otpadom predlaže lokaciju Vinogradine na kojoj je već smješteno postojeće odlagališta komunalnog i neopasnog proizvodnog otpada te predviđena izgradnja dodatnih sadržaja iz područja gospodarenja otpadom. Obzirom na navedeno ovim Planom se briše lokacija za gospodarenje građevnim otpadom kod naselja Vidovci, a planira se na lokaciji "Vinogradine", što je prikazano na kartografskom prikazu 1.

U tekstualnom dijelu IV. Izmjena i dopuna PPPSŽ – Odredbama za provođenje, su navedene i obrađene sve lokacije i građevine za gospodarenje otpadom koje su istovremeno u grafičkom dijelu označene odgovarajućim simbolima i opisima u legendi kartografskog prikaza broj „1. Korištenje i namjena prostora/površina“, u mjerilu 1:100.000.

3. ISKAZ PROSTORNIH POKAZATELJA ZA NAMJENU POVRŠINA

Prostornim planom se, s obzirom na mjerilo u kojem se radi (1:100 000), razgraničenje površina vrši načelno, a odredbama za provođenje propisuju se uvjeti prema kojima se detaljno razgraničenje površina vrši u planovima nižeg reda (PPUO/G) te uvjeti za realizaciju ostalih zahvata.

Sukladno važećem Pravilniku o sadržaju, mjerilima kartografskih prikaza, obveznim prostornim pokazateljima i standardu elaborata prostornih planova (Narodne novine, br. 106/98, 39/04, 45/04 i 163/04) utvrđen je obvezni iskaz prostornih pokazatelja za namjenu površina pri izradi dokumenta prostornog uređenja kako za prostor županije tako i za prostor svake jedinice lokalne samouprave. Ujednačenim i detaljnijim prikazom na razini pojedine jedinice lokalne samouprave omogućen je i zbirni prikaz na županijskoj razini.

U nastavku je dan tabelarni iskaz prostornih pokazatelja za namjenu površina (građevinska područja naselja, izdvojena građevinska područja izvan naselja gospodarske namjene preko 15 ha, ostala izdvojena građevinska područja izvan naselja /gospodarske namjene manje od 15 ha ugostiteljsko – turističke, sportsko-rekreacijske, društvene, javne namjene i groblja/, izgrađene strukture van građevinskih područja, poljoprivredne, šumske, vodne te površine posebne namjene i ostale površine), zadnjim Izmjenama i dopunama PPUG/O-a, kao i ovim Izmjenama i dopunama PPSŽ. Zbog detaljnijeg razgraničenja površina u PPUO/G-ovima vidljive su neke razlike u njihovom iznosu u odnosu na njihov načelni iskaz u Prostornom planu Županije (Tablica 10.):

Tablica 10.

R. B.	Požeško-slavonska Županija	oznaka	ukupno ha	% od površine Županije
1.0	ISKAZ PROSTORNIH POKAZATELJA ZA NAMJENU POVRŠINA			
1.1.	GRAĐEVINSKA PODRUČJA NASELJA ukupno	GP	9.019,70	4,96
	IZGRAĐENE STRUKTURE VAN GRAĐEVINSKIH PODRUČJA NASELJA ukupno		1.561,81	0,86
	Izdvojena građevinska područja izvan naselja ukupno		1.561,81	0,86
	Izdvojeno građevinsko područje gospodarske zone >15 ha ukupno	I	508,00	0,28
1.2.	Ostala izdvojena građevinska područja izvan naselja (gospodarske zone < od 15 ha, ugostiteljsko-turističke, javne, društvene, sportsko-rekreacijske namjene, groblja) ukupno	I T1, T2,T3 D PI + R	1.05,81	0,58
	Izgrađene strukture izvan građevinskog područja ukupno			
	- površine za eksploataciju i iskorištavanje mineralnih sirovina	E3	Zanemarivo	
1.3.	POLJOPRIVREDNE POVRŠINE ukupno	P	77.802,64	42,79
	- osobito vrijedno obradivo tlo	P1	9.621,84	
	- vrijedno obradivo tlo	P2	19.499,67	

	- ostalo obradivo tlo	P3	48.681,13	
1.4.	ŠUMSKE POVRŠINE	Š	86.582,65	47,63
	ukupno			
	- gospodarske	Š1	83.267,53	
	- zaštitne	Š2	2.070,75	
	- posebne namjene	Š3	1.244,37	
1.5.	OSTALE POLJOPRIVREDNE I ŠUMSKE POVRŠINE	PŠ	1.604,60	0,88
	ukupno			
1.6.	VODNE POVRŠINE	V	2.764,30	1,52
	ukupno			
	- vodotoci			
	- akumulacije			
	- retencije			
	- ribnjaci		2.764,30	1,52
1.7.	OSTALE POVRŠINE		2.475	1,36
	ukupno			
	- posebna namjena	N	177,24	
	- površine infrastrukturnih sustava	IS	2.297,76	
Ukupno:			181.810,70	100,00

*površine u pojedinim PPUO/G nisu u ušle u konačni izračun ukupne površine općine/grada prema važećim PPUO/G

**postojeće i planirane akumulacije, retencije i ribnjaci

4. PRILOZI

4.1. Odluka o izradi IV. Izmjena i dopuna PPPSŽ

ZAVOD ZA PROSTORNO UREĐENJE
POŽEŠKO-SLAVONSKE ŽUPANIJE
POŽEGA

PROJEKAT	17.09.2021. g.
PROJEKTOVALA	Org. I.
PROJEKTOVALA	Pož. žup.
PROJEKTOVALA	Županijska skupština

Na temelju članka 86. i 89. Zakona o prostornom uređenju ("Narodne novine", broj 153/13, 65/17, 114/18, 39/19 i 98/19 - u daljnjem tekstu: Zakon) i članka 41. Statuta Požeško-slavonske županije ("Požeško-slavonski službeni glasnik", broj 1/13), Županijska skupština Požeško-slavonske županije na svojoj 18. sjednici održanoj 10. ožujka 2021. godine donijela je

ODLUKU
o izradi
IV. Izmjena i dopuna
Prostornog plana Požeško - slavonske županije

I. OPĆE ODREDBE

Članak 1.

Ovom Odlukom započinje postupak izrade IV. Izmjena i dopuna Prostornog plana Požeško-slavonske županije (u daljnjem tekstu: IV. Izmjene i dopune Plana).

Prostorni plan Požeško-slavonske županije donesen je 2002. godine, s izmjenama i dopunama 2011. godine, ciljanim izmjenama i dopunama Plana 2015. godine i izmjenama i dopunama od 2019. godine, a koje su objavljene u "Požeško-slavonskom službenom glasniku", br. 5/02, 5A/02, 4/11, 4/15 i 5/19.

Članak 2.

Nositelj izrade IV. Izmjena i dopuna Plana je Upravni odjel za gospodarstvo i graditeljstvo Požeško-slavonske županije, a stručni izrađivač IV. Izmjena i dopuna Plana je Zavod za prostorno uređenje Požeško-slavonske županije (u daljnjem tekstu: nositelj izrade i stručni izrađivač).

II. PRAVNA OSNOVA

Članak 3.

Ova Odluka se donosi temeljem Zakona o prostornom uređenju, a u skladu sa Strategijom prostornog uređenja Republike Hrvatske, Programom prostornog uređenja Republike Hrvatske i Pravilnikom o sadržaju, mjerilima kartografskih prikaza, obveznim prostornim pokazateljima i standardu elaborata prostornih planova ("Narodne novine", br. 106/98, 39/04, 45/04 – ispravak, 163/04 i 9/11), i odredbe Uredbe o informacijskom sustavu prostornoga uređenja („Narodne novine“, br. 115/15) te ostalim propisima od utjecaja na izradu Plana.

III. RAZLOZI ZA IZRADU

Članak 4.

Razlog za izradu IV. Izmjena i dopuna Plana je osiguranje zakonskih i planskih okvira za realizaciju novonastalih strateških interesa i potreba te novih gospodarskih, prostornih i tehničkih okolnosti, s ciljem usklađivanja i prilagodavanja pojedinih rješenja Prostornog plana Požeško-slavonske županije s važećim zakonskim okvirima te preispitivanja prostorno planskih određenja kroz novonastale okolnosti i otklanjanja uočenih nedostataka, a u svrhu stvaranja

preduvjeta za održivo gospodarenje prostorom županije i utvrđivanja smjernica za izradu prostornih planova uređenja općina i gradova.

Izradi IV. Izmjena i dopuna Plana pristupa se zbog:

- definiranje lokacija i površina sunčanih elektrana, mogućnosti priključenja na elektroenergetsku mrežu te definiranje odredbi posredne i neposredne provedbe,
- preispitivanje, ažuriranje i korekcija svih infrastrukturnih sustava:
 - o energetske sustav (električna energija, proizvodnja, cijevni transport nafte i plina i plinoopskrba, obnovljivi izvori energije),
 - o vodnogospodarski sustav (vodoopskrba, odvodnja, uređenje vodotoka i voda, melioracijska odvodnja)
- preispitivanje, ažuriranje i korekcija prometnih sustava, osobito:
 - o dio prometnice D 38 na potezu između naselja Orljavac i Kamenska u dijelu u blizini planirane brane akumulacije Kamenska,
 - o dio prometnice Lipik – Pakrac - Badlješina (E661)
 - o svih ostalih prometnih sustava (ceste sa pratećim građevinama, željeznička pruga, zračni promet, pošta i javne elektroničke komunikacije),
- preispitivanje i ažuriranje elemenata posebnih uvjeta i ograničenja u korištenju te posebnih mjera uređenja i zaštite sukladno novim podacima i saznanjima,
- uvođenje robinzonskog turizma/smještaja u prostorni plan,
- preispitivanja, korekcije i redefiniranja granica i površina gospodarskih zona, ali i potrebe uvođenja novih zona na nivou prostornog plana županije,
- preispitivanja i redefiniranja odredbi za provođenje sukladno prethodnim točkama, ali i drugim novonastalim okolnostima i saznanjima, osobito onima koje se odnose na gospodarske djelatnosti (poljoprivredne, poslovne, proizvodne, ugostiteljsko-turističke i druge), eksploataciju, otpad, promet i infrastrukturu, kao i na nove okolnosti i propise iz segmenta zaštite prirode i kulturne baštine, te sve ostale segmente planiranja na razini prostornog plana županije,
- usklađenje sa zahtjevima tijela i osoba na temelju članka 90. Zakona tj. iz članka 11. ove Odluke,
- usklađivanje s novim zakonskim okvirima (izmjenama zakona i posebnih propisa)
- usklađivanje s novim i aktualnim stručnim podlogama i sektorskim dokumentima na nivou RH i Požeško-slavonske županije.

IV. OBUHVAT

Članak 5.

Obuhvat IV. Izmjena i dopuna Plana jednak je administrativnom području Požeško-slavonske županije, a izrađuju se u skladu s ovom Odlukom.

IV. Izmjene i dopuna Plana uključuju Izmjene i dopune u grafičkom i tekstualnom dijelu, sukladno razlozima u prethodnom članku.

IV. Izmjene i dopune mogu uključiti i druge izmjene koje se pokažu opravdane u tijeku izrade i javne rasprave ili proizlaze iz gore navedenih izmjena.

V. OCJENA STANJA U OBUHVATU

Članak 6.

Prostor Požeško-slavonske županije se sada uređuje temeljem Plana izrađenog krajem devedesetih godina prošlog stoljeća, donesenog 2002. godine, te izmijenjenog 2011., 2015. i 2019. godine. Ukupna koncepcija uređenja prostora unutar obuhvata izrade se neće mijenjati, a uređenje prostora unutar obuhvata izrade će se tijekom postupka izrade i donošenja detaljno analizirati, te izmijeniti na po okoliš i korisnike prostora optimalan način.

VI. CILJEVI I PROGRAMSKA POLAZIŠTA

Članak 7.

Izradom ovih IV. Izmjena i dopuna Plana potrebno je uz poštivanje ciljeva prostornog uređenja utvrđenih Zakonom o prostornom uređenju, smjernicama i zadaćama iz Strategije, Programa i drugih (sektorskih) razvojnih dokumenta, te uz uvažavanje specifičnih potreba koji proizlaze iz regionalnih i lokalnih osobitosti, prirodnih, krajobraznih i kulturno povijesnih vrijednosti i mjera zaštite okoliša određenih prema posebnim propisima, planirati u članku 4. ove Odluke, navedene zahvata u prostoru, te razraditi odredbe, smjernice i kriterije za njihovu neposrednu provedbu.

VII. POPIS STRUČNIH PODLOGA POTREBNIH ZA IZRADU

Članak 8.

Za izradu IV. Izmjena i dopuna Plana koristit će se sva važeća prostorno planska dokumentacija državne, regionalne i lokalne razine, te sve raspoložive stručne i druge podloge.

U izradi IV. Izmjena i dopuna Plana nije potrebno pribavljanje posebnih stručnih podloga, već će se koristiti postojeće stručne podloge i elaborati, temeljem kojih je izrađen Prostorni plan.

U izradi IV. Izmjena i dopuna Plana koristit će se dokumentacija i podaci koje će dostaviti tijela i osobe određene posebnim propisima.

VIII. NAČIN PRIBAVLJANJA STRUČNIH RJEŠENJA

Članak 9.

Stručno rješenje Nacrta prijedloga IV. Izmjena i dopuna Plana izradit će stručni izrađivač, koristeći sve raspoložive stručne i druge podloge, podatke, planske smjernice i druge dokumente i u suradnji s Nositeljem izrade.

IX. VRSTA I NAČIN PRIBAVLJANJA ODGOVARAJUĆIH POSEBNIH GEODETSKIH PODLOGA

Članak 10.

IV. Izmjena i dopuna Plana izradit će se na postojećim topografskim kartama MJ 1:100 000, uz korištenje (po potrebi) topografskih karata MJ 1:25 000 i 1:5 000 koje će se pribaviti od

Državne geodetske uprave.

**X. POPIS TIJELA I OSOBA ODREĐENIH POSEBNIM PROPISIMA, KOJA DAJU
ZAHTJEVE ZA IZRADU IZ PODRUČJA SVOG DJELOKRUGA, TE DRUGIH
SUDIONIKA KOJI ĆE SUDJELOVATI U IZRADI**

Članak 11.

U postupku izrade IV. Izmjena i dopuna Plana sudjelovati će javnopravna tijela određena posebnim propisima od kojih će se zatražiti zahtjevi iz njihovog djelokruga potrebni za izradu Izmjena i dopuna, te drugi sudionici korisnici prostora koji će sudjelovati kroz javnu raspravu:

- 1. Ministarstvo prostornog uređenja, graditeljstva i državne imovine, Republike Austrije**
20, 10000 Zagreb,
- 2. Ministarstvo gospodarstva i održivog razvoja,**
 - Uprava za zaštitu prirode, Radnička cesta 80, 10000 Zagreb,
 - Uprava vodnog gospodarstva i zaštite mora, Radnička cesta 80, 10000 Zagreb,
 - Uprava za energetiku, Radnička cesta 80, 10000 Zagreb,
 - Zavod za zaštitu okoliša i prirode, Radnička 80/7, 10000 Zagreb,
 - Uprava za industriju, poduzetništvo i obrt, Ulica grada Vukovara 78, 10000 Zagreb,
- 3. Ministarstvo poljoprivrede, Ulica Grada Vukovara 78, p.p. 1034, 10000 Zagreb,**
 - Uprava za potpore poljoprivredi i ruralnom razvoju, Ulica grada Vukovara 78, p.p. 1034, 10000 Zagreb
 - Uprava za poljoprivredno zemljište, biljnu proizvodnju i tržište, Ulica Grada Vukovara 78, 10000 Zagreb,
- 4. Ministarstvo kulture i medija, Uprava za zaštitu kulturne baštine, Runjaninova 2, 10000 Zagreb,**
- 5. Ministarstvo kulture i medija, Uprava za zaštitu kulturne baštine, Konzervatorski odjel u Požegi, Trg M. Peića 3, 34000 Požega,**
- 6. Ministarstvo mora, prometa i infrastrukture, Uprava za cestovnu i željezničku infrastrukturu, Prisavlje 14, 10000 Zagreb,**
- 7. Ministarstvo obrane, Uprave za materijalne resurse, Sektor za vojnu infrastrukturu, Služba za vojno graditeljstvo i energetska učinkovitost, Trg kralja Petra Krešimira IV 1, 10000 Zagreb,**
- 8. Ministarstvo turizma i sporta, Prisavlje 14, 10000 Zagreb,**
- 9. MUP, PU Požeško-slavonska, Sektor upravnih i inspeksijskih poslova, Josipa Runjanina 1, 34000 Požega,**
- 10. Ministarstvo unutarnjih poslova, Ravnateljstvo civilne zaštite, Služba civilne zaštite Požega,**
Hrvatskih branitelja 82, 34000 Požega,
- 11. HAKOM, Hrvatska regulatorna agencija za mrežne djelatnosti, Roberta Frangeša Mihanovića 9, 10110 Zagreb,**
- 12. Odašiljači i veze d.o.o., Ulica grada Vukovara 269 d, 10000 Zagreb,**
- 13. Hrvatske vode, Ulica grada Vukovara 220, 10000 Zagreb,**
- 14. Hrvatske vode, VGO za vodno područje sliva Save Slavonski Brod, Šetaliste braće Radića 22, 35000 Slavonski Brod,**

15. **Hrvatske vode Zagreb**, VGO za vodno područje sliva Save, VGI Orljava-Londža, Industrijska 13 d, 34000 Požega,
16. **Hrvatske vode Zagreb**, VGO za vodno područje sliva Save, VGI Ilova - Pakra, J.Jelačića 20, 43500 Daruvar,
17. **Hrvatska agencija za poštu i elektroničke komunikacije**, Jurišićeva 13, 10000 Zagreb,
18. **HEP, Operator distribucijskog sustava**, Prijenosno područje Osijek, Šetalište kardinala Franje Šepera 1 A, 31000 Osijek,
19. **HEP – PRIJENOS, Sektor za izgradnju i investicije**, Odjel za pripremu izgradnje i izgradnju, Vukovarska 37, 10000 Zagreb,
20. **HOPS hrvatski operator prijenosnog sustava d.o.o.**, Kupska 4, 10000 Zagreb,
21. **HEP ODS d.o.o., Elektra Požega**, Primorska 24, 34000 Požega,
22. **Hrvatska elektroprivreda d.d. Zagreb**, Distribucija d.o.o. DP Elektra Križ, Pogon Lipik, dr. Franje Tuđmana 6, 34551 Lipik,
23. **Hrvatska elektroprivreda d.d. Zagreb**, Distribucija d.o.o. DP Elektra Križ, Pogonsko područje Daruvar, 43500 Daruvar,
24. **Hrvatska elektroprivreda d.d. DP "Elektroslavonija"** Osijek, Pogon distribucije plina, Cara Hadrijana 7, 31000 Osijek,
25. **HEP PLIN d.o.o.**, Pogonski ured Požega, Primorska 24, 34000 Požega,
26. **Pakrac-plin d.o.o.**, Pakrac, Križnog puta 18, 34550 Pakrac
27. **INA – INDUSTRIJA NAFTE d.d.** , Sektor za proizvodnju nafte i plina, Služba za proizvodnu koordinaciju, Šubićeva 29, Zagreb,
28. **PLINACRO d.o.o.** za transport prirodnog plina, ČLAN INA GRUPE, Savska cesta 88a, 10000 Zagreb,
29. **MONTCOGIM – Plinara d.o.o.**, Trg Ante Starčevića 2, 10431 Sveta Nedjelja,
30. **Hrvatske ceste d.o.o.** Zagreb, Središnji ured, Odjel za razvitak i planiranje, za upravljanje i održavanje državnih cesta, Sektor za studije i projektiranje, Vončinina 3, 10000 Zagreb,
31. **Hrvatske ceste d.o.o.** , PJ Osijek, Ispostava Slavonski Brod, I.G. Kovačića 58, 35000 Slavonski Brod,
32. **Županijska uprava za ceste Požeško-slavonske županije**, Matije Gupca 6, 34000 Požega,
33. **Regionalni centar za gospodarenje otpadom „Šagulje“**, Trg pobjede 26a, 35000 Slavonski Brod,
34. **"Tekija", d.o.o.** Vodovodna 1, 34000 Požega,
35. **Vode Lipik d.o.o.**, Aleja kestenova 35, 34550 Pakrac,
36. **KOMUNALAC d.o.o. Požega**, Vodovodna 1, 34000 Požega,
37. **"Komunalac" d.o.o. Pakrac**, Križnog puta 18, 34550 Pakrac,
38. **Hrvatske šume**, Uprava šuma Bjelovar, Trg A.G.Matoša 1, 43000 Bjelovar,
39. **Hrvatske šume**, Uprava šuma podružnica Požega, 34000 Požega,
40. **Hrvatske šume**, Uprava šuma podružnica Nova Gradiška, J.J.Strosmayera 11, 35400 Nova Gradiška,
41. **Hrvatske željeznice, Sektor za pristup infrastrukturi**, Mihanovićeva 12, 10000 Zagreb,
42. **Hrvatske željeznice, Sektor za razvoj, pripremu i provedbu investicija i EU fondova**, Mihanovićeva 12, 10000 Zagreb
43. **Hrvatska gospodarska komora**, Vukovarska 6, 34000 Požega,
44. **Ministarstvo poljoprivrede**, Uprava za stručnu podršku razvoju poljoprivrede i ribarstva, Kamenita vrata 10, 34000 Požega
45. **Javna ustanova Zavod za prostorno uređenje Požeško-slavonske županije**, Županijska 7, 34000 Požega,
46. **Javna ustanova za upravljanje zaštićenim područjem Požeško-slavonske županije**, Županijska 7, 34000 Požega,
47. **Javna ustanova Park prirode Papuk**, Trg Gospe Voćinske 11, 33522 Voćin,

48. **Požeško-slavonska županija**, Upravni odjel za gospodarstvo i graditeljstvo, Požega,
49. **Požeško-slavonska županija**, Upravni odjel za društvene djelatnosti, Županijska 7, 34000 Požega,
50. **Turistička zajednica Požeško-slavonske županije**, Županijska 7, 34000 Požega,
51. **DGU, Područni ured za katastar Požega**, Županijska 11/1, 34000 Požega,
52. **DGU, Područni ured za katastar Pakrac**, Trg bana J. Jelačića 18, 34550 Požega,

Jedinice regionalne samouprave susjednih županija koje graniče s Požeško-slavonskom županijom, svima,

Susjedne županije:

- **Sisačko-moslavačka županija**, Upravni odjel prostorno uređenje, graditeljstvo zaštitu okoliša, Stjepana i Antuna Radića 36, 44000 Sisak,
- **Brodsko-posavska županija**, Upravni odjel za graditeljstvo, infrastrukturu i zaštitu okoliša, Petra Krešimira IV 1, 35000 Slavonski Brod,
- **Osječko-baranjska županija**, Upravni odjel za prostorno uređenje, graditeljstvo i zaštitu okoliša, Trg Lava Mirskog 1/1, 31000 Osijek,
- **Virovitičko-podravska županija**, Upravni odjel za graditeljstvo, zaštitu okoliša i imovinsko-pravne poslove, Trg Ljudevita Patačića 1, 33000 Virovitica,
- **Bjelovarsko-bilogorska županija**, Upravni odjel za graditeljstvo, promet, prostorno uređenje i komunalnu infrastrukturu, Ante Starčevića 8, 43000 Bjelovar

Zavodi za prostorno uređenje susjednih županija:

- **Zavod za prostorno uređenje Sisačko-moslavačke županije**, Trg bana J. Jelačića 6, 44000 Sisak,
- **Zavod za prostorno uređenje Brodsko-posavske županije**, Petra Krešimira IV 1, 35000 Slavonski Brod,
- **Zavod za prostorno uređenje Osječko-baranjske županije**, Europska avenija 1, 31000 Osijek,
- **Zavod za prostorno uređenje Virovitičko-podravska županije**, Trg Ljudevita Patačića 1, 33000 Virovitica,
- **Zavod za prostorno uređenje Bjelovarsko-bilogorske županije**, Ante Starčevića 8, 43000 Bjelovar

Jedinice lokalne samouprave na području Požeško-slavonske županije, svima

Jedinice lokalne samouprave susjednih županija koje graniče s Požeško-slavonskom županijom, svima,

- **Grad Kutina**, Trg kralja Tomislava 12, 44320 Kutina,
- **Grad Garešnica**, Vladimira Nazora 22, 43280 Garešnica,
- **Općina Dežanovac**, Dežanovac 308, 43506 Dežanovac,
- **Općina Sirač**, Stjepana Radića 120/1, 43541 Sirač,
- **Općina Voćin**, Trg Gospe Voćinske 1, 33522 Voćin,
- **Općina Čačinci**, Trg Kardinala Franje Kuharića 2, 33514 Čačinci,
- **Grad Orhovica**, Ulica Franje Gavrančića 6., 33515, Orhovica,
- **Općina Feričanci**, Trg Matije Gupca 3, 31512 Feričanci,
- **Donja Motičina**, Matije Gupca bb, 31513 Donja Motičina,
- **Grad Našice**, Trg dr. Franje Tuđmana 7, 31500 Našice,

- **Općina Levanjska Varoš**, Glavna 70, 31416 Levanjska Varoš,
- **Općina Poderkavlje**, Ulica 108. brigade ZNG 11., 35201, Poderkavlje,
- **Općina Sibinj**, 108. brigade ZNG 6, 35252 Sibinj,
- **Općina Brodski Stupnik**, Stjepana Radića 117., 35253 Brodski Stupnik,
- **Općina Oriovac**, Trg hrvatskog preporoda 1, 35250 Oriovac,
- **Općina Nova Kapela**, Trg kralja Tomislava b.b., 35410 Nova Kapela,
- **Općina Staro Petrovo Selo**, Trg kralja Tomislava bb., 35420, S. Petrovo Selo,
- **Općina Rešetari**, Ulica Vladimira Nazora 30., 35403 Rešetari,
- **Općina Cernik**, Frankopanska ulica 3, 35404 Cernik,
- **Općina Okučani**, Trg dr. Franje Tuđmana 1, 35430 Okučani,
- **Grad Novska**, Trg dr. Franje Tuđmana 2., 44330 Novska

Sukladno članku 86. i 88. Zakona o prostornom uređenju, nositelj izrade će o izradi Izmjena i dopuna Plana obavijestiti javnost na mrežnoj stranici jedinice lokalne i područne (regionalne) samouprave i kroz informacijski sustav putem Zavoda za prostorni razvoj, a Odluku o izradi objaviti u „Požeško-slavonskom službenom glasniku“.

XI. ROKOVI ZA IZRADU

Članak 12.

Za izradu i provođenje pojedinih faza IV. Izmjena i dopuna Plana utvrđuju se slijedeći okvirni rokovi:

1. nositelj izrade će Odluku o izradi IV. Izmjena i dopuna Plana dostaviti svim tijelima i osobama iz članka 11. ove Odluke s pozivom da mu u roku od najviše 30 dana dostave zahtjeve, ako ih ta tijela ne dostave u tom roku, smatrat će se da ih nemaju te se u tom slučaju moraju u izradi i donošenju Izmjena i dopuna poštivati uvjeti, koje za sadržaj Izmjena i dopuna određuju važeći propisi,
2. nositelj izrade će, istovremeno s postupkom iz 1. alineje ovog stavka obavijestiti javnost o izradi IV. Izmjena i dopuna Plana na mrežnoj stranici Županije i Ministarstva prostornoga uređenja, graditeljstva i državne imovine,
3. nakon što mu nositelj izrade dostavi zahtjeve iz alineje 1. ovog stavka, stručni izrađivač će u roku 180 dana izraditi Nacrt Prijedloga IV. Izmjena i dopuna Plana,
4. nakon utvrđivanja Prijedloga IV. Izmjena i dopuna Plana nositelj izrade će objaviti javnu raspravu o Prijedlogu IV. Izmjena i dopuna Plana u „Požeško-slavonskom službenom glasniku“, na mrežnoj stranici Županije i Ministarstva prostornog uređenja, graditeljstva i državne imovine te dostaviti posebnu obavijest tijelima i osobama iz članka 11. ove Odluke koja su dala zahtjeve,
5. istodobno s objavom javne rasprave nositelj izrade će Prijedlog IV. Izmjena i dopuna Plana staviti na javni uvid sukladno zakonu i zakonskim propisima te će isti biti objavljen na oglasnoj ploči i mrežnoj stranici nositelja izrade prostornog plana i u informacijskom sustavu, tijekom kojega će nositelj izrade organizirati jedno javno izlaganje, a pisana očitovanja, mišljenja, prijedlozi i primjedbe moći će se dostaviti u roku određenom u objavi o javnoj raspravi,
6. nakon provedene javne rasprave odgovorni voditelj će obraditi sve primjedbe te u suradnji s nositeljem izrade u roku od 15 dana pripremiti izvješće o javnoj raspravi i dostaviti ga Županu na prihvaćanje,
7. nakon prihvaćanja izvješća o javnoj raspravi stručni izrađivač u suradnji s nositeljem

izrade će u roku 45 dana izraditi Nacrt konačnog prijedloga IV. Izmjena i dopuna Plana, te ga s izvješćem o javnoj raspravi, Nacrtom prijedloga Odluke o donošenju IV. Izmjena i dopuna Plana dostaviti Ministarstvu prostornoga uređenja, graditeljstva i državne imovine uz zahtjev za suglasnost, a sudionicima javne rasprave dostaviti obavijest s obrazloženjem o razlozima neprihvatanja odnosno djelomičnog prihvatanja njihovih prijedloga i primjedbi,

8. nakon što pribavi suglasnost iz alineje 7. ovog stavka nositelj izrade će Konačni prijedlog IV. Izmjena i dopuna Plana i Prijedlog Odluke o donošenju IV. Izmjena i dopuna Plana sa svim obveznim priložima i suglasnosti Ministarstva prostornog uređenja, graditeljstva i državne imovine dostaviti Županijskoj skupštini na donošenje.

U navedene faze i rokove nije uračunato vrijeme verifikacije pojedinih faza od strane Nositelja izrade, te vrijeme potrebno za ishođenje potrebnih suglasnosti, mišljenja i očitovanja kao i drugih postupaka sukladno posebnim propisima.

Rokovi za provedbu pojedinih faza izrade i donošenja Plana mogu se mijenjati sporazumom između Nositelja i Stručnog izrađivača Plana ukoliko za to postoje opravdani razlozi.

XII. ZABRANA IZDAVANJA AKATA KOJIM SE ODOBRAVAJU ZAHVATI U PROSTORU

Članak 13.

Tijekom izrade i donošenja IV. Izmjena i dopuna Plana nema zabrane izdavanja akata kojima se odobravaju zahvati u prostoru, odnosno građenja na temelju Plana.

XIII. IZVORI FINANCIRANJA

Članak 14.

Sredstva za izradu osigurati će dijelom tvrtka SE Kukunjevac d.o.o. Zagreb, a dijelom iz proračuna Požeško-slavonske županije.

XIV. ZAVRŠNE ODREDBE

Članak 15.

Ova odluka stupa na snagu osmog dana od dana objave u "Požeško-slavonskom službenom glasniku".

ŽUPANIJSKA SKUPŠTINA POŽEŠKO-SLAVONSKE ŽUPANIJE

KLASA: 021-02/21-03/1
URBROJ: 2177/1-06-01/7-21-10
Požega, 10. ožujka 2021. godine





POŽEŠKO-SLAVONSKI SLUŽBENI GLASNIK

ZAVOD ZA PROSTORNO UREĐENJE
POŽEŠKO-SLAVONSKOŽUPANIJE
POŽEGA

15.04.2021. 9.	
PROJEKAT	Grč. I.
IZDAVAČKI MESTO	Pril. Vijl.

List izlazi prema potrebi

ISSN 1845-9013

SADRŽAJ

AKTIVSKUPŠTINE

Stranice:

Odluke

- | | |
|--|----|
| 1. Odluka o dodjeli nagrade za životno djelo Požeško-slavonske županije u 2021. godini | 3 |
| 2. Odluka o dodjeli godišnje nagrade Požeško-slavonske županije u 2021. godini | 3 |
| 3. Izmjene i dopune Statuta Požeško-slavonske županije | 4 |
| 4. Izmjene i dopune Poslovnika Županijske Skupštine Požeško-slavonske županije | 7 |
| 5. Odluka o naknadama za rad predsjednika, potpredsjednika i vijećnika Županijske skupštine i njezinih radnih tijela | 9 |
| 6. Odluka o izradi IV. Izmjena i dopuna Prostornog plana Požeško-slavonske županije | 10 |
| 7. Odluke o davanju suglasnosti za zaduživanje Toplicama Lipik – Specijalnoj bolnici za medicinsku rehabilitaciju | 16 |
| 8. Odluka o darovanju nekretnine u vlasništvu Požeško-slavonske županije | 16 |
| 9. Odluka o kriterijima i mjerilima za utvrđivanje bilančnih prava za financiranje minimalnog financijskog standarda javnih potreba osnovnog, srednjeg školstva i učeničkih domova Požeško-slavonske županije u 2021. godini | 17 |
| 10. Odluka o Planu rashoda za nabavu proizvedene dugotrajne imovine i dodatna ulaganja na nefinancijskoj imovini u osnovnom i srednjem školstvu i učeničkim domovima Požeško-slavonske županije za 2021. godinu | 21 |

Broj 2 • Požega, 11. ožujka 2021. godine

11. Odluka o Operativnom planu rashoda za materijal, dijelove i usluge tekućeg i investicijskog održavanja osnovnog i srednjeg školstva i učeničkih domova Požeško-slavonske županije u 2021. godini	22
12. Odluka o kriterijima i mjerilima i načinu financiranja decentraliziranih funkcija za investicijsko ulaganje, investicijsko i tekuće održavanje zdravstvenih ustanova, te za informatizaciju zdravstvene djelatnosti u 2021. godini	24
13. Odluka o kriterijima i mjerilima i načinu financiranja centara za socijalnu skrb Požega i Pakrac i troškova ogrjeva korisnicima koji se griju na drva u 2021. g.	25
14. Odluka o kriterijima i mjerilima i načinu financiranja domova za starije i nemoćne osobe Požega i Velika u 2021. godini,	27
15. Odluka o odricanju od prava prvokupa za nekretninu u Požegi, Matice hrvatske 8	29

Zaključci

- Zaključak o davanju suglasnosti na Odluku Školskog odbora Srednje škole Pakrac o ustupanju prava vlasništva darovanjem na nekretninama u k. o. Pakrac, Požeško-slavonskoj županiji	29
--	----

Rješenja

1. Rješenje o imenovanju ravnatelja Javne ustanove za upravljanje zaštićenim područjem Požeško-slavonske županije	30
2. Rješenje o imenovanju članova i zamjenika članova Savjeta mladih Požeško-slavonske županije	30

Planovi, programi

1. Plan razvoja sustava civilne zaštite na području Požeško-slavonske županije za 2021. godinu	31
--	----

AKTI ŽUPANA**Rješenja**

- Rješenje o imenovanju članova Školskog odbora Glazbene škole Požega	39
---	----

Zaključci

- Zaključak - Produženje primjene Akcijskog plana suzbijanja zlouporabe droga na području Požeško-slavonske županije za razdoblje od 2015. do 2017. godine i na 2021. godinu	39
--	----

Članak 7.

Naknada za troškove rada i prijevoznih troškova predsjednika i potpredsjednika Skupštine uključena je u njihovu naknadu za rad iz članka 4. ove Odluke u paušalnom iznosu.

Članak 8.

Riječi i izrazi koji se koriste u ovoj Odluci imaju rodno značenje i odnose se jednako na muški i ženski rod.

Članak 9.

Stupanjem na snagu ove Odluke prestaje važiti Odluka o naknadama za rad članovima Županijske Skupštine i njezinih stalnih radnih tijela („Požeško-slavonski službeni glasnik“, br. 5/2010).

Članak 10.

Ova Odluka stupa na snagu osmog (8) dana od dana objave u „Požeško-slavonskom službenom glasniku“, a primjenjuje se od 1. lipnja 2021. godine.

**ŽUPANIJSKA SKUPŠTINA
POŽEŠKO-SLAVONSKE ŽUPANIJE**

KLASA: 021-02/21-03/1
URBROJ: 2177/1-06-01/7-21-9
Požega, 10. ožujka 2021. godine

PREDSJEDNICA

Josipa Miličević, v.r.

Na temelju članka 86. i 89. Zakona o prostornom uređenju („Narodne novine“, broj 53/13, 65/17, 114/18, 39/19 i 98/19 - u daljnjem tekstu: Zakon) i članka 41. Statuta Požeško-slavonske županije („Požeško-slavonski službeni glasnik“, broj 1/13), Županijska skupština Požeško-slavonske županije na svojoj 18. sjednici održanoj 10. ožujka 2021. godine donijela je

ODLUKU**o izradi****IV. Izmjena i dopuna****Prostornog plana Požeško - slavonske
županije****I. OPĆE ODREDBE****Članak 1.**

Ovom Odlukom započinje postupak izrade IV. Izmjena i dopuna Prostornog plana Požeško-

slavonske županije (u daljnjem tekstu: IV. Izmjene i dopune Plana).

Prostorni plan Požeško-slavonske županije donesen je 2002. godine, s izmjenama i dopunama 2011. godine, ciljanim izmjenama i dopunama Plana 2015. godine i izmjenama i dopunama od 2019. godine, a koje su objavljene u „Požeško-slavonskom službenom glasniku“, br. 5/02, 5A/02, 4/11, 4/15 i 5/19.

Članak 2.

Nositelj izrade IV. Izmjena i dopuna Plana je Upravni odjel za gospodarstvo i graditeljstvo Požeško-slavonske županije, a stručni izrađivač IV. Izmjena i dopuna Plana je Zavod za prostorno uređenje Požeško-slavonske županije (u daljnjem tekstu: nositelj izrade i stručni izrađivač).

II. PRAVNA OSNOVA**Članak 3.**

Ova Odluka se donosi temeljem Zakona o prostornom uređenju, a u skladu sa Strategijom prostornog uređenja Republike Hrvatske, Programom prostornog uređenja Republike Hrvatske i Pravilnikom o sadržaju, mjerilima kartografskih prikaza, obveznim prostornim pokazateljima i standardu elaborata prostornih planova („Narodne novine“, br. 106/98, 39/04, 45/04 – ispravak, 163/04 i 9/11), i odredbe Uredbe o informacijskom sustavu prostornoga uređenja („Narodne novine“, br. 115/15) te ostalim propisima od utjecaja na izradu Plana.

III. RAZLOZI ZA IZRADU**Članak 4.**

Razlog za izradu IV. Izmjena i dopuna Plana je osiguranje zakonskih i planskih okvira za realizaciju novonastalih strateških interesa i potreba te novih gospodarskih, prostornih i tehničkih okolnosti, s ciljem usklađivanja i prilagođavanja pojedinih rješenja Prostornog plana Požeško-slavonske županije s važećim zakonskim okvirima te preispitivanja prostorno planskih određenja kroz novonastale okolnosti i otklanjanja uočenih nedostataka, a u svrhu stvaranja preduvjeta za održivo gospodarenje prostorom županije i utvrđivanja smjernica za izradu prostornih planova uređenja općina i gradova.

Izradi IV. Izmjena i dopuna Plana pristupa se zbog:

- definiranje lokacija i površina sunčanih elektrana, mogućnosti priključenja na elektroenergetsku mrežu te definiranje odredbi posredne i neposredne provedbe,
- preispitivanje, ažuriranje i korekcija svih infrastrukturnih sustava:
 - o energetski sustav (električna energija, proizvodnja, cijevni transport nafte i plina i plinoopskrba, obnovljivi izvori energije),
 - o vodnogospodarski sustav (vodoopskrba, odvodnja, uređenje vodotoka i voda, melioracijska odvodnja)
- preispitivanje, ažuriranje i korekcija prometnih sustava, osobito:
 - o dio prometnice D 38 na potezu između naselja Orljavac i Kamenska u dijelu u blizini planirane brane akumulacije Kamenska,
 - o dio prometnice Lipik – Pakrac - Badljeva (E661)
 - o svih ostalih prometnih sustava (ceste sa pratećim građevinama, željeznička pruga, zračni promet, pošta i javne elektroničke komunikacije),
- preispitivanje i ažuriranje elemenata posebnih uvjeta i ograničenja u korištenju te posebnih mjera uređenja i zaštite sukladno novim podacima i saznanjima,
- uvođenje robinzonskog turizma/smeštaja u prostorni plan,
- preispitivanja, korekcije i redefiniranja granica i površina gospodarskih zona, ali i potrebe uvođenja novih zona na nivou prostornog plana županije,
- preispitivanja i redefiniranja odredbi za provođenje sukladno prethodnim točkama, ali i drugim novonastalim okolnostima i saznanjima, osobito onima koje se odnose na gospodarske djelatnosti (poljoprivredne, poslovne, proizvodne, ugostiteljsko-turističke i druge), eksploataciju, otpad, promet i infrastrukturu, kao i na nove okolnosti i propise iz segmenta zaštite prirode i kulturne baštine, te sve ostale segmente planiranja na razini prostornog plana županije,
- usklađenje sa zahtjevima tijela i osoba na temelju članka 90. Zakona tj. iz članka 11. ove Odluke,
- usklađivanje s novim zakonskim okvirima (izmjenama zakona i posebnih propisa)

- usklađivanje s novim i aktualnim stručnim podlogama i sektorskim dokumentima na nivou RH i Požeško-slavonske županije.

IV. OBUHVAT

Članak 5.

Obuhvat IV. Izmjena i dopuna Plana jednak je administrativnom području Požeško-slavonske županije, a izrađuju se u skladu s ovom Odlukom.

IV. Izmjene i dopuna Plana uključuju Izmjene i dopune u grafičkom i tekstualnom dijelu, sukladno razlozima u prethodnom članku.

IV. Izmjene i dopune mogu uključiti i druge izmjene koje se pokazuju opravdane u tijeku izrade i javne rasprave ili proizlaze iz gore navedenih izmjena.

V. OCJENA STANJA U OBUHVATU

Članak 6.

Prostor Požeško-slavonske županije se sada uređuje temeljem Plana izrađenog krajem devedesetih godina prošlog stoljeća, donesenog 2002. godine, te izmijenjenog 2011., 2015. i 2019. godine. Ukupna koncepcija uređenja prostora unutar obuhvata izrade se neće mijenjati, a uređenje prostora unutar obuhvata izrade će se tijekom postupka izrade i donošenja detaljno analizirati, te izmijeniti na po okoliš i korisnike prostora optimalan način.

VI. CILJEVI I PROGRAMSKA POLAZIŠTA

Članak 7.

Izradom ovih IV. Izmjena i dopuna Plana potrebno je uz poštivanje ciljeva prostornog uređenja utvrđenih Zakonom o prostornom uređenju, smjernicama i zadaćama iz Strategije, Programa i drugih (sektorskih) razvojnih dokumenta, te uz uvažavanje specifičnih potreba koji proizlaze iz regionalnih i lokalnih osobitosti, prirodnih, krajobraznih i kulturno povijesnih vrijednosti i mjera zaštite okoliša određenih prema posebnim propisima, planirati u članku 4. ove Odluke, navedene zahvata u prostoru, te razraditi odredbe, smjernice i kriterije za njihovu neposrednu provedbu.

VII. POPIS STRUČNIH PODLOGA POTREBNIH ZA IZRADU

Članak 8.

Za izradu IV. Izmjena i dopuna Plana koristit će se sva važeća prostorno planska dokumentacija državne, regionalne i lokalne razine, te sve raspoložive stručne i druge podloge.

U izradi IV. Izmjena i dopuna Plana nije potrebno pribavljanje posebnih stručnih podloga, već će se koristiti postojeće stručne podloge i elaborati, temeljem kojih je izrađen Prostorni plan.

U izradi IV. Izmjena i dopuna Plana koristit će se dokumentacija i podaci koje će dostaviti tijela i osobe određene posebnim propisima.

VIII. NAČIN PRIBAVLJANJA STRUČNIH RJEŠENJA**Članak 9.**

Stručno rješenje Nacrta prijedloga IV. Izmjena i dopuna Plana izradit će stručni izrađivač, koristeći sve raspoložive stručne i druge podloge, podatke, planske smjernice i druge dokumente i u suradnji s Nositeljem izrade.

IX. VRSTA I NAČIN PRIBAVLJANJA ODGOVARAJUĆIH POSEBNIH GEODETSKIH PODLOGA**Članak 10.**

IV. Izmjena i dopuna Plana izradit će se na postojećim topografskim kartama MJ 1:100 000, uz korištenje (po potrebi) topografskih karata MJ 1:25 000 i 1:5 000 koje će se pribaviti od Državne geodetske uprave.

X. POPIS TIJELA I OSOBA ODREĐENIH POSEBNIM PROPISIMA, KOJA DAJU ZAHTJEVE ZA IZRADU IZ PODRUČJA SVOG DJELOKRUGA, TE DRUGIH SUDIONIKA KOJI ĆE SUDJELOVATI U IZRADI**Članak 11.**

U postupku izrade IV. Izmjena i dopuna Plana sudjelovati će javnopravna tijela određena posebnim propisima od kojih će se zatražiti zahtjevi iz njihovog djelokruga potrebni za izradu Izmjena i dopuna, te drugi sudionici korisnici prostora koji će sudjelovati kroz javnu raspravu:

1. Ministarstvo prostornog uređenja, graditeljstva i državne imovine, Republike Austrije 20, 10000 Zagreb,

2. Ministarstvo gospodarstva i održivog razvoja,

- Uprava za zaštitu prirode, Radnička cesta 80, 10000 Zagreb,

- Uprava vodnog gospodarstva i zaštite mora, Radnička cesta 80, 10000 Zagreb,

- Uprava za energetiku, Radnička cesta 80, 10000 Zagreb,

- Zavod za zaštitu okoliša i prirode, Radnička 80/7, 10000 Zagreb,

- Uprava za industriju, poduzetništvo i obrt, Ulica grada Vukovara 78, 10000 Zagreb,

3. Ministarstvo poljoprivrede, Ulica Grada Vukovara 78, p.p. 1034, 10000 Zagreb,

- Uprava za potpore poljoprivredi i ruralnom razvoju, Ulica grada Vukovara 78, p.p. 1034, 10000 Zagreb

- Uprava za poljoprivredno zemljište, biljnu proizvodnju i tržište, Ulica Grada Vukovara 78, 10000 Zagreb,

4. Ministarstvo kulture i medija, Uprava za zaštitu kulturne baštine, Runjaninova 2, 10000 Zagreb,

5. Ministarstvo kulture i medija, Uprava za zaštitu kulturne baštine, Konzervatorski odjel u Požegi, Trg M. Peića 3, 34000 Požega,

6. Ministarstvo mora, prometa i infrastrukture, Uprava za cestovnu i željezničku infrastrukturu, Prisavlje 14, 10000 Zagreb,

7. Ministarstvo obrane, Uprave za materijalne resurse, Sektor za vojnu infrastrukturu, Služba za vojno graditeljstvo i energetska učinkovitost, Trg kralja Petra Krešimira IV 1, 10000 Zagreb,

8. Ministarstvo turizma i sporta, Prisavlje 14, 10000 Zagreb,

9. MUP, PU Požeško-slavonska, Sektor upravnih i inspekcijskih poslova, Josipa Runjanina 1, 34000 Požega,

10. Ministarstvo unutarnjih poslova, Ravnateljstvo civilne zaštite, Služba civilne zaštite Požega, Hrvatskih branitelja 82, 34000 Požega,

11. HAKOM, Hrvatska regulatorna agencija za mrežne djelatnosti, Roberta Frangeša Mihanovića 9, 10110 Zagreb,

12. Odašiljači i veze d.o.o., Ulica grada Vukovara 269 d, 10000 Zagreb,

13. Hrvatske vode, Ulica grada Vukovara 220, 10000 Zagreb,

14. Hrvatske vode, VGO za vodno područje sliva Save Slavonski Brod, Šetalište braće Radića 22, 35000 Slavonski Brod,

15. Hrvatske vode Zagreb, VGO za vodno područje sliva Save, VGI Orjlava-Londža,

Industrijska 13 d, 34000 Požega,
16. Hrvatske vode Zagreb, VGO za vodno područje sliva Save, VGI Ilova - Pakra, J.Jelačića 20, 43500 Daruvar,
17. Hrvatska agencija za poštu i elektroničke komunikacije, Jurišićeva 13, 10000 Zagreb,
18. HEP, Operator distribucijskog sustava, Prijenosno područje Osijek, Šetalište kardinala Franje Šepera 1 A, 31000 Osijek,
19. HEP – PRIJENOS, Sektor za izgradnju i investicije, Odjel za pripremu izgradnje i izgradnju, Vukovarska 37, 10000 Zagreb,
20. HOPS hrvatski operater prijenosnog sustava d.o.o., Kupuska 4, 10000 Zagreb,
21. HEP ODS d.o.o., Elektra Požega, Primorska 24, 34000 Požega,
22. Hrvatska elektroprivreda d.d. Zagreb, Distribucija d.o.o. DP Elektra Križ, Pogon Lipik, dr. Franje Tuđmana 6, 34551 Lipik,
23. Hrvatska elektroprivreda d.d. Zagreb, Distribucija d.o.o. DP Elektra Križ, Pogonsko područje Daruvar, 43500 Daruvar,
24. Hrvatska elektroprivreda d.d. DP "Elektroslavonija" Osijek, Pogon distribucije plina, Cara Hadrijana 7, 31000 Osijek,
25. HEP PLIN d.o.o., Pogonski ured Požega, Primorska 24, 34000 Požega,
26. Pakrac-plin d.o.o., Pakrac, Križnog puta 18, 34550 Pakrac
27. INA – INDUSTRIJA NAFTE d.d., Sektor za proizvodnju nafte i plina, Služba za proizvodnu koordinaciju, Šubićeva 29, Zagreb,
28. PLINACRO d.o.o. za transport prirodnog plina, ČLAN INA GRUPE, Savska cesta 88a, 10000 Zagreb,
29. MONTCOGIM – Plinará d.o.o., Trg Ante Starčevića 2, 10431 Sveta Nedjelja,
30. Hrvatske ceste d.o.o. Zagreb, Središnji ured, Odjel za razvitak i planiranje, za upravljanje i održavanje državnih cesta, Sektor za studije i projektiranje, Vončinina 3, 10000 Zagreb,
31. Hrvatske ceste d.o.o., PJ Osijek, Ispostava Slavonski Brod, I.G. Kovačića 58, 35000 Slavonski Brod,
32. Županijska uprava za ceste Požeško-slavonske županije, Matije Gupca 6, 34000 Požega,
33. Regionalni centar za gospodarenje otpadom „Šagulje“, Trg pobjede 26a, 35000 Slavonski Brod,
34. "Tekija", d.o.o. Vodovodna 1, 34000 Požega,

35. Vode Lipik d.o.o., Aleja kestenova 35, 34550 Pakrac,
36. KOMUNALAC d.o.o. Požega, Vodovodna 1, 34000 Požega,
37. "Komunalac" d.o.o. Pakrac, Križnog puta 18, 34550 Pakrac,
38. Hrvatske šume, Uprava šuma Bjelovar, Trg A.G.Matoša 1, 43000 Bjelovar,
39. Hrvatske šume, Uprava šuma podružnica Požega, 34000 Požega,
40. Hrvatske šume, Uprava šuma podružnica Nova Gradiška, J.J.Strosmayera 11, 35400 Nova Gradiška,
41. Hrvatske željeznice, Sektor za pristup infrastrukturi, Mihanovićeva 12, 10000 Zagreb,
42. Hrvatske željeznice, Sektor za razvoj, pripremu i provedbu investicija i EU fondova, Mihanovićeva 12, 10000 Zagreb
43. Hrvatska gospodarska komora, Vukovarska 6, 34000 Požega,
44. Ministarstvo poljoprivrede, Uprava za stručnu podršku razvoju poljoprivrede i ribarstva, Kamenita vrata 10, 34000 Požega
45. Javna ustanova Zavod za prostorno uređenje Požeško-slavonske županije, Županijska 7, 34000 Požega,
46. Javna ustanova za upravljanje zaštićenim područjem Požeško-slavonske županije, Županijska 7, 34000 Požega,
47. Javna ustanova Park prirode Papuk, Trg Gospe Voćinske 11, 33522 Voćin,
48. Požeško-slavonska županija, Upravni odjel za gospodarstvo i graditeljstvo, Požega,
49. Požeško-slavonska županija, Upravni odjel za društvene djelatnosti, Županijska 7, 34000 Požega,
50. Turistička zajednica Požeško-slavonske županije, Županijska 7, 34000 Požega,
51. DGU, Područni ured za katastar Požega, Županijska 11/1, 34000 Požega,
52. DGU, Područni ured za katastar Pakrac, Trg bana J. Jelačića 18, 34550 Požega,

Jedinice regionalne samouprave susjednih županija koje graniče s Požeško-slavonskom županijom, svima,

Susjedne županije:

- **Sisačko-moslavačka županija**, Upravni odjel prostorno uređenje, graditeljstvo zaštitu okoliša, Stjepana i Antuna Radića 36, 44000 Sisak,
- **Brodsko-posavska županija**, Upravni odjel

za graditeljstvo, infrastrukturu i zaštitu okoliša, Petra Krešimira IV 1, 35000 Slavonski Brod,

- **Osječko-baranjska županija**, Upravni odjel za prostorno uređenje, graditeljstvo i zaštitu okoliša, Trg Lava Mirskog 1/1, 31000 Osijek,
- **Virovitičko-podravska županija**, Upravni odjel za graditeljstvo, zaštitu okoliša i imovinsko-pravne poslove, Trg Ljudevita Patačića 1, 33000 Virovitica,
- **Bjelovarsko-bilogorska županija**, Upravni odjel za graditeljstvo, promet, prostorno uređenje i komunalnu infrastrukturu, Ante Starčevića 8, 43000 Bjelovar

Zavodi za prostorno uređenje susjednih županija:

- **Zavod za prostorno uređenje Sisačko-moslavačke županije**, Trg bana J. Jelačića 6, 44000 Sisak,
- **Zavod za prostorno uređenje Brodsko-posavske županije**, Petra Krešimira IV 1, 35000 Slavonski Brod,
- **Zavod za prostorno uređenje Osječko-baranjske županije**, Europska avenija 1, 31000 Osijek,
- **Zavod za prostorno uređenje Virovitičko-podravske županije**, Trg Ljudevita Patačića 1, 33000 Virovitica,
- **Zavod za prostorno uređenje Bjelovarsko-bilogorske županije**, Ante Starčevića 8, 43000 Bjelovar

Jedinice lokalne samouprave na području Požeško-slavonske županije, svima

Jedinice lokalne samouprave susjednih županija koje graniče s Požeško-slavonskom županijom, svima,

- **Grad Kutina**, Trg kralja Tomislava 12, 44320 Kutina,
- **Grad Garešnica**, Vladimira Nazora 22, 43280 Garešnica,
- **Općina Dežanovac**, Dežanovac 308, 43506 Dežanovac,
- **Općina Sirač**, Stjepana Radića 120/1, 43541 Sirač,
- **Općina Voćin**, Trg Gospe Voćinske 1, 33522 Voćin,
- **Općina Čačinci**, Trg Kardinala Franje Kuharića 2, 33514 Čačinci,

- **Grad Orhovica**, Ulica Franje Gavrančića 6., 33515, Orhovica,
- **Općina Feričanci**, Trg Matije Gupca 3, 31512 Feričanci,
- **Donja Motičina**, Matije Gupca bb, 31513 Donja Motičina,
- **Grad Našice**, Trg dr. Franje Tuđmana 7, 31500 Našice,
- **Općina Levanjska Varoš**, Glavna 70, 31416 Levanjska Varoš,
- **Općina Podcrkavlje**, Ulica 108. brigade ZNG 11., 35201, Podcrkavlje,
- **Općina Sibiňj**, 108 brigade ZNG 6, 35252 Sibiňj,
- **Općina Brodski Stupnik**, Stjepana Radića 117., 35253 Brodski Stupnik,
- **Općina Oriovac**, Trg hrvatskog preporoda 1, 35250 Oriovac,
- **Općina Nova Kapela**, Trg Kralja Tomislava b.b., 35410 Nova Kapela,
- **Općina Staro Petrovo Selo**, Trg kralja Tomislava bb., 35420, S. Petrovo Selo,
- **Općina Rešetari**, Ulica Vladimira Nazora 30., 35403 Rešetari,
- **Općina Cernik**, Frankopanska ulica 3, 35404 Cernik,
- **Općina Okučani**, Trg dr. Franje Tuđmana 1, 35430 Okučani,
- **Grad Novska**, Trg dr. Franje Tuđmana 2., 44330 Novska

Sukladno članku 86. i 88. Zakona o prostornom uređenju, nositelj izrade će o izradi Izmjena i dopuna Plana obavijestiti javnost na mrežnoj stranici jedinice lokalne i područne (regionalne) samouprave i kroz informacijski sustav putem Zavoda za prostorni razvoj, a Odluku o izradi objaviti u „Požeško-slavonskom službenom glasniku“.

XI. ROKOVI ZA IZRADU

Članak 12.

Za izradu i provođenje pojedinih faza IV. Izmjena i dopuna Plana utvrđuju se slijedeći okvirni rokovi:

1. nositelj izrade će Odluku o izradi IV. Izmjena i dopuna Plana dostaviti svim tijelima i osobama iz članka 11. ove Odluke s pozivom da mu u roku od najviše 30 dana dostave zahtjeve, ako ih ta tijela ne dostave u tom roku,

smatrat će se da ih nemaju te se u tom slučaju moraju u izradi i donošenju Izmjena i dopuna poštivati uvjeti, koje za sadržaj Izmjena i dopuna određuju važeći propisi,

2. nositelj izrade će, istovremeno s postupkom iz 1. alineje ovog stavka obavijestiti javnost o izradi IV. Izmjena i dopuna Plana na mrežnoj stranici Županije i Ministarstva prostornoga uređenja, graditeljstva i državne imovine,

3. nakon što mu nositelj izrade dostavi zahtjeve iz alineje 1. ovog stavka, stručni izrađivač će u roku 180 dana izraditi Nacrt Prijedloga IV. Izmjena i dopuna Plana,

4. nakon utvrđivanja Prijedloga IV. Izmjena i dopuna Plana nositelj izrade će objaviti javnu raspravu o Prijedlogu IV. Izmjena i dopuna Plana u „Požeško-slavonskom službenom glasniku“, na mrežnoj stranici Županije i Ministarstva prostornoga uređenja, graditeljstva i državne imovine te dostaviti posebnu obavijest tijelima i osobama iz članka 11. ove Odluke koja su dala zahtjeve,

5. istodobno s objavom javne rasprave nositelj izrade će Prijedlog IV. Izmjena i dopuna Plana staviti na javni uvid sukladno zakonu i zakonskim propisima te će isti biti objavljen na oglasnoj ploči i mrežnoj stranici nositelja izrade prostornog plana i u informacijskom sustavu, tijekom kojega će nositelj izrade organizirati jedno javno izlaganje, a pisana očitovanja, mišljenja, prijedlozi i primjedbe moći će se dostaviti u roku određenom u objavi o javnoj raspravi,

6. nakon provedene javne rasprave odgovorni voditelj će obraditi sve primjedbe te u suradnji s nositeljem izrade u roku od 15 dana pripremiti izvješće o javnoj raspravi i dostaviti ga Županu na prihvaćanje,

7. nakon prihvaćanja izvješća o javnoj raspravi stručni izrađivač u suradnji s nositeljem izrade će u roku 45 dana izraditi Nacrt konačnog prijedloga IV. Izmjena i dopuna Plana, te ga s izvješćem o javnoj raspravi, Nacrtom prijedloga Odluke o donošenju IV. Izmjena i dopuna Plana dostaviti Ministarstvu prostornoga uređenja, graditeljstva i državne imovine uz zahtjev za suglasnost, a sudionicima javne rasprave dostaviti obavijest s obrazloženjem o razlozima neprihvaćanja odnosno djelomičnog prihvaćanja njihovih prijedloga i primjedbi,

8. nakon što pribavi suglasnost iz alineje 7. ovog stavka nositelj izrade će konačni prijedlog IV. Izmjena i dopuna Plana i Prijedlog

Odluke o donošenju IV. Izmjena i dopuna Plana sa svim obveznim priložima i suglasnosti Ministarstva prostornoga uređenja, graditeljstva i državne imovine dostaviti Županijskoj skupštini na donošenje.

U navedene faze i rokove nije uračunato vrijeme verifikacije pojedinih faza od strane Nositelja izrade, te vrijeme potrebno za ishođenje potrebnih suglasnosti, mišljenja i očitovanja kao i drugih postupaka sukladno posebnim propisima.

Rokovi za provedbu pojedinih faza izrade i donošenja Plana mogu se mijenjati sporazumom između Nositelja i Stručnog izrađivača Plana ukoliko za to postoje opravdani razlozi.

XII. ZABRANA IZDAVANJA AKATA KOJIM SE ODOBRAVAJU ZAHVATI U PROSTORU

Članak 13.

Tijekom izrade i donošenja IV. Izmjena i dopuna Plana nema zabrane izdavanja akata kojima se odobravaju zahvati u prostoru, odnosno građenja na temelju Plana.

XIII. IZVORI FINANCIRANJA

Članak 14.

Sredstva za izradu osigurat će dijelom tvrtka SE Kukunjevac d.o.o. Zagreb, a dijelom iz proračuna Požeško-slavonske županije.

XIV. ZAVRŠNE ODREDBE

Članak 15.

Ova odluka stupa na snagu osmog dana od dana objave u „Požeško-slavonskom službenog glasniku“.

ŽUPANIJSKA SKUPŠTINA POŽEŠKO-SLAVONSKOŽUPANIJE

KLASA: 021-02/21-03/1
URBROJ: 2177/1-06-01/7-21-10
Požega, 10. ožujka 2021. godine

**PREDSJEDNICA
Josipa Miličević, v.r.**

Na temelju čl. 86.a Zakona o proračunu (NN 87/08, 136/12 i 15/15) i članka 16. Statuta Požeško-slavonske županije (Požeško-slavonski

4.2. Odluka o započinjanju postupka strateške procjene

Na temelju članka 63., a vezano na članak 64. stavak 4. Zakona o zaštiti okoliša („Narodne novine br. 80/13, 153/13, 78/15, 12/18, 118/18) i članka 5. Uredbe o strateškoj procjeni utjecaja strategije, plana i programa na okoliš („Narodne novine“ br. 3/17), te članka 41. Statuta Požeško-slavonske županije (Požeško-slavonski službeni glasnik br. 1/13, 2/18), Župan Požeško-slavonske županije, dana 20. travnja 2021. godine, donosi

O D L U K U

o započinjanju postupka strateške procjene utjecaja na okoliš IV. Izmjena i dopuna Prostornog plana Požeško-slavonske županije

I.

Donošenjem ove Odluke započinje postupak strateške procjene utjecaja na okoliš IV. Izmjena i dopuna Prostornog plana Požeško-slavonske županije (u daljnjem tekstu: Plan).

Nadležno tijelo za provođenje strateške procjene utjecaja na okoliš (u daljnjem tekstu: SPUO) prema ovoj Odluci je Upravni odjel za gospodarstvo i graditeljstvo Požeško-slavonske županije koji je ujedno i nositelj izrade Plana.

Stručni izrađivač Plana je Zavod za prostorno uređenje Požeško-slavonske županije, Županijska 7, Požega.

II.

Razlog za izradu IV. izmjena i dopuna Prostornog plana Požeško-slavonske županije je osiguranje zakonskih i planskih okvira za realizaciju novonastalih strateških interesa i potreba te novih gospodarskih, prostornih i tehničkih okolnosti.

Izradi IV. Izmjena i dopuna Prostornog plana Požeško-slavonske županije pristupilo se zbog:

- definiranja lokacija i površina sunčanih elektrana, mogućnosti priključenja na elektroenergetsku mrežu te definiranje odredbi posredne i neposredne provedbe,
- preispitivanja, ažuriranja i korekcija svih infrastrukturnih sustava:
 - o energetski sustav (električna energija, proizvodnja, cijevni transport nafte i plina i plinoopskrba, obnovljivi izvori energije),
 - o vodnogospodarski sustav (vodoopskrba, odvodnja, uređenje vodotoka i voda, melioracijska odvodnja)
- preispitivanja, ažuriranja i korekcija prometnih sustava, osobito:
 - o dio prometnice D 38 na potezu između naselja Orljavac i Kamenska u dijelu u blizini planirane brane akumulacije Kamenska,
 - o dio prometnice Lipik – Pakrac - Badljevina (E661)
 - o svih ostalih prometnih sustava (ceste sa pratećim građevinama, željeznička pruga, zračni promet, pošta i javne elektroničke komunikacije),

- preispitivanja i ažuriranja elemenata posebnih uvjeta i ograničenja u korištenju te posebnih mjera uređenja i zaštite sukladno novim podacima i saznanjima,
- uvođenja robinzonskog turizma/smještaja u prostorni plan,
- preispitivanja, korekcije i redefiniranja granica i površina gospodarskih zona, ali i potrebe uvođenja novih zona na nivou prostornog plana županije,
- preispitivanja i redefiniranja odredbi za provođenje sukladno prethodnim točkama, ali i drugim novonastalim okolnostima i saznanjima, osobito onima koje se odnose na gospodarske djelatnosti (poljoprivredne, poslovne, proizvodne, ugostiteljsko-turističke i druge), eksploataciju, otpad, promet i infrastrukturu, kao i na nove okolnosti i propise iz segmenta zaštite prirode i kulturne baštine, te sve ostale segmente planiranja na razini prostornog plana županije,
- usklađenja sa zahtjevima tijela i osoba na temelju članka 90. Zakona tj. iz članka 11. ove Odluke,
- usklađivanja s novim zakonskim okvirima (izmjenama zakona i posebnih propisa)
- usklađivanja s novim i aktualnim stručnim podlogama i sektorskim dokumentima na nivou RH i Požeško-slavonske županije.

Programska polazišta i ciljevi izrade IV. Izmjena i dopuna Plana su sljedeća :

- definiranje lokacija i površina sunčanih elektrana, mogućnost priključenje na elektroenergetsku mrežu te definiranje odredbi posredne i neposredne provedbe,
- preispitivanje, ažuriranje i korekcija svih infrastrukturnih sustava: energetske sustav (električna energija, proizvodnja, cijevni transport nafte i plina i plinoopskrba, obnovljivi izvori energije) i vodnogospodarski sustav (vodoopskrba, odvodnja, uređenje vodotoka i voda, melioracijska odvodnja),
- preispitivanje, ažuriranje i korekcija prometnih sustava, osobito: dio prometnice D38 na dionici između naselja Orljavac i Kamenska u blizini planirane brane akumulacije Kamenska, dio prometnice Lipik-Pakrac-Badljevine (E661), svih ostalih prometnih sustava (ceste s pratećim građevinama, željeznička pruga, zračni promet, pošta i javne elektroničke komunikacije),
- preispitivanje i ažuriranje elemenata posebnih uvjeta i ograničenja u korištenju te posebnih mjera uređenja i zaštite sukladno novim podacima,
- uvođenje robinzonskog turizma u prostorni plan,
- preispitivanje, korekcije i redefiniranje granica i površina gospodarskih zona, ali i potrebe uvođenja novih zona na nivou prostornog plana županije,
- preispitivanje i redefiniranje odredbi za provođenje sukladno prethodnim točkama, ali i drugim novonastalim okolnostima i saznanjima, osobito onima koje se odnose na gospodarske djelatnosti (poljoprivredne, poslovne, proizvodne, ugostiteljsko-turističke i dr.), eksploataciju, otpad, promet i infrastrukturu, kao i na nove okolnosti i propise iz segmenta zaštite prirode i kulturne baštine te sve ostale segmente planiranja na razini prostornog plana županije.

Člankom 63. stavkom 1. Zakona propisano je da se strateška procjena obavezno provodi za planove, njihove izmjene i dopune, uključujući i one čina se provedba financira iz sredstava Europske unije, koji se donose na područnoj (regionalnoj) razini iz područja prostornog

planiranja kada daju okvir za zahvate koji podliježu ocjeni o potrebi procjene utjecaja na okoliš, odnosno procjeni utjecaja na okoliš.

Obuhvat Plana odnosi se na administrativno područje Požeško-slavonske županije.

Izmjene i dopune mogu uključiti i druge izmjene i dopune koje se pokazuju opravdane u tijeku izrade i javne rasprave ili proizlaze iz prethodno navedenih izmjena.

III.

U okviru SPUO-a provest će se postupak **Glavne ocjene** prihvatljivosti za ekološku mrežu.

Ministarstvo gospodarstva i održivog razvoja, Uprava za zaštitu prirode, u postupku ocjene o potrebi strateške procjene Plana, provelo je postupak Prethodne ocjene prihvatljivosti za ekološku mrežu te je dobiveno Rješenje (KLASA:UP/I612-07/21-37/95, URBROJ:517-10-2-3-21-2 od 9. travnja 2021. godine) u kojem se navodi da je za planiranje IV. Izmjene i dopune Prostornog plana Požeško-slavonske županije potrebno provesti postupak Glavne ocjene prihvatljivosti za ekološku mrežu.

Razmatrajući obuhvat, karakter i aktivnosti koje daju okvir za zahvate u prostoru uključujući i na područjima ekološke mreže, utvrđeno je da se analizom mogućih utjecaja provedbe Izmjena i dopuna Plana na očuvanje i cjelovitost područja ekološke mreže ne može isključiti mogućnost značajnog negativnog utjecaja na ciljane vrste i stanišne tipove s obzirom na polazišta, ciljeve i mjere postizanja ciljeva u odnosu na rasprostranjenost ciljanih vrsta i stanišnih tipova uslijed trajnog zauzimanja staništa, promjene stanišnih uvjeta, smanjenja brojnosti i rasprostranjenosti ili nestanka vrsta i stanišnih tipova odnosno narušavanja povoljnog stanja ciljeva očuvanja i cjelovitosti pojedinog područja ekološke mreže, fragmentaciju staništa te kumulativne utjecaje ostvarivanja ciljeva odnosno mjera za ostvarivanje ciljeva.

Značajni negativni utjecaji mogu se očekivati posebice zbog: preispitivanja, korekcija i redefiniranja granica i površina gospodarskih zona, ali i potrebe uvođenja novih zona na nivou prostornog plana županije, preispitivanja, ažuriranja i korekcija razvoja sustava prometne i druge infrastrukture, preispitivanja i redefiniranja odredbi za provođenje osobito onih koje se odnose na gospodarske djelatnosti (eksploatacija, poljoprivreda, ugostiteljsko-turističke i dr.) kao i korištenje obnovljivih izvora energije.

IV.

Radnje koje će se provesti u postupku strateške procjene utjecaja na okoliš Plana, provode se sukladno odredbama Zakona o zaštiti okoliša („Narodne novine br. 80/13, 153/13, 78/15, 12/18, 118/18), Zakona o zaštiti prirode („Narodne novine br. 80/13, 15/18, m 14/19, 127/19), Uredbe o strateškoj procjeni utjecaja strategije, plana i programa na okoliš („Narodne novine“ br. 3/17) i odredbi posebnih propisa iz područja za koje se predmetne Izmjene i dopune donose, redoslijedom kako je utvrđeno u Prilogu I. ove Odluke.

V.

U postupku strateške procjene, sudjelovati će tijela i osobe koje su navedene u Prilogu II. ove Odluke.

VI.

Upravni odjel za gospodarstvo i graditeljstvo je o ovoj Odluci dužan informirati javnost sukladno odredbama Zakona o zaštiti okoliša i odredbama Uredbe o informiranju i sudjelovanju javnosti i zainteresirane javnosti u pitanjima zaštite okoliša (Narodne novine, broj 64/08) kojima se uređuje informiranje javnosti u pitanjima zaštite okoliša.

VII.

Ova Odluka stupa na snagu danom donošenja, a objavit će se na službenoj internetskoj stranici Požeško-slavonske županije, www.pszupanija.hr.

KLASA: 351-03/21-01/14

URBROJ: 2177/1-02-21-1

Požega, 22.travnja 2021. godine


REPUBLICA Hrvatska
POŽEŠKO-SLAVONSKA
ŽUPAN
Alojz Tomašević, dipl.oec.

PRILOG I.

Redoslijed radnji koje će se provesti u postupku strateške procjene utjecaja na okoliš III. Izmjena i dopuna Prostornog plana Požeško-slavonske županije:

- Odabir ovlaštenika
- Određivanje sadržaja strateške studije. Mišljenje o sadržaju i razini obuhvata podataka smatra se poziv za dostavu zahtjeva za izradu prostornog plana prema posebnom propisu kojim se uređuje prostorno uređenje.
- Koordinacija i provedba konzultacija u svrhu usuglašavanja mišljenja o sadržaju strateške studije i utvrđivanja konačnog sadržaja strateške studije.
- Donošenje odluke o sadržaju strateške studije
- Donošenje odluke o imenovanju povjerenstva
- Izrada studije o utjecaju na okoliš i ocjenu njezine cjelovitosti i stručne utemeljenosti.
- Provođenje javne rasprave o Strateškoj studiji i Nacrtu prijedloga Plana.
- Istodobno sa stavljanjem na javnu raspravu Strateška studija i Nacrt prijedloga Plana dostavljaju se na mišljenje tijelima i osobama sukladno Zakonu i Uredbi.
- Razmatranje dobivenih primjedbi o Nacrtu prijedloga Plana i Strateškoj studiji te očitovanje ovlaštenika kojim će predložiti konačne mjere zaštite okoliša i programa praćenja stanja okoliša vezano uz Plan.
- Pribavljanje mišljenja Ministarstva gospodarstva i održivog razvoja o provedenoj strateškoj procjeni prije dovršetka izrade izvješća o javnoj raspravi o prijedlogu prostornog plana prema posebnom propisu.
- Izvješće o provedenoj Strateškoj procjeni utjecaja Plana na okoliš.

PRILOG II.**Popis tijela i osoba koje sudjeluju i postupku ocjene o potrebi strateške procjene**

1. Ministarstvo gospodarstva i održivog razvoja, Uprava za zaštitu prirode, Radnička cesta 80, 10000 Zagreb,
2. Ministarstvo gospodarstva i održivog razvoja, Uprava za procjenu utjecaja na okoliš, Radnička cesta 80, 10000 Zagreb,
3. Ministarstvo prostornog uređenja, graditeljstva i državne imovine, Republike Austrije 20, 10000 Zagreb,
4. Ministarstvo kulture i medija, Uprava za zaštitu kulturne baštine, Konzervatorski odjel u Požegi, Trg Matka Peića 3, 34000 Požega
5. Ministarstvo pomorstva, prometa i infrastrukture, Prisavlje 14, 10000 Zagreb
6. Ministarstvo turizma i sporta, Prisavlje 14, 10000 Zagreb,
7. Ministarstvo poljoprivrede, Ulica grada Vukovara 78, p.p. 1034, 10000 Zagreb,
7. Hrvatske vode Zagreb, Avenija grada Vukovara 220, 10000 Zagreb,
8. Hrvatske vode Zagreb, VGO za vodno područje sliva Save, VGI Orpljava-Londža, Industrijska 13 d, 34000 Požega
9. Ministarstvo unutarnjih poslova, Ravnateljstvo civilne zaštite, Služba civilne zaštite Požega, Hrvatskih branitelja 82, 34000 Požega
10. HAKOM, Hrvatska regulatorna agencija za mrežne djelatnosti, Roberta Frangeša Mihanovića 9, 10110 Zagreb
11. Hrvatska elektroprivreda, Direkcija za upravljanje i prijenos, Prijenosno područje Osijek, Šetalište kardinala Franje Šepera 1 A, 31000 Osijek
12. HEP – PRIJENOS, Sektor za izgradnju i investicije, Odjel za pripremu izgradnje i izgradnju, Vukovarska 37, 10000 Zagreb
13. Hrvatska elektroprivreda, d.d. DP "Elektra" Požega, Primorska 24, 34000 Požega
14. Hrvatska elektroprivreda d.d., Pogon distribucije plina Požega, 34000 Požega
15. Hrvatske željeznice, Sektor za pristup infrastrukturi, Mihanovićeve 12, 10000 Zagreb,
16. Hrvatske željeznice, Sektor za razvoj, pripremu i provedbu investicija i EU fondova, Mihanovićeve 12, 10000 Zagreb
17. INA – INDUSTRIJA NAFTE d.d. , SD istraživanje i proizvodnja nafte i plina, Sektor za razradu polja, Avenija V. Holjevca 10, 10000 Zagreb
18. PLINACRO d.o.o. ČLAN INA GRUPE, Savska cesta 88a, 10000 Zagreb,
19. Hrvatske ceste d.o.o. Zagreb, Središnji ured, Odjel za razvitak i planiranje, za upravljanje i održavanje državnih cesta, Sektor za studije i projektiranje, Vončinina 3, 10000 Zagreb,
20. Županijska uprava za ceste Požeško-slavonske županije, Matije Gupca 6, 34000 Požega,
21. "Tekija", d.o.o. Vodovodna 1, 34000 Požega,
22. „Komunalac Požega“ d.o.o. , Vukovarska 8, 34000 Požega
23. MUP, Policijska postaja Požega, J. Runjanina, 34000 Požega,
24. Hrvatske šume, Uprava šuma podružnica Požega, 34000 Požega,
25. Odašiljači i veze d.o.o., Ulica grada Vukovara 269 d, 10000 Zagreb,

26. Javna ustanova za zaštitu prirodnih vrijednosti Požeško-slavonske županije, Županijska 7, 34000 Požega,

27. JU Park prirode "Papuk", Stjepana Radića 46, 34300 Velika,

28. Jedinice lokalne samouprave na području Požeško-slavonske županije, svima

- Grad Požega
- Grad Pleternica
- Grad Pakrac
- Grad Lipik
- Grad Kutjevo
- Općina Jakšić,
- Općina Kaptol
- Općina Brestovac
- Općina Čaglin
- Općina Velika

29. Sisačko-moslavačka županija, Župan, Stjepana i Antuna Radića 36, 44000 Sisak,

30. Brodsko-posavska županija, Župan, Petra Krešimira IV 1, 35000 Slavonski Brod,

31. Osječko-baranjska županija, Župan, Trg Ante Starčevića 2, 31000 Osijek,

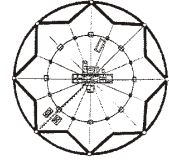
32. Virovitičko-podravska županija, Župan, Trg Ljudevita Patačića 1, 33000 Virovitica,

33. Bjelovarsko-bilogorska županija, Župan, Ante Starčevića 8, 43000 Bjelovar,



JAVNA USTANOVA
**Zavod za prostorno uređenje
Požeško-slavonske županije**

Županijska 7, 34 000 Požega, HR
tel: (+385)034/290-222



**PROSTORNI PLAN
POŽEŠKO-SLAVONSKE ŽUPANIJE**

IV. Izmjene i dopune

OBVEZNI PRILOZI PLANA

Stručne podloge na kojima se temelje prostorno planska rješenja

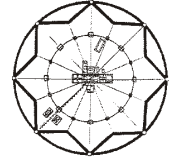
STRUČNE PODLOGE NA KOJIMA SE TEMELJE PROSTORNO PLANSKA RJEŠENJA

- Prostorni plan Požeško-slavonske županije, uključivo Izmjene i dopune (Zavod za prostorno uređenje Požeško-slavonske županije, 2002., 2011. i 2014. godine, objava: „Požeško-slavonski službeni glasnik, br. 5/02, 5A/02, 4/11, 4/15, 5/19 i 6/19),
- Prostorni planovi uređenja gradova i općina Požeško-slavonske županije, uključivo izmjene i dopune ovih planova (10 prostornih planova i 27 izmjena i dopuna, razni autori, u razdoblju od 2005. do 2022. godine),
- Kartografski prikaz ekološke mreže RH i zaštićenih područja za područje Požeško-slavonske županije – informacijski sustav zaštite prirode – Bioportal (<http://www.bioportal.hr>) te zahtjevi zaštite prirode
- Sustav mjera zaštite arheoloških nalazišta i zona te ažurirana pregledna tablica kulturnih dobara na području Požeško-slavonske županije (Ministarstvo kulture, Uprava za zaštitu kulturne baštine, Konzervatorski odjel u Požegi
- Osnove navodnjavanja na području Požeško-slavonske županije (izrađivač: „Hidroprojekt – Ing“ projektiranje d.o.o. Zagreb - Draškovićeve 35/I, pod brojem projekta 796/2005. i „Hidroing“ d.o.o. za projektiranje i inženjering d.o.o. Osijek – Trg J. Križanića 3, pod brojem projekta I-743/05. od listopada 2005. godine),
- Plan gospodarenja otpadom Požeško-slavonske županije 2017.-2022. godine u prosincu 2017. godine. (Izrađivač: EKO SAVJETNIK d.o.o., Slavonski Brod, pod oznakom dokumenta: RN/2017- 05/PGO)
- Rudarsko – geološka studija „Studija potencijala i osnove gospodarenja mineralnim sirovinama na području Požeško-slavonske županije“ (izrađivač: Hrvatski geološki institut, Zavod za mineralne sirovine, Zagreb, kolovoz 2009. godine.)
- Studija razvitka vodoopskrbe na području Požeško-slavonske županije (izrađivač: „Hidroprojekt- ing“.d.o.o. Zagreb, Draškovićeve 35/I, lipanj 2008. godine)
- Studija zaštite voda Požeško-slavonske županije (izrađivač: „Hidroprojekt – Ing“ d.o.o. Zagreb - Draškovićeve 35/I, pod brojem projekta 2553/2005.)
- Strategija razvoja širokopojasnog pristupa internetu
- Nacionalni plan razvoja širokopojasnog pristupa u Republici Hrvatskoj



JAVNA USTANOVA
**Zavod za prostorno uređenje
Požeško-slavonske županije**

Županijska 7, 34 000 Požega, HR
tel:(+385)034/290-222;



**PROSTORNI PLAN
POŽEŠKO-SLAVONSKE ŽUPANIJE**

IV. Izmjene i dopune

OBVEZNI PRILOZI PLANA

Popis sektorskih dokumenata i propisa poštivanih u izradi Plana

POPIS SEKTORSKIH DOKUMENATA I PROPISA POŠTIVANIH U IZRADI PLANA

- Zakona o prostornom uređenju („Narodne novine“, br. 153/13, 65/17, 114/18, 39/19, 98/19 i 67/23)
- Zakon o gradnji („Narodne novine“, br. 153/13, 20/17, 39/19 i 125/19)
- Zakon o zaštiti prirode („Narodne novine“, br. 80/13 i 15/18, 14/19 i 127/19)
- Zakon o zaštiti okoliša („Narodne novine“, br. 80/13, 78/15, 12/18 i 118/18)
- Zakon o zaštiti i očuvanju kulturnih dobara („Narodne novine“, br. 69/99, 151/03, 157/03, 87/09, 88/10, 61/11, 25/12, 136/12, 157/13, 152/14, 98/15 – Uredba, 44/17, 90/18, 32/20, 62/20, 117/21, 114/22)
- Zakon o šumama („Narodne novine“, br. 68/18, 115/18, 98/19, 32/20, 145/20)
- Zakon o vodama („Narodne novine“, br. 66/19, 84/21, 47/23)
- Zakon o poljoprivrednom zemljištu („Narodne novine“, br. 20/18, 115/18, 98/19, 57/22)
- Zakon o zaštiti zraka („Narodne novine“, br. 127/19, 57/22)
- Zakon o rudarstvu („Narodne novine“, br. 56/13, 14/14, 98/19, 83/23)
- Zakon o istraživanju i eksploataciji ugljikovodika („Narodne novine“ br. 52/18, 52/19, 30/21)
- Zakon o lovstvu („Narodne novine“, br. 99/18, 32/19 i 32/20)
- Zakon o postupanju s nezakonito izgrađenim zgradama („Narodne novine“, br. 86/12, 143/13, 65/17, 14/19 i 98/19)
- Zakon o održivom gospodarenju otpadom („Narodne novine“, br. 94/13, 73/17, 14/19, 98/19)
- Zakon o stočarstvu („Narodne novine“, br. 70/97, 36/98, 151/03, 132/06 i 14/14),
- Zakon o obrani („Narodne novine“, br. 73/13, 75/15, 27/16, 30/18 i 70/19)
- Zakon o zaštiti i spašavanju („Narodne novine“, br. 174/04, 79/07, 38/09 i 127/10)
- Zakon o zaštiti od buke („Narodne novine“, br. 30/09, 55/13, 153/13, 41/16, 114/18, 14/21)
- Zakon o područjima županija, gradova i općina u Republici Hrvatskoj („Narodne novine“, broj 86/06, 125/06, 16/07, 95/08-Odluka USRH, 46/10 i 145/10, 37/13, 44/13, 45/13 i 110/15)
- Zakon o lokalnoj i područnoj (regionalnoj) samoupravi („Narodne novine“, br. 33/01, 60/01-vjerodostojno tumačenje, 129/05, 109/07, 125/08, 109/07, 36/09, 150/11, 144/12, 19/13 – pročišćeni tekst, 137/15 – ispravak pročišćenog teksta, 123/17, 98/19, 144/20)
- Zakon o cestama („Narodne novine“, br. 84/11, 22/13, 54/13, 148/13, 92/14, 110/19, 114/22)
- Zakon o javnim cestama („Narodne novine“, br. 180/04, 138/06, 146/08, 38/09, 124/09, 153/09, 73/10)
- Zakon o sigurnosti prometa na cestama („Narodne novine“, br. 67/08, 48/10, 74/11, 80/13, 158/13, 92/14, 64/15, 108/17, 70/19, 42/20, 85/22, 114/22)
- Zakon o željeznici („Narodne novine“, br. 32/19, 20/21, 114/22)
- Zakon o sigurnosti i interoperabilnosti željezničkog sustava („Narodne novine“, br. 63/20)
- Zakon o zračnom prometu („Narodne novine“, br. 69/09, 84/11, 54/13, 127/13 i 92/14)
- Zakon o elektroničkim komunikacijama („Narodne novine“, br. 76/22)
- Zakon o energiji („Narodne novine“, br. 120/12, 14/14, 95/15 – Uredba o dopuni i 102/15 – dopuna, 68/18)
- Zakon o tržištu električne energije („Narodne novine“, br. 111/21, 83/23)
- Zakon o grobljima („Narodne novine“, br. 19/98 i 50/12)
- Zakon o komunalnom gospodarstvu („Narodne novine“, br. 68/19 i 32/20)
- Zakon o zaštiti od požara („Narodne novine“, br. 92/10, 114/22)
- Zakon o arhitektonskim i inženjerskim poslovima i djelatnostima u prostornom uređenju i gradnji („Narodne novine“, br. 152/08, 49/11 i 25/13)
- Zakon o sustavu civilne zaštite („Narodne novine“, br. 82/15, 118/18, 31/20, 20/21, 114/22)
- Zakon o mjerama za smanjenje troškova postavljanja elektroničkih komunikacijskih mreža velikih brzina („Narodne novine“, br. 121/16)
- Pravilnik o sadržaju, mjerilima kartografskih prikaza, obveznim prostornim pokazateljima i standardu elaborata prostornih planova („Narodne novine“, br. 106/98, 39/04, 45/04 – ispravak i 163/04 - dopuna),
- Pravilnik o popisu stanišnih tipova, karti staništa te ugroženim i rijetkim stanišnim tipovima („Narodne novine“, br. 88/14)
- Pravilnik o strogo zaštićenim vrstama („Narodne novine“, br. 144/13 i 73/16)
- Pravilnik o ocjeni prihvatljivosti za ekološku mrežu („Narodne novine“, br. 146/14)
- Pravilnik o mjerilima za utvrđivanje osobito vrijednog obradivog (P1) i vrijednog obradivog (P2) poljoprivrednog zemljišta („Narodne novine“, br. 23/19)
- Pravilnik o utvrđivanju zona sanitarne zaštite izvorišta („Narodne novine“, br. 55/02)

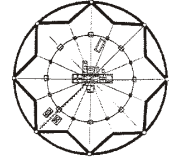
- Pravilnik o jednostavnim i drugim građevinama i radovima („Narodne novine“, br. 112/17, 34/18, 36/19, 98/19, 31/20, 74/22)
- Pravilnik o osiguranju pristupačnosti građevina osobama s invaliditetom i smanjenom pokretljivošću („Narodne novine“, br. 78/13.)
- Pravilnik o uvjetima za projektiranje i izgradnju priključaka i prilaza na javnu cestu („Narodne novine“, br. 95/14)
- Pravilnik o prometnim znakovima, opremi i signalizaciji na cestama („Narodne novine“, br. 59/00 i 34/03)
- Pravilnik o željezničkoj infrastrukturi („Narodne novine“, br. 127/05, 16/08)
- Pravilnik o općim uvjetima za građenje u zaštitnom pružnom pojasu („Narodne novine“, br. 93/10)
- Pravilnik o tehničkim uvjetima za sigurnost željezničkog prometa kojima moraju udovoljavati industrijski i drugi željeznički kolosijeci koji nisu javno dobro u općoj uporabi („Narodne novine“, br. 99/11)
- Pravilnik o uvjetima za određivanje križanja željezničke pruge i drugih prometnica („Narodne novine“, br. 111/15)
- Pravilnik o načinu osiguravanja prometa na željezničko-cestovnim prijelazima i pješačkim prijelazima preko pruge („Narodne novine“, br. 121/09)
- Pravilnik o tehničkim uvjetima gradnje i uporabe telekomunikacijske infrastrukture („Narodne novine“, br. 88/01)
- Pravilnik o zaštitnim i sigurnosnim zonama oko vojnih lokacija i građevina („Narodne novine“, br. 122/15)
- Pravilnik o ambalaži i otpadnoj ambalaži („Narodne novine“, br. 88/15, 78/16, 116/17 i 14/20)
- Pravilnik o granicama područja podslivova, malih slivova i sektora („Narodne novine“, br. 97/10 i 31/13)
- Pravilnik o korištenju obnovljivih izvora energije i kogeneracije („Narodne novine“, br. 88/12)
- Pravilnik o građenju naftno-rudarskih objekata i postrojenja („Narodne novine“, br. 95/18, 101/22)
- Pravilnik o tehničkim normativima pri istraživanju i eksploataciji nafte, zemnih plinova i slojnih voda („Sl.list, br. 43/79)
- Pravilnik o tehničkim uvjetima i normativima za siguran transport tekućih i plinovitih ugljikovodika magistralnim naftovodima i plinovodima te naftovodima i plinovodima za međunarodni transport („Službeni list SFRJ“, br. 26/85)
- Pravilnik o vrstama otpada („Narodne novine“, br. br. 27/96)
- Pravilnik o uvjetima za postupanje s otpadom („Narodne novine“, br. 123/97, 112/01)
- Pravilnik o gospodarenju otpadom („Narodne novine“, br. 106/22)
- Pravilnik o gospodarenju građevnim otpadom („Narodne novine“, br. 38/08)
- Pravilnik o grobljima („Narodne novine“, br. 99/02)
- Pravilnik o načinima i uvjetima odlaganja otpada, kategorijama i uvjetima rada za odlagališta otpada („Narodne novine“, br. 114/15, 103/18 i 56/19)
- Pravilnik o načinu i postupcima gospodarenja otpadom koji sadrži azbest („Narodne novine“, br. 42/07)
- Pravilnik o graničnim vrijednostima pokazatelja, opasnih i drugih tvari u otpadnim vodama („Narodne novine“, br. 40/99, 6/01 i 14/01 – ispravak)
- Pravilnik o istraživanju i eksploataciji mineralnih sirovina („Narodne novine“, br. 138/22)
- Pravilnik o prostornim standardima, normativima te urbanističko-tehničkim uvjetima za planiranje mreže športskih objekata („Narodne novine“, br. 38/91)
- Pravilnik o granicama područja podslivova, malih slivova i sektora („Narodne novine“, br. 97/10 i 31/13)
- Pravilnik o svjetlovodnim distribucijskim mrežama sektora („Narodne novine“, br. 57/14)
- Pravilnik o tehničkim uvjetima za kabelsku kanalizaciju („Narodne novine“, br. 114/10 i 29/13)
- Pravilnik o načinu i uvjetima pristupa i zajedničkog korištenja elektroničke komunikacijske infrastrukture i druge povezane opreme („Narodne novine“, br. 36/16)
- Pravilnik o mjerama zaštite od elementarnih nepogoda i ratnih opasnosti u prostornom planiranju i uređivanju prostora („Narodne novine“, br. 29/83, 36/85, 42/86)
- Pravilnik o postupku uzbunjivanja stanovništva („Narodne novine“, br. 69/16)
- Odluka o donošenju Plana gospodarenja otpadom Republike Hrvatske za razdoblje 2017.-2022. godine („Narodne novine“, br. 3/17)
- Odluka o utvrđivanju slivnih područja („Narodne novine“, br. 20/96, 98/98 i 5/99)
- Odluka o granicama vodnih područja („Narodne novine“, br. 79/10)
- Odluka o određivanju osjetljivih područja („Narodne novine“, br. 79/22),

- Odluka o popisu voda I. reda („Narodne novine“, br. 79/10)
- Odluka o razvrstavanju javnih cesta („Narodne novine“, br. 59/23, 64/23, 71/23)
- Odluka o razvrstavanju željezničkih pruga („Narodne novine“, br. 3/14 i 72/17)
- Odluka o razvrstavanju jedinica lokalne i područne (regionalne) samouprave prema stupnju razvijenosti („Narodne novine“, br. 132/17)
- Uredba o graničnim vrijednostima onečišćujućih tvari u zraku („Narodne novine“, br. 133/05)
- Uredba o ekološkoj mreži i nadležnostima javnih ustanova za upravljanje područjima ekološke mreže („Narodne novine“, br. 80/19)
- Uredba o određivanju građevina, drugih zahvata u prostoru i površina državnog i područnog (regionalnog) značaja („Narodne novine“, br. 37/14, 154/14, 30/21, 75/22, 61/23)
- Uredba o postupku utvrđivanja objedinjenih uvjeta zaštite okoliša („Narodne novine“, br. 114/08),
- Uredba o sprječavanju velikih nesreća koje uključuju opasne tvari („Narodne novine“, br. 44/14, 31/17 i 45/17)
- Uredba o standardu kakvoće voda („Narodne novine“, br. 96/19, 20/23, 50/23)
- Uredba o strateškoj procjeni utjecaja plana i programa na okoliš („Narodne novine“, br. 64/08),
- Uredba o klasifikaciji voda („Narodne novine“, br. 77/98 i 137/08)
- Uredba o procjeni utjecaja zahvata na okoliš („Narodne novine“, br. 61/14 i 3/17)
- Uredba o određivanju zona i aglomeracija prema razinama onečišćenosti zraka na teritoriju Republike Hrvatske („Narodne novine“, br. 1/14)
- Uredba o razinama onečišćujućih tvari u zraku („Narodne novine“, br. 77/20)
- Uredba o utvrđivanju popisa mjernih mjesta za praćenje koncentracija pojedinih onečišćujućih tvari u zraku i lokacija mjernih postaja u državnoj mreži za trajno praćenje kvalitete zraka („Narodne novine“, br. 107/22)
- Uredba o kategorijama, vrstama i klasifikaciji otpada s katalogom otpada i listom opasnog otpada („Narodne novine“, br. 50/05, 39/09),
- Uredba o informiranju i sudjelovanju javnosti i zainteresirane javnosti u pitanjima zaštite okoliša („Narodne novine“, br. 64/08)
- Uredba o mjerilima razvoja elektroničke komunikacijske infrastrukture i druge povezane opreme („Narodne novine“, br. 131/12, 92/15, 10/21)
- Uredba o mjerilima za razvrstavanje javnih cesta („Narodne novine“, br. 34/12)
- Uredba o određivanju zahvata u prostoru i građevina za koje Ministarstvo zaštite okoliša, prostornog uređenja i graditeljstva izdaje lokacijsku i/ili građevinsku dozvolu („Narodne novine“, br. 116/07, 56/11)
- Uredba o indeksu razvijenosti („Narodne novine“, br. 63/10, 158/13 i 131/17)
- Uredbu o postupku i mjerilima za osnivanje prava služnosti na šumi i/ili šumskom zemljištu u vlasništvu republike hrvatske u svrhu eksploatacije mineralnih sirovina („Narodne novine“, br. 133/07 i 9/11).
- Uredba o razvrstavanju željezničkih pruga („Narodne novine“, br. 84/21).



JAVNA USTANOVA
**Zavod za prostorno uređenje
Požeško-slavonske županije**

Županijska 7, 34 000 Požega, HR
tel:(+385)034/290-222;



**PROSTORNI PLAN
POŽEŠKO-SLAVONSKE ŽUPANIJE**

IV. Izmjene i dopune

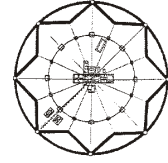
OBVEZNI PRILOZI PLANA

**Strateška studija utjecaja na okoliš IV. Izmjena i dopuna Prostornog plana
Požeško-slavonske županije - poseban prilog**



JAVNA USTANOVA
**Zavod za prostorno uređenje
Požeško-slavonske županije**

Županijska 7, 34 000 Požega, HR
tel:(+385)034/290-222;



PROSTORNI PLAN POŽEŠKO-SLAVONSKE ŽUPANIJE

IV. Izmjene i dopune

OBVEZNI PRILOZI PLANA

Zahtjevi temeljem članka 90. Zakona o prostornom uređenju („narodne novine“, br. 153/13, 65/17, 114/18, 39/19, 98/19, 67/23) i ostali pojedinačni zahtjevi zaprimljeni prije Javne rasprave:

- I. Zahtjevi sudionika za IV. Izmjene i dopune PPPSŽ podnesenih **PRIJE** Odluke o izradi IV. Izmjena i dopuna PPPSŽ
 1. Grada Lipika, Gradonačelnik, Ul. Marije Terezije 27, 34551 Lipik (dopis: Klasa: 351-01/20-01/05, Urbroj: 2162/02-03-04/4-40 od 31. prosinca 2020.g.)
- II. Zahtjevi sudionika za IV. Izmjene i dopune PPPSŽ podnesenih **NAKON** Odluke o izradi IV. Izmjena i dopuna PPPSŽ, sukladno čl. 90. Zakona,
 1. Ministarstvo gospodarstva i održivog razvoja, Uprava za industriju, poduzetništvo i obrt, Ulica grada Vukovara 78, 10000 Zagreb (dopis: Klasa: 350-01/21-01/06, Urbroj:517-06-02-01-21-2 od 23.04.2021.) – zaprimljeno 23. travnja 2021.
 2. HRVATSKE VODE, Vodnogospodarska ispostava za mali sliv „Orljava-Londža“, Industrijska 13 d, 34000 Požega, Klasa: 350-02/17-01/0000331, Urbroj: 374-3103-01/21-10 od 22.04.2021., Klasa: 325-02/18-02/0000134, Urbroj: 374-3103-01-21-152 od 09.06.2021. – e-mail miroslav.taborski@voda.hr od 09. 06.2021. (dopuna I), Klasa: 325-02/18-02/0000134, Urbroj: 374-3103-01-21-153 od 10.06.2021. (dopuna

- II), e-mail: miroslav.taborski@voda.hr od 24.11.2021. (dopuna III), Klasa: 350-02/17-01/0000331, Urbroj: 374-3103-01/22-15 od 13. 5.2022. (dopuna IV) - zaprimljeno 26. travnja 2021., 09.06.2022 i 11.06.21. g. ,
3. Osječko-baranjska županija, Općina Levanjska Varoš, Glavna 70, 31416 Levanjska Varoš (dopis: Klasa: 350-01/21-01/1, Urbroj: 2121/04-03-21-2 od 23.04.2021.) - zaprimljeno 27. travnja 2021.
 4. HEP operator distribucijskog sustava d.o.o., Elektra Križ, Trg sv. Križa 7, 10314 Križ (dopis: Znak: 4007/400700101/2550/21-BK-5228 od 26.travnja 2021.) - zaprimljeno 28. travnja 2021. g.
 5. Ministarstvo turizma i sporta, Prisavlje 14, 10000 Zagreb (dopis: Klasa: 350-01/21-01/10, Urbroj: 529-05-01/02/1-21-2 od 26.04.2021.) – zaprimljeno 28 travnja
 6. Brodsko-posavska županija, Općina Podcrkavlje, Ulica 108. brigade ZNG 11., 35201, Podcrkavlje (dopis: Klasa: 350-01/21-01/3, Urbroj: 2178/13-02-21-2 od 27.04.2021.) - zaprimljeno 30. travnja 2021.
 7. Ministarstvo unutarnjih poslova, Ravnateljstvo civilne zaštite, PU civilne zaštite Osijek, Služba civilne zaštite Požega, Hrvatskih branitelja 82, 34000 Požega (dopis: Klasa: 350-01/21-01/16, Urbroj: 511-01-83-21-6 od 29.04.2021.) - zaprimljeno 03. svibnja 2021.
 8. Hrvatske vode, VGO za srednju i donju Savu, Služba korištenja voda, Slavonski Brod, Šetalište braće Radića 22, 35000 Slavonski Brod (dopis: Klasa: 350-02/17-01/0000331, Urbroj: 374-21-2-21-12 od 29.04.2021.) - zaprimljeno 03. svibnja 2021.
 9. Hrvatske vode, VGI za mali sliv „Ilova – Pakra“, J.Jelačića 20, 43500 Daruvar (dopis: Klasa: 350-02/21-01/0000166, Urbroj: 374-3106-1-21-2 od 03.05.2021.) - zaprimljeno 06. svibnja 2021.
 10. Virovitičko-podravska županija, Upravni odjel za graditeljstvo, zaštitu okoliša i imovinsko-pravne poslove, Trg Ljudevita Patačića 1, 33000 Virovitica (dopis: Klasa: 350-02/21-01/12, Urbroj: 2189/1-08/23-21-2 od 26.04.2021.) - zaprimljeno 03. svibnja 2021.
 11. Bjelovarsko-bilogorska županija, Grad Garešnica, Vladimira Nazora 22, 43280 Garešnica (dopis: Klasa: 350-02/21-01/1, Urbroj: 2123/01-03-21-1 od 13.04.2021.) - zaprimljeno 03. svibnja 2021.
 12. Zavod za prostorno uređenje Požeško-slavonske županije, Županijska 7, 34000 Požega (dopis: Klasa: 350-01/21-01/7, Urbroj: 2177/1-3-21-2 od 04.05.2021.) - zaprimljeno 04. svibnja 2021.
 13. Ministarstvo kulture i medija, Uprava za zaštitu kulturne baštine, Konzervatorski odjel u Požegi, Trg M. Peića 3, 34000 Požega (dopis: Klasa: 612-08/21-10/187, Urbroj: 532-05-02/07/3-21-02 od 04.05.2021.) - zaprimljeno 06. svibnja 2021.
 14. Ministarstvo obrane, Uprave za materijalne resurse, Sektor za vojnu infrastrukturu, Služba za vojno graditeljstvo i energetska učinkovitost, Trg kralja Petra Krešimira IV 1, 10000 Zagreb (dopis: Klasa: 350-02/21-01/89, Urbroj: 512M3-020201-21-4 od 04.05.2021.) - zaprimljeno 07. svibnja 2021.
 15. Montcogim-Plinara d.o.o., Trg Ante Starčevića 2, 10431 Sveta Nedjelja (dopis: od 06.05.2021.) - zaprimljeno 10. svibnja 2021.
 16. Hrvatske ceste, Sektor za pripremu, građenje i rekonstrukciju, Odjel za strateško planiranje, Vončinina 3, 10000 Zagreb (dopis: Klasa: 350-02/13-02/6, Urbroj: 345-400-440-441/516-21-31/DB od 05.05.2021.) - zaprimljeno 10. svibnja 2021.
 17. OIV, Sektor za razvoj radijskih i prijenosnih mreža, Ulica grada Vukovara 269 d, 10000 Zagreb, (dopis: UR.broj: 603509/DVo, od 03.05.2021.) - zaprimljeno 10. svibnja 2021.
 18. Komunalac Požega d.o.o. za komunalnu djelatnost, Vukovarska 8, 34000 Požega (dopis: Znak i broj: 4.-385-2/21.JR od 11.05.2021. i dopuna, Znak i broj: 4.-385-3/21.JR od 11. 06. 2021.) - zaprimljeno 11. svibnja 2021. i 11. lipnja 2021. godine
 19. HEP operator distribucijskog sustava d.o.o., Elektra Požega, Primorska 24, 34000 Požega (dopis: Broj i znak: 402100102/1155/21MV od 07.05.2021.) - zaprimljeno 11. svibnja 2021.
 20. HŽ Infrastruktura, Sektor za razvoj, pripremu i provedbu investicija i EU fondove, Odjel za razvoj i planiranje investicija, Mihanovićeve 12, 10000 Zagreb (dopis: Broj i znak: 3987/21,1.3.1 GI od 06.05.2021.) - zaprimljeno 12. svibnja 2021.
 21. INA Industrija nafte d.d., Istraživanje i proizvodnja nafte i plina, Razrada polja, Odnosi s državnom i lokalnom upravom za IPNP, Lovinčićeva 4, 10000 Zagreb (dopis: Znak – Re: 001/50457184/22-04-21/840-213 AK od 12.05.2021.) - zaprimljeno 12. svibnja 2021.
 22. Ministarstvo unutarnjih poslova, Ravnateljstvo civilne zaštite, Područni ured civilne zaštite, Služba civilne zaštite, Odjel inspekcije, Josipa Runjanina 1, 34000 Požega (dopis: Klasa:350-01/21-01/22, Urbroj: 511-01-383-21-2-ZA od 13.05.2021.) - zaprimljeno 14. svibnja 2021.
 23. Hrvatske šume, Uprava šuma podružnica Bjelovar, Odjel za ekologiju, Trg A.G.Matoša 1, 43000 Bjelovar (dopis: Klasa: BJ/21-01/695, Urbroj: 05-00-06/01-21-02 od 11.05.2021.) - zaprimljeno 14. svibnja 2021.
 24. Zavod za prostorno uređenje Sisačko-moslavačke županije, Trg bana J. Jelačića 6, 44000 Sisak (dopis: Klasa: 350-02/21-01/05, Urbroj: 2176-117-03-21-2 od 05.05.2021.) - zaprimljeno 14. svibnja 2021.
 25. Sisačko-moslavačka županija, Upravni odjel prostorno uređenje, graditeljstvo zaštitu okoliša, Stjepana i Antuna Radića 36, 44000 Sisak (dopis: Klasa: 351-01/21-0/07, Urbroj: 2176/01-08/02-21-2 od 11.05.2021.) – zaprimljeno 17. svibnja 2021.

26. Osječko-baranjska županija, Upravni odjel za prostorno uređenje, graditeljstvo i zaštitu okoliša, Trg Lava Mirskog 1/1, 31000 Osijek (dopis: Klasa: 350-02/21-01/8, Urbroj: 2158/1-16-02-01/01-21-3 od 14.05.2021.) – zaprimljeno 18. svibnja 2021.
 27. Grad Lipik, Jedinstveni upravni odjel, Ul. Marije Terezije 27, 34551 Lipik (dopis: Klasa: 350-01/21-01/01, Urbroj: 2162/02-03-04/4-21-3 od 18.05.2021. i Klasa: 350-01/21-01/01, Urbroj: 2177/02-03-04/6-22-5 od 14.12.2022) - zaprimljeno 20. svibnja 2021. i 23. prosinca 2022.
 28. Grad Požega, Trg Sv. Trojstva 1, 34000 Požega (dopis: Klasa: 350-02/21-01/2, Urbroj: 2177/01-05/01-21-3 od 20.05.2021.) - zaprimljeno 20. svibnja 2021.
 29. Ministarstvo gospodarstva i održivog razvoja, Uprava za energetiku, Radnička cesta 80, 10000 Zagreb (dopis: Klasa: 350-01/21-01/11, Urbroj: 517-07-3-2-21-2 od 17.05.2021.) - zaprimljeno 21. svibnja 2021.
 30. Zavod za prostorno uređenje Brodsko-posavske županije, Petra Krešimira IV 1, 35000 Slavonski Brod (dopis: Klasa: 350-02/21-01/5, Urbroj: 2178/01-26-0/2-21-2 od 20.05.2021.) - zaprimljeno 24. svibnja 2021.
 31. Plinacro d.o.o. za transport prirodnog plina, ČLAN INA GRUPE, Savska cesta 88a, 10000 Zagreb (dopis: Klasa: PL/21-01/1387, Urbroj: R/AČ-21-02) - zaprimljeno 26. svibnja 2021.
 32. Ministarstvo poljoprivrede, Uprava za potpore poljoprivredi i ruralnom razvoju, Ulica grada Vukovara 78, p.p. 1034, 10000 Zagreb (dopis: Klasa: 350-02/21-01/276, Urbroj: 525-07/0179-21-2 od 19.05.2021.) - zaprimljeno 31. svibnja 2021.
 33. HEP PLIN, Ulica cara Hadrijana 7, 31000 Osijek (dopis: Broj: F20000202-1452/2021 MR, 01. lipnja 2021.) - zaprimljeno 04. lipnja 2021.
 34. Hrvatska agencija za civilno zrakoplovstvo, Ulica grada Vukovara 284, 10000 Zagreb (dopis: Klasa: 350-02/21-01/24, Urbroj: 376-05-01-21-2 od 15. lipnja 2021.) – zaprimljeno 18. lipnja 2021.
 35. HAKOM, Hrvatska regulatorna agencija za mrežne djelatnosti, Roberta Frangeša Mihanovića 9, 10110 Zagreb (dopis: Klasa: 350-05/21-01/162, Urbroj: 376-05-3-21-02 od 23. travnja 2021. – zaprimljeno 26. travnja 2021. i dopis: Klasa: 350-05/21-01/164, Urbroj: 376-05-3-21-02 od 23. travnja 2021. – zaprimljeno 30. travnja 2021.
 36. Ministarstvo poljoprivrede, Ulica Grada Vukovara 78, p.p. 1034, 10000 Zagreb, Uprava šumarstva, lovstva i drvne industrije, Planinska 2a, 10000 Zagreb (Klasa: 350-02/21-01/347, Urbroj: 525-11/0570-21-2 od 09 lipnja 2021.) - zaprimljeno 25. lipnja 2021.
 37. Hrvatske šume, Uprava šuma podružnica Požega, Milke Trnine 2. 34000 Požega (dopis: Klasa: BJ/ 21-01/695, Urbroj: 04-00-02/02-21-04 od 08. listopada 2021. – zaprimljeno 08. listopada 2021. i dopis: Klasa: PŽ/ 22-01/797, Urbroj: 04-00-05/01-22-01 od 01. 12. 2022. – zaprimljeno 02. prosinca 2022. te dopis: e-mail: milan.jurkovic@hrsume.hr od 31.03.2023. (Zavodu PSŽ na znanje - zaprimljeno 31. 03. 2022)
 38. HOPS – Hrvatski operator prijenosnog sustava d.o.o. , Sektor za razvoj, priključenja, izgradnju i upravljanje imovinom, Kupuska 4, 10000 Zagreb (dopis: Klasa: 700/21-16/70, Urbroj: 3-200-002-01/IV-21-02 od 23. studenog 2021.) - zaprimljeno 08. studenog 2021.
 39. AZU Agencija za ugljikovodike, Miramarska 24, 10000 Zagreb (dopis: Klasa: 350-02/21-01/03, Urbroj: 405-04/01-22-2 od 01. 02. 2022.) - zaprimljeno 19. svibnja 2021.
 40. Hrvatski Telekom d.d., Odjel za elektroničko komunikacijsku infrastrukturu (EKI), Harambašićeva 39., 10000 Zagreb (dopis: Oznaka: T43-65394888-22 od 17.03.2022.) – zaprimljeno 22.03.2022.
 41. Hrvatske vode (dopis: e-mail: danko.biondic@voda.hr od 09. siječnja 2022.) - zaprimljeno 22.03.2022.
 42. Ministarstvo unutarnjih poslova, Ravnateljstva civilne zaštite (dopis: Klasa: 214-11/21-06/260, Urbroj: 511-01-356-21-2. od 11. listopada 2021.)
1. Zahtjevi sudionika za IV. Izmjene i dopune PPPSŽ dostavljeni NAKON Odluke o izradi IV. Izmjena i dopuna PPPSŽ (prije Javne rasprave), bez poziva po Odluci o izradi, sukladno čl. 90. Zakona
1. Vjekoslav Majer, Brestovac (dopis: od 09. rujna 2021.) – zaprimljeno 23. rujna 2021.
 2. Solvis d.o.o., Ul. Vesne Parun 15, PP113, 42000 Varaždin, e-mail: bruno.pomper@solvis.hr od 04. studenog 2021. - *izgradnja solarne elektrane SE Kukunjevac I*
 3. Alojzije Tomašević, Pleternica – zaprimljeno 29. studenog 2022.
 4. Grad Kutjevo, Trg Graševine 1, 34340 Kutjevo (dopis: Klasa: 350-01/22-01/5, Urbroj: 2177-6-3-5-22-1 od 30. listopada 2022.) – zaprimljeno 05. prosinca 2022.
 5. Sirius Drage d.o.o., Trg Petra Preradovića 6, 10000 Zagreb (tri (3) dopisa: od 08. prosinca 2022.) – zaprimljeno 12. prosinca 2022.
 6. MITIS SOL d.o.o., Motovunska 20, 52210 Rovinj (dopis: od 12. prosinca 2022.) – zaprimljeno 113. prosinca 2022.
 7. Kutjeva d.d. za proizvodnju i promet poljoprivrednih i prehrambenih proizvoda, Kralja Tomislava 1, 34340 Kutjevo (dopis: od 16. prosinca 2022.) - zaprimljeno 23. prosinca 2022.
 8. Panonski izvori d.o.o. Požega (dopis: Broj: 14-22-1 od 20. prosinca 2022.) – zaprimljeno 20. prosinca 2022.

I. Zahtjevi sudionika za IV. Izmjene i dopune PPSŽ podnesenih PRIJE Odluke o izradi IV. Izmjena i dopuna PPSŽ

POŽEŠKO-SLAVONSKA ŽUPANIJA POŽEGA		
Priloga broj	04.01.2020.	
Klasifikacijska oznaka	Dv. jed.	
Odobreni broj	Pril.	Str.


REPUBLIKA HRVATSKA
POŽEŠKO-SLAVONSKA ŽUPANIJA
 **GRAD LIPIK**
Gradonačelnik

Klasa: 351-01/20-01/05
Ur.broj: 2162/02-03-04/4-40
Lipik, 31. prosinca 2020. god.

Požeško-slavonska županija
Ured župana
Županijska 7, Požega

Predmet: Izmjena i dopuna Prostornog plana Požeško-slavonske županije
- traži se -

Molimo naslov za pokretanje postupka Izmjene i dopune Prostornog plana Požeško-slavonske županije kako bi se osigurali uvjeti izgradnje sunčane elektrane za proizvodnju električne energije investitora u vlasništvu tvrtke SE Kukunjevac d.o.o., ukupne snage 48 MW u naselju Kukunjevac na površini oko 650.000 m².

U prilogu:

1. Pismo namjere
2. Tehnički opis planiranog postrojenja izrađen od Solvis-a d.o.o. Varaždin

S poštovanjem !

Gradonačelnik:

Vinko Kasana, bacc.ing.agr.

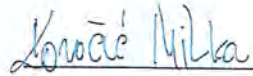


1377 čhv, čest. zem. 2085, oranica površine 1272 čhv, čest. zem. 2086, oranica i livada površine 1 jutro i 1423 čhv, čest. zem. 2088/1, livada Bijela u Bijeloj površine 1 jutro i 79 čhv, čest. zem. 2088/2, livada Kukunjevačko polje kraj Bjele površine 1335 čhv, čest. zem. 2089/2, livada Bijela površine 800 čhv, čest. zem. 2089/4, livada Bjela površine 1 jutro i 122 čhv, čest. zem. 2089/5, livada brdo u bjeloj površine 1 jutro i 901 čhv, čest. zem. 2090, livada Bijela površine 778 čhv, čest. zem. 2091, livada Bijela u Bjeloj površine 943 čhv, čest. zem. 2092, livada Bijela u Bijeloj površine 1249 čhv, čest. zem. 2093/1, livada površine 4954 m2, čest. zem. 2093/2, livada površine 5208 m2, čest. zem. 2094/1, livada površine 6479 m2, čest. zem. 2094/2, livada površine 3273 m2, čest. zem. 2094/3, rijeka površine 3827 m2, čest. zem. 2095/2, livada površine 1253 čhv, čest. zem. 2096/2, livada površine 3289 m2, čest. zem. 2097/2, livada površine 3101 m2, čest. zem. 2097/4, rijeka površine 1577 m2, sve upisane u ZK.UL. 1303 K.O. 321893 KUKUNJEVAC.

Prenamjenjeno zemljište će se koristiti za izgradnju sunčane elektrane.

Društvo S E KUKUNJEVAC d.o.o. se obvezuje snositi sve troškove nastale prilikom izrade postojeće prostorno – planske dokumentacije.


U Zagrebu, 14.08.2020.



S E KUKUNJEVAC d.o.o.
ZAGREB



Tehnički opis planiranog proizvodnog postrojenja
Sunčana elektrana Kukunjevac



Sunčana elektrana Kukunjevac

48 MW

Kukunjevac bb,

Zbir katastarskih čestica:

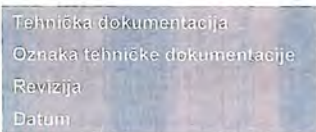
1994/1, 1994/2, 1994/3, 1995/1, 1995/2, 1995/3, 1995/4,
1996/1, 1996/2, 1996/3, 1996/4, 1997/1, 1997/2, 1997/3,
1998/1, 1998/2, 1998/3, 1998/4, 1999/1, 1999/2, 2000,
2001, 2002/1, 2002/2, 2003/1, 2003/2, 2004/2, 2005,
2006, 2007, 2008, 2011, 2012/1, 2012/2, 2013/1
2013/2, 2014/2, 2014/3, 2014/4, 2014/5, 2024/25, 2025/3
2026, 2074/2, 2075, 2076, 2078, 2079, 2083/1
2083/2, 2084, 2085, 2086, 2088/1, 2088/2, 2089/2,
2089/4, 2089/5, 2090, 2091, 2092, 2093/1, 2093/2
2094/1, 2094/2, 2094/3, 2095/2, 2096/2, 2097/2, 2097/4
2097/3, 2097/1, 2096/1, 2095/1, 1998/5, 2087, 2004/1
2009, 2010, 2077, 2074/1, 2073, 2080, 2081, 2082
2089/1, 2089/3, 2022/1, 2022/6



Sunčana elektrana S E Kukunjevac d.o.o.

Radnička cesta 39,

OIB: 53474222050




Tehnički opis planiranog proizvodnog postrojenja

TOP-2020-59

0

Kolovoz 2020.

Revizija	Datum	Projektant	Suradnik	Suradnik	Napomena
0	8.2020.	Bruno Pomper, mag. ing. el.	Lidija Kovačić, mag. ing. el.	Rajko Kušen mag. ing. el.	
M.P.		Potpis	Potpis	Potpis	Napomena





Tehnički opis planiranog proizvodnog postrojenja
Sunčana elektrana Kukurjovac

SADRŽAJ

1. SAŽETAK	3
2. PROJEKTI ZADATAK	4
2.1. Opis projekta	4
3. ANALIZA LOKACIJE	5
3.1. Meteorološki parametri najbliže lokacije	5
4. TEHNIČKO RJEŠENJE SUNČANE ELEKTRANE	6
4.1. Sunčana elektrana u umreženom pogonu	6
4.2. Izbor i dimenzioniranje osnovnih komponenata sunčane elektrane	7
4.2.1. FN moduli	7
4.2.2. FN izmjenjivači i priključak elektrane na elektroenergetsku mrežu	7
4.2.3. Transformatorska stanica	7
4.2.4. Konstrukcija za montažu fotonaponskih modula	8
5. PROCJENA PROIZVODNJE ELEKTRIČNE ENERGIJE	9
6. PRILOZI	10
6.1. Tehnički podaci FN modula SOLVIS SV60-330 E	10
6.2. Tehnički podaci ABB PVS 175	12
6.3. Tehnički podaci ABB MVCS	16
7. NACRTNI DIO DOKUMENTACIJE	19
7.1. Situacija i obrisi čestice	19
7.2. Raspored modula na čestici i faze izgradnje	19
7.3. Raspored trafostanica i SN kabela	19
7.4. Prijedlog priključka na mrežu	19
7.5. Jednopolna shema TS 0,8/20 kV	19
7.6. Jednopolna shema TS 20/110 kV	19



1. SAŽETAK

U Kukunjevcu, na zemljištu u vlasništvu tvrtke S E Kukunjevac d.o.o. (OIB: 53474222050) sa sjedištem u Zagrebu, Radnička cesta 39, 10000 Zagreb, planira se izgraditi sunčana elektrana za proizvodnju električne energije snage fotonaponskog generatora od oko 55 MW_p. Na zemljištu površine oko 650.000 m² na metalnu potkonstrukciju bi se ugradilo oko 166.400 fotonaponskih modula tipa SOLVIS SV60-330 E hrvatskog proizvođača SOLVIS d.o.o. **Projekt će se graditi u 5 faza na 5 novo formiranih i parceliziranih čestica. Svaka faza je snaga elektrane od 9,6 MW. Ukupna tražena snaga na pragu mreže iznosi 48 MW.**

Proizvedena energija u fotonaponskim modulima pretvara se iz istosmjerne u izmjeničnu u fotonaponskim izmjenjivačima tipa ABB PVS 175 TL, nazivne snage 185 kW. Izmjenjivači su spojeni na transformatorske stanice tipa ABB MVCS 5810, pojedinačne nazivne snage 4,81 MW. Ovdje se transformira na nazivni napon 20 kV, te dalje putem SN kabela do trafostanice gdje se transformira na nazivni napon susretnog postrojenja, te se prenosi dalje do susretnog postrojenja HOPS-a. Obračunsko mjerno mjesto proizvođača nalaziti će se u susretnom postrojenju, a sami priključak u isto izvest će se prema uvjetima definiranim od strane HOPS-a u Elaboratu optimalnog tehničkog rješenja priključenja (EOTRP) te kasnije i u Elektroenergetskoj suglasnosti (EES).

U skladu s opisanim tehničkim rješenjem, na temelju ovog tehničkog opisa traži se EOTPR od HEP OPS-a.



2. PROJEKTNI ZADATAK

2.1. Opis projekta

Na zemljištu u Kukunjevcu smještenom na katastarskim česticama navedenim na naslovnoj stranici k.o. Kukunjevac površine raspoložive za montažu fotonaponskih modula od 650.000 m², planira se izgraditi sunčana elektrana za proizvodnju električne energije koja bi se po tržišnim cijenama prodavala u mrežu.

Na danu je površinu potrebno optimalno rasporediti module, odrediti njihov broj, kut nagiba i azimut, predložiti način učvršćenja nosive konstrukcije te način električnog spajanja fotonaponskih modula, predložiti DC/AC fotonaponske izmjenjivače, njihovu lokaciju i način postavljanja, predložiti razvodni ormari i transformatorsku stanicu te njihovu lokaciju, procijeniti ukupne troškove instalacije te godišnju proizvodnju električne energije. Sustav je potrebno osmisliti tako da radi automatski u svim vremenskim uvjetima. Svi dijelovi i komponente moraju biti takve kakvoće kako bi se uz minimalne potrebe za održavanjem osigurao siguran pogon i maksimalni radni vijek elektrane.

S obzirom na to da se radi o elektrani na zemlji, sukladno Zakonu o gradnji (NN 153/13, 20/17, 39/19, 125/19) za navedenu elektranu će prije faze realizacije biti potrebno izraditi glavni projekt i ishoditi građevinsku dozvolu.



Tehnički opis planiranog proizvodnog postrojenja
Sunčana elektrana Kukunjevac

3. ANALIZA LOKACIJE

3.1. Meteorološki parametri najbliže lokacije

Tablica 1. Srednja dnevna ozračenost vodoravne plohe i srednja mj. temp. zraka na lokaciji Kukunjevac

Lokacija:	Kukunjevac
Zemljopisna širina [N]:	45,47°
Zemljopisna dužina [E]:	17,06°
Nadmorska visina [m]:	124

Mjesec	Srednja mjesečna ozračenost vodoravne plohe [kWh/m ²]	Srednja mjesečna temperatura zraka [°C]
Siječanj	34,2	0,7
Veljača	49,6	3,1
Ožujak	90,6	7,4
Travanj	127,2	12,3
Kolovoz	172,1	17,9
Lipanj	173,4	20,8
Srpanj	186,7	22,5
Kolovoz	158,4	21,8
Rujan	105,8	16,0
Listopad	71,3	12,3
Studeni	38,9	7,1
Prosinac	26,0	2,0
Godina (prosječno)	1234,2	12,0

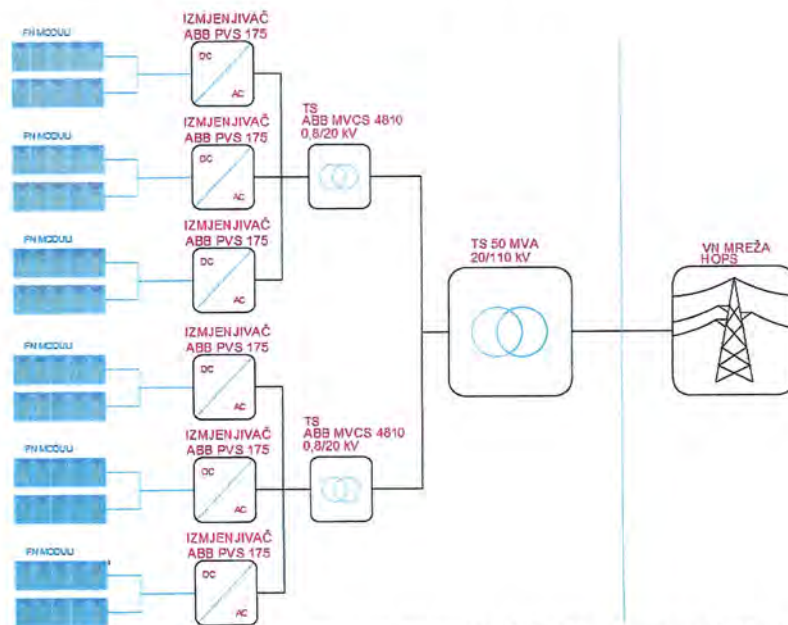


4. TEHNIČKO RJEŠENJE SUNČANE ELEKTRANE

4.1. Sunčana elektrana u umreženom pogonu

Glavni dijelovi sunčane elektrane priključene na elektroenergetsku mrežu su fotonaponsko polje i fotonaponski izmjenjivači. Slika 1 prikazuje principijelnu shemu sunčane elektrane priključene na elektroenergetsku mrežu.

Fotonaponsko polje sastoji se od međusobno serijski povezanih fotonaponskih modula koji Sunčevu energija u Sunčanim ćelijama direktno pretvaraju u istosmjernu električnu energiju (1.500 V_{DC}). Istosmjerni napon potrebno je pretvoriti u izmjenični napon odgovarajućeg napona i frekvencije (550 V_{AC}, 50 Hz). Pretvorbu istosmjernog napona u izmjenični vrši fotonaponski izmjenjivač (DC/AC pretvarač) čiji je osnovni dio poluvodički most sastavljen od upravljivih poluvodičkih sklopki koje visokom frekvencijom prekidaju istosmjerni napon i pretvaraju ga u izmjenični koji se filtrira i predaje elektroenergetskoj mreži. Osim pretvorbe istosmjernog u izmjenični napon izmjenjivač ima i druge funkcije potrebne za siguran rad sustava. Uz samu elektranu ugrađuju se i mjerni i komunikacijski uređaji koji omogućuju daljinsko praćenje njezine proizvodnje.



Slika 1. Principijelna shema sunčane elektrane priključene na elektroenergetsku mrežu



4.2. Izbor i dimenzioniranje osnovnih komponenata sunčane elektrane

4.2.1. FN moduli

Za ugradnju su odabrani fotonaponski moduli SV60-330 E hrvatskog proizvođača SOLVIS d.o.o, nazivne snage 330 W. Radi se o standardnom energetsom fotonaponskom modulu sa 60 serijskih spojene monokristalične silicijske ćelije, težine 18,9 kg i dimenzija 1.660 mm x 1.000 mm x 35 mm. Osnovni tehnički podaci korištenih fotonaponskih modula nalaze se u prilogu 6.1, a fotonaponsko polje SE Kukunjevac ukupno sadrži oko 55 MW_p.

4.2.2. FN izmjenjivači i priključak elektrane na elektroenergetsku mrežu

Kod dimenzioniranja izmjenjivača za zadano fotonaponsko polje odabran je izmjenjivač koji svojim ulaznim naponskim i strujnim ograničenjima pokriva radno područje fotonaponskog polja u svim uvjetima. Sustav je projektiran za maksimalni napon 1.500 V_{DC} uz temperaturu okoline od – 10 °C.

S obzirom na navedeno i na snagu polja odabran je izmjenjivač tipa ABB PVS 175 TL. Izlazne električne karakteristike (napon, struja, snaga) fotonaponskog polja u potpunosti odgovaraju ulaznim električnim karakteristikama izmjenjivača u cijelom temperaturnom opsegu rada elektrane. Izmjenjivač ima ugrađena 24 ulaza za kabele s DC strane. Izmjenjivač je nazivnog napona 0,8 kV i nazivne snage 185 kW, te je ima ugrađenu zaštitu od otočnog pogona te RS485 i ethernet komunikaciju.

4.2.3. Transformatorska stanica

Za transformatorsku stanicu odabrana je trafostanica proizvođača ABB tip MVC 4810 nazivne snage 4,81 MVA. Prijenosni omjer trafostanice je 0,8/20 kV. Trafostanica dolazi s pripremljenim NN blokom koji ima mogućnost prihvata do 26 izmjenjivača. Svaki NN izvod štitičen je osiguračem od 200 A.

Na SN strani, trafostanica dolazi opremljena s 3 SN polja, 2 x vodno polje i jedno transformatorsko polje. Polja su opremljena prekidačima sa zaštitnih relejima ili s osiguračima na odlazu prema drugim trafostanicama.

Cijela elektrana sastojat će se od 10 ovakvih trafostanica.



Tehnički opis planiranog proizvodnog postrojenja
Sunčana elektrana Kukurjovac

4.2.4. Konstrukcija za montažu fotonaponskih modula

Predviđeno je korištenje konstrukcije s jednom nogom koja se postavlja direktnim zabijanjem stupova u zemlju za 2 modula u portretnoj orijentaciji. Moduli će biti postavljeni pod kutom od 20° i s usmjerenjem prema jugu (azimut od 0°).



Slika 2. Primjer konstrukcije za montažu fotonaponskih modula na zemlji tipa Alumil Solar



5. PROCJENA PROIZVODNJE ELEKTRIČNE ENERGIJE

Procjena očekivane godišnje proizvodnje energije sunčane elektrane dobivena je računalnom simulacijom u programskom paketu PV Syst v6.67 i iznosi 64.153 MWh. Stvarna proizvodnja elektrane može odstupati zbog meteoroloških odstupanja i načina održavanja elektrane.

Najveća mjesečna proizvodnja očekuje se u srpnju i iznosi 9.519,558 MWh, dok se najmanja mjesečna proizvodnja očekuje u prosincu i iznosi 1.684,594 MWh. Omjer proizvodnje u najizdašnjem prema najoskudnijem mjesecu je 5,65. Prosječna mjesečna proizvodnja je 5.337,003 MWh. Tablica 2 prikazuje godišnju energetska bilancu S E Kukunjevac po mjesecima.

Tablica 2. Energetska bilanca sunčane elektrane Kukunjevac

Mjesec	Ozračenost vod. plohe ukupnim Sunčevim zračenjem	Srednja dnevna temp. zraka	Električna energija proizvedena u modulima	Električna energija predana u mrežu
	[kWh/m ²]	[°C]	[kWh]	[kWh]
Siječanj	30,2	1,7	2.238.861	2.194.084
Veljača	42,5	2,4	3.187.044	3.123.303
Ožujak	80,3	6,4	5.212.370	5.108.123
Travanj	112,4	12,2	6.688.864	6.555.087
Kolovoz	149,2	16,5	8.474.279	8.304.793
Lipanj	175,1	20,6	8.240.602	8.075.790
Srpanj	196,3	23,9	9.003.562	8.823.491
Kolovoz	156,3	20,2	8.066.668	7.905.335
Rujan	128,2	15,9	5.739.976	5.625.176
Listopad	78,5	10,4	4.314.134	4.227.851
Studenj	33,1	5,2	2.611.849	2.559.612
Prosinac	24,8	2,2	1.684.410	1.650.722
Godina	1.206,9	11,5	65.462.619	64.153.367

Sunčana elektrana Kukunjevac nazivne snage 48 MW ima očekivanu godišnju proizvodnju od 64.044,398 MWh ekološki čiste električne energije.



Tehnički opis planiranog proizvodnog postrojenja
Sunčana elektrana Kukurjavec

6. PRILOZI

6.1. Tehnički podaci FN modula SOLVIS SV60-330 E



MODEL SV60 E

-  Premium kvaliteta
-  Raspon izlazne snage
325-335 Wp
-  100% EL testing
-  Mehaničko opterećenje do 5400 Pa
-  Mala težina
-  Efikasnost modula do 20,18 %
-  Pozitivna tolerancija izlazne snage -0/+4,9W
-  Proizvedeni u Hrvatskoj
-  IEC EN 61215
-  IEC EN 61730-1, -2
-  IEC 62716 Ed.1
-  IEC 61701
-  IECTS 62804-1 (PID otpornost)

Jamstva:

-  10 godina, proizvođačko jamstvo
-  12 godina na 90% izlazne snage
-  25 godina na 80% izlazne snage








Tehnički opis planiranog proizvodnog postrojenja
Sunčana elektrana Kukušnjevac



Vrijednosti parametara pri standardnim uvjetima (STC)

MODEL	SW60-325 E	SW60-330 E	SW60-335 E
Vršna snaga P_{max} [W]	325	330	335
Dozvoljeno odstupanje [W]		-0/+4,9	
Struja kratkog spoja I_{sc} [A]	10,24	10,30	10,36
Napon praznog hoda U_{oc} [V]	40,14	40,50	40,86
Nazivna struja I_{mp} [A]	9,66	9,74	9,82
Nazivni napon U_{mp} [V]	33,67	33,88	34,09
Dozvoljeno odstupanje napona i struje [%]		± 3	
Učinkovitost modula [%]	19,58	19,88	20,18

STC: 1000W/m² osvijetljenje, 25 °C temperatura čelija, AM1,5 g optička masa zraka prema normi EN 60904-3
Projektni pad učinkovitosti od 3,8 % po inzulaciji od 200 Vmm prema normi EN 60994-1

Vrijednosti parametara u standardnim uvjetima (NOCT)

MODEL	SW60-325 E	SW60-330 E	SW60-335 E
Vršna snaga P_{max} [W]	236,7	240,1	243,5
Dozvoljeno odstupanje [W]		-0/+4,9	
Struja kratkog spoja I_{sc} [A]	8,22	8,27	8,32
Napon praznog hoda U_{oc} [V]	36,9	37,2	37,5
Nazivna struja I_{mp} [A]	7,74	7,80	7,86
Nazivni napon U_{mp} [V]	30,6	30,8	31,0

NOCT: 800 W/m² osvijetljenje, 20 °C ambijentalna temperatura, 1 m/s brzina vjeha

Mehanički podaci

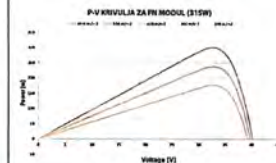

Dimenzije (V x S x D) [mm]	1660 x 1000 x 35
Masa [kg]	18,9
Broj i vrsta ćelija	60 ćelija, monokristalini Si (PERC), 157 x 157 mm +/- 2 mm
Enkapsulacija ćelija	Etilen-vinil acetat(EVA)
Staklo	3,2 mm kaljeno sunčano staklo
Pozadina	Višeslojna poliesterska folija
Olivir	Olivir od anodiziranog aluminija s dvostrukom stjenkom i otvorima za drenažu
Priključna kutija	IP67 s 3 Bypass diode
Priključni kablovi	Kabel 4mm ² , dužine 1000mm

VAŽNI SVJETI

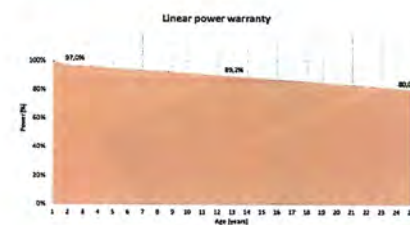
Temperaturno područje [°C]	-40 to +85
Maksimalni napon sustava [V]	1000
Najveća dopuštena peak-to-peak struja otpadnog po nizu fotonaponskih modula	15A
Najveća dopuštena reverzna struja	15A
Maksimalno opterećenje	Ispitano do 5400 Pa Snježna opterećenje 5400 Pa, kišobolje stana 2400 Pa
Otpornost na udar	Tuđa predmeta 28 mm gel brzini 23 m/s

TEMPERATURNI KOEFICIJENTI

Temperaturni koeficijent snage P_{max} [%/K]	-0,42
Temperaturni koeficijent struje I_{sc} [%/K]	0,05
Temperaturni koeficijent napona U_{oc} [%/K]	-0,33



ŠUMSKA struga, rječnik, srušeni i zapaljeni stabla, čišćenje, zadržavanje, zaštita od požara, održavanje, uzgoj i sadnja, održavanje i zaštita od požara, održavanje, uzgoj i sadnja, održavanje i zaštita od požara



Tel: +385 42 262 250 Fax: +385 42 241 100 info@solvis.hr

Solvis d.o.o. Čehovska 106, PP 113, HR-42000 Varaždin, Croatia
© Solvis d.o.o. 2019. All rights reserved. Specifications subject to change without notice.

www.solvis.hr





Tehnički opis planiranog proizvodnog postrojenja
Sunčana elektrana Kukurjavec

6.2. Tehnički podaci ABB PVS 175



SOLAR INVERTERS

ABB string inverters PVS-175-TL



PVS-175-TL
three-phase outdoor
string inverter

The PVS-175-TL is ABB's innovative three-phase string inverter, delivering a six-in-one solution to enhance and optimize solar power generation for ground mounted utility scale applications.

High power density

This new high-power string inverter with the highest power density within the 1500 Vdc segment, delivers up to 185 kVA at 800 Vac. This not only maximizes the ROI for ground-mounted utility-scale applications but also reduces Balance of System costs (i.e. AC side cabling) for small to large-scale, free field ground mounted PV installations.

Design flexibility

The inverter comes equipped with 12 MPPT, the highest available in the market, assuring maximum PV plant design flexibility and increasing yields also in case of complex installations.

Installer friendly design

Quick and easy installation, thanks to plug and play connectors, as the existing PV module's mounting systems can be used to install the inverters, thus saving time and cost on site preparation and hire of plant.

The fuse and combiner free design eliminates the need for external components, such as separate DC combiner boxes and AC first level combiners, thanks to the integrated DC disconnect and AC wiring compartment with optional AC disconnect. The Advanced Cooling Concept preserves the lifetime of the system and minimizes O&M costs thanks to internal heavy-duty inverter cooling fans. These can be easily removed during scheduled maintenance cycles whilst the power module can be easily replaced without removing the wiring box.

Advanced communication for O&M

Standard wireless access from any mobile device makes the configuration of inverter and plant easier

and faster. Improved user experience thanks to a built-in User Interface (UI) enables access to advanced inverter configuration settings. The installer for Solar Inverters mobile APP and configuration wizard enable a quick multi-inverter installation and commissioning thus reducing the time spent on site.

Fast system integration

Industry standard Modbus (RTU/TCP)/SUNSPEC protocol enables fast system integration. Two Ethernet ports enable fast and future-proof communication for PV plants.

Protect your assets

Monitoring your assets is made easy, as every inverter is capable to connect to ABB cloud platform and thanks to the state-of-the-art cybersecurity and Arc Fault Detection option, your assets and profitability are secure in the long term.

Highlights

- Up to 185 kW power rating, highest in class
- All-in-one combiner and fuse free design
- Separate power module and wiring compartment for fast swap and replacement
- Easy access to consumables for fast inspection and replacement
- 12 MPPT and wide input voltage range for maximum energy yield
- WLAN interface for commissioning and configuration
- Remote monitoring and firmware upgrade via ABB cloud platform (logger free)
- Free of charge standard access to Aurora Vision® cloud



Tehnički opis planiranog proizvodnog postrojenja
Sunčana elektrana Kukurjavec

PRODUCT FLYER FOR PVS-175-TL ABB SOLAR INVERTERS

ABB string inverters PVS-175-TL



Technical data and types

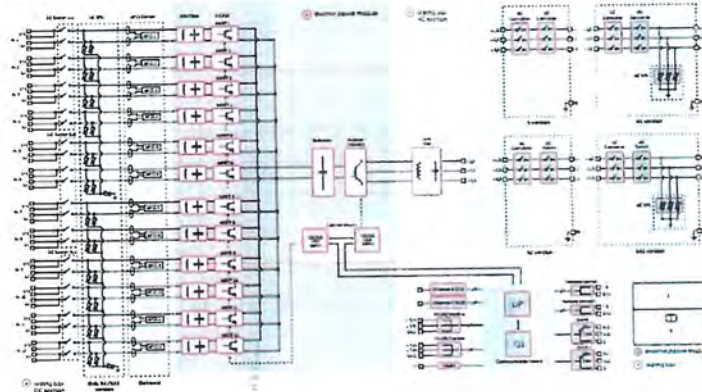
Type code	PVS-175-TL
Input side	
Absolute maximum DC input voltage (V_{DCmax})	1500 V
Start-up DC input voltage ($V_{DCstart}$)	750 V (650 - 1000 V)
Operating DC input voltage range (V_{DCmin} - V_{DCmax})	0.7 x $V_{DCstart}$ - 1450 V (min 600 V)
Rated DC input voltage (V_{DC})	1100 V ac
Rated DC input power (P_{DC})	186000 W @ 30°C - 171000 W @ 40°C
Number of independent MPPT	12
MPPT input DC voltage range (V_{DCmin} - V_{DCmax}) at P_{DC}	850 - 1350 V
Maximum DC input current for each MPPT (I_{DCmax})	22 A
Maximum input short circuit current for each MPPT (I_{SCmax})	30 A
Number of DC input pairs for each MPPT	2 DC inputs per MPPT
DC connection type	PV quick fit connector ¹⁾
Input protection	
DC Series Arc Fault Circuit Interrupter ²⁾	Type 1 acc. to UL 1012B with single-MPPT sensing capability
Reverse polarity protection	Yes, from limited current source
Input over voltage protection for each MPPT - varistor	Yes, 2 (S/S2 version only)
Input over voltage protection for each MPPT - replaceable surge arrester	Type 2 with monitoring (S/S/S2 version only)
Photovoltaic array degradation control (circulation resistance)	Yes, acc. to IEC 62109-2
Residual Current Monitoring unit (leakage current protection)	Yes, acc. to IEC 62109-2
DC Load Breaking Disconnect Switch (rating for each MPPT)	20 A/1500 V - 25 A/1250 V - 50 A/1000 V
Fuse rating	N/A, No fuses
String current monitoring	MPPT-level current sense
Output side	
AC Grid connection type	Three phase 3W+PE (TN system)
Rated AC power (P_{AC} @ cosφ=1)	175 000 W @ 40°C
Maximum AC output power (P_{ACmax} @ cosφ=1)	185 000 W @ ± 30°C
Maximum apparent power (S_{ACmax})	185 000 VA
Rated AC grid voltage (V_{AC})	800 V
AC voltage range	(552...960) ³⁾
Maximum AC output current (I_{ACmax})	134 A
Rated output frequency (f)	50 Hz/60 Hz
Output frequency range (f_{min} - f_{max})	35 - 55 Hz/55 - 65 Hz ³⁾
Nominal power factor and adjustable range	> 0.995, 0...1 inductive/capacitive with maximum S_{ACmax}
Total current harmonic distortion	< 3%
Max DC current injection (% of In)	< 0.5%*in
Maximum AC Cable outer diameter / multi-core	1 x 53 mm (1 x M63 cable gland)
Maximum AC Cable outer diameter / single-core	3 x 32 mm (3 x M42 cable gland)
AC connection type ⁴⁾	Copper Busbar for lug connections with M20 bolts (included)
Output protection	
Anti-islanding protection	According to local standard
Maximum external AC overcurrent protection	200 A
Output over voltage protection - replaceable surge protection device	Type 2 with monitoring
Operating performance	
Maximum efficiency (η_{max})	98.7%
Weighted efficiency (EURO/CEC)	98.4%
Communication	
Embedded communication interfaces	Dual port Ethernet, WLAN ⁵⁾ , RS-485
User interface	4 LEDs, Web User Interface, Mobile APP
Communication protocol	Modbus RTU/TCP (Sunspec)
Commissioning tool	Web User Interface, Mobile APP/APP for plant level
Monitoring	Plant Portfolio Manager, Plant Viewer



Tehnički opis planiranog proizvodnog postrojenja
Sunčana elektrana Kukunjevac

PRODUCT FLYER FOR PVS-175-TL ABB SOLAR INVERTERS

ABB PVS-175-TL string inverter block diagram



Technical data and types

Type code	PVS-175-TL
FW update	Remote inverter FW (all components) upgrade via Ethernet/WLAN interface locally/remotely
Parameter upgrade	Remote inverter parameter (all components) upgrade via Ethernet/WLAN interface locally/remotely
Environmental	
Operating ambient temperature range	-25...+60°C / -13...140°F with derating above 40°C/103°F
Relative humidity	4%...100% condensing
Sound pressure level, typical	65dB(A) @ 1m
Maximum operating altitude without derating	2000 m / 6560 ft
Physical	
Environmental protection rating	IP 65 (IP54 for cooling section)
Cooling	Forced air
Dimension (H x W x D)	867x108x419 mm / 34.2"x42.7"x16.5" for -5...-5X model 867x108x458 mm / 34.2"x42.7"x18.0" for -52...5X2 model
Weight	~76 kg / 167.5 lbs for power module ~77 kg / 169.7 lbs for wiring box Overall max ~153 kg / 337.2 lbs
Mounting system	Mounting bracket (vertical support only)
Safety	
Isolation level	Transformerless
Marking	CE
Safety and EMC standard	IEC/EN 62109-1, IEC/EN 62109-2, EN 61000-6-2, EN 61000-6-4, EN 51000-3-1, EN 61000-3-12, EN 301 489-1, EN 301 489-17, EN 300 328, EN 62311, CEI 0-16, UTE C 15 712-1, JORDAN IRR-DCC-MV and IRR-TC, BDEW, VDE-AR-N 4110, VDE-AR-N 4120, P.O. 12-3, DARRG 2-1

Grid standard⁴⁾

Available products variants	PVS-175-TL POWER MODULE
Inverter power module	WB-S-PVS-175-TL
24 quick fit connector pairs (2 each mopt) + DC switches + DC side varistors	WB-S2-PVS-175-TL
24 quick fit connector pairs (2 each mopt) + DC switches + DC side varistors + AC disconnection switch	WB-SX-PVS-175-TL
24 quick fit connector pairs (2 each mopt) + DC switches + SPD Type 2 Pluggable Cartridges (DC & AC)	WB-SX2-PVS-175-TL

Optional available

DC Series Arc Fault Interrupter ¹⁾	Type 1 acc. to UL 1699B ²⁾ with single-MFPT sensing capability
AC Plate, Single Core Cables	Plate with 4 individual AC cable glands 3 x M40, Ø 22...32mm, 1 x M30, Ø 18...25mm
AC Plate, Multi Core Cables	Plate with 2 individual AC cable glands 1 x M63, Ø 37...53mm, 1 x M30, Ø 18...25mm
DC bus recharge circuit ³⁾	Night time operation with restart capability
Anti-PID ⁴⁾	Based on night time polarization of the array

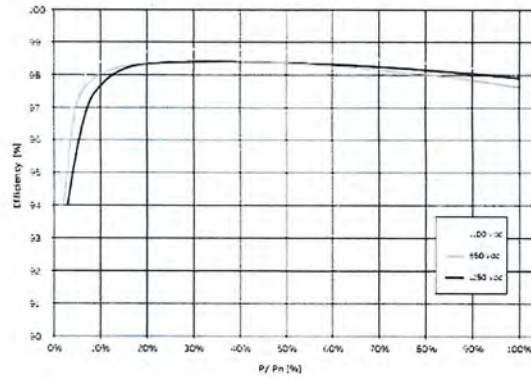
1) Must connect MCB (type 2) cable glands in busbar up to 10mm (M40/M30)
 2) Available as an option. For more information, see the technical requirements of the UL 1699B standard.
 3) The AC voltage and frequency range must be checked for technical compatibility.
 4) Local aluminum cables is possible in some applications.
 5) See the IEC 60336-2:2010 standard for details.
 6) Check the cable glands for suitability of the applicable grid standard for your country.
 7) Cannot operate simultaneously when installed in conjunction with the DC bus recharge circuit.



Tehnički opis planiranog proizvodnog postrojenja
Sunčana elektrana Kukurjavec



Efficiency curves of PVS-175-TL



For more information please contact
your local ABB representative or visit

www.abb.com/solarinverters
www.abb.com

We reserve the right to make technical
changes or modify the contents of this
document without notice. When
making purchase orders, the purchaser
shall please ABB does not
accept any responsibility whatsoever for
potential errors or omissions or
information in this document.

We reserve all rights in this document and
in the subject matter and illustrations
contained therein, and reproduction,
distribution, modification or alteration of
this document without prior written consent of
ABB Ltd. Copyright © 2020 ABB
All rights reserved.



ABB - 2020-06-19, 11, REV. C, 06/2020



Tehnički opis planiranog proizvodnog postrojenja
Sunčana elektrana Kukurjovac

6.3. Tehnički podaci ABB MVCS



SOLAR INVERTERS

ABB medium voltage compact skid PVS-175-MVCS



PVS-175-MVCS

The PVS-175-MVCS is an integrated product specifically engineered for decentralized solar plants realized with ABB "PVS-175" string inverters. The solution allows to connect up to 36 inverters for a maximum power of 6.7MVA.

The MVCS includes an optimized MV oil-immersed transformer, MV gas-insulated switchgear, all necessary LV protections and connections to attach the solar array and a set of available auxiliary services with independent auxiliary power.

Components are part of ABB's portfolio, ensuring the highest standards of quality, performance and durability.

This medium voltage compact skid is used to connect a PV power plant to a MV electricity grid easily and rapidly. To meet the PV power plant's demanded capacity, several ABB compact skids can be used and connected in any possible manner thanks to the versatility of the integrated ABB SafePlus MV switchgear.

The compact skid solution has dimensions suitable for transportation inside a closed 20 feet high cube shipping container. The standardized shipping dimensions ensure cost-effective and safe transportability to the site, even overseas. The solution's optimized cooling, filtering and high

The ABB medium voltage compact skid is a plug&play solution designed for large-scale solar power generation using PVS-175 high-power string inverters. It includes the medium voltage transformer, the medium voltage switchgear and all low voltage protections needed to connect the inverters to the transformer.

environmental protection degree enable installations in a wide span of ambient conditions, from harsh desert temperatures to cold and humid environments. The ABB medium voltage compact skid is designed for at least 25 years of operation.

Highlights

- Designed for decentralized systems based on the award-winning 1500 Vdc string inverters PVS-175-TL
- Integrated low voltage distribution panel for a simplified and cost optimized Balance of System (BoS) without the need of additional recombiners
- Quick individual isolation of each feeder, even on-load, for easy and cost-effective maintenance, ensuring maximum uptime
- Individually-protected feeders, enabling separate inverters to be serviced without disrupting the rest of the units connected to the same cluster
- Optimized and very compact layout for integration of all components necessary for medium voltage connection
- Standardized shipping dimensions ensure reduced logistic costs
- Made in Europe product, compatible with most of the world-wide structural regulations and standards
- Vertically integrated product from ABB, guaranteed by ABB



Tehnički opis planiranog proizvodnog postrojenja
Sunčana elektrana Kukurjovac

PRODUCT FLYER FOR PVS-175-MVCS ABB SOLAR INVERTERS

ABB medium voltage compact skid PVS-175-MVCS



Technical data and types

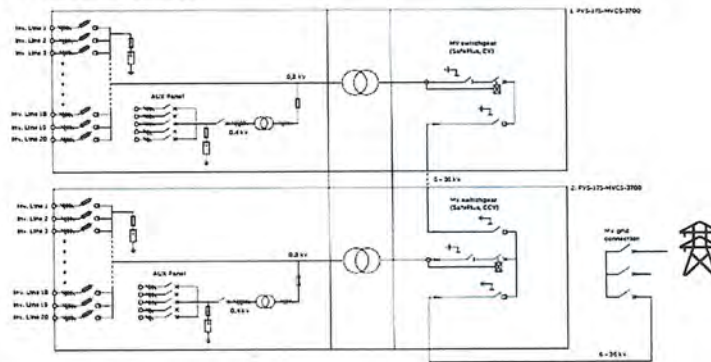
Type code	1850	2220	2590	2960	3330	3700	4070
Inverter	PVS-175-TL						
Number of inverters in parallel	10	12	14	16	18	20	22
Maximum rating in kVA	1850	2220	2590	2960	3330	3700	4070
LV distribution panel							
Number of fused protected feeders	10	12	14	16	18	20	22
Fuse rating of feeders	200 A						
Breakable on load	Yes						
Over voltage protection - replaceable surge arrester	Type Z (Type 1+2 optional)						
MV transformer							
Transformer type	Oil immersed (ONAN)						
AC Power @ 30° C in kVA	1850	2220	2590	2960	3330	3700	4070
AC Power @ 40° C in kVA	1750	2100	2450	2800	3150	3500	3850
Low voltage level	800 V						
Medium voltage level range	± 36 kV						
Rated frequency	50 Hz or 60 Hz						
Oil type	Mineral (vegetable optional)						
Tap changer	± 2 ± 5%						
Winding material (primary / secondary)	Al / Al						
Eco efficiency optional	Yes						
MV switchgear							
Switchgear type	ABB SafePlus (SF ₆ insulated)						
Rated current	630 A						
Configuration	Single (CV) or double feeder (CCV)						
Protection (up to 24 kV / up to 36 kV)	Circuit Breaker (16 kA or 20 kA / 20 kA or 25 kA)						
Protection relay type	ABB RE36/33 (others on request)						
Motorized optional	Yes						
Auxiliary supply							
Auxiliary transformer power	10 kVA (higher on request)						
Auxiliary transformer voltage	800 / 400-230 V						
Low voltage distribution panel for auxiliary functions	Yes						
Mechanical characteristics							
Dimensions (length x width x height) in mm	5700 x 2150 x 2500						
Weight approx. in ton	9	9	10	10	10	11	11
Environmental							
Operating temperature range	-25° C ... +60° C (with derating above 40° C)						
Operating altitude range	≤ 2000 m						
Relative humidity (non-condensing)	≤ 95%						
Environmental protection rating	IP 54						
Painting corrosion protection	C4 (C5M optional)						
Product compliance							
Conformity	IEC 60364, IEC 61010-1, IEC 60502-1						



Tehnički opis planiranog proizvodnog postrojenja
Sunčana elektrana Kukušjevac

PRODUCT FLYER FOR PVS-175-MVCS ABB SOLAR INVERTERS

ABB PVS-175-MVCS block diagram example



Technical data and types

Type code	4440	4810	5180	5550	5920	6290	6660
Inverter	PVS-175-TL						
Number of inverters in parallel	24	26	28	30	32	34	36
Maximum rating in kVA	4440	4810	5180	5550	5920	6290	6660
LV distribution panel							
Number of fused protected feeders	24	26	28	30	32	34	36
Fuse rating of feeders	200 A						
Breakable on load	Yes						
Over voltage protection - replaceable surge arrester	Type 2 (Type 1+2 optional)						
MV transformer							
Transformer type	Oil immersed (ONAN)						
AC Power @ 30° C in kVA	4440	4810	5180	5550	5920	6290	6660
AC Power @ 40° C in kVA	4200	4510	4900	5250	5600	5950	6300
Low voltage level	800 V						
Medium voltage level range	± 36 kV						
Rated frequency	50 Hz or 60 Hz						
Oil type	Mineral kerosene (optional)						
Tap changer	1:2 + 2.5%						
Winding material (primary / secondary)	Al / Al						
Eco efficiency optional	Yes						
MV switchgear							
Switchgear type	ABB SafePlus (SF ₆ insulated)						
Rated current	630 A						
Configuration	Single (CV) or double feeder (CCV)						
Protection (up to 24 kV / up to 36 kV)	Circuit breaker (16 kA or 20 kA / 20 kA or 25 kA)						
Protection relay type	ABB RE2603 (others on request)						
Motorized optional	Yes						
Auxiliary supply							
Auxiliary transformer power	10 kVA (higher on request)						
Auxiliary transformer voltage	800 / 100-230 V						
Low voltage distribution panel for auxiliary functions	Yes						
Mechanical characteristics							
Dimensions (length x width x height) in mm	5700 x 2150 x 2500						
Weight approx. in ton	12	12	13	13	14	14	15
Environmental							
Operating temperature range	-25° C ... +60° C (with operating above 40° C)						
Operating altitude range	≤ 2000 m						
Relative humidity (non-condensing)	≤ 95%						
Environmental protection rating	IP 54						
Painting corrosion protection	C4 (C5M optional)						
Product compliance							
Conformity	IEC 60764, IEC 61936-1, IEC 60502-1						



Tehnički opis planiranog proizvodnog postrojenja
Sunčana elektrana Kukurjavec

7. NACRTNI DIO DOKUMENTACIJE

7.1. Situacija i obrisi čestice

7.2. Raspored modula na čestici i faze izgradnje

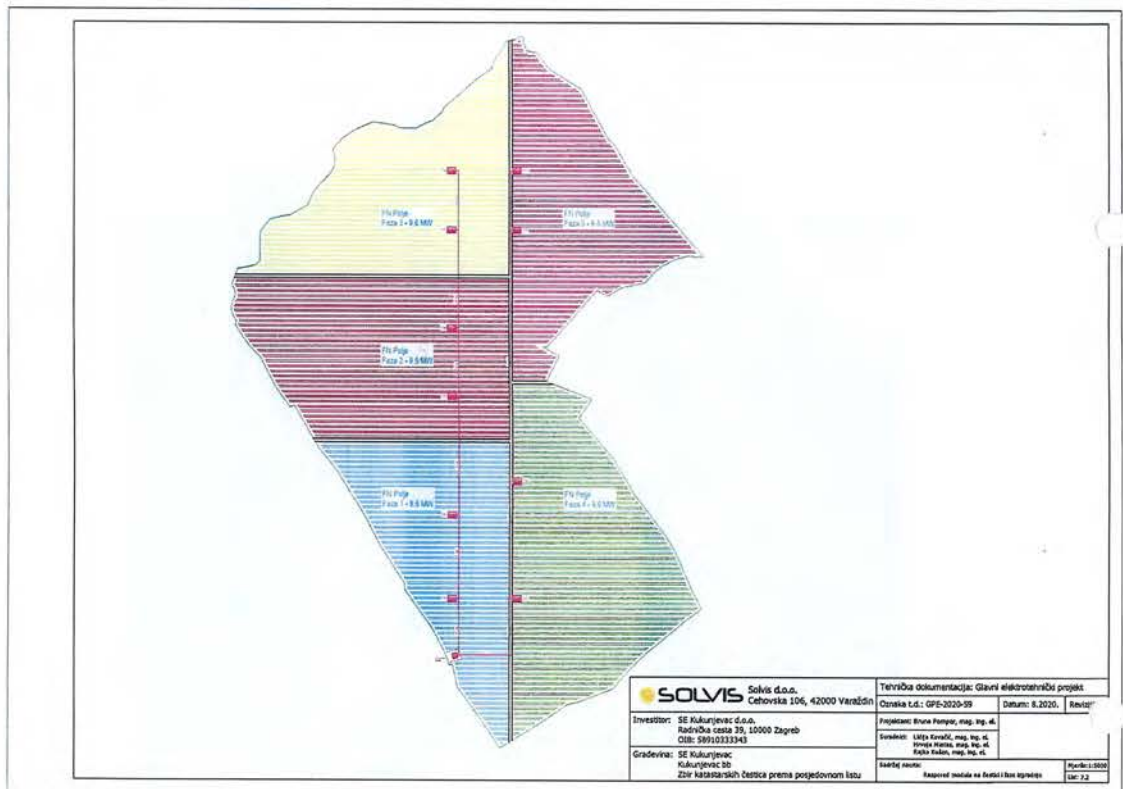
7.3. Raspored trafostanica i SN kabela

7.4. Prijedlog priključka na mrežu

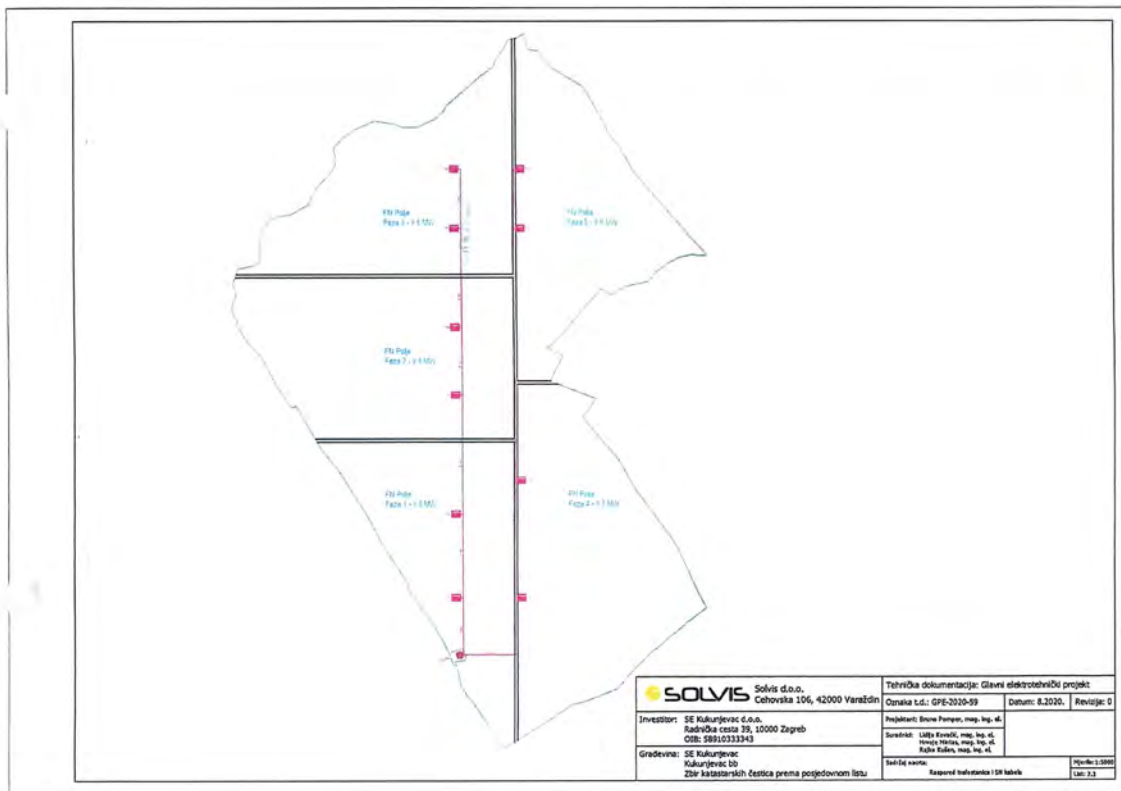
7.5. Jednopolna shema TS 0,8/20 kV

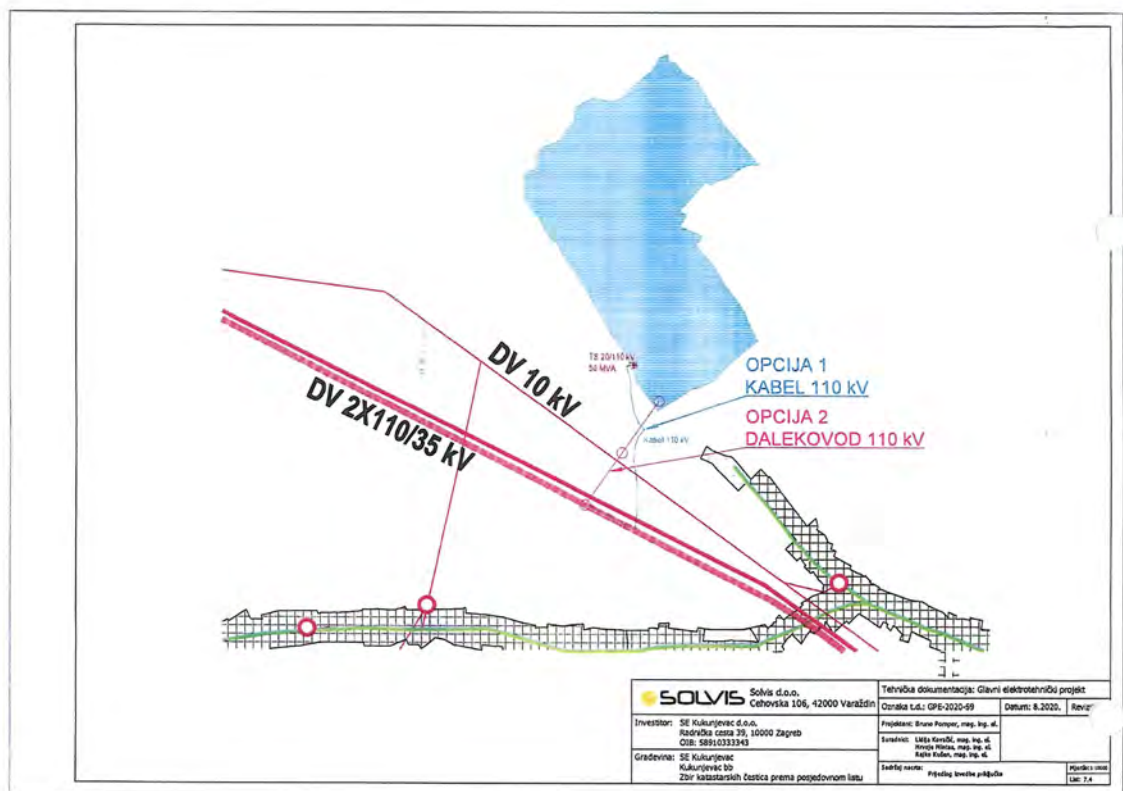
7.6. Jednopolna shema TS 20/110 kV

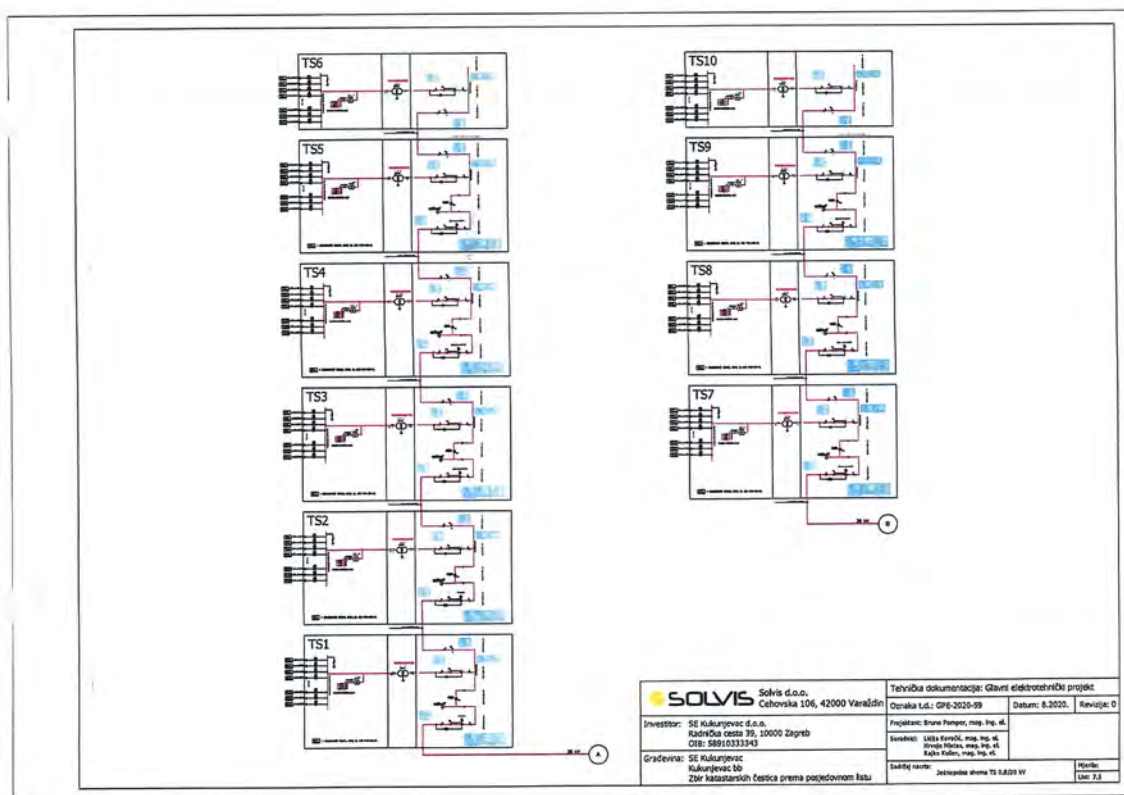


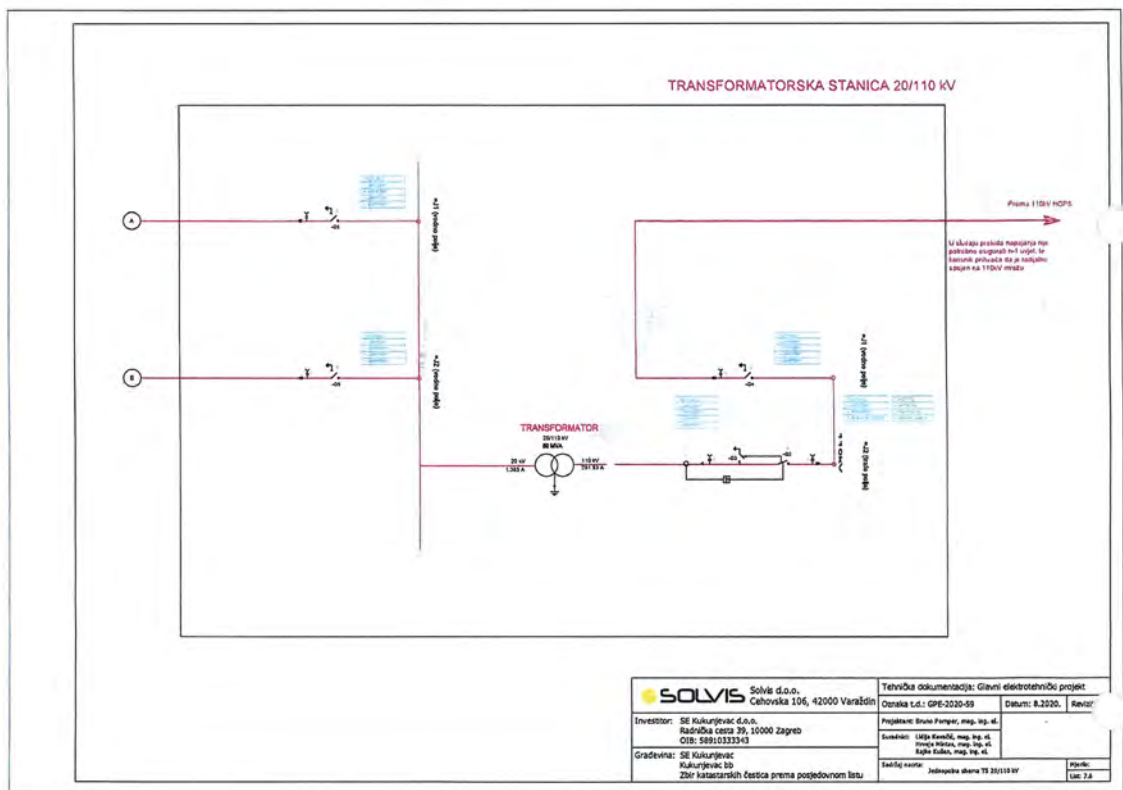














ZAVOD ZA PROSTORNO UREĐENJE
 POŽEŠKO-SLAVONSKE ŽUPANIJE
 PIV. E. G. A.
 12.02.2020

SOLVIS Solvis d.o.o. Čehovska 106, 42000 Varaždin	Tematička dokumentacija: Glavni elektrotehnički projekt Oznaka t.d.: GPE-2020-59	Datum: 8.2020. Revizija: 0
Investitor: SE Kukurjavec d.o.o. Čehovska 35, 10000 Zagreb OIB: 5891032393	Projektant: Bruno Pomer, mag. ing. st. Suradnik: Ljiljana Kovačić, mag. ing. st. Ivoje Križanec, mag. ing. st. Igor Kusan, mag. ing. st.	
Gradjevinar: SE Kukurjavec bb Kukurjavec bb Zbir katastarskih čestica prema posjedovnom listu	Sadržaj mape: STRUČNA I OČISTI ČISTICE	Mjerna laska list: 7.1

II. Zahtjevi sudionika za IV. Izmjene i dopune PPSŽ podnesenih NAKON Odluke o izradi IV. Izmjena i dopuna PPSŽ, sukladno čl. 90. Zakona



REPUBLIKA HRVATSKA
 MINISTARSTVO GOSPODARSTVA I
 ODRŽIVOG RAZVOJA

KLASA: 350-01/21-01/06
 URBROJ: 517-06-02-01-21-2

Zagreb, 23. travnja 2021. godine

REPUBLIKA HRVATSKA POŽEŠKO-SLAVONSKA ŽUPANIJA POŽEGA		
Prijeto:	15.05.2021.	
Klasifikacijski oznaka:	Ustrojstvena jedinica	
Uredbeni broj:	Prilozi	Vrijednost

POŽEŠKO-SLAVONSKA ŽUPANIJA
 Upravni odjel za gospodarstvo i graditeljstvo
 34 000 Požega Županijska 7

PREDMET: IV. izmjene i dopune Prostornog plana Požeško-slavonske županije, zahtjevi traži se

- zahtjevi, daju se

Veza: Vaš dopis od KLASA: 350-05/21-02/3; URBROJ: 2177/1-03-03/1-21-5, od 19. travnja 2021. godine, zaprimljen u Ministarstva gospodarstva i održivog razvoja 23. travnja 2021. godine

Poštovani,

glede traženja iz vašeg dopisa od KLASA: 350-05/21-02/3; URBROJ: 2177/1-03-03/1-21-5, od 19. travnja 2021. godine, Ministarstvo gospodarstva i održivog razvoja, Uprava za industriju, poduzetništvo i obrt upućuje kako slijedi.

Prilikom izrade IV. izmjena i dopuna Prostornog plana Požeško-slavonske županije, potrebno je obratiti pažnju na utvrđena eksploatacijska polja mineralnih sirovina koje se nalaze na prostoru Požeško-slavonske županije, a javno dostupni podaci nalaze se na mrežnim stranicama Ministarstva gospodarstva i održivog razvoja (<https://jisms.gospodarstvo.gov.hr/#/maps>).

Nastavno potrebno je koristiti podatke iz (ako je ista izrađena i usvojena) Rudarsko-geološke studije Požeško-slavonske županije za određivanje potencijalnih novih zona za istraživanje i eksploataciju mineralne sirovine.

Potrebno je obraditi/predvidjeti lokacije za odlaganje viška iskopa sukladno odredbama Pravilnika o postupanju s viškom iskopa koji predstavlja mineralnu sirovinu kod izvođenja građevinskih radova (Narodne novine, broj 79/14.).

S poštovanjem,

RAVNATELJ

 Zvonimir Novak



HRVATSKE VODE
 VODNOGOSPODARSKA ISPOSTAVA
 ZA MALI SLIV „ORLJAVA – LONDŽA“
 34000 Požega, Industrijska 13d

KLASA: 350-02/17-01/0000331
 URBROJ: 374-3103-01-21-10
 Datum: 22.04.2021

REPUBLICA HRVATSKA
 Telefon: 034/ 272 755
 POŽEŠKO-SLAVONSKA ŽUPANIJA
 Telefax: 034/ 272 415

Prijuna:	26-04-2021	
Klasifikacijska oznaka:	Ustrojstvena jedinica	
Uredbeni broj:	Priloga	Vrijednost

REPUBLICA HRVATSKA
 POŽEŠKO – SLAVONSKA ŽUPANIJA
 UPRAVNI ODJEL ZA GOSPODARSTVO I
 GRADITELJSTVO

Predmet: IV. Izmjene i dopune Prostornog plana Požeško-slavonske županije – zahtjevi
 - Daju se podaci

Poštovani,

Dana 21.04.2021.god. zaprimili smo zahtjev za IV. Izmjene i dopune Prostornog plana Požeško-slavonske županije, Klase: 350-01/21-02/3, Urbroj: 2177/1-03-03/1-21-15, od 19.04.2021.g. Uz Zahtjev priložena je i Odluka o izradi IV. Izmjena i dopuna Prostornog plana Požeško-slavonske županije, a navedeni su i razlozi za izradu predmetnih izmjena i dopuna Prostornog plana. Izradi IV. Izmjena i dopuna Plana pristupa se zbog:

- Definiranja lokacija i površina sunčanih elektrana, mogućnosti priključenja na elektroenergetsku mrežu te definiranja odredbi posredne i neposredne provedbe,
- Preispitivanja, ažuriranja i korekcije svih infrastrukturnih sustava (energetski sustav, vodnogospodarski sustav),
- Preispitivanje, ažuriranje i korekcija prometnih sustava (dio prometnice D38 na potezu između naselja Orljavac i Kamenska u blizini planirane brane ak. Kamenska; dio prometnice Lipik – Pakrac – Badlješina, svi ostali prometni sustavi),
- Preispitivanje i ažuriranje elemenata posebnih uvjeta i ograničenja u korištenju te posebnih mjera uređenja i zaštite sukladno novim podacima i saznanjima,
- Uvođenje robinzonskog turizma/smještaja u prostorni plan,
- Preispitivanje, korekcije i redefiniranje granica i površina gospodarskih zona, ali i potrebe uvođenja novih zona na nivou prostornog plana županije,
- Preispitivanje i redefiniranje odredbi za provođenje sukladno i drugim novonastalim okolnostima i saznanjima, osobito onima koje se odnose na gospodarske djelatnosti (poljoprivredne, poslovne, proizvodne, ugostiteljsko-turističke i dg.), eksploataciju, otpad, promet i infrastrukturu, kao i na nove okolnosti i propise iz segmenta zaštite prirode i kulturne baštine, ...
- Usklađenje sa zahtjevima tijela i osoba na temelju članka 90. Zakona tj. Zahtjeva javnopravnih tijela i ostalih sudionika i korisnika kroz javnu raspravu,
- Usklađivanje s novim zakonskim okvirima,
- Usklađivanje s novim i aktualnim stručnim podlogama i sektorskim dokumentima na nivou RH i Požeško-slavonske županije.



Na području Požeško-slavonske županije veliki je broj vodotoka koji čine hidrografsku mrežu - vodotoci I. reda 136 km, vodotoci II. reda 984 km, kanali I. i II. reda 77 km, te detaljni melioracijski kanali (III. i IV. Reda) 241 km. Stoga upozoravamo, vezano na gore navedene ciljeve IV. Izmjena i dopuna Prostornog plana Požeško-slavonske županije, na kriterije i normative zaštite od štetnog djelovanja voda:

- Pri paralelnom vođenju trase brze ceste, najmanja udaljenost od ruba vodotoka i/ili kanala je 6,0 m (eventualna odstupanja se pojedinačno mogu mijenjati isključivo uz suglasnost Hrvatskih voda, mjerodavne VGI za mali sliv Orljava-Londža, Požega).
- Što se tiče objekata u koritu u vidu mostova i propusta, usvojen je kriterij za dimenzioniranje koji propisuje raspon mosta definiran velikom vodom 5 godišnjeg povratnog perioda, uz nadvišenje 80 cm iznad v.v. 50 g.p.p., te dozvoljenim maksimalnim osporom (do 0,10 m pri protoci v.v. 100 g.p.p.).

Kako se IV. Izmjenama i dopunama Prostornog plana Požeško-slavonske županije namjerava izvršiti osiguranje i utvrđivanje prostorne lokacije akumulacije Kamenska na rijeci Orljavi te korekcija svih elemenata prostornog plana (prometa i infrastrukture, naselja i njihovih granica građevinskih područja, poljoprivrednih, šumskih i drugih površina) koji proizlaze iz definiranja navedene akumulacije te utvrđivanja mogućnosti neposredne provedbe za iste, u potpunosti podržavamo ovu inicijativu, ali molimo da se zadrži i postojeća prostorna lokacija retencije Kamenska na potoku Brzaja.

S poštovanjem,



Voditelj VGI za mali sliv Orljava-Londža Požega:

mr.sc. Miroslav Taborski, dipl.ing.grad.



076271634

Renata Madunić Hajek

Pošiljatelj: Mladenko Soldo <mladenko.soldo@pszupanija.hr>
Poslano: 9. lipnja 2021. 12:11
Prima: Branka Kuba; renata.madunic-hajek@pszupanija.hr
Predmet: FW: Obuhvati retencija
Privici: Obuhvati retencija Pakao i Nakop I.dxf; Scan_0035.pdf

MLADENKO

From: Miroslav Taborski <Miroslav.Taborski@voda.hr>
Sent: Wednesday, June 9, 2021 10:13 AM
To: Mladenko Soldo (mladenko.soldo@pszupanija.hr) <mladenko.soldo@pszupanija.hr>; Jasminka Vodinelic <jasminka.vodinelic@pozega.hr>
Subject: FW: Obuhvati retencija

Poštovani,

Uz izvješće o bujičnim poplavama u Požegi, dostavljamo Vam i digitalne podatke o obuhvatima retencija na p. Pakao i p. Nakop I., da se mogu ubaciti u Prostorne planove!

S poštovanjem, Miroslav Taborski

**HRVATSKE VODE**

VGO za srednju i donju Savu
VGI za mali sliv Orljava-Londža
Voditelj ispostave:
mr.sc. Miroslav Taborski, dipl.ing.građ.
Tel: 034 272 757
Mob: 099 462 90 30 (7148)
Fax: 034 272 415

From: Dimitrije Stojković <Dimitrije.Stojkovic@voda.hr>
Sent: 9. lipnja 2021. 10:02
To: Miroslav Taborski <Miroslav.Taborski@voda.hr>
Subject: Obuhvati retencija



HRVATSKE VODE
VODNOGOSPODARSKA ISPOSTAVA
ZA MALI SLIV "ORLJAVA-LONDŽA"

Samostalni inženjer
Dimitrije Stojković, mag.ing.aedif.
mob: 099 346 3062, VPN 7190
tel: +385 34 / 272 717
fax: +385 34 / 272 415

----- Pravne napomene -----

Ova elektronička poruka i njeni prilozi mogu sadržavati povlaštene informacije i/ili povjerljive informacije. Molimo Vas da poruku ne čitate ako niste njen naznačeni primatelj. Ako ste ovu poruku primili greškom, molimo Vas da o tome obavijestite pošiljatelja i da izvornu poruku i njene privitke uništite bez čitanja ili bilo kakvog pohranjivanja. Svaka neovlaštena upotreba, distribucija, reprodukcija ili priopćavanje ove poruke zabranjena je. HRVATSKE VODE ne preuzimaju odgovornost za sadržaj ove poruke, odnosno za posljedice radnji koje bi proizašle iz prosljedenih informacija, a niti stajališta izražena u ovoj poruci ne odražavaju nužno službena stajališta HRVATSKIH VODA. S obzirom na nepostojanje potpune sigurnosti e-mail komunikacije, HRVATSKE VODE ne preuzimaju odgovornost za eventualnu štetu nastalu uslijed zaraženosti e-mail poruke virusom ili drugim štetnim programom, neovlaštene interferencije, pogrešne ili



HRVATSKE VODE
 VODNOGOSPODARSKA ISPOSTAVA
 ZA MALI SLIV „ORIJAVA – LONDŽA“
 34000 Požega, Industrijska 13d

Telefon: 034/ 272 755
 Telefax: 034/ 272 415

KLASA: 325-02/18-02/0000134
 URBROJ: 374-3103-01-21-152
 Datum: 09.06.2021

BUJIČNA POPLAVA U POŽEGI 06.06.2021. (LOKACIJE POTREBNIH RETENCIJA)

Dana 6.06.2021.g. (nedjelja) u jutro, između 7,45 i 9,00 sati je pala jaka kiša popraćena grmljavinom. Nakon ovih padalina koje su tlo zasitile vlagom, vrijeme se smirilo. Međutim, poslije podne, oko 12,20 sati je kiša ponovo počela padati, do 13,00 sati maksimalnim intenzitetom, a dalje do 16,00 sati u valovima slabijeg i jačeg intenziteta. U kontaktu sa motriteljem kišomjera za DHMZ saznali smo da je na lokaciji kišomjera (kod Županijske bolnice u Požegi) do 13,00 sati palo 37,5 mm/m². Ali je motritelj na radaru uočio da je na padinama Požeške gore palo i više kiše (ocijenjeno da je kroz 30 min palo oko 50 mm/m²).

Usljed pljuskova velikog intenziteta, nastali su problemi lokalnog tipa, najviše na istočnom području Požege: dijelovi grada: Vranduk (uz p. Komušanac) i Jagodnjak (uz p. Vučjak), te u selima Vidovci (uz potok Pakao, Nakop I. i Nakop II.) i Dervišaga (p. Veliki dol). Korita vodotoka nisu u stanju prihvatiti svu vodu, pa se razlijeva na ceste i prema kućama.

Opet su problematične bujične vode sa sjevernih padina Požeške gore, pa se radi o poplavama lokalnog tipa, jer niti na jednom vodomjeru (na r. Orljavi, p. Veličanka i p. Kaptolka) vodostaji nisu niti blizu pripravnim mjerama obrane od poplave! Dionica D.3.3.



p. Pakao u Vidovcima



p. Nakop I. u Vidovcima

U povijesnim zapisima o gradu Požegi spominje se postojanje grada još u XIII stoljeću. Taj stari dio grada nastao je na sjevernim obroncima Požeške gore, a na naplavinama bujice Vučjak, koja i sada protječe kroz staru povijesnu jezgru grada Požege, neposredno uz barokni trg Sv. Trojstva. Zapisi koje je obradio prof. Julije Kempf posebno značenje daju poplavama u gradu i velikim štetama koje su nastale upravo od bujičnih poplava p. Vučjak.



076428353

Kroz nizinski dio današnje Požege, od zapada prema istoku teče rijeka Orljava, a u središnjem dijelu grada, u nju se uljeva bujični vodotok Veličanka, koja u grad ulazi sa sjevera. Rijeka Orljava je kroz područje grada uređena u dužini oko 7,0 km, a korito je dvostruki trapezni profil sa obrambenim nasipima. Uređenju bujice Veličanka se značajnije pristupilo 1974.g. nakon katastrofalne poplave upravo te bujice. Tada je uređeno 1,82 km korita u dvostrukom trapeznom profilu s obrambenim nasipima.

Osim spomenutih vodotoka, u širem području grada Požega ima još nekoliko manjih vodotoka isključivo bujičnog tipa: p. Komušanac, p. Pakao, p. Nakop I., p. Nakop II., p. Veliki dol. Značajnije štete nastaju u njihovim dolinskim dijelovima gdje je došlo do nekontrolirane stambene izgradnje, a da vodotoci prije toga nisu uređeni na odgovarajući način!

Vodoprivrednom osnovom sliva rijeke Orljave, definirani su kriteriji i normativi zaštite od štetnog djelovanja voda, usvojeni prema kvalitativnim karakteristikama područja koje se brani, uvjetovani ekonomskim definiranjem opravdanosti ulaganja u zaštitu. Kriterij zaštite od voda većih vodotoka je zaštita od velikih voda 100 godišnjeg povratnog perioda.

Godine 2007. Hrvatske vode su financirale Idejno rješenje: Zaštita Požege od Velikih voda, ZPU Tamara Rusović i Lidija Jug, Požega. Navodimo zaključke iz ovog Idejnog rješenja:

- Rijeka Orljava: *Da bi Požegu zaštitili na 100 godišnju veliku vodu potrebno je u slivu uzvodno od Požege zadržati oko 70,0 m³/s protoke! Budući pred samom Požegom nema pogodnog profila za izgradnju retencije, zadržavanje vrha vodnog vala i potrebna transformacija 100 godišnjeg vodnog vala izvršiti će se u profilu planirane akumulacije Kamensko! Osiguranjem retencijskog prostora od $W = 6.700.000$ m³ u profilu brane Kamensko, omogućuje se redukcija mjerodavne protoke 100 god.p.p. $Q_{100} = 215,3$ m³/s na potrebnih $Q_{100}^* = 160$ m³/s.*
- Potok Veličanka: *Veća sigurnost od velikih voda p. Veličanka može se postići prevođenjem dijela voda Veličanke u sliv Kaptolke. Prevođenje dijela protoke u količini od barem 15 m³/s vezano je za potrebno rasterećenje i dostizanje kapaciteta korita r. Orljave u Požegi. Većim rasterećenjem od 15 m³/s smanjuje se i dio vodnog vala same Veličanke koji se zadržava u prirodnoj retenciji između Mihaljevaca i Požege. Retencijskim prostorom zapremine $W = 3.350.000$ m³ na akumulaciji Kaptolka, maksimalne vode p. Kaptolka uvećane za rasterećenje p. Veličanka, transformirale bi se na postojeći kapacitet uređenog korita p. Kaptolka, nizvodno od akumulacije do ušća u recipijent.*
- Potok Vučjak: *Dionica korita p. Vučjak (od pkm 0+535 do 1+091) zasvođena je parabolničnim, odnosno pravokutnim presjekom maksimalnog kapaciteta $Q_z = 15,5$ m³/s (uz mogući predtlak), što je na nivou 25 godišnje velike vode ($Q_{25} = 14,8$ m³/s). Da bi kroz Požegu osigurali protok 100 godišnje velike vode, potrebno je u srednjem i gornjem dijelu sliva zadržati vrh vodnog vala, odnosno osigurati transformaciju sa $Q_{100} = 21,8$ m³/s na $Q_{100}^* = 15$ m³/s. Izgradnjom retencija na pritokama: Odorovac, Čujevac, Drenik i Basamac treba osigurati ukupni retencijski prostor zapremine $W = 50.000$ m³ i izvršiti potrebnu transformaciju!*



076428353



Sl.1. 4 retencije u slivu p. Vučjak

- **Potok Komušanac:** Stanje ove bujice je vrlo slično stanju p. Vučjak. Uspor r. Orljave znatno utječe na formiranje vodnog lica, pa kroz korito p. Komušanac, bez izljevanja protječe tek voda 20 godišnjeg povratnog perioda ($Q_{20} = 11 \text{ m}^3/\text{s}$). Stoga je dionica od ušća u r. Orljavu do uzvodno od mosta u Industrijskoj ulici (od pkm 0+000 do 0+400) ugrožen usporom kotom 50 godišnje velike vode ($Q_{50} = 15 \text{ m}^3/\text{s}$), a do pkm 0+512 usporom 100 god. velike vode ($Q_{100} = 18 \text{ m}^3/\text{s}$). Uzvodno od željezničke pruge, stara kineta i regulacija uz ulicu Vranduk propušta 50 god. veliku vodu. Parcijalno zasvođenje korita u dužini $L = 65 \text{ m}$ (između kućnih brojeva 58A i 93) propušta 50 god. veliku vodu. Zaštitu Vranduka moguće je podići do nivoa 100 god. povratnog perioda izgradnjom retencije u gornjem toku, ispod Radanovog brda – retencija Selište!



Sl.2.i3. Retencija u slivu p. Komušanac

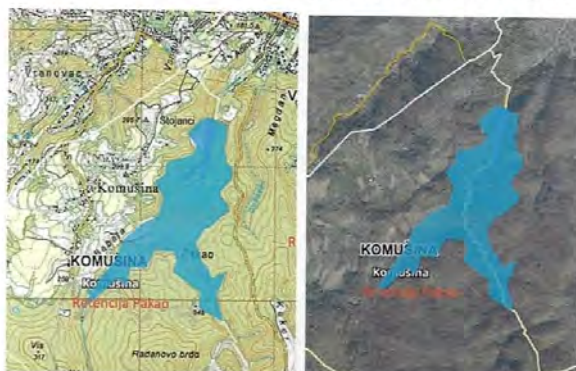
Nakon bujičnih poplava u lipnju 2021. g., utvrđeno je da treba izvršiti i redukciju vodnih valova na:

- **Potok Pakao:** Iznad naselja Vidovci i nekadašnjeg kamenolom na kraju ulice Sv. Valentina, na pogodnom profilu (bočno suženje između brda, između vrhova Stojanci



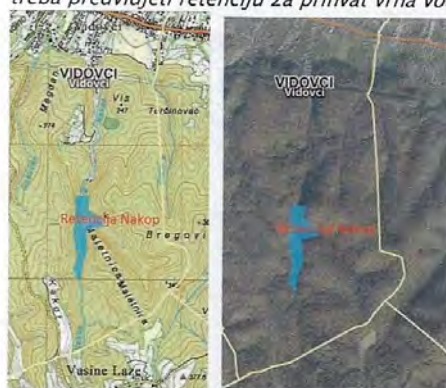
076428353

i Megdan), treba predvidjeti retenciju za prihvat vrha vodnog vala pri ekstremnim oborinama. Transformacijom vodnog vala pri prolazu kroz retenciju, maksimalnu protoku svesti na postojeći kapacitet uređenog korita!



Sl. 4. i 5. Retencija u slivu p. Pakao

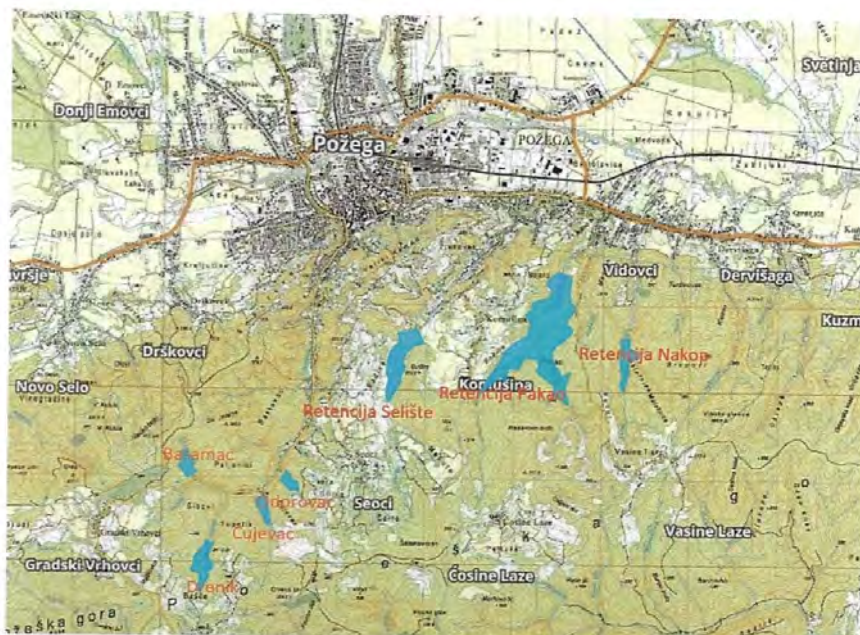
- **Potok Nakop I.** : *Iznad naseljenog dijela ulice Stjepana Ferića u Vidovcima, na dijelu šumske ceste prema napuštenom šumarskom kamenolomu, u profilu bočnog suženja, treba predvidjeti retenciju za prihvat vrha vodnog vala pri ekstremnim oborinama!*



Sl. 6. i 7. Retencija u slivu p. Nakop I.



076428353



Sl. 8. Raspored retencija za zaštitu Požege i okolnih sela od bujičnih poplava

Voditelj VGI za mali sliv Orpljava-Londža, Požega:

mr.sc. Miroslav Taborski, dipl.ing.grad.



076428353



HRVATSKE VODE
VODNOGOSPODARSKA ISPOSTAVA
ZA MALI SLIV „ORLJAVA – LONDŽA“
34000 Požega, Industrijska 13d

KLASA: 325-02/18-02/0000134
URBROJ: 374-3103-01-21-153
Datum: 10.06.2021

Telefon: 034/ 272 755
Telefax: 034/ 272 415
ZAVOD ZA PROSTORNO UREĐENJE
POŽEŠKO-SLAVONSKE ŽUPANIJE
P O Ž E G A

Primljeno:	11.06.2021 g.	
Statističko-geografska oznaka:	Org. j.	
Projektni broj:	Pril.	Vrij.
POŽEŠKO SLAVONSKA ŽUPANIJA		

ZAVOD ZA PROSTORNO PLANIRANJE
34 000 POŽEGA, Županijska 7

Predmet: Osiguranje prostora za izgradnju bujičnih brana – retencija za obranu Vidovaca od bujičnih poplava
- Traži se

Poštovani,

Uvidom u Prostorno-plansku dokumentaciju Županije i Grada, uočili smo da je na lokacijama napuštenih kamenoloma u Vidovcima predviđeno odlagalište otpadnog materijala!
Zbog novonastalih okolnosti vezanih za potrebu zaštite naselja od bujičnih poplava, upravo na području napuštenih kamenoloma u Vidovcima postoji mogućnost izgradnje retencija, objekata aktivne obrane od poplave (brane sa pripadajućim objektima i zaplavnim prostorom). Tim objektima će se ulice Sv. Valentina, Orljavska ulica i ulica Stjepana Ferića u Vidovcima štititi od poplava.

Međutim, lokacije mogućih retencija se preklapaju sa lokacijama planiranih odlagališta otpadnog materijala. Stoga Vas molimo da se ista odlagališta izmjestite!

S poštovanjem,

Voditelj VGI za mali sliv Orljava-Londža, Požega:



mr.sc. Miroslav Taborski, dipl.ing.građ.



076431203

Mladenko SoldoZAVOD ZA PROSTORNO UREĐENJE
POŽEŠKO-SLAVONSKE ŽUPANIJE

Pošiljatelj: Miroslav Taborski <Miroslav.Taborski@voda.hr>
Poslano: 24. studenog 2021. 14:36
Prima: Mladenko Soldo
Predmet: RE: [WARNING: ATTACHMENT(S) MAY CONTAIN MALWARE]FW: VETOVO_VOENA POVRSINA.pdf

POŽEŠKO-SLAVONSKA ŽUPANIJA	
Klasifikacijska oznaka	Org. j.
Uredbeni broj	

Poštovani,

Pregledao sam izvod iz prostornog plana sa prikazom vodenih površina na p. Vetovka. Plava oznaka vodene površine, najvjerojatnije mala akumulacija ili retencija smještena sjevernije od naselja Vetovo a južnije od postojećih ribnjaka nema svoje opravdanje u prostoru! Ta lokacija nikada nije razmatrana u Hrvatskim vodama, a mislim da profil nije niti pogodan za izgradnju takvog objekta!

S poštovanjem, Miroslav Taborski



VGO za srednju i donju Savu
 VGI za mali sliv Orpljava-Londža
 Voditelj ispostave:
 mr.sc. Miroslav Taborski, dipl.ing.građ.
 Tel: 034 272 757
 Mob: 099 462 90 30 (7148)
 Fax: 034 272 415

From: Mladenko Soldo <mladenko.soldo@pszupanija.hr>
Sent: 24. studenog 2021. 14:25
To: Miroslav Taborski <Miroslav.Taborski@voda.hr>
Subject: [WARNING: ATTACHMENT(S) MAY CONTAIN MALWARE]FW: VETOVO_VOENA POVRSINA.pdf

From: Davor Šarić <davor.saric@pszupanija.hr>
Sent: Wednesday, November 24, 2021 1:05 PM
To: mladenko.soldo@pszupanija.hr
Subject: VETOVO_VOENA POVRSINA.pdf

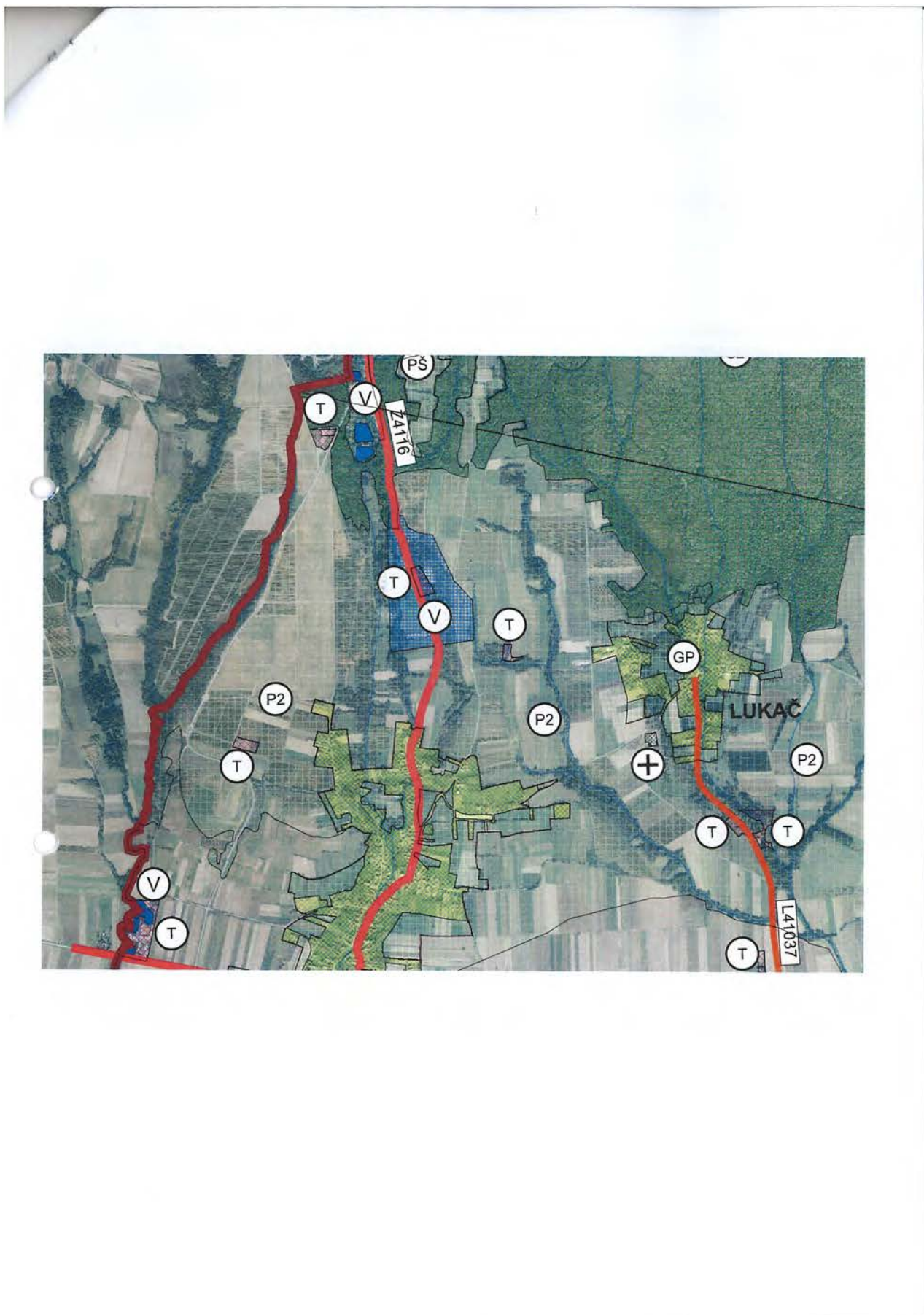
LP


----- Pravne napomene -----

Ova elektronička poruka i njeni prilozi mogu sadržavati povlaštene informacije i/ili povjerljive informacije. Molimo Vas da poruku ne čitate ako niste njen naznačeni primatelj. Ako ste ovu poruku primili greškom, molimo Vas da o tome obavijestite pošiljatelja i da izvornu poruku i njene priložnice uništite bez čitanja ili bilo kakvog pohranjivanja. Svaka neovlaštena upotreba, distribucija, reprodukcija ili priopćavanje ove poruke zabranjena je. HRVATSKE VODE ne preuzimaju odgovornost za sadržaj ove poruke, odnosno za posljedice radnji koje bi proizašle iz prosljeđenih informacija, a niti stajališta izražena u ovoj poruci ne odražavaju nužno službena stajališta HRVATSKIH VODA. S obzirom na nepostojanje potpune sigurnosti e-mail komunikacije, HRVATSKE VODE ne preuzimaju odgovornost za eventualnu štetu nastalu uslijed zaraženosti e-mail poruke virusom ili drugim štetnim programom, neovlaštene interferencije, pogrešne ili zakašnjele dostave poruke uslijed tehničkih problema. HRVATSKE VODE zadržavaju pravo nadziranja i pohranjivanja e-mail poruka koje se šalju iz HRVATSKIH VODA ili u njih pristižu.

----- Disclaimer -----

This e-mail message and its attachments may contain privileged and/or confidential information. Please do not read the message if you are not its designated recipient. If you have received this message by mistake, please inform its sender and destroy the original message and its attachments without reading or storing of any kind. Any unauthorized use, distribution, reproduction or publication of this message is forbidden. HRVATSKE VODE is neither responsible for the contents of this message, nor for the consequences arising from actions based on





HRVATSKE VODE
VODNOGOSPODARSKA ISPOSTAVA
ZA MALI SLIV „ORLJAVA – LONDŽA“
34000 Požega, Industrijska 13d

Telefon: 034/ 272 755
Telefax: 034/ 272 415

ZAVOD ZA PROSTORNO UREĐENJE
POŽEŠKO-SLAVONSKE ŽUPANIJE
P O Ž E G A

KLASA: 350-02/17-01/0000331
URBROJ: 374-3103-01-22-15
Datum: 13.05.2022

	13.05.2022
	Org. j.

REPUBLIKA HRVATSKA
POŽEŠKO – SLAVONSKA ŽUPANIJA
Zavod za prostorno planiranje PSŽ
34000 Požega, Županijska 7

Predmet: akumulacija / retencija Novo Selo u Izmjenama i dopunama Prostornog plana županije

Poštovani,

Dana 12.05.2022.g. smo e-mailom dobili zahtjev da se akumulacija / retencija Novo Selo izostavi iz Prostornog plana županije prilikom novih izmjena i dopuna PPŽ-a.

Navedena akumulacija / retencija je većim svojim dijelom planirana na k.č.br.: 637 u k.o. Novo Selo. Ova parcela, površine 200.641 m² (20,064 ha) je u vlasništvu Republike Hrvatske, ali je koristi Hrvatska vojska, Vojarna u Požegi kao 'Strelište'.

Obzirom da na slivu potoka Bukovica i u zoni planirane akumulacije / retencije Novo Selo postoji osobito pogodan profil za izgradnju brane (bočno suženje na kojemu bi se racionalnije gradila brana), bonitet brane je nepovoljan (bonitet je odnos količine ugrađenog materijala u branu i količine vode koju bi ta brana zadržala), pa ne postoji niti ekonomska opravdanost izgradnje iste!

Osim toga, brana i akumulacija / retencija su planirane suviše blizu naselju, pa u slučaju havarije postoji preveliki rizik (opasnost) po stanovništvo od poplavnog vala koji bi nastao!

Stoga sam mišljenja da nije realno očekivati izgradnju akumulacije / retencije na planiranoj lokaciji kod Novo Sela, te je istu moguće izostaviti iz Prostornog plana županije prilikom novih izmjena i dopuna PPŽ-a.

S Poštovanjem,

Voditelj VGI za mali sliv Orpljava-Londža:

Miroslav Taborski
mr.sc. Miroslav Taborski, dipl.inž.grad.



077528936



REPUBLIKA HRVATSKA
OSJEČKO-BARANJSKA ŽUPANIJA
OPĆINA LEVANJSKA VAROŠ
JEDINSTVENI UPRAVNI ODJEL

KLASA: 350-01/21-01/1
URBROJ: 2121/04-03-21-2
Levanjska Varoš, 23. travnja 2021. godine

REPUBLIKA HRVATSKA
POŽEŠKO-SLAVONSKA ŽUPANIJA
P O Ž E G A

Primjena	Z 7 -04- 2021	
Klasifikacijska oznaka	Ustrojstvena jedinica	
Uredbeni broj	Priloga	Vrijednost

POŽEŠKO-SLAVONSKA ŽUPANIJA
Županijska 7
34000 Požega

PREDMET: Izrada IV. Izmjena i dopuna Prostornog plana Požeško-slavonske županije
– očitovanje, *dostavlja se*

Poštovani,

Temeljem članka 90. Zakona o prostornom uređenju (Narodne novine, br. 153/13, 65/17, 114/18, 39/19, 98/19) obavještavamo Vas da Općina Levanjska Varoš nema zahtjeva povodom definiranja elemenata obuhvata IV. Izmjena i dopuna Prostornog plana uređenja Požeško-slavonske županije.

S poštovanjem,

PROČELNIK

Darko Šarić, mag.oec.



**ELEKTRA KRIŽ**

10314 KRIŽ, Trg Svetog Križa 7
 TELEFON 0800 300 407
 TELEFAKS 01 2887 649
 POŠTA 10314 Križ, P.P. 15 SERVIS
 IBAN HR9623600001501845568 – naplata mrežarine
 HR7923600001500033429 – naplata EE. suglasnosti
 HR0223600001400164973 – naplata ostalo
 HR8423600001502624209 – ostale usluge
 E-MAIL info.dpkriz@hep.hr

NAŠ BROJ I ZNAK 4007/400700101/2550/21BK-5228

VAŠ BROJ I ZNAK KLASA: 350-01/21-02/3
URBROJ: 2177/1-03-03/1-21-5

PREDMET IV. Izmjena i dopuna PP Požeško-slavonske županije

DATUM 26.04.2021.

na osnovu Vašeg zahtjeva KLASA: 350-01/21-02/3 URBROJ: 2177/1-03-03/1-21-5 od 19.04.2021. dostavljamo Vam tražene zahtjeve za izradu IV. Izmjena i dopuna Prostornog plana Požeško-slavonske županije.

Za potrebe elektroopskrbe Prostornog plana Požeško-slavonske županije potrebno je uz sve prometnice planirati koridor za polaganje elektroenergetskih srednjenaponskih kabela, odnosno koridor za izgradnju kabela srednjenaponske ili niskonaponske mreže.

Zaštitni koridori elektroenergetskih vodova pojedinih nazivnih napona dani su u tablici.

Elektroenergetski vod	Zaštitni koridor
35 kV – postojeća trasa	10m (5+5)
35 kV – planirana trasa	30m (15+15)
10 kV – postojeća trasa	10m (5+5)
10 kV – planirana trasa	20m (10+10)

U zaštitnim koridorima elektroenergetskih vodova iznimno je dozvoljeno građenje uz poštivanje Pravilnika o tehničkim normativima za izgradnju nadzemnih elektroenergetskih vodova nazivnog napona od 1kV do 400kV, Pravilnika o tehničkim normativima za izgradnju nadzemnih elektroenergetskih vodova (nazivnog napona do 1kV) i dostavu Idejnog projekta na uvid i suglasnost u HEP ODS d.o.o., Elektru Križ. Posebni uvjeti građenja izdaju se pojedinačno, ovisno o vrsti objekta, a prema postojećim tehničkim propisima.

Potrebno je u provedbenim odredbama tekstualnog dijela Prostornog plana Požeško-slavonske županije ugraditi slijedeću odredbu:

Lokacije i koridori novih/planiranih elektroenergetskih objekta distributivnih napona 0,4, 10, 20 i 35 kV utvrditi će se prostornim planovima užih područja i/ili razradom projektne dokumentacije u skladu sa dobivenim posebnim uvjetima.

ČLAN HEP GRUPE

• UPRAVA DRUŠTVA • DIREKTOR • NIKOLA ŠULENTIĆ •

• TRGOVAČKI SUD U ZAGREBU MBS 080434230 • MB 1643991 •
 • OIB 46830600751 • UPLAĆEN TEMELJNI KAPITAL 699.436.000,00 HRK •
 • www.hep.hr •

REPUBLIKA HRVATSKA
 POŽEŠKO-SLAVONSKA ŽUPANIJA
 POŽEGA

Primljeno:	28-04-2021	
Klasifikacijski oznaka:	Ustrojstvena jedinica	
Uradbeni broj:	Prilozi	Vrijednost

REPUBLIKA HRVATSKA

POŽEŠKO-SLAVONSKA ŽUPANIJA

UPRAVNI ODJEL ZA GOSPODARSTVO I
GRADITELJSTVO

Županijska 7

34000 Požega

Za potrebe izgradnje energetske građevine na obnovljive izvore, potrebno je u tekstualnom dijelu ugraditi odredbu o mogućnosti izgradnje susretnih objekata i spojne elektroenergetske infrastrukture (dalekovode) između tih objekata i postrojenja u nadležnosti HEP ODS d.o.o. Posebni uvjeti građenja za izgradnju objekata obnovljivih izvora energije izdaju se pojedinačno, ovisno o vrsti objekta, a prema postojećim tehničkim propisima od strane HEP ODS d.o.o., Elektro Križ.

U prilogu dopisa dostavljamo Vam ucrtane trase vodova sa ažuriranim podacima za 10(20)kV i 35kV mreže i pripadnim transformatorskim stanicama. Ucrtane trase i lokacije trafostanica su približno točan shematski prikaz u prostoru.

S poštovanjem!

DIREKTOR:

Željko Sokodić, dipl.ing.el.



HEP - Operator distribucijskog sustava d.o.o. ZAGREB
DISTRIBUCIJSKO PODRUČJE
ELEKTRA KRIŽ

Dostaviti :

1. Podnosiocu zahtjeva
2. SRIPIPM, Odjel za realizaciju investicijskih projekata

Privitka:

1. Cd sa trasom naših vodova

ČLAN HEP GRUPE

• UPRAVA DRUŠTVA • DIREKTOR • NIKOLA ŠULENTIĆ •

• TRGOVAČKI SUD U ZAGREBU MBS 080434230 • MB 1643991 •
• OIB 46830600751 • UPLAĆEN TEMELJNI KAPITAL 699.436.000,00 HRK •
• www.hep.hr •



REPUBLIKA HRVATSKA
MINISTARSTVO TURIZMA I SPORTA

KLASA: 350-01/21-01/10
URBROJ: 529-05-01-02/1-21-2
Zagreb, 26. travnja 2021.



REPUBLIKA HRVATSKA
POŽEŠKO-SLAVONSKA ŽUPANIJA
POŽEGA

Primljeno:	28-04-2021	
Klasifikacijska oznaka:	Ustrojstvena jedinica	
Uredni broj:	Prilozi	Vrijednost

POŽEŠKO-SLAVONSKA ŽUPANIJA
Upravni odjel za gospodarstvo i
graditeljstvo

PREDMET: Zahtjevi za izradu IV. Izmjena i dopuna Prostornog plana Požeško-slavonske županije
- odgovor, daje se

Veza: KLASA: 350-01/21-02/3; URBROJ: 2177/1-03-03/1-21-5 od 19. travnja 2021.

Poštovani,

nastavno na Vaš dopis kojim nas tražite podatke i planske smjernice za izradu IV. Izmjena i dopuna Prostornog plana Požeško-slavonske županije (dalje: Izmjena i dopuna Plana), Ministarstvo turizma i sporta se očituje u nastavku.

U tijeku izrade Izmjena i dopuna Plana, potrebno je konzultirati strateške dokumente Požeško-slavonske županije s naglaskom na turističke projekte koji su definirani tim dokumentima u smislu formiranja turističkog proizvoda i turističke destinacije.

U planiranju prostora trebalo bi pripaziti na neposrednu blizinu različitih namjena –poslovnih, proizvodnih i turističkih, kako ne bi došlo do smetnji u razvoju turističkih sadržaja, na primjer prostor u kojem se razvija turistička aktivnost ne bi trebao biti u doticaju sa prostorom za razvoj proizvodne djelatnosti.

Ovim putem skrećemo pozornost i na izmjene propisa iz područja turizma vidljivih na stranici <https://mint.gov.hr/pristup-informacijama/propisi/propisi-iz-turizma/107>.

S poštovanjem,

RAVNATELJ

Robert Pende



Prisavlje 14, 10000 Zagreb, Tel: + 385 (1) 6169 111, Fax: + 385 (1) 6169 181



REPUBLIKA HRVATSKA
ŽUPANIJA BRODSKO- POSAVSKA



OPĆINA PODCRKAVLJE
OPĆINSKI NAČELNIK

Trg 108. brigade ZNG br. 11; 35201 Podcrkavlje
tel./fax. 035/221-112; 221-109
e-mail: opcina-podcrkavlje@sb.t-com.hr

MB 2586975
OIB 39613161208
KLASA: 350-01/21-01/3
URBROJ: 2178/13-02-21-2
Podcrkavlje, 27. travnja 2021.

REPUBLIKA HRVATSKA
POŽEŠKO-SLAVONSKA ŽUPANIJA
POŽEGA

Primljeno:	30-04-2021	
Klasifikacijski oznaka:	Ustrojstvena jedinica	
Uradžbeni broj:	Prilozi	Vrijednost

POŽEŠKO-SLAVONSKA ŽUPANIJA
Upravni odjel za gospodarstvo i
graditeljstvo
Županijska 7
34000 Požega
n/p pročelnice Branka Kuba

Predmet: **IV. Izmjene i dopune Prostornog plana Požeško-slavonske županije**
- zahtjevi, dostavljaju se

Veza Vaša KLASA: 350-01/21-02/3, URBROJ: 2177/1-03-03/1-21-5 od 19. travnja 2021.

Temeljem Vašeg zahtjeva obavještavam Vas da Općina Podcrkavlje **nema zahtjeva** vezanih za IV. Izmjene i dopune Prostornog plana uređenja Požeško-slavonske županije.

S poštovanjem,



ZAMJENIK NAČELNIKA OPĆINE:
Vlado Tadijanović



REPUBLIKA HRVATSKA
MINISTARSTVO UNUTARNJIH POSLOVA
RAVNATELJSTVO CIVILNE ZAŠTITE
PODRUČNI URED CIVILNE ZAŠTITE OSIJEK
SLUŽBA CIVILNE ZAŠTITE POŽEGA



REPUBLIKA HRVATSKA
POŽEŠKO-SLAVONSKA ŽUPANIJA
POŽEGA

Prilogi:	03-05-2021	
Klasifikacijska oznaka:	Dostrojvena jedinica	
Uredbeni broj:	Priloga	Vrijednost

KLASA: 350-01/21-01/16
 URBROJ: 511-01-383-21-6
 Požega, 29. travnja 2021.

**POŽEŠKO-SLAVONSKA ŽUPANIJA, UPRAVNI ODJEL ZA GOSPODARSTVO I
 GRADITELJSTVO**
Županijska 7
34000 Požega

PREDMET: Prostorno planiranje, IV Izmjene i dopune Prostornog plana PSŽ
- zahtjevi cz, dostavlja se,

Veza: vaš akt za dostavu zahtjeva, KLASA:351-01/21-02/3, URBROJ:2177/1-
03-03/1-21-5 od 19. travnja 2021. godine

Svi zahvati u navedenoj Odluci o izradi IV. Izmjena i dopuna Prostornog plana Požeško-slavonske županije trebaju biti sukladni Zakonu o sustavu civilne zaštite i usklađeni s Procjenom rizika i Planom djelovanja civilne zaštite (Narodne novine br: 85/15, N.N.118/18. i N.N. 31/20), Pravilniku o mjerama zaštite od elementarnih nepogoda i ratnih opasnosti u prostornom planiranju i uređivanju prostora (N.N.broj:29/83, N.N.36/85, i N.N.42/86), te pravilniku o postupku uzbunjivanja stanovništva (N.N.br.69/16)

S poštovanjem,



DOSTAVITI:
 - naslovu,
 - pismohrani, ovdje.



REPUBLIKA HRVATSKA
 POŽEŠKO-SLAVONSKA ŽUPANIJA
 POŽEGA
 HRVATSKE VODE
 VODNOGOSPODARSKI ODJEL
 ZA SREDNJU I DONJU SAVU
 SLUŽBA KORIŠTENJA VODA

03-05-2021

Telefon: 01/6307-451

Telefax: 01/6154-479

KLASA: 350-02/17-01/0000331
 URBROJ: 374-21-2-21-12
 Zagreb, 29. travnja 2021. godine

Ustrojstvena jedinica	
Ured/Zbirni broj:	Vrijednost
Priloz:	

POŽEŠKO-SLAVONSKA ŽUPANIJA
 Upravni odjel za gospodarstvo i
 graditeljstvo
 Županijska 7
 34000 Požega

Predmet: PP Požeško-slavonske županije – 4. izmjene i dopune
 - dostava podataka

Vaša veza: KLASA: 350-01/21-02/3

Dostavljamo sljedeće podatke za izradu 4. izmjena i dopuna predmetnog prostornog plana s gledišta korištenja voda.

Na području Požeško-slavonske županije nalaze se sljedeća vodocrpilišta:

- 1) Gaj (u nadležnosti javnog isporučitelja vodnih usluga: Vode Lipik d.o.o.)
- 2) Šumetlica – Sivornica (Vode Lipik d.o.o.)
- 3) Luke (Tekija d.o.o.)
- 4) Zapadno polje (Tekija d.o.o.)
- 5) Dubočanka (Tekija d.o.o.)
- 6) Veličanka (Tekija d.o.o.)
- 7) Stražemanka (Tekija d.o.o.)
- 8) Kutjevačka Rika i Mala Rika (Tekija d.o.o.)
- 9) Orljavac – Stari Orljavac (Tekija d.o.o.)
- 10) Čaglin – Radaškovac (Tekija d.o.o.)
- 11) Sovski dol – Valovčica (Tekija d.o.o.)
- 12) Paka – Staro Selo (Tekija d.o.o.)
- 13) Djedina rijeka – Drinak 1, 2 (Tekija d.o.o.)
- 14) Brđani – Kamiševac (Tekija d.o.o.)

Također, kratkoročno i dugoročno očekuju se priključenja sljedećih vodocrpilišta na sustav javne vodoopskrbe:

- 1) Akumulacija Šumetlica (Vode Lipik d.o.o.)
- 2) Striježevica (Tekija d.o.o.)
- 3) Treštanovci (Tekija d.o.o.)

Lokacije svih navedenih vodozahvata, zajedno s prostorom sanirane zaštite crpilišta, potrebno je sačuvati kao prostor rezerviran za vodoopskrbu i spriječiti bilo kakvu ugrozu vodnih tijela.



076289807

Za nijedno crpilište ne postoji odluka o zonama sanirane zaštite crpilišta u skladu s važećom zakonskom regulativom. Za većinu crpilišta i dalje su na snazi odluke donesene na temelju zastarjelih propisa, dok neka crpilišta nemaju odluku o zonama (npr. Sivornica, Dubočanka).

Gradovi i općine u kojima se nalazi pojedino crpilište dužni su novelirati postojeću ili donijeti novu odluku o zonama sanitarne zaštite crpilišta.

Što se tiče pravaca vodoopskrbnih cjevovoda i usklađenja postojećeg i planiranog stanja vodoopskrbe, predlažemo da se izrađivač predmetnog Plana konzultira s nadležnim isporučiteljima vodnih usluga: Tekija d.o.o. Požega i Vode Lipik d.o.o. Pakrac.

Predlažemo da se u tekstu predmetnog Plana napomene sljedeće:

„Kod izgradnje novih ili rekonstrukcije postojećih građevina za javnu vodoopskrbu, trase, koridori i površine određeni ovim planom mogu se mijenjati radi prilagodbe tehničkim rješenjima, imovinsko-pravnim odnosima i stanju na terenu. Promjene ne mogu biti takve da onemoguće izvedbu cjelovitog rješenja predviđenog ovim planom.“

U dijelu predmetnog Plana koji se tiče navodnjavanja, izrađivač je dužan provjeriti podatke u Požeško-slavonskoj županiji koja je kao naručitelj izradila „Osnove navodnjavanja na području Požeško-slavonske županije“ iz studenog 2005. godine (projektanti: Hidroprojekt-ing d.o.o. Zagreb i Hidroing d.o.o. Osijek).

Obradio: Janko Šurina, dipl. ing. građ.

Voditeljica Službe korištenja voda

Gabriela Braun Jelačić, dipl. ing. građ.

Na znanje:

1. Služba 21-1, ovdje
2. Služba 21-2, Zagreb
3. Pismohrana, ovdje



076289807



HRVATSKE VODE

VODNOGOSPODARSKA ISPOSTAVA
ZA MALI SLIV "ILOVA – PAKRA"
43500 Daruvar, J. Jelačića 20

Telefonska centrala: 043/271-540

Telefax: 043/334-828

KLASA: 350-02/21-01/0000166

UR.BROJ: 374-3106-1-21-2

Daruvar, 03.05.2021.

REPUBLIKA HRVATSKA POŽEŠKO-SLAVONSKA ŽUPANIJA POŽEGA		
06-05-2021		
Klasifikacijski oznaka:		Ustrojstvena jedinica
Uredbeni broj	Prilozi	Vrijednost

POŽEŠKO-SLAVONSKA ŽUPANIJA

Upravni odjel za gospodarstvo
i graditeljstvo
Županijska 7
34000 Požega

PREDMET : IV. izmjene i dopune Prostornog plana Požeško-slavonske županije

- zahtjev, dostavlja se

Dopisom KLASA: 350-01/21-02/3, URBROJ: 2177/1-03-03/1-21-5 od 19.04.2021. godine, zatražili ste da vam sukladno članka 90. Zakona o prostornom uređenju dostavimo naš zahtjev a u svrhu izrade IV. izmjena i dopuna Prostornog plana Požeško-slavonske županije.

Kako je dana 18.07.2019. godine na snagu stupio novi Zakon o vodama (NN 66/2019), potrebno je pri izradi V. izmjena i dopuna Prostornog plana uređenja Grada Garešnice uskladiti iste sa člankom 141. Zakona o vodama (Glava VIII. Zabrane i ograničenja prava vlasnika i posjednika zemljišta i posebne mjere radi održavanja vodnog režima), odnosno prostorni plan treba obuhvatiti zabrane i ograničenja iz navedenog članka zakona.

Voditelj VGI Daruvar:

Kristijan Hroh, struč.spec.ing.aedif.

Prilog: Izvod dijela Zakona o vodama (čl. 141)



076346315

ZAKON O VODAMA**66/2019****VIII. ZABRANE I OGRANIČENJA PRAVA VLASNIKA I POSJEDNIKA ZEMLJIŠTA I POSEBNE
MJERE RADI ODRŽAVANJA VODNOG REŽIMA****Zabrane i ograničenja****Članak 141.**

(1) Radi očuvanja i održavanja regulacijskih i zaštitnih te drugih vodnih građevina i sprječavanja pogoršanja vodnog režima zabranjeno je:

1. na nasipima i drugim regulacijskim i zaštitnim vodnim građevinama:

- 1.1. kopati i odlagati zemlju, pijesak, šljunak, jalovinu i drugi materijal
- 1.2. prelaziti i voziti motornim vozilima, osim na mjestima na kojima je to izričito dopušteno
- 1.3. podizati nasade i

1.4. obavljati druge radnje kojima se može ugroziti sigurnost ili stabilnost tih građevina

2. saditi drveće na udaljenosti manjoj od deset metara od ruba korita vodotoka ili kanala

3. podizati građevine na udaljenosti manjoj od deset metara od ruba vodotoka ili kanala

4. u uređenom inundacijskom području orati zemlju, saditi i sjeći drveće i grmlje

5. u uređenom inundacijskom području:

5.1. podizati zgrade, ograde i druge građevine, osim regulacijskih i zaštitnih vodnih građevina do šest metara od vanjske nožice nasipa odnosno od vanjskog ruba regulacijske i zaštitne vodne građevine koja nije nasip (obala i obaloutvrda)

5.2. vaditi pijesak, šljunak, kamen, glinu i ostale tvari do 20 metara od vanjske nožice nasipa odnosno od vanjskog ruba regulacijske i zaštitne vodne građevine koja nije nasip (obala i obaloutvrda)

5.3. kopati i bušiti zdence do 20 metara od vanjske nožice nasipa odnosno vanjskog ruba regulacijske i zaštitne vodne građevine koja nije nasip (obala i obaloutvrda) i

5.4. bušiti tlo do 20 metara od vanjske nožice nasipa odnosno od vanjskog ruba regulacijske i zaštitne vodne građevine koja nije nasip (obala i obaloutvrda)

6. u neuređenom inundacijskom području, protivno vodopravnim uvjetima:

6.1. podizati zgrade, ograde i druge građevine, osim regulacijskih i zaštitnih vodnih građevina

6.2. vaditi pijesak, šljunak, kamen, glinu i ostale tvari

6.3. kopati i bušiti zdence i

6.4. bušiti tlo

7. na građevinama za melioracijsku odvodnju:

7.1. obrađivati zemlju te obavljati druge radnje kojima se mogu oštetiti građevine za osnovnu melioracijsku odvodnju ili poremetiti njihovo namjensko funkcioniranje do udaljenosti od pet metara od ruba tih građevina

7.2. obrađivati zemlju te obavljati druge radnje kojima se mogu oštetiti građevine za detaljnu odvodnju ili poremetiti njihovo namjensko funkcioniranje do udaljenosti od tri metra od ruba tih građevina

8. u vodotoke i druge vode, akumulacije, retencije, melioracijske i druge kanale i u inundacijskom području odlagati zemlju, kamen, otpadne i druge tvari te obavljati druge radnje kojima se može utjecati na promjenu toka, vodostaja, količine ili kakvoće vode ili otežati održavanje vodnog sustava i

9. graditi i/ili dopuštati gradnju na zemljištu iznad natkrivenih vodotoka, osim gradnje javnih površina (prometnice, parkovi, trgovi).

(2) Iznimno od stavka 1. ovoga članka, odstupanja su moguća uz suglasnost Hrvatskih voda:

1. pod uvjetom da ne dolazi do ugrožavanja stabilnosti i sigurnosti vodnih građevina

2. pod uvjetom da ne dolazi do pogoršanja postojećeg vodnog režima i

3. ako to nije u bitnom protivno članku 9. stavku 1. točkama 1. do 4. ovoga Zakona.

(3) O žalbi protiv odluke o zahtjevu za izdavanje suglasnosti iz stavka 2. ovoga članka odlučuje Ministarstvo.

(4) Uzgoj i sječa drveća u inundacijskom području može se obavljati isključivo na osnovi planskog dokumenta iz članka 16. stavka 3. ovoga Zakona.



REPUBLICA HRVATSKA POŽEŠKO-SLAVONSKA ŽUPANIJA POŽEGA		
Primljeno:	03-05-2021	
Klasifikacijska oznaka:	Ustrojstvena jedinica	
Urad/broj broj	Priloz	Vrijednost

KLASA: 350-02/21-01/12
URBROJ: 2189/1-08/23-21-2
Virovitica, 26. travnja 2021. godine

POŽEŠKO - SLAVONSKA ŽUPNIJA
Upravni odjel za gospodarstvo i graditeljstvo
Županijska 7
34 000 Požega

PREDMET: IV. izmjene i dopune Prostornog plana Požeško – slavonske županije
- zahtjevi za izradu, dostavljaju se

VEZA: KLASA: 350-01/21-02/3, URBROJ: 2177/1-03-03/1-21-5

Dopisom od 19. travnja 2021. godine zatražili ste dostavu zahtjeva za izradu IV. izmjena i dopuna Prostornog plana Požeško – slavonske županije sukladno članku 90. Zakona o prostornom uređenju (Narodne novine 153/13, 67/17, 114/18, 39/19, 98/19).

Ovim putem obaviještavamo Vas da nemamo posebnih zahtjeva za izradu u odnosu na Odluku o izradi IV. izmjena i dopuna Prostornog plana Požeško – slavonske županije KLASA: 021-02/21-03/1, URBROJ: 2177/1-06-01/7-21-10 od 10. ožujka 2021. godine.

S poštovanjem,

PROČELNICA
Zorica Hegedušić, dipl.iur.

DOSTAVITI:
1. Naslovu,
2. Arhivi, ovdje.



REPUBLIKA HRVATSKA
BJELOVARSKO-BILOGORSKA ŽUPANIJA
GRAD GAREŠNICA

Upravni odjel za gospodarstvo
i opće poslove

KLASA: 350-02/21-01/1

UR.BROJ: 2123/01-03-21-1

Garešnica, 13. travnja 2021. godine

REPUBLIKA HRVATSKA
POŽEŠKO-SLAVONSKA ŽUPANIJA
P O Ž E G A

Primjeno:	03-05-2021	
Klasifikacijska oznaka:	Ustrojstvena jedinica	
Uredbeni broj:	Prilozi	Vrijednost

REPUBLIKA HRVATSKA
POŽEŠKO-SLAVONSKA ŽUPANIJA
Upravni odjel za gospodarstvo i graditeljstvo
Županijska 7
34000 Požega

Predmet: IV. izmjene i dopune Prostornog plana uređenja Požeško – slavonske županije
- zahtjevi, dostavljaju se

Poštovani,

dana 22. travnja 2021. zaprimili smo dopis KLASA:350-01/21-02/3; URBROJ:2177/1-03-03/1-21-5 u kojem od nas tražite da Vam dostavimo zahtjeve za izradu IV. izmjena i dopuna Prostornog plana uređenja Požeško – slavonske županije.

Uvidom u dostavljenu dokumentaciju, a sukladno članku 90. Zakona o prostornom uređenju (Narodne novine 153/13, 67/17, 114/18, 39/19, 98/19) želimo Vam skrenuti pažnju na slijedeće dodirne točke Požeško-slavonske županije (Grad Lipik) i Grada Garešnice:

- planirati spajanje naselja Uljanik i Brekinska cestovnim koridorom (cca 2,0 km)
- planirati spajanje naselja Duhovi i Marino Selo cestovnim koridorom (cca 4,5 km)

Mišljenja smo da Grad Garešnica nema drugih posebnih zahtjeva za izradu navedenih izmjena i dopuna Prostornog plana uređenja Požeško – slavonske županije.

S poštovanjem,





JAVNA USTANOVA

**Zavod za prostorno uređenje
Požeško-slavonske županije**

 Županijska 7, 34 000 Požega, HR
 tel: (+385)034/290-222; fax: (+385)034/290-220

**ZAVOD ZA PROSTORNO UREĐENJE
POŽEŠKO-SLAVONSKA ŽUPANIJA**
 KLASA: 350-01/21-01/7
 URBROJ: 2177/1-3-3-21-2
 Požega, 04. svibnja 2021.

 REPUBLIKA HRVATSKA
 POŽEŠKO-SLAVONSKA ŽUPANIJA
 POŽEGA

Primljeno:	04-05-2021.	
Klasifikacijska oznaka:	Ustrojstvena jedinica	
Uredbeni broj:	Prilozi	Vrijednost

POŽEŠKO-SLAVONSKA ŽUPANIJA
 Upravni odjel za gospodarstvo i graditeljstvo
 - ovdje -

**PREDMET: IV. izmjene i dopune Prostornog plana Požeško-slavonske županije,
zahtjevi za izradu prostornog plana,
- dostavlja se**

Dana 22. travnja 2021. godine, Upravni odjel za gospodarstvo i graditeljstvo Požeško-slavonske županije je dopisom Klasa: 350-01/21-02/3, Urbroj: 2177/1-03-03/1-21-5 od 19. travnja 2021. godine, pozivajući se na čl. 90. Zakona o prostornom uređenju ("Narodne novine" br. 153/13, 65/17, 114/18, 39/19 i 98/19) od Zavoda za prostorno uređenje Požeško-slavonske županije zatražio dostavu zahtjeva za izradu IV. Izmjena i dopuna Prostornog plana Požeško-slavonske županije.

Temeljem navedenog traženja, obavještavamo Vas da **Zavod za prostorno uređenje Požeško-slavonske županije, koji sudjeluje u samom postupku kao izrađivač predmetnih Izmjena i dopuna Prostornog plana Požeško-slavonske županije, u ovoj fazi izrade nema nikakvih posebnih zahtjeva vezano za točke navedene u Odluci o izradi, osim naglaska na obvezu poštivanja svih važećih zakonskih propisa te podzakonskih i drugih akata.**



DOSTAVITI:

1. Naslovu,
2. Evidenciji,
3. Pismohrani

Zavod za prostorno uređenje Požeško-slavonske županije



REPUBLIKA HRVATSKA
MINISTARSTVO KULTURE I MEDIJA

Uprava za zaštitu kulturne baštine
Konzervatorski odjel u Požegi

Klasa: 612-08/21-10/0187
Urbroj: 532-05-02-07/3-21-02
Požega, 4. svibnja 2021.g.

REPUBLIKA HRVATSKA
POŽEŠKO-SLAVONSKA ŽUPANIJA
POŽEGA

Omjena	06-05-2021	
Klasifikacijska oznaka	Ustrojstvena jedinica	
Uredbeni broj	Priloz	Vrijednost

POŽEŠKO-SLAVONSKA ŽUPANIJA
Upravni odjel za gospodarstvo i graditeljstvo
34000 Požega, Županijska 7

Predmet: IV. izmjene i dopune Prostornog plana Požeško-slavonske županije

- dostava podataka

Temeljem Vašeg dopisa od 19. travnja 2021.g. (Klasa: 350-01/21-02/3, Urbroj: 2177/1-03-03/1-21-5) u kojem nas tražite zahtjeve u vezi izrade IV. izmjena i dopuna Prostornog plana Požeško-slavonske županije, dostavljamo vam ažuriranu preglednu tabelu kulturnih dobara na području Požeško-slavonske županije, te sustav mjera zaštite.

Navedenu tabelu i sustav mjera zaštite dostavljamo vam i u digitalnom obliku na e-mail: branka.kuba@pszupanija.hr

S poštovanjem,

Po ovlasti Ministrice:
PROČELNIK

Branka Kuba Španiček



Sustav mjera zaštite kulturnih dobara na području Požeško-slavonske županije

Sukladno Zakonu o zaštiti i očuvanju kulturnih dobara („Narodne novine“, broj 69/99, 151/03, 157/03, 87/09, 88/10, 61/11, 25/12, 136/12, 157/13, 152/14, 44/17, 90/18, 32/20 i 62/20), kulturna dobra od interesa su za Republiku Hrvatsku i uživaju njezinu osobitu zaštitu te predstavljaju nacionalno blago. Na sva kulturna dobra na području Požeško-slavonske županije primjenjuju se stoga odredbe navedenog zakona (u daljnjem tekstu: Zakon).

Prilikom planiranja građevinskih i drugih radova na području zaštićenih (Z, R/ROS) i preventivno zaštićenih (P) kulturnih dobara potrebno je postupiti u skladu sa sustavom mjera zaštite koji je određen rješenjem o utvrđivanju svojstva kulturnog dobra ili rješenjem o preventivnoj zaštiti kulturnog dobra, kao i u skladu s čl. 60.- 62. Zakona, te ovisno o vrsti zahvata ishoditi posebne uvjete, odnosno potvrdu glavnog projekta ili prethodno odobrenje nadležnog Konzervatorskog odjela.

Zaštita dobara od lokalnog značenja (L) regulirana je odredbama Zakona te relevantnim Odlukama Grada Lipika i Grada Pakraca.

U slučaju planiranja građevinskih ili drugih zemljanih radova na području evidentiranih arheoloških lokaliteta (E) potrebno je zatražiti prethodno stručno mišljenje nadležnog Konzervatorskog odjela.

Ako se kod izvođenja građevinskih ili drugih radova na preostalom području Požeško-slavonske županije zateknu arheološki nalazi, izvođač je dužan radove prekinuti te o nalazima bez odgaganja obavijestiti nadležni Konzervatorski odjel (čl. 45. Zakona).

O svim slučajnim pokretnim ili nepokretnim arheološkim nalazima, na površini zemlje, pod zemljom ili pod vodom, neophodno je obavijestiti nadležni Konzervatorski odjel, a predmete predati područnom muzeju.

Arheološka istraživanja bilo koje vrste mogu provoditi samo ovlaštene stručne osobe, nakon pribavljenog rješenja o odobrenju nadležnog Konzervatorskog odjela, u skladu s čl. 47. te u vezi s člankom 6. stavkom 1. točkom 12. Zakona.

Prema Pravilniku o arheološkim istraživanjima („Narodne novine“, broj 102/10 i 2/20), pod arheološkim istraživanjima podrazumijevaju se arheološka iskopavanja (sustavno, zaštitno, revizijsko, probno iskopavanje i arheološki nadzor), arheološki pregledi terena (rekognosciranje i reambulacija) te nedestruktivne metode (geofizička istraživanja i aeroarheologija tj. arheološka zračna fotografija).

Sukladno odredbi članka 47. stavka 2. Zakona, zabranjuje se pregled arheoloških zona, arheoloških nalazišta (lokaliteta) i područja pojedinačnih arheoloških nalaza, zaštićenih u skladu s ovim Zakonom, detektorima za metal ili drugim sličnim uređajima u svrhu pronalaženja arheoloških nalaza, bez prethodnog odobrenja nadležnog tijela.

Prilikom zemljanih radova koji će se obavljati u sklopu građevinskih zahvata sukladno Odluci o izradi IV. Izmjena i dopuna Prostornog plana Požeško-slavonske županije od 10. ožujka 2021. god., preporučujemo osigurati stalan arheološki nadzor. O pojedinačnim zahvatima za koje je potrebno ishoditi lokacijsku ili građevinsku dozvolu nadležni Konzervatorski odjel će se kao javnopravno tijelo očitovati u sklopu regularnog pravnog postupka, u skladu s odredbama Zakona o gradnji, Zakona o prostornom uređenju te Zakona o zaštiti i očuvanju kulturnih dobara.

PREGLEDNA TABELA KULTURNIH DOBARA NA PODRUČJU POŽEŠKO-SLAVONSKE ŽUPANIJE

Red. br.	Naselje	Naziv kulturnog dobra	Adresa / k. o., k. č. br.	Vrsta kulturnog dobra	Klasifikacija prema Registru	Status
OPĆINA BRESTOVAC						
1	AMATOVCI	Kućiste, srednjovjekovno nalazište	Oko 150 m zapadno od Amatovaca, u pravcu Striježevice	Nepokretno-pojedinačno	Kopneno arheološko nalazište	E
2	BRESTOVAC	Arheološko nalazište Sveti Martin, ostaci srednjovjekovnog naselja s grobljem	k. o. Brestovac, k. č. br. 364, 423, 425, 426	Nepokretno-pojedinačno	Kopneno arheološko nalazište	Z-2313
3	BRESTOVAC	Ranosrednjovjekovna nekropola		Nepokretno-pojedinačno	Kopneno arheološko nalazište	E
4	BRESTOVAC	Gaišća, naselje iz mlađeg kamenog doba	k. o. Brestovac, k. č. br. 408, 409, 410, 411, 412/1, 412/2, 412/3, 413, 414, 415, 416, 417, 418, 419, 420, 421/1, 421/2, 422	Nepokretno-kulturno-povijesna cjelina	Kopnena arheološka zona	E
5	BRESTOVAC	Crkva sv. Martina Bislapa		Nepokretno-pojedinačno	Nepokretno dobro	E
6	BRESTOVAC	Zgrada općine		Nepokretno-pojedinačno	Nepokretno dobro	E
7	BRESTOVAC	Kurija		Nepokretno-pojedinačno	Nepokretno dobro	E

PREGLEDNA TABELA KULTURNIH DOBARA NA PODRUČJU POŽEŠKO-SLAVONSKE ŽUPANIJE

8	BRESTOVAC	Grebušće, prapovijesno, srednjovjekovno i novovjekovno nalazište	k. o. Brestovac, k. č. br. 96-101, 114	Nepokretno-pojedinačno	Kopneno arheološko nalazište	E
9	BRESTOVAC	Glavića, prapovijesno nalazište		Nepokretno-pojedinačno	Kopneno arheološko nalazište	E
10	ČECAVAC	Arheološko nalazište Rudina, ostaci benediktinske opatije	k. o. Šnjegavić, k. č. br. 1344, 1345, 1346, 1347, 1348, 1349	Nepokretno-pojedinačno	Kopneno arheološko nalazište	Z-2314
11	DARANOVCI	Kamenjače – sjever, prapovijesno naselje	Sjeverozapadno od naselja Daranovci, južno od ceste Nova Gradiška – Požega, sjeverno od potoka Orljavica; k. o. Daranovci	Nepokretno-pojedinačno	Kopneno arheološko nalazište	E
12	DARANOVCI	Kamenjače – jug, prapovijesno, kasnosrednjovjekovno i novovjekovno naselje	Južni dio zemljišta „Kamenjače“ na terasama sjevernih obronaka Požeške gore koji se spuštaju u dolinu potoka Orljavica (južna obala potoka); k. o. Daranovci	Nepokretno-pojedinačno	Kopneno arheološko nalazište	E

PREGLEDNA TABELA KULTURNIH DOBARA NA PODRUČJU POŽEŠKO-SLAVONSKE ŽUPANIJE

13.	DEŽEVCI	Nalazište iz kasnog bronzanog doba		Nepokretno-pojedinačno	Kopчено arheološko nalazište	E
14.	DOLAC	Antičko naselje		Nepokretno-pojedinačno	Kopчено arheološko nalazište	E
15.	DOLAC	Kuzma, arheološki ostaci utvrđenog naselja	k. o. Brestovac, dio k. č. br. 1417, oko 30 m široko uzvišenje, na dnu u promjeru oko 50 m, s dva kružna bedema	Nepokretno-pojedinačno	Kopчено arheološko nalazište	E
16.	DOLAC	Arheološki ostaci srednjovjekovne rotunde na lokalitetu Kuzma	k. o. Brestovac, dio k. č. br. 1417	Nepokretno-pojedinačno	Kopчено arheološko nalazište	P-6069
17.	DOLAC	Arheološko nalazište Šašnice, Katunišća		Nepokretno-pojedinačno	Kopчено arheološko nalazište	E
18.	DOLAC	Ruševine Dolačkog grada	k. o. Dolac, k. č. br. 822	Nepokretno-pojedinačno	Kopчено arheološko nalazište	Z- u postupku
19.	DOLAC	Srednjovjekovno nalazište, 9. st.		Nepokretno-pojedinačno	Kopчено arheološko nalazište	E
20.	IVANDOL	Arheološko nalazište Njive, ostaci romaničke rotunde s grobljem	k. o. Busnovi, dio k. č. br. 194, dio k. č. br. 206/1, dio k. č. br. 199, k. č. br. 197	Nepokretno-pojedinačno	Kopчено arheološko nalazište	P-4351
21.	IVANDOL	Prapovijesno naselje		Nepokretno-pojedinačno	Kopчено arheološko nalazište	E

PREGLEDNA TABELA KULTURNIH DOBARA NA PODRUČJU POŽEŠKO-SLAVONSKE ŽUPANIJE

22.	JAGUPLJE	Glavica, nalazište iz neolitika/eneolitika		Nepokretno-pojedinačno	Kopчено arheološko nalazište	E
23.	JEMINOVAC	Prapovijesno naselje		Nepokretno-pojedinačno	Kopчено arheološko nalazište	E
24.	JEMINOVAC	Nalazište iz neolitika/eneolitika		Nepokretno-pojedinačno	Kopчено arheološko nalazište	E
25.	KAMENSKI VUČJAK	Nalazište iz mlađeg željeznog doba	Okolica Kamenskog Vučjaka	Nepokretno-pojedinačno	Kopчено arheološko nalazište	E
26.	KAMENSKI VUČJAK	Kasnorsrednjovjekovni grad Kamengrad	k.o. Vrhovci k.č.br. 860/1, 860/2	Nepokretno-pojedinačno	Nepokretno kulturno dobro	Z-393
27.	KAMENSKI VUČJAK	Vuđa smrt, nalazište iz kasnog bronzanog doba	Uz potok Velinac, sjeverno od Kamengrada	Nepokretno-pojedinačno	Kopчено arheološko nalazište	E
28.	KOPRIVNA	Grančine, srednjovjekovno nalazište		Nepokretno-pojedinačno	Kopчено arheološko nalazište	E
29.	KOPRIVNA	Turska gradina, srednjovjekovno nalazište		Nepokretno-pojedinačno	Kopчено arheološko nalazište	E
30.	KUJNIK	Nalazište iz neolitika/eneolitika		Nepokretno-pojedinačno	Kopчено arheološko nalazište	E
31.	MRKOPLJE	Njive, groblje iz kasnog bronzanog doba		Nepokretno-pojedinačno	Kopчено arheološko nalazište	E
32.	ORLJAVAC	Kapela sv. Roka		Nepokretno-pojedinačno	Nepokretno dobro	U postupku trajne zaštite

PREGLEDNA TABELA KULTURNIH DOBARA NA PODRUČJU POŽEŠKO-SLAVONSKE ŽUPANIJE

33.	ORLJAVAC	Antičko nalazište (ostava rimskog novca)		Nepokretno-pojedinačno	Kopacno arheološko nalazište	E
34.	ORLJAVAC	Srednjovjekovni utvrđeni grad		Nepokretno-pojedinačno	Kopacno arheološko nalazište	E
35.	PASIKOVCI	Prapovijesno naselje		Nepokretno-pojedinačno	Kopacno arheološko nalazište	E
36.	PASIKOVCI	Brdo, nalazište iz kasnog brončanog doba				
37.	PODSREČE	Duljine, Rovine, antičko nalazište		Nepokretno-pojedinačno	Kopacno arheološko nalazište	E
38.	RUŠEVAC	Prapovijesno naselje		Nepokretno-pojedinačno	Kopacno arheološko nalazište	E
39.	SAŽIJE	Arheološko nalazište Okruga, ostaci naselja iz prapovijesti, srednjeg i novog vijeka	k. o. Sažije, k. č. br. 134/2	Nepokretno-pojedinačno	Kopacno arheološko nalazište	P- u postupku
40.	SKENDEROVCI	Prapovijesno nalazište		Nepokretno-pojedinačno	Kopacno arheološko nalazište	E
41.	SKENDEROVCI	Župna crkva sv. Ane Trg sv. Trojstva 18		Nepokretno-pojedinačno	Nepokretno dobro	E
42.	SKENDEROVCI	Rijeka Orjava, nalazište drvenog čameca – monoksila		Nepokretno-pojedinačno	Kopacno arheološko nalazište	E
43.	SKENDEROVCI	Prapovijesno, antičko, srednjovjekovno i novovjekovno nalazište	Poljoprivredna površina južno od središnjeg dijela naselja	Nepokretno-pojedinačno	Kopacno arheološko nalazište	E

PREGLEDNA TABELA KULTURNIH DOBARA NA PODRUČJU POŽEŠKO-SLAVONSKE ŽUPANIJE

			Skenderovci, s istočne (desne) strane državne ceste D38, dionice Brestovac – Pakrac			
44.	SKENDEROVCI	Prapovijesno i srednjovjekovno nalazište	Poljoprivredna površina južno od naselja Skenderovci, sjeverno od naselja Daranovci, sa zapadne (lijeve) strane državne ceste D38, dionice Brestovac – Pakrac	Nepokretno-pojedinačno	Kopacno arheološko nalazište	E
45.	SLOBOŠTINA	Turski grad, antičko naselje		Nepokretno-pojedinačno	Kopacno arheološko nalazište	E
46.	SLOBOŠTINA	Ravneš, nalazište iz razvijenog neolitika	Na polju Ravneš	Nepokretno-pojedinačno	Kopacno arheološko nalazište	E
47.	SLOBOŠTINA	Arheološko nalazište Polje, ostaci naselja iz mlađeg kamenog doba	k. o. Kujnik Požeški, k. č. br. 1152, 1153, 1154, 1155, 1156, 1157, 1158, 1159, 1160/1, 1160/2, 1161/1, 1161/2, 1162/2,	Nepokretno-pojedinačno	Kopacno arheološko nalazište	Z-4912

PREGLEDNA TABELA KULTURNIH DOBARA NA PODRUČJU POŽEŠKO-SLAVONSKE ŽUPANIJE

			1162/3, 1162/1, 1163/2, 1163/1, 1165, 1166, 1167/1, 1167/2			
48.	SLOBOŠTINA	Ruševine crkve sv. Oca Nikolaja sa spomenikom žrtvama fašističkog terora	k.o. Slobošćina k.č.br. 15/1, 33, 36, 34/1, 34/2, 744/1, 744/2, 744/3, 31/1	Nepokretno-kompleks	Nepokretno memorijalno kulturno dobro	Z-2780
49.	STRJEŽEVICA	Arheološko nalazište Gromcle, ostaci <i>villae rusticae</i>	k. o. Sažije, k. č. br. 444, 448, 449, 450, 451, 452/2, 453, 454, 455, 456	Nepokretno-pojedinačno	Kopneno arheološko nalazište	Z-1975
50.	STRJEŽEVICA	Potok Brzaja, nalazište iz brončanog/željeznog doba	Na nivju uz potok Brzaju, sjeverno od sela Strježevica	Nepokretno-pojedinačno	Kopneno arheološko nalazište	E
51.	ŠNJEGAVIĆ	Desni potok na Pšunju, nalazište iz kasnog brončanog doba	Šuma Desni potok na Pšunju	Nepokretno-pojedinačno	Kopneno arheološko nalazište	E
52.	ŠNJEGAVIĆ	Poljane, srednjovjekovno naselje		Nepokretno-pojedinačno	Kopneno arheološko nalazište	E
53.	ŠNJEGAVIĆ	Antičko nalazište	Na prostoru između Šnjegavića i Čečavca	Nepokretno-pojedinačno	Kopneno arheološko nalazište	E
54.	ŠNJEGAVIĆ	Nalazište iz starijeg željeznog doba	Okolica sela Šnjegavić	Nepokretno-pojedinačno	Kopneno arheološko nalazište	E
55.	ŠNJEGAVIĆ	Skupna grobnica palih boraca NOR	k.o. Šnjegavić k.č.br. 310	Nepokretno-pojedinačno	Nepokretno memorijalno kulturno dobro	R-432

PREGLEDNA TABELA KULTURNIH DOBARA NA PODRUČJU POŽEŠKO-SLAVONSKE ŽUPANIJE

56.	ŠUŠNJARI	Mozaik Šušnjarska bitka	k.o. Sažije k.č.br. 1024	Nepokretno-pojedinačno	Nepokretno memorijalno kulturno dobro	Z-2779
57.	VRANIĆ	Antičko nalazište, ostava rimskog novca	Područje sela Vranić	Nepokretno-pojedinačno	Kopneno arheološko nalazište	E
58.	VRANIĆ	Arheološko nalazište Brezik, ostaci naselja iz prapovijesti i srednjeg vijeka	k. o. Vranić, k. č. br. 385/1, 385/2, 385/3	Nepokretno-pojedinačno	Kopneno arheološko nalazište	P- u postupku
59.	VRANIĆ	Arheološko nalazište Luke, ostaci naselja iz prapovijesti i srednjeg vijeka	k. o. Vranić, k. č. br. 389, 390	Nepokretno-pojedinačno	Kopneno arheološko nalazište	P- u postupku
60.	ŽAKORENJE	Grobna kapslica		Nepokretno-pojedinačno	Nepokretno dobro	E
OPĆINA ČAGLIN						
61.	ČAGLIN	Dedovac – Glogovac, prapovijesno naselje	k. o. Čaglin, k. č. br. 179	Nepokretno-kulturno-povijesna cjelina	Kopnena arheološka zona	E
62.	ČAGLIN	Arheološka zona Krčevina - Staro selo, ostaci naselja iz ranog neolitika	k. o. Čaglin, k. č. br. 702, 701, 700, 699, 698, 697, 696, 695	Nepokretno-kulturno-povijesna cjelina	Kopnena arheološka zona	Z-6837
63.	ČAGLIN	Mednjak, ostaci naselja iz ranog neolitika, srednjeg eneolitika, kasnog brončanog doba te srednjeg vijeka	k. o. Šapna, k. č. br. 144/1, 525, 524, 523/1, 523/2, 522, 521, 520, 519, 518, 517, 516, 515, 514, 513; k. o. Čaglin.	Nepokretno-kulturno-povijesna cjelina	Kopnena arheološka zona	E

PREGLEDNA TABELA KULTURNIH DOBARA NA PODRUČJU POŽEŠKO-SLAVONSKE ŽUPANIJE

64.	ČAGLIN	Krčevine I, naselje iz ranog neolitika	k. č. br. 712/2 k. o. Čaglin, k. č. br. 704, 705	Nepokretno- pojedinačno	Kopneno arheološko nalazište	E
65.	ČAGLIN	Arheološko nalazište Krčevine – Brdo, ostaci naselja iz srednjeg eneolitika i ranog brončanog doba	k. o. Čaglin, k. č. br. 666, dio k. č. br. 845, k. č. br. 708	Nepokretno- pojedinačno	Kopneno arheološko nalazište	Z-6601
66.	ČAGLIN	Prapovijesno nalazište	Poljoprivredna površina istočno od naselja Čaglin	Nepokretno- pojedinačno	Kopneno arheološko nalazište	E
67.	ČAGLIN	Popin greb – Tušnac, prapovijesno i srednjovjekovno naselje	k. o. Čaglin, k. č. br. 748/1, 749, 750, 751, 753, 754, 755, 756, 757, 758, 760/1, 761/1, 762, 763, 764, 765, 766	Nepokretno- pojedinačno	Kopneno arheološko nalazište	E
68.	ČAGLIN	Stari Čaglin - Mlinište - Bogdanuša, naselje iz mlađeg kamennog doba, srednjeg eneolitika i srednjeg vijeka	k. o. Čaglin, k. č. br. 780, 781, 782, 783, 784, 785, 786, 787, 788, 789, 790, 792, 793, 794, 795, 796, 797, 798, 799, 800, 802, 803, 804, 805, 806, 807, 808, 809, 810, 811, 812, 820	Nepokretno- pojedinačno	Kopneno arheološko nalazište	E

PREGLEDNA TABELA KULTURNIH DOBARA NA PODRUČJU POŽEŠKO-SLAVONSKE ŽUPANIJE

69.	ČAGLIN	Crkva sv. E. Gonzage		Nepokretno- pojedinačno	Nepokretno dobro	E
70.	ČAGLIN	Stambeno-poslovna katnica Kolodvorska 5		Nepokretno- pojedinačno	Nepokretno dobro	E
71.	DJEDINA RJEKA	Krčavina, paleolitičko i mezolitičko nalazište	Njive na brdu „Krčavina“	Nepokretno- pojedinačno	Kopneno arheološko nalazište	E
72.	DJEDINA RJEKA	Meranac, nalazište iz neolitika/eneolitika	Oranica (ranije šuma) „Meranac“	Nepokretno- pojedinačno	Kopneno arheološko nalazište	E
73.	DJEDINA RJEKA	Močarnica, paleolitičko i mezolitičko nalazište	Njive na brežuljku „Močarnica“	Nepokretno- pojedinačno	Kopneno arheološko nalazište	E
74.	DJEDINA RJEKA	Antiško nalazište		Nepokretno- pojedinačno	Kopneno arheološko nalazište	E
75.	DJEDINA RJEKA	Nalazište iz neolitika/eneolitika		Nepokretno- pojedinačno	Kopneno arheološko nalazište	E
76.	DJEDINA RJEKA	Brdska visokoprizamnica k.br. 28		Nepokretno- pojedinačno	Nepokretno dobro	E
77.	DJEDINA RJEKA	Kapela sv. Mihovila		Nepokretno- pojedinačno	Nepokretno dobro	E
78.	DJEDINA RJEKA	Ranosrednjovjekovna nekropola		Nepokretno- pojedinačno	Kopneno arheološko nalazište	E
79.	DJEDINA RJEKA	Raspelo iz 1955.g.		Nepokretno- pojedinačno	Nepokretno dobro	E
80.	DJEDINA RJEKA	Vatrogasni dom		Nepokretno- pojedinačno	Nepokretno dobro	E
81.	DJEDINA RJEKA	Zgrada osnovne škole		Nepokretno- pojedinačno	Nepokretno dobro	E
82.	DOBRA VODA	Raspelo		Nepokretno- pojedinačno	Nepokretno dobro	E

PREGLEDNA TABELA KULTURNIH DOBARA NA PODRUČJU POŽEŠKO-SLAVONSKE ŽUPANIJE

83.	DOBRA VODA	Zvonara		Nepokretno-pojedinačno	Nepokretno dobro	E
84.	DOBROGOŠĆE	Popina Avlija, utvrđeno naselje iz bronzanog/željeznog doba		Nepokretno-pojedinačno	Kopeno arheološko nalazište	E
85.	DRAGANLUG	Pilana, naselje iz ranog i razvijenog neolitika, kasnog eneolitika, ranog bronzanog doba te mladog željeznog doba	Višeslojno naselje na brežuljku visine 135-138 m	Nepokretno-pojedinačno	Kopeno arheološko nalazište	E
86.	DUBOKA	Prapovijesno naselje		Nepokretno-pojedinačno	Kopeno arheološko nalazište	E
87.	DUBOKA	Nalazište iz neolitika/eneolitika		Nepokretno-pojedinačno	Kopeno arheološko nalazište	E
88.	DUBOKA	Visoka prizemnica		Nepokretno-pojedinačno	Nepokretno dobro	E
89.	DUBOKA	Zvonara		Nepokretno-pojedinačno	Nepokretno dobro	E
90.	IMRIJEVCI	Brazda, antičko nalazište		Nepokretno-pojedinačno	Kopeno arheološko nalazište	E
91.	IMRIJEVCI	Kućiste, antičko nalazište		Nepokretno-pojedinačno	Kopeno arheološko nalazište	E
92.	IMRIJEVCI	Arheološko nalazište Palačica, ostaci naselja iz kasnog latena, antike i srednjeg vijeka	k. o. Imrijevcima, k. št. br. 255, 256/2, 256/1, 257, 258, 262, 261, 266, 267, 269, 268, 270, 271, 275/1, 273,	Nepokretno-pojedinačno	Kopeno arheološko nalazište	Z- u postupku

PREGLEDNA TABELA KULTURNIH DOBARA NA PODRUČJU POŽEŠKO-SLAVONSKE ŽUPANIJE

			dio k. št. br. 1303			
93.	IMRIJEVCI	Drveno raspelo		Nepokretno-pojedinačno	Nepokretno dobro	E
94.	IMRIJEVCI	Kapela sv. Ivana Krstitelja		Nepokretno-pojedinačno	Nepokretno dobro	E
95.	IMRIJEVCI	Uzdužna prizemnica k.br. 34		Nepokretno-pojedinačno	Nepokretno dobro	E
96.	IMRIJEVCI	Zabtalna kuća k.br. 21		Nepokretno-pojedinačno	Nepokretno dobro	E
97.	IVANOVCI	Drveno raspelo		Nepokretno-pojedinačno	Nepokretno kulturno dobro	E
98.	IVANOVCI	Gradina, utvrđeno naselje iz bronzanog/željeznog doba		Nepokretno-pojedinačno	Kopeno arheološko nalazište	E
99.	KNEŽEVAC	Antičko nalazište		Nepokretno-pojedinačno	Kopeno arheološko nalazište	E
100.	LATINOVAC	Antičko nalazište		Nepokretno-pojedinačno	Kopeno arheološko nalazište	E
101.	LATINOVAC	Crkva Velikomučenika Georgija		Nepokretno-pojedinačno	Nepokretno dobro	E
102.	LATINOVAC	Drveno raspelo		Nepokretno-pojedinačno	Nepokretno dobro	E
103.	LATINOVAC	Dugačka uzdužna prizemnica u centru sela		Nepokretno-pojedinačno	Nepokretno dobro	E
104.	LATINOVAC	Kuća u ključ k.br. 70		Nepokretno-pojedinačno	Nepokretno dobro	E
105.	LATINOVAC	Prapovijesno nalazište		Nepokretno-pojedinačno	Kopeno arheološko nalazište	E
106.	LATINOVAC	Stari Latinovci, nalazište iz neolitika/eneolitika		Nepokretno-pojedinačno	Kopeno arheološko nalazište	E

PREGLEDNA TABELA KULTURNIH DOBARA NA PODRUČJU POŽEŠKO-SLAVONSKE ŽUPANIJE

107.	LATINOVAC	Raspelo		Nepokretno-pojedinačno	Nepokretno dobro	E
108.	LJESKOVICA	Kapela Duha Svetoga		Nepokretno-pojedinačno	Nepokretno dobro	E
109.	MIGALOVCI	Turska gradina, nalazište iz kasnog brončanog doba i srednjeg vijeka	U šumi iznad sela, sjeveroistočno od Ruševa: gradina s 3 koncentrična bedema i opkopima	Nepokretno-pojedinačno	Kopneno arheološko nalazište	E
110.	MIGALOVCI	Arheološko nalazište Vojvodine, ostaci groblja iz kasnog brončanog doba	k. o. Ruševo, k. č. br. 1684/1, 1684/2, 1685, 1690, 1691/1 i 1691/2 (gruntovno stanje: 1691), 1692, 1693, 1694 (gruntovno stanje: 1694/1 i 1694/2); 1695/1, 1695/2, 1695/3 i 1695/4 (gruntovno stanje: 1695/1A, 1695/1B, 1695/2A i 1695/2B), 1696, 1697/1, 1697/2, 1698, 1699/1 i 1699/2 (gruntovno stanje: 1699).	Nepokretno-pojedinačno	Kopneno arheološko nalazište	Z-6720

PREGLEDNA TABELA KULTURNIH DOBARA NA PODRUČJU POŽEŠKO-SLAVONSKE ŽUPANIJE

			1700/1, 1700/2, 1712, 1713, 1714, 1680			
111.	MIGALOVCI	Raspelo		Nepokretno-pojedinačno	Nepokretno dobro	E
112.	MILANLUG	Kapela Gospe od krunice		Nepokretno-pojedinačno	Nepokretno dobro	E
113.	NOVA LJESKOVICA	Darkovac/Stara Ljeskovica, prapovijesno i srednjovjekovno naselje	k. o. Sapna, k. č. br. 126/1, 126/2	Nepokretno-kulturno-povijesna cjelina	Kopnena arheološka zona	E
114.	PAKA	Kremenac, paleolitičko nalazište	Oranice na brašuljku Kremenac istočno od sela Paka, kraj kojeg teče potok Pačica	Nepokretno-pojedinačno	Kopneno arheološko nalazište	E
115.	PAKA	Salaš, ostava iz kasnog brončanog doba		Nepokretno-pojedinačno	Kopneno arheološko nalazište	E
116.	PAKA	Antičko nalazište		Nepokretno-pojedinačno	Kopneno arheološko nalazište	E
117.	PAKA	Crkva sv. Petra i Pavla		Nepokretno-pojedinačno	Nepokretno dobro	E
118.	PAKA	Kapela sv. Martina		Nepokretno-pojedinačno	Nepokretno dobro	E
119.	PAKA	Utvrđeno naselje iz brončanog/željeznog doba		Nepokretno-pojedinačno	Kopneno arheološko nalazište	E
120.	PAKA	Zabatna kuća k.br. 4		Nepokretno-pojedinačno	Nepokretno dobro	E

PREGLEDNA TABELA KULTURNIH DOBARA NA PODRUČJU POŽEŠKO-SLAVONSKE ŽUPANIJE

121.	PAKA	Srednjovjekovno gradište	U dolini uz potok kod sela Paka	Nepokretno-pojedinačno	Kopчено arheološko nalazište	E
122.	RUŠEVO	Bašćice, nalazište iz gornjeg paleolitika i mezolitika	Na oranicama na brežuljima u zapadnom dijelu Ruševa	Nepokretno-pojedinačno	Kopчено arheološko nalazište	E
123.	RUŠEVO	Corin grob, nalazište iz gornjeg paleolitika i mezolitika	Na južnim padinama Orlovca, najvišeg vrha Dilja (471 m)	Nepokretno-pojedinačno	Kopчено arheološko nalazište	E
124.	RUŠEVO	Donja šuma, srednjovjekovno nalazište		Nepokretno-pojedinačno	Kopчено arheološko nalazište	E
125.	RUŠEVO	Gregića Bašća, nalazište iz gornjeg paleolitika	Na oranici ispod uvale Koinac	Nepokretno-pojedinačno	Kopчено arheološko nalazište	E
126.	RUŠEVO	Jazbine, neolitičko nalazište		Nepokretno-pojedinačno	Kopчено arheološko nalazište	E
127.	RUŠEVO	Kamen, nalazište iz gornjeg paleolitika/ranog mezolitika	U Ruševu, između potoka Dolinka i Bračevka	Nepokretno-pojedinačno	Kopчено arheološko nalazište	E
128.	RUŠEVO	Kamenjača, nalazište iz gornjeg/ranog mezolitika	Na niskom brežuljku iza osnovne škole i župnog stana u Ruševu	Nepokretno-pojedinačno	Kopчено arheološko nalazište	E
129.	RUŠEVO	Močnjak, nalazište iz gornjeg paleolitika	Na površini brežuljka „Močnjak“ u istočnom dijelu	Nepokretno-pojedinačno	Kopчено arheološko nalazište	E

PREGLEDNA TABELA KULTURNIH DOBARA NA PODRUČJU POŽEŠKO-SLAVONSKE ŽUPANIJE

			Ruševa iza župne crkve			
130.	RUŠEVO	Močnjak, prapovijesno, antičko i srednjovjekovno nalazište	Poljoprivredna površina na istočnom rubu naselja Ruševa	Nepokretno-pojedinačno	Kopчено arheološko nalazište	E
131.	RUŠEVO	Pojatište, nalazište iz epipaleolitika i mezolitika	Na sjeverozapadnim padinama brežuljka Kraljevo brdo (296 m), odmah pored brežuljka na kojem je lokalitet Pušivac	Nepokretno-pojedinačno	Kopчено arheološko nalazište	E
132.	RUŠEVO	Pušivac, nalazište iz gornjeg paleolitika i mezolitika	Na oranicama brežuljka iznad potoka Dolinka	Nepokretno-pojedinačno	Kopчено arheološko nalazište	E
133.	RUŠEVO	Selište/Selišće, nalazište iz gornjeg paleolitika i mezolitika	Na oranicama oko izvora Mšaljevca	Nepokretno-pojedinačno	Kopчено arheološko nalazište	E
134.	RUŠEVO	Selište, srednjovjekovno i novovjekovno nalazište	Poljoprivredna površina jugozapadno od naselja Ruševa	Nepokretno-pojedinačno	Kopчено arheološko nalazište	E
135.	RUŠEVO	Vračanj, utvrđeno naselje iz bronzanog/željeznog doba		Nepokretno-pojedinačno	Kopчено arheološko nalazište	E
136.	RUŠEVO	Zalazine, ostaci srednjovjekovnog utvrđenog grada		Nepokretno-pojedinačno	Kopчено arheološko nalazište	E
137.	RUŠEVO	Antičko nalazište		Nepokretno-pojedinačno	Kopчено arheološko nalazište	E

PREGLEDNA TABELA KULTURNIH DOBARA NA PODRUČJU POŽEŠKO-SLAVONSKE ŽUPANIJE

138.	RUŠEVO	Selište, prapovijesno nalazište	k. o. Ruševo, k. č. br. 2162/2	Nepokretno-pojedinačno	Kopчено arheološko nalazište	E
139.	RUŠEVO	Crkva Uzasišća Isusovog		Nepokretno-pojedinačno	Nepokretno dobro	E
140.	RUŠEVO	Nalazište iz neolitika/encolitika		Nepokretno-pojedinačno	Kopчено arheološko nalazište	E
141.	RUŠEVO	Nalazište iz brončanog/starijeg željeznog doba		Nepokretno-pojedinačno	Kopчено arheološko nalazište	E
142.	RUŠEVO	Nalazište iz mlađeg željeznog doba		Nepokretno-pojedinačno	Kopчено arheološko nalazište	E
143.	RUŠEVO	Ostaci židovskog groblja		Nepokretno-pojedinačno	Nepokretno dobro	E
144.	RUŠEVO	Paleolitičko nalazište		Nepokretno-pojedinačno	Kopчено arheološko nalazište	E
145.	RUŠEVO	Uzdužna kuća k.br. 128		Nepokretno-pojedinačno	Nepokretno dobro	E
146.	RUŠEVO	Uzdužna kuća k.br. 1113		Nepokretno-pojedinačno	Nepokretno dobro	E
147.	RUŠEVO	Uzdužna kuća k.br. 1117		Nepokretno-pojedinačno	Nepokretno dobro	E
148.	RUŠEVO	Uzdužna kuća k.br. 112		Nepokretno-pojedinačno	Nepokretno dobro	E
149.	RUŠEVO	Uzdužna kuća k.br. 35		Nepokretno-pojedinačno	Nepokretno dobro	E
150.	RUŠEVO	Zabarna kuća k.br. 135		Nepokretno-pojedinačno	Nepokretno dobro	E
151.	RUŠEVO	Zabarna kuća k.br. 134		Nepokretno-pojedinačno	Nepokretno dobro	E
152.	RUŠEVO	Zabarna kuća k.br. 132		Nepokretno-pojedinačno	Nepokretno dobro	E

PREGLEDNA TABELA KULTURNIH DOBARA NA PODRUČJU POŽEŠKO-SLAVONSKE ŽUPANIJE

153.	RUŠEVO	Zgrada općine		Nepokretno-pojedinačno	Nepokretno dobro	E
154.	SAPNA	Trbušnjak, naselje iz razvijenog neolitika	k. o. Sapna, k. č. br. 84, 83, 78	Nepokretno-pojedinačno	Kopчено arheološko nalazište	E
155.	SAPNA	Ambar u dvorištu kuće k.br. 21		Nepokretno-pojedinačno	Nepokretno dobro	E
156.	SAPNA	Antičko nalazište		Nepokretno-pojedinačno	Kopчено arheološko nalazište	E
157.	SAPNA	Nalazište iz ranog neolitika	Vinograd kod Sapna	Nepokretno-pojedinačno	Kopчено arheološko nalazište	E
158.	SAPNA	Uzdužna kuća na početku sela		Nepokretno-pojedinačno	Nepokretno dobro	E
159.	SAPNA	Zvonara		Nepokretno-pojedinačno	Nepokretno dobro	E
160.	SIBOKOVAC	Zabarna kuća k.br. 16		Nepokretno-pojedinačno	Nepokretno dobro	E
161.	SIBOKOVAC	Zvonara		Nepokretno-pojedinačno	Nepokretno dobro	E
162.	SOVSKI DOL	Busnovac, nalazište iz gornjeg paleolitika i mezolitika	Brežuljak Busnovac iznad malog poljskog vrela u Donjoj Maloj	Nepokretno-pojedinačno	Kopчено arheološko nalazište	E
163.	SOVSKI DOL	Degman, nalazište iz paleolitika/mezolitika	Pašnjak Degman, u Dilju, na 460 m n.v.	Nepokretno-pojedinačno	Kopчено arheološko nalazište	E
164.	SOVSKI DOL	Kapela sv. Mateja		Nepokretno-pojedinačno	Nepokretno dobro	E
165.	SOVSKI DOL	Uzdužna kuća k.br. 105		Nepokretno-pojedinačno	Nepokretno dobro	E

PREGLEDNA TABELA KULTURNIH DOBARA NA PODRUČJU POŽEŠKO-SLAVONSKE ŽUPANIJE

166.	SOVSKI DOL	Zablatna kuća k.br.79		Nepokretno- pojedinačno	Nepokretno dobro	E
167.	SOVSKI DOL	Zablatna kuća k.br.43		Nepokretno- pojedinačno	Nepokretno dobro	E
168.	SOVSKI DOL	Zablatna kuća		Nepokretno- pojedinačno	Nepokretno dobro	E
169.	STARA LJESKOVICA	Ostava iz kasnog brončanog doba	Nedaleko Irenovca kod Stare Ljeskovice	Nepokretno- pojedinačno	Kopneno arheološko nalazište	E
170.	STARI ZDENKOVAC	Lenja njiva, naselje iz srednjeg eneolitika, brončanog doba te starijeg i mlađeg željeznog doba		Nepokretno- pojedinačno	Kopneno arheološko nalazište	E
171.	STARI ZDENKOVAC	Polubaše – Srednje brdo 1, naselje iz eneolitika i brončanog doba	k. o. Sibokovac k. št. br. 481/164, 481/165, 481/166, 481/167, 481/168, 481/169, 481/170	Nepokretno- pojedinačno	Kopneno arheološko nalazište	E
172.	STARI ZDENKOVAC	Polubaše – Srednje brdo 2, naselje iz kasnog srednjeg/novog vijeka	k. o. Sibokovac 481/211, 481/212, 481/213, 481/214, 481/215	Nepokretno- pojedinačno	Kopneno arheološko nalazište	E
173.	STARI ZDENKOVAC	Polubaše – Srednje brdo 3, naselje iz ranog i kasnog neolitika, srednjeg i kasnog	k. o. Sibokovac k. št. br. 418/36, 481/37, 481/38, 481/39, 481/40,	Nepokretno- pojedinačno	Kopneno arheološko nalazište	E

PREGLEDNA TABELA KULTURNIH DOBARA NA PODRUČJU POŽEŠKO-SLAVONSKE ŽUPANIJE

		eneolitika, kasnog brončanog i starijeg željeznog doba	481/41, 481/42, 481/43, 481/44, 481/45, 481/46, 481/47, 481/48, 481/49			
174.	STARI ZDENKOVAC	Raspelo		Nepokretno- pojedinačno	Nepokretno dobro	E
175.	STARI ZDENKOVAC	Zablatna kuća s uzdužnim trijemom k.br. 35		Nepokretno- pojedinačno	Nepokretno dobro	E
176.	VLATKOVAC	Naselje iz srednjeg eneolitika i groblje iz kasnog brončanog doba		Nepokretno- pojedinačno	Kopneno arheološko nalazište	E
177.	VLATKOVAC	Selište, naselje iz mlađeg kamenog doba		Nepokretno- pojedinačno	Kopneno arheološko nalazište	E
178.	VUKOJEVICA	Proсна, nalazište iz neolitika/eneolitika	Nedaleko Gradišta	Nepokretno- pojedinačno	Kopneno arheološko nalazište	E
179.	VUKOJEVICA	Antičko nalazište		Nepokretno- pojedinačno	Kopneno arheološko nalazište	E
180.	VUKOJEVICA	Prapovijesno, srednjovjekovno i novovjekovno nalazište	Poljoprivredna površina istočno od naselja Vukojevica, jugozapadno od naselja Duboka	Nepokretno- pojedinačno	Kopneno arheološko nalazište	E
OPĆINA JARŠIĆ						
181.	BERTELOVCI	Nalazište iz neolitika/eneolitika	U polju kod sela Bertelovci	Nepokretno- pojedinačno	Kopneno arheološko nalazište	E

PREGLEDNA TABELA KULTURNIH DOBARA NA PODRUČJU POŽEŠKO-SLAVONSKE ŽUPANIJE

182.	CEROVAC	Brdo, nalazište iz neolitika/encolitika	Njiva Brdo	Nepokretno-pojedinačno	Kopacno arheološko nalazište	E
183.	CEROVAC	Topoljane, prapovijesno nalazište	Njive Topoljane kod Cerovca	Nepokretno-pojedinačno	Kopacno arheološko nalazište	E
184.	CEROVAC	Kapela sv. Nikole Tavčlića		Nepokretno-pojedinačno	Nepokretno dobro	E
185.	EMINOVC	Kapela Uznesenja Marijina		Nepokretno-pojedinačno	Nepokretno dobro	E
186.	EMINOVC	Srednjovjekovna nekropola		Nepokretno-pojedinačno	Kopacno arheološko nalazište	E
187.	GRANJE	Srednjovjekovno nalazište		Nepokretno-pojedinačno	Kopacno arheološko nalazište	E
188.	JAKŠIĆ	Alibegovica, prapovijesno nalazište	Zemljište kod Jakšića, toponim Alibegovica	Nepokretno-pojedinačno	Kopacno arheološko nalazište	E
189.	JAKŠIĆ	Gušćak/Korija, prapovijesno nalazište	Poljoprivredno zemljište iznad Jakšića, toponimi Gušćak i Korija	Nepokretno-pojedinačno	Kopacno arheološko nalazište	E
190.	JAKŠIĆ	Luka 1, srednjovjekovno nalazište	k. o. Jakšić, k. č. br. 1876/1, 1876/4, 1879/8	Nepokretno-pojedinačno	Kopacno arheološko nalazište	E
191.	JAKŠIĆ	Luka 2, prapovijesno i srednjovjekovno naselje	k. o. Jakšić, k. č. br. 2252, 2206, 1870, 2210/1, 2211/1, 2212/1	Nepokretno-pojedinačno	Kopacno arheološko nalazište	E

PREGLEDNA TABELA KULTURNIH DOBARA NA PODRUČJU POŽEŠKO-SLAVONSKE ŽUPANIJE

192.	JAKŠIĆ	Sastavke, prapovijesno i srednjovjekovno naselje	k. o. Jakšić, k. č. br. 2095*, 2096, 2097, 2085/1, 2086/1 *k. č. br. 2095 je dio zaštićenog arheološkog nalazišta Sastavke (Z-6633)	Nepokretno-pojedinačno	Kopacno arheološko nalazište	E
193.	JAKŠIĆ	Nalazište iz starijeg željeznog doba		Nepokretno-pojedinačno	Kopacno arheološko nalazište	E
194.	JAKŠIĆ	Arheološko nalazište Čaire, ostaci naselja iz neolitika i srednjeg vijeka te naselja i groblja iz srednjeg neolitika	k. o. Jakšić, k. č. br. 318/1, 318/2, 353	Nepokretno-pojedinačno	Kopacno arheološko nalazište	Z-1977
195.	JAKŠIĆ	Arheološko nalazište Sastavke, ostaci naselja iz mlađeg željeznog doba i kasnog srednjeg vijeka	k. o. Jakšić, k. č. br. 2092, 2095, 2094, 2093/1, dio k. č. br. 2100, k. č. br. 2126, 2127, 2128, 2129, 2130, 2131, 2132/2, 2145, 2144, 2143, 2142, 2141/4	Nepokretno-pojedinačno	Kopacno arheološko nalazište	Z-6633
196.	JAKŠIĆ	Arheološko nalazište Kamenjače 2, ostaci naselja iz prapovijesti i srednjeg vijeka	k. o. Jakšić, k. č. br. 509, 510, 511, 512/1	Nepokretno-pojedinačno	Kopacno arheološko nalazište	P-6237
197.	JAKŠIĆ	Župna crkva sv. Barbare		Nepokretno-pojedinačno	Nepokretno dobro	E

PREGLEDNA TABELA KULTURNIH DOBARA NA PODRUČJU POŽEŠKO-SLAVONSKE ŽUPANIJE

198.	RAJSAVAC	Kapela u selu		Nepokretno-pojedinačno	Nepokretno dobro	E
199.	RAJSAVAC	Prapovijesno naselje Pod grabikom		Nepokretno-pojedinačno	Kopneno arheološko nalazište	E
200.	RAJSAVAC	Nalazište iz starijeg željeznog doba		Nepokretno-pojedinačno	Kopneno arheološko nalazište	E
201.	TEKIĆ	Arheološko nalazište Gradina, ostaci antičkog naselja, groblja, mosta i termi	k. o. Treštanovci, k. č. br. 12/2, 10, 54/7, 11, 12/1, 14, 16, 17, 18, 19, 20, 21, 28, 31, 32, 33, 34, 15, 13, 22, 23, 26, 27, 29, 30, 25; k. o. Bertelovci, k. č. br. 45, 46, 47, 48, 49, 50, 51, 52, 53, 54, 55, 56, 57, 58, 59, 60, 83, 84, 85, 86, 87, 88, 89, 90, 91, 92, 93, 94, 95, 96/1, 96/3, 96/2, 96/4, 97, 98/1, 98/2, 128, 101, 119, 121/1, 120, 100, 121/2, 122, 126/1, 126/2, 127	Nepokretno-pojedinačno	Kopneno arheološko nalazište	Z-2537

PREGLEDNA TABELA KULTURNIH DOBARA NA PODRUČJU POŽEŠKO-SLAVONSKE ŽUPANIJE

202.	TEKIĆ	Kapela Sreća Isusova		Nepokretno-pojedinačno	Nepokretno dobro	E
OPĆINA KAPTOL						
203.	ALILOVCI	Arheološko nalazište Krivalje, ostaci naselja iz neolitika/eneolitika, srednjeg i novog vijeka	k.o. Alilovci, k. č. br. 642/1, 642/2, 643/1, 643/2, 643/5, 643/4, 644, 645	Nepokretno-pojedinačno	Kopneno arheološko nalazište	E
204.	ALILOVCI	Brodčić, arheološko nalazište	Položaj Brodčić na poljoprivrednoj površini u okolici sela Alilovci	Nepokretno-pojedinačno	Kopneno arheološko nalazište	E
205.	ALILOVCI	Livade – Buban/Popovac/Urija, naselje iz prapovijesti, antike, srednjeg i novog vijeka	Istočno od položaja Budžak i Lipje/Liplje, sjeveroistočno od Alilovaca te sjeverozapadno od Ramanovaca; na topografskoj karti: „Ravnice“	Nepokretno-pojedinačno	Kopneno arheološko nalazište	E
206.	ALILOVCI	Smrik, prapovijesno nalazište	Poljoprivredna površina lokalnog naziva Smrik u okolici Alilovaca	Nepokretno-pojedinačno	Kopneno arheološko nalazište	E
207.	ALILOVCI	Ošoka, nalazište iz brončanog doba i kasnog srednjeg vijeka	Sa zapadne strane ceste Alilovci – Kaptol, na sjeverozapadno	Nepokretno-pojedinačno	Kopneno arheološko nalazište	E

PREGLEDNA TABELA KULTURNIH DOBARA NA PODRUČJU POŽEŠKO-SLAVONSKE ŽUPANIJE

			m rubu Alilovaca, uz potok i u potoku Bukovae; na topografskoj karti: Mezinovac (istočna obala potoka), Naplavci (zapadna obala potoka)			
208.	ALILOVCI	Pustara, arheološko nalazište	Poljoprivredna površina između Alilovaca i Požege, nedaleko Turnića	Nepokretno-pojedinačno	Kopneno arheološko nalazište	E
209.	ALILOVCI	Budžak, nalazište iz brončanog doba i kasnog srednjeg vijeka	Zemljište „Budžak“, južno od povišene grede na lokalitetu Lipje (Z-7118)	Nepokretno-pojedinačno	Kopneno arheološko nalazište	E
210.	ALILOVCI	Korije/Korija, nalazište iz srednjeg vijeka	Prostor istočno od ceste Alilovci – Kaptol, istočno od sela Alilovci, prema Ramanovcima	Nepokretno-pojedinačno	Kopneno arheološko nalazište	E
211.	ALILOVCI	Arheološko nalazište Lipje, ostaci naselja iz ranog neolitika, kasnog eneolitika,	k.o. Alilovci, k. št. br. 75	Nepokretno-pojedinačno	Kopneno arheološko nalazište	Z-7118

PREGLEDNA TABELA KULTURNIH DOBARA NA PODRUČJU POŽEŠKO-SLAVONSKE ŽUPANIJE

		srednjeg brončanog doba i srednjeg vijeka				
212.	ALILOVCI	Križ na raskrižju u središtu sela		Nepokretno-pojedinačno	Nepokretno dobro	E
213.	ALILOVCI	Zvonara		Nepokretno-pojedinačno	Nepokretno dobro	E
214.	BEŠINCI	Križ na raskrižju		Nepokretno-pojedinačno	Nepokretno dobro	E
215.	ČEŠLJAKOVCI	Kapela Imena Isusova		Nepokretno-pojedinačno	Nepokretno dobro	E
216.	ČEŠLJAKOVCI	Poklonac sjeverno izvan sela		Nepokretno-pojedinačno	Nepokretno dobro	E
217.	DOLJANOVCI	Pogana građina, ostaci srednjovjekovne utvrde		Nepokretno-pojedinačno	Kopneno arheološko nalazište	E
218.	DOLJANOVCI	Voljevac/Voljavac, srednjovjekovno nalazište	Zemljište „Voljevac“ („Voljavac“) zapadno od Doljanovaca	Nepokretno-pojedinačno	Kopneno arheološko nalazište	E
219.	DOLJANOVCI	Nalazište iz neolitika/ neolitika		Nepokretno-pojedinačno	Kopneno arheološko nalazište	E
220.	DOLJANOVCI	Nekropola iz starijeg željeznog doba	Položaj u sjevernom dijelu Doljanovaca, južno od sjecišta ceste koje u Doljanovec vode iz Bešinaca i Komarovaca	Nepokretno-pojedinačno	Kopneno arheološko nalazište	E
221.	DOLJANOVCI	Tursko groblje, srednjovjekovno nalazište	Položaj „Tursko groblje“ na povišenom	Nepokretno-pojedinačno	Kopneno arheološko nalazište	E

PREGLEDNA TABELA KULTURNIH DOBARA NA PODRUČJU POŽEŠKO-SLAVONSKE ŽUPANIJE

			platom nedavno sela Doljanovci			
222.	GOLO BRDO	Topinica, nalazište iz neolitika/encolitika	Oranica na zemljištu „Topinica“ u Golom Brdu	Nepokretno- pojedinačno	Kopacno arheološko nalazište	E
223.	GOLO BRDO	Matalni križ na ulazu u selo		Nepokretno- pojedinačno	Nepokretno dobro	E
224.	GOLO BRDO	Niz javnih bunara		Nepokretno- pojedinačno	Nepokretno dobro	E
225.	KAPTOL	Ambar kraj župnog dvora		Nepokretno- pojedinačno	Nepokretno dobro	E
226.	KAPTOL	Arheološka zona Gradci, ostaci naselja i groblja iz željeznog doba	k. o. Kaptol, k. š. br. 95, 2316, 2323	Nepokretno- kulturno- povijesna cjelina	Kopnena arheološka zona	Z-4420
227.	KAPTOL	Arheološko nalazište Čemernice, ostaci naselja i groblja iz starijeg željeznog doba	k. o. Kaptol, k. š. br. 84/2, 776, 777, 778, 779, 775/3, 775/1, 793, 792, 791, 812, 811, 810, 809, 808, 807, 806, 805, 804, 803, 802, 762, 761, 760, 759, 87, 86	Nepokretno- pojedinačno	Kopneno arheološko nalazište	Z-2778
228.	KAPTOL	Crkva sv. Petra i Pavla	k.o. Kaptol k.š.br. 1180	Nepokretno -pojedinačno	Nepokretno kulturno dobro	Z-394
229.	KAPTOL	Križ u središtu Kaptola		Nepokretno- pojedinačno	Nepokretno dobro	E
230.	KAPTOL	Prapovijesno naselje		Nepokretno- pojedinačno	Kopneno arheološko nalazište	E

PREGLEDNA TABELA KULTURNIH DOBARA NA PODRUČJU POŽEŠKO-SLAVONSKE ŽUPANIJE

231.	KAPTOL	Oranica uz cestu Kaptol - Velika		Nepokretno- pojedinačno	Kopacno arheološko nalazište	E
232.	KAPTOL	Nalazište iz neolitika/encolitika		Nepokretno- pojedinačno	Kopacno arheološko nalazište	E
233.	KAPTOL	Spomenik u središtu sela		Nepokretno- pojedinačno	Nepokretno dobro	E
234.	KAPTOL	Stara kapela na groblju		Nepokretno- pojedinačno	Nepokretno dobro	E
235.	KAPTOL	Stari grad Kaptol	k.o. Kaptol k.š.br. 1167, 1166, 1168	Nepokretno -pojedinačno	Nepokretno kulturno dobro	Z-395
236.	KAPTOL	Župni dvor u Kaptolu	k.o. Kaptol k.š.br. 1531/1	Nepokretno -pojedinačno	Nepokretno kulturno dobro	Z-3697
237.	PODGORJE	Arheološka zona Bangradac, ostaci utvrđenog naselja iz kasnog bronzanog doba	k. o. Podgorje, k. š. br. 1780, 1781, 1782, 1783; k. o. Vetovo, k. š. br. 1972, 1928, 1929/1	Nepokretno- kulturno- povijesna cjelina	Kopnena arheološka zona	P-5624
238.	PODGORJE	Prapovijesno nalazište	Potjoprivredna površina zapadno od naselja Podgorje, uz cestu Podgorje - Bešinci	Nepokretno- pojedinačno	Kopneno arheološko nalazište	E
239.	PODGORJE	Gradina, prapovijesno, antičko i srednjovjekovno nalazište	Potjoprivredna površina istočno od naselja Podgorje	Nepokretno- pojedinačno	Kopneno arheološko nalazište	E
240.	PODGORJE	Kapela sv. Katarine		Nepokretno- pojedinačno	Nepokretno dobro	E

PREGLEDNA TABELA KULTURNIH DOBARA NA PODRUČJU POŽEŠKO-SLAVONSKE ŽUPANIJE

241.	RAMANOVC	Kapela i križ u selu		Nepokretno-pojedinačno	Nepokretno dobro	E
GRAD KUTJEVO						
242.	BEKTEŽ	Kapela u centru naselja		Nepokretno-pojedinačno	Nepokretno dobro	E
243.	BEKTEŽ	Prapovijesno nalazište	Poljoprivredna površina sjeverno od naselja Bektež	Nepokretno-pojedinačno	Kopneno arheološko nalazište	E
244.	BJELIŠEVAC	Prapovijesno nalazište sopske kulture		Nepokretno-pojedinačno	Kopneno arheološko nalazište	E
245.	BJELIŠEVAC	Srednjovjekovno nalazište		Nepokretno-pojedinačno	Kopneno arheološko nalazište	E
246.	CIGLENIK	Antičko nalazište		Nepokretno-pojedinačno	Kopneno arheološko nalazište	E
247.	CIGLENIK	Encolitičko nalazište		Nepokretno-pojedinačno	Kopneno arheološko nalazište	E
248.	CIGLENIK	Ostava iz kasnog brončanog doba	Vinograd na Orljavi	Nepokretno-pojedinačno	Kopneno arheološko nalazište	E
249.	GRABARJE	Groblje, nalazište iz neolitika/encolitika		Nepokretno-pojedinačno	Kopneno arheološko nalazište	E
250.	GRABARJE	Mihaljevačko polje, naselje i nekropola iz kasnog brončanog i starijeg željeznog doba	Uz istočni rub šume Vražjak	Nepokretno-pojedinačno	Kopneno arheološko nalazište	E

PREGLEDNA TABELA KULTURNIH DOBARA NA PODRUČJU POŽEŠKO-SLAVONSKE ŽUPANIJE

251.	GRABARJE	Odsjek, prapovijesno nalazište		Nepokretno-pojedinačno	Kopneno arheološko nalazište	E
252.	GRABARJE	Prud, nalazište iz kasnog encolitika	Položaj Prud južno od naselja Grabarje	Nepokretno-pojedinačno	Kopneno arheološko nalazište	E
253.	GRABARJE	Rupe, antička nekropola		Nepokretno-pojedinačno	Kopneno arheološko nalazište	E
254.	GRABARJE	Antičko nalazište	Poljoprivredna površina sjeverno od naselja Grabarje	Nepokretno-pojedinačno	Kopneno arheološko nalazište	E
255.	GRABARJE	Prapovijesno nalazište	Poljoprivredna površina uz sjeverni dio naselja Grabarje, sjeverno od mjesnog groblja	Nepokretno-pojedinačno	Kopneno arheološko nalazište	E
256.	GRABARJE	Nalazište iz srednjeg brončanog doba		Nepokretno-pojedinačno	Kopneno arheološko nalazište	E
257.	GRABARJE	Arheološka zona Mihaljevačko polje - Beč, ostaci naselja iz mlađeg kamenog doba, bakrenog doba, kasnog brončanog doba, starijeg i mlađeg željeznog doba, antike i ranog srednjeg vijeka te nekropole iz kasnog brončanog/starijeg željeznog doba	k. o. Grabarje, k. č. br. 825/9, 825/8, 825/20, 825/19, 825/7, 825/6, 825/23, 825/24, 825/4, 825/25, 825/3, 825/18, 825/15, 825/16, 825/17, 825/21 (gruntovno stanje)	Nepokretno-cjelina	Kopnena arheološka zona	Z-6717

PREGLEDNA TABELA KULTURNIH DOBARA NA PODRUČJU POŽEŠKO-SLAVONSKE ŽUPANIJE

			825/2A1), 825/22, 825/11, 825/12, 826, 781/2, 780/2, 781/1, 780/1, 782/2, 782/1, 783/1, 788, 792, 793 (gruntno stanje: 793/1, 793/2 i 793/3), 796, 797, 800, 1156, 1157, 827/22, 828/1, 827/21, 827/20, 827/19, 827/18, 827/17, 827/16, 827/15, 827/14, 827/13, 827/12, 827/11, 827/10, 827/9, 827/8, 827/7, 827/6, 827/5, 827/4, 827/3, 827/2, 827/1, 776, 777, 778, 779/1, 779/2, 784/2, 784/1, 785, 786/1, 786/2, 787/1, 787/2, 789, 783/2, 783/3, 791/1, 791/2, 791/3, 791/4, 791/5, 794/1, 794/2, 794/3, 794/4,			
--	--	--	--	--	--	--

PREGLEDNA TABELA KULTURNIH DOBARA NA PODRUČJU POŽEŠKO-SLAVONSKE ŽUPANIJE

			795, 798, 799, 804, 803/2, 803/1, 805/3, 805/2, 805/1, 809/2, 809/1, 813/3, 814/3, 813/2, 814/2, 813/1, 814/1, 815/1, 815/2, 815/3, 815/4, 816, 817, 820, 821/3, 821/2, 821/4, 821/1			
258.	GRABARJE	Arheološko nalazište Mračaj	k. o. Grabarje, k. č. br. 1120/1, 1120/2, 1121/1, 1121/2	Nepokretno- pojedinačno	Kopneno arheološko nalazište	Z-1974
259.	GRABARJE	Javni zdenac Ul. Matije Gupca		Nepokretno -pojedinačno	Nepokretno dobro	E
260.	GRABARJE	Kapela u središtu naselja		Nepokretno -pojedinačno	Nepokretno dobro	E
261.	GRADIŠTE	Crkva Male Gospe		Nepokretno -pojedinačno	Nepokretno dobro	E
262.	GRADIŠTE	Prapovijesno naselje		Nepokretno, pojedinačno	Kopneno arheološko nalazište	E
263.	GRADIŠTE	Gradina, nalazište iz neolitika/eneolitika, antike i srednjeg vijeka		Nepokretno, pojedinačno	Kopneno arheološko nalazište	E
264.	GRADIŠTE	Nalazište iz neolitika/eneolitika i kasnog brončanog doba		Nepokretno, pojedinačno	Kopneno arheološko nalazište	E
265.	GRADIŠTE	Lončarski vrh, prapovijesno nalazište	Uzvisina Lončarski vrh na granici	Nepokretno, pojedinačno	Kopneno arheološko nalazište	E

PREGLEDNA TABELA KULTURNIH DOBARA NA PODRUČJU POŽEŠKO-SLAVONSKE ŽUPANIJE

			Požeško-slavonske i Osječko-baranjske županije (najvećim dijelom nalazište pripada Požeško-slavonskoj županiji)			
266.	GRADIŠTE	Rezbareni drveni križ u centru		Nepokretno -pojedinačno	Nepokretno dobro	E
267.	GRADIŠTE	Zgrada škole uz crkvu		Nepokretno -pojedinačno	Nepokretno kulturno dobro	E
268.	HRNJEVAC	Arheološko nalazište Brda, ostaci naselja iz razvijenog neolitika, srednjeg eneolitika, kasnog brončanog/starijeg željeznog doba i razvijenog srednjeg vijeka	k. o. Lukač, k. č. br. 85, 86, 97, 103, 104	Nepokretno -pojedinačno	Kopneno arheološko nalazište	Z-1973
269.	HRNJEVAC	Arheološko nalazište Košarine, ostaci naselja razvijenog neolitika i srednjeg eneolitika	k. o. Lukač, k. č. br. 133, 134, 136, 138, 139, 142, 144, 146, 148, 149, 150, 151, 152, 153, 154, 155, 157, 159, 161	Nepokretno -pojedinačno	Kopneno arheološko nalazište	Z-1976
270.	HRNJEVAC	Scoska kapela		Nepokretno -pojedinačno	Nepokretno dobro	E
271.	HRNJEVAC	Zvonara		Nepokretno -pojedinačno	Nepokretno dobro	E

PREGLEDNA TABELA KULTURNIH DOBARA NA PODRUČJU POŽEŠKO-SLAVONSKE ŽUPANIJE

272.	KULA	Gračine, srednjovjekovno nalazište		Nepokretno -pojedinačno	Kopneno arheološko nalazište	E
273.	KULA	Nalazište iz brončanog i mlađeg željeznog doba te srednjeg vijeka	Nekoliko kilometara udaljeno od naselja Kula, uz poljski put prema Kutjevu	Nepokretno -pojedinačno	Kopneno arheološko nalazište	E
274.	KUTJEVO	Mihalje, nalazište iz kasnog eneolitika	Vinogradarsko područje uz istočni rub Kutjeva	Nepokretno -pojedinačno	Kopneno arheološko nalazište	E
275.	KUTJEVO	Vlastelinski vinograd - Brdo, naselje iz ranog i razvijenog neolitika te kasnog eneolitika	Vinogradarsko područje uz istočni rub Kutjeva	Nepokretno -pojedinačno	Kopneno arheološko nalazište	E
276.	KUTJEVO	Nalazište iz starijeg željeznog doba		Nepokretno -pojedinačno	Kopneno arheološko nalazište	E
277.	KUTJEVO	Grobljanska kapela		Nepokretno -pojedinačno	Nepokretno dobro	E
278.	KUTJEVO	Kapelica Ul. Republike Hrvatske		Nepokretno -pojedinačno	Nepokretno dobro	E
279.	KUTJEVO	Kutjevački povijesni kompleks	k.o. Kutjevo k.č.br. 545, 546/1	Nepokretno -pojedinačno	Nepokretno kulturno dobro	Z-398
280.	KUTJEVO	Šesterokutna kamena kapela Ul. Župnika M. Messnera		Nepokretno -pojedinačno	Nepokretno dobro	E
281.	KUTJEVO	Stari dio upravne zgrade Kombinata Kutjevo		Nepokretno -pojedinačno	Nepokretno dobro	E
282.	KUTJEVO	Tradicijaka kuća uzdužnog tipa Ul. Stjepana Radića 63		Nepokretno -pojedinačno	Nepokretno dobro	E

PREGLEDNA TABELA KULTURNIH DOBARA NA PODRUČJU POŽEŠKO-SLAVONSKE ŽUPANIJE

283.	KUTJEVO	Vinogradarska klijet iz 1939.g.		Nepokretno -pojedinačno	Nepokretno dobro	E
284.	KUTJEVO	Vodenića, mlin kašikar Ul. Matije Gupca		Nepokretno -pojedinačno	Nepokretno kulturno dobro	E
285.	KUTJEVO	Zgrada bivše ergelje sa stražarnicom		Nepokretno -pojedinačno	Nepokretno dobro	E
286.	KUTJEVO	Zgrada interventne policije Ul. Republike Hrvatske		Nepokretno -pojedinačno	Nepokretno dobro	E
287.	KUTJEVO	Zgrada pod šindrom		Nepokretno -pojedinačno	Nepokretno dobro	E
288.	LUKAČ	Kremenište, naselje iz neolitika/eneolitika	Zemljište „Kremenište“ jugoistočno od Lukača	Nepokretno -pojedinačno	Kopneno arheološko nalazište	E
289.	LUKAČ	Prapovijesno nalazište	Na lokaciji ribnjaka kod naselja Lukač	Nepokretno -pojedinačno	Kopneno arheološko nalazište	E
290.	LUKAČ	Bašičice, naselje iz ranog i razvijenog neolitika te srednjeg eneolitika	k. o. Lukač, k. š. br. 260; blago povišeno zemljište (190 m n.v.), sjeverno uz selo Lukač, uz lijevu obalu potoka Lukača, na južnim obroncima Krdnje	Nepokretno -pojedinačno	Kopneno arheološko nalazište	E
291.	LUKAČ	Arheološka zona Kagovci – Gradac, ostaci utvrđenog naselja iz kasnog brončanog i starijeg željeznog doba, groblja iz starijeg željeznog doba te naselja iz kasnog eneolitika	k. o. Vetovo, k. š. br. 1941, 1944; k. o. Lukač, k. š. br. 373/4, 373/5	Nepokretno -cjelina	Kopnena arheološka zona	P-5005

PREGLEDNA TABELA KULTURNIH DOBARA NA PODRUČJU POŽEŠKO-SLAVONSKE ŽUPANIJE

			(TK25: kota 536; HOK: kota 320)			
292.	LUKAČ	Zvonara		Nepokretno -pojedinačno	Nepokretno dobro	E
293.	MITROVAC	Gradina, naselje iz kasnog eneolitika i kasnog brončanog doba	Položaj oko 1,5 km sjeverno od Mitrova, u predjelu „Grabovište“	Nepokretno -pojedinačno	Kopneno arheološko nalazište	E
294.	MITROVAC	Groblje iz kasnog brončanog doba	Nedaleko naselja na „Gradini“ iznad Mitrova	Nepokretno -pojedinačno	Kopneno arheološko nalazište	E
295.	MITROVAC	Nalazište iz kasnog brončanog doba		Nepokretno -pojedinačno	Kopneno arheološko nalazište	E
296.	OVČARE	Dvorac s ergelom		Nepokretno -pojedinačno	Nepokretno dobro	E
297.	OVČARE	Prapovijesno naselje		Nepokretno -pojedinačno	Kopneno arheološko nalazište	E
298.	OVČARE	Nalazište iz starijeg željeznog doba		Nepokretno -pojedinačno	Kopneno arheološko nalazište	E
299.	POREČ	Sopotsko naselje		Nepokretno -pojedinačno	Kopneno arheološko nalazište	E
300.	ŠUMANOVAC	Tradicijnska seljačka kuća i okućnica k.br. 44		Nepokretno -pojedinačno	Nepokretno dobro	E
301.	TOMINOVAC	Zvonara u središtu sela		Nepokretno -pojedinačno	Nepokretno dobro	E
302.	VETOVO	Vetovačke livade, antičko naselje		Nepokretno -pojedinačno	Kopneno arheološko nalazište	E

PREGLEDNA TABELA KULTURNIH DOBARA NA PODRUČJU POŽEŠKO-SLAVONSKE ŽUPANIJE

303.	VETOVO	Kozjak, naselje iz srednjeg eneolitika, kasnog eneolitika te ranog/srednjeg brončanog doba	Položaj „Kozjak“, oko 1 km sjeverozapadno od Vetova (kota 295)	Nepokretno-pojedinačno	Kopneno arheološko nalazište	E
304.	VETOVO	Okrajnje selo, nalazište iz kasnog brončanog doba i kasnog srednjeg vijeka	Zemljište „Okrajnje selo“ u okolici Vetova	Nepokretno-pojedinačno	Kopneno arheološko nalazište	E
305.	VETOVO	Antičko nalazište		Nepokretno-pojedinačno	Kopneno arheološko nalazište	E
306.	VETOVO	Groblje iz kasnog brončanog doba	Oranica u okolici naselja Vetovo	Nepokretno-pojedinačno	Kopneno arheološko nalazište	E
307.	VETOVO	Naselje iz kasnog brončanog doba	Okolica Vetova	Nepokretno-pojedinačno	Kopneno arheološko nalazište	E
308.	VETOVO	Župna crkva		Nepokretno-pojedinačno	Nepokretno dobro	E
309.	VETOVO	Župni dvor		Nepokretno-pojedinačno	Nepokretno dobro	E
GRAD LIPIK						
310.	ANTUNOVAC	Crkva sv. Sreća Isusova		Nepokretno-pojedinačno	Nepokretno dobro	E
311.	ANTUNOVAC	Evangelička crkva sv. Martina	k.o. Antunovac k.č.br. 638/1	Nepokretno-pojedinačno	Nepokretno dobro	L-71
312.	ANTUNOVAC	Kapela sv. Antuna		Nepokretno-pojedinačno	Nepokretno dobro	E
313.	ANTUNOVAC	Prapovijesno naselje		Nepokretno-pojedinačno	Kopneno arheološko nalazište	E

PREGLEDNA TABELA KULTURNIH DOBARA NA PODRUČJU POŽEŠKO-SLAVONSKE ŽUPANIJE

314.	BREKINSKA	Graovište, prapovijesno nalazište		Nepokretno-pojedinačno	Kopneno arheološko nalazište	E
315.	BREKINSKA	Crkva sv. Mihovila		Nepokretno-pojedinačno	Nepokretno dobro	E
316.	BREKINSKA	Kalvinska crkva	k.o. Brekinska k.č.br. 59 (kat.br.), 54/1 i 54/2 (grant.br)	Nepokretno-pojedinačno	Nepokretno dobro	L-70
317.	BREKINSKA	Kalvinsko groblje	k.o. Brekinska k.č.br. 236 (kat.br.), 371/2 (grant.br)	Nepokretno-pojedinačno	Nepokretno dobro	L-73
318.	BREZINE	Prapovijesno naselje	Brezine, uz željezničku prugu	Nepokretno-pojedinačno	Kopneno arheološko nalazište	E
319.	BREZINE	Ranosrednjovjekovno naselje	Brezine, uz željezničku prugu	Nepokretno-pojedinačno	Kopneno arheološko nalazište	E
320.	BREZINE	Arheološka zona Krčevine, ostaci srednjovjekovnog naselja	k. o. Brezine, k. č. br. 586, 587, 588, 589, 590, 591/1, 591/2, 591/3, 592/1, 592/2, 592/3, 592/4, 592/5, 593, 609/1, 609/2, 609/3, 609/6	Nepokretno-kulturno-povijesna cjelina	Kopnena arheološka zona	E
321.	BREZINE	Arheološka zona Stupa, ostaci srednjovjekovnog naselja	k. o. Brezine, k. č. br. 984/6, 984/7, 984/8, 984/9, 985, 987/1, 987/2,	Nepokretno-kulturno-povijesna cjelina	Kopnena arheološka zona	E

PREGLEDNA TABELA KULTURNIH DOBARA NA PODRUČJU POŽEŠKO-SLAVONSKE ŽUPANIJE

			987/3, 987/4, 987/5			
322.	BREZINE	Arheološko nalazište Donje polje, ostaci srednjovjekovnog naselja	k. o. Brezine, k. č. br. 984/1, 984/2, 984/3, 984/4, 984/5, 984/10, 984/11, 984/12, 984/13	Nepokretno-pojedinačno	Kopacno arheološko nalazište	E
323.	BREZINE	Arheološko nalazište Greda, ostaci naselja iz brončanog doba	k. o. Brezine, k. č. br. 793/5, 793/6, 793/7, 793/8, 794/1, 794/2, 795/1, 795/2, 796, 797/1, 797/2, 798/2, 798/3, 801/1, 801/2, 802, 803/1, 803/2, 804/1, 804/2, 805/1, 805/2, 806/1, 806/2, 806/3, 806/4, 806/5, 806/6, 811/1, 811/2	Nepokretno-pojedinačno	Kopacno arheološko nalazište	E
324.	BREZINE	Kapela sv. Andrije	k. o. Brezine k.č.br. 651	Nepokretno -pojedinačno	Nepokretno kulturno dobro	Z-388
325.	BREZINE	Kuća brvnara Brezine 2		Nepokretno -pojedinačno	Nepokretno dobro	E
326.	BREZINE	Kuća brvnara Brezine 24		Nepokretno -pojedinačno	Nepokretno dobro	E
327.	BUJAVICA	Antičko naselje/nekropola	Bujavica, uz željezničku prugu	Nepokretno-pojedinačno	Kopacno arheološko nalazište	E

PREGLEDNA TABELA KULTURNIH DOBARA NA PODRUČJU POŽEŠKO-SLAVONSKE ŽUPANIJE

328.	DOBROVAC	Arheološka zona Dabrovića, ostaci naselja iz neolitika, latena i srednjeg vijeka	k. o. Dobrovac, k. č. br. 301, 302, 303, 304, 305, 306, dio 308, 309, 406/1, 406/2, 407, 408/1, 408/2, 408/3, 409, 410/1, 410/2, 411, 412, 418, 419	Nepokretno - kulturno-povijesna cjelina	Kopacna arheološka zona	Z-7059
329.	DOBROVAC	Arheološko nalazište Kućište, ostaci naselja iz neolitika, eneolitika, brončanog i željeznog doba, antike i srednjeg vijeka	k.o. Dobrovac, k. č. br. 423, 424, 425/1, 425/2, 429/1, 429/2, 430, 431, 432/1, 432/2, 433, 434, 436/1, 436/2, 436/3, 436/4, 438/1, 438/2, 438/8, 438/9, 439, 444	Nepokretno-pojedinačno	Kopacno arheološko nalazište	Z-7085
330.	DOBROVAC	Kućište II, nalazište iz brončanog i željeznog doba	k. o. Dobrovac, k. č. br. 442, 443, 445/1, 445/2, 446, 447, 448, 449, 450, 451, 453, 454, 455/1, 455/2, 455/5, 456/1, 456/2, 456/3, 457/1, 457/2, 457/3, 458/1, 458/2, 458/3, 459/1, 459/2,	Nepokretno-pojedinačno	Kopacno arheološko nalazište	E

PREGLEDNA TABELA KULTURNIH DOBARA NA PODRUČJU POŽEŠKO-SLAVONSKE ŽUPANIJE

			462/1, 462/2, 464, 465/1, 465/2, 465/3, 465/4, 466/1, 467/1, 467/2, 467/7			
331.	DONJI ČAGLIĆ	Crkva sv. Nikole		Nepokretno -pojedinačno	Nepokretno dobro	E
332.	FILIPOVAC	Groblje	k.o. Filipovac k.č.br. 183	Nepokretno -pojedinačno	Nepokretno dobro	L-69
333.	GAJ	Ambar Slavka Sudre 21		Nepokretno -pojedinačno	Nepokretno dobro	E
334.	GAJ	Arheološko nalazište Jaruga, ostaci naselja iz srednjeg neolitika i srednjeg vijeka	k. o. Gaj, k. č. br. 1458/1, 1460/1, 1461/1, 1462/1, 1462/2, 1462/3, 1462/4	Nepokretno -pojedinačno	Kopneno arheološko nalazište	Z-7135
335.	GAJ	Crkva sv. Katarine	k.o. Gaj k.č.br. 6	Nepokretno -pojedinačno	Nepokretno kulturno dobro	Z-392
336.	GAJ	Kuća brvnara Ilije Strganca 8		Nepokretno -pojedinačno	Nepokretno dobro	E
337.	GAJ	Kuća brvnara Ilije Strganca 18		Nepokretno -pojedinačno	Nepokretno dobro	E
338.	GAJ	Kuća brvnara Braće Opića 11		Nepokretno -pojedinačno	Nepokretno dobro	E
339.	GAJ	Kuća brvnara Braće Opića 17		Nepokretno -pojedinačno	Nepokretno dobro	E
340.	GAJ	Kurija župnog dvora	k.o. Gaj k.č.br. 4	Nepokretno -pojedinačno	Nepokretno kulturno dobro	Z-4261
341.	GAJ	Pil svete obitelji		Nepokretno -pojedinačno	Nepokretno dobro	E
342.	GORNJI ČAGLIĆ	Gradina, prapovijesno nalazište		Nepokretno -pojedinačno	Kopneno arheološko nalazište	E

PREGLEDNA TABELA KULTURNIH DOBARA NA PODRUČJU POŽEŠKO-SLAVONSKE ŽUPANIJE

343.	JAPAGA	Masovna grobnica - bunar	k.o. Šcovica k.č.br. 1127	Nepokretno -pojedinačno	Nepokretno memorijalno kulturno dobro	Z-2774
344.	KLISA	Brežiči, srednjovjekovno nalazište	Trasa brze ceste Daruvar-Lipik; geografske koordinate: N 45°26.287', E 17°08.910'	Nepokretno -pojedinačno	Kopneno arheološko nalazište	E
345.	KLISA	Bukovac, srednjovjekovno nalazište	Trasa brze ceste Daruvar-Lipik; geografske koordinate: N 45°26.462', E 17°09.114'	Nepokretno -pojedinačno	Kopneno arheološko nalazište	E
346.	KLISA	Ograde, srednjovjekovno nalazište	Trasa brze ceste Daruvar-Lipik; geografske koordinate: N 45°25.613', E 17°08.653'	Nepokretno -pojedinačno	Kopneno arheološko nalazište	E
347.	KLISA	Ravneš, srednjovjekovno nalazište	Trasa brze ceste Daruvar-Lipik; geografske koordinate: N 45°26.618', E 17°09.378'	Nepokretno -pojedinačno	Kopneno arheološko nalazište	E
348.	KORITA	Prapovijesno naselje		Nepokretno -pojedinačno	Kopneno arheološko nalazište	E
349.	KUKUNJEVAC	Arheološka zona Brod, ostaci naselja iz razvijenog neolitika, ranog eneolitika, kasnog eneolitika/ranog	k.o. Kukunjevac, k. č. br. 1370/6, 1370/7, 1370/8, 1370/9,	Nepokretno - kulturno- povijesna cjelina	Kopnena arheološka zona	Z-7063

PREGLEDNA TABELA KULTURNIH DOBARA NA PODRUČJU POŽEŠKO-SLAVONSKE ŽUPANIJE

		brončanog doba, željeznog doba i srednjeg vijeka	1370/10, 1370/11, 1439/2, 1440, 1441/1, 1441/2, 1441/3, dio 1441/4, 1441/5, 1441/6, 1441/7, 1441/8, 1441/9, 1441/10, 1441/11, 1441/12, 1441/13, 1441/14, 1441/15, 1441/21, 1441/22, 1441/23, 1441/60, 1441/61, 1441/62, 1441/63, 1441/64, 1441/65, 1441/68, 1441/69, 1441/72, 1441/76, 1441/77, 1441/82			
350.	KUKUNJEVAC	Arheološka zona Donja Kućista, ostaci naselja iz razvijenog neolitika, brončanog doba i srednjeg vijeka	k. o. Kukanjevac, k. č. br. 1795, dio 1808, 1792, 1793, 1794/1, 1794/2, 1727/1,	Nepokretno - kulturno-povijesna cjelina	Kopnena arheološka zona	Z-7079

PREGLEDNA TABELA KULTURNIH DOBARA NA PODRUČJU POŽEŠKO-SLAVONSKE ŽUPANIJE

			1727/2, 1807/4, 1726/3, 1726/2, dio 1710, dio 1702, 1707/1, dio 1708, 1706/3, 1712, dio 1724/3, 1725, 1726/1, 1726/5, 1726/4, dio 1724/1			
351.	KUKUNJEVAC	Gajina, ostaci naselja iz brončanog doba	k. o. Kukanjevac, k. č. br. 1248/1, 1248/2, 1248/8, 1261/2, 1262/2, 1262/3, 1263/1, 1263/2, 1263/3, 1263/4, 1263/5, 1263/6, 1269, 1272/4, 1272/5, 1272/6, 1272/7, 1272/8, 1272/10, 1272/11, 1278/1, 1278/3, 1278/4	Nepokretno - kulturno-povijesna cjelina	Kopnena arheološka zona	E
352.	KUKUNJEVAC	Arheološko nalazište Crnaje, ostaci naselja iz srednjeg eneolitika i željeznog doba	k. o. Kukanjevac, k. č. br. 1300/3, 1300/4, 1300/5, 1313/2, 1313/1, 1309/4, 1309/3, 1308/3, 1308/2, 1307/2	Nepokretno pojedinačno	Kopneno arheološko nalazište	Z-7132

PREGLEDNA TABELA KULTURNIH DOBARA NA PODRUČJU POŽEŠKO-SLAVONSKE ŽUPANIJE

353.	KUKUNJEVAC	Luke, srednjovjekovno gradište	Gradište je smješteno uz sjeverni rub doline rijeke Pakre, gdje u jarak s istočne strane ulazi potok Crnaja; k. o. Kukunjevac, k. š. br. 1373/1, 1373/2, 1374/1, 1374/2, 1375/1, 1375/2, 1376, 1377/1, 1377/2, 1378/1*, 1378/2*, 1379/1 *dio zaštićenog dobra od lokalnog značenja (L-68, Arheološki lokalitet Gradina kod Kukunjevca)	Nepokretno-pojedinačno	Kopneno arheološko nalazište	E
354.	KUKUNJEVAC	Arheološko nalazište Obršine, ostaci naselja iz brončanog i starijeg željeznog doba te srednjeg vijeka	k. o. Kukunjevac, k. š. br. 1622, 1623/1, 1623/5, 1623/6, 1623/7, dio 1623/8, 1623/9, 1624/1, 1624/2, 1624/3, 1624/4, dio	Nepokretno-pojedinačno	Kopneno arheološko nalazište	Z-7060

PREGLEDNA TABELA KULTURNIH DOBARA NA PODRUČJU POŽEŠKO-SLAVONSKE ŽUPANIJE

			1625/2, 1626/1, 1626/5, 1626/6, 1629/4, 1629/5, 1636/1, 1636/2, 1636/4, 1636/5, 1637/2, 1638/1, 1638/2, 1639			
355.	KUKUNJEVAC	Delovi, srednjovjekovno gradište	Geografske koordinate: N 45°26'19" E 17°03'16"	Nepokretno-pojedinačno	Kopneno arheološko nalazište	E
356.	KUKUNJEVAC	Velika Brezina, prapovijesno i srednjovjekovno nalazište	Geografske koordinate: N 45°26'19" E 17°04'04"	Nepokretno-pojedinačno	Kopneno arheološko nalazište	E
357.	KUKUNJEVAC	Crkva Prepodobne Matere Paraskeve	k.o. Kukunjevac k.š.br. 41	Nepokretno-pojedinačno	Nepokretno kulturno dobro	Z-396
358.	KUKUNJEVAC	Arheološki lokalitet Gradina	k.o. Kukunjevac k.š.br. 1378/1, 1378/2	Nepokretno-pojedinačno	Kopneno arheološko nalazište	L-68
359.	KUKUNJEVAC	Arheološko nalazište Gradina, ostaci srednjovjekovnog gradišta	k.o. Kukunjevac, k. š. br. 1373/1, 1373/2, 1374/1, 1374/2, 1375/1, 1375/2, 1376, 1377/1, 1377/2, 1378/1, 1378/2, 1379/1, 1367, 1366, 1365, 1364, 1363/1, 1363/2, 1363/4, 1362, 1361/2, 1361/1, 1360/2, 1360/1, 1358,	Nepokretno-pojedinačno	Kopneno arheološko nalazište	P- u postupku

PREGLEDNA TABELA KULTURNIH DOBARA NA PODRUČJU POŽEŠKO-SLAVONSKE ŽUPANIJE

			1357, 1356/1, 1356/3, 1356/2			
360.	KUKUNJEVAC	Spomenik Franji Filipoviću	k.o. Kukuljevac k.č.br. 983/3	Nepokretno-pojedinačno	Nepokretno dobro	L-75
361.	LIPIK	Dobrovac, prapovijesno nalazište	Trasa brze ceste Daruvar-Lipik, geografske koordinate: N 45°24.223', E 17°08.359'	Nepokretno-pojedinačno	Kopneno arheološko nalazište	E
362.	LIPIK	Krševina, prapovijesno nalazište	Trasa brze ceste Daruvar-Lipik, geografske koordinate: N 45°25.424', E 17°08.547'	Nepokretno-pojedinačno	Kopneno arheološko nalazište	E
363.	LIPIK	Rajkovac, prapovijesno i srednjovjekovno nalazište	Trasa brze ceste Daruvar-Lipik, geografske koordinate: N 45°24.989', E 17°08.054'	Nepokretno-pojedinačno	Kopneno arheološko nalazište	E
364.	LIPIK	Arheološka zona Donje polje - Lipičke livade, ostaci prapovijesnog i srednjovjekovnog naselja	k. o. Lipik, k. č. br. 936, 2149, 1795, 1796, 1797, 1798, dio k. č. br. 935/1, dio k. č. br. 2146	Nepokretno-cjelina	Kopnena arheološka zona	P-5032
365.	LIPIK	Kompleks orgcle u Lipiku	k.o. Lipik k.č.br. 869/1, 869/2, 870, 871, 873, 874, 875/1, 875/2, 876, 877,	Nepokretno-kompleks	Nepokretno kulturno dobro	Z-4260

PREGLEDNA TABELA KULTURNIH DOBARA NA PODRUČJU POŽEŠKO-SLAVONSKE ŽUPANIJE

			878, 879, 880, 881, 882			
366.	LIPIK	Kulturno-povijesna cjelina grada Lipika	k.o. Lipik	Nepokretno - cjelina	Nepokretno kulturno dobro	Z-2543
367.	LIPIK	Lječilišna zgrada - Kursalon	k.o. Lipik k.č.br. 1160/3	Nepokretno-pojedinačno	Nepokretno kulturno dobro	Z-6617
368.	LIPIK	Lječilišna zgrada - Wandelbaln	k.o. Lipik k.č.br. 1160/5	Nepokretno-pojedinačno	Nepokretno kulturno dobro	Z-6619
369.	LIPIK	Lječilišni kompleks u Lipiku	k.o. Lipik k.č.br. 1157/1, 1157/2	Nepokretno-kompleks	Nepokretno kulturno dobro	Z-6675
370.	LIPIK	Perivoj Kursalona	k.o. Lipik k.č.br. 1160/7	Nepokretno-pojedinačno	Nepokretno kulturno dobro	Z-6618
371.	LIPIK	Stara pučka škola	k.o. Lipik k.č.br. 1288	Nepokretno-pojedinačno	Nepokretno kulturno dobro	Z-1968
372.	LIPIK	Vila Savić	k.o. Lipik k.č.br. 1199	Nepokretno-pojedinačno	Nepokretno kulturno dobro	Z-1969
373.	LIPIK	Zdravstveno-rekreacioni centar i bolnički kompleks	k.o. Lipik k.č.br. 1157/1, 1160/3, 1160/5, 1157/1, 1157/2, 1160/1, 1160/4, 1160/5	Nepokretno-kompleks	Nepokretno kulturno dobro	Z-1966
374.	LIPIK	Zgrada stare apoteke i uprave lječilišta	k.o. Lipik k.č.br. 1209	Nepokretno-pojedinačno	Nepokretno kulturno dobro	Z-1967
375.	LIPIK	Spomen kosturnica žrtava fašističkog terora	k.o. Lipik k.č.br. 2163/2	Nepokretno-pojedinačno	Nepokretno memorijalno kulturno dobro	Z-7273
376.	LIPIK	Gradsko groblje	k.o. Lipik k.č.br. 149	Nepokretno-pojedinačno	Nepokretno dobro	L-74
377.	MARINO SELO	Crkva sv. Ivana Krstitelja		Nepokretno-pojedinačno	Nepokretno dobro	E
378.	MARINO SELO	Kuća brvanara k.br. 61		Nepokretno-pojedinačno	Nepokretno dobro	E

PREGLEDNA TABELA KULTURNIH DOBARA NA PODRUČJU POŽEŠKO-SLAVONSKE ŽUPANIJE

379.	MARINO SELO	Kuća brvnara k.br. 97		Nepokretno -pojedinačno	Nepokretno dobro	E
380.	MARINO SELO	Kuća brvnara k.br. 73		Nepokretno -pojedinačno	Nepokretno dobro	E
381.	MARINO SELO	Kuća brvnara k.br. 98		Nepokretno -pojedinačno	Nepokretno dobro	E
382.	MARINO SELO	Kuća brvnara k.br. 103		Nepokretno -pojedinačno	Nepokretno dobro	E
383.	MARINO SELO	Kuća brvnara k.br. 21		Nepokretno -pojedinačno	Nepokretno dobro	E
384.	MARINO SELO	Kuća brvnara k.br. 29		Nepokretno -pojedinačno	Nepokretno dobro	E
385.	MARINO SELO	Kužni pil sv. Trojstva		Nepokretno -pojedinačno	Nepokretno dobro	E
386.	MARINO SELO	Stambena kuća k.br. 24		Nepokretno -pojedinačno	Nepokretno dobro	E
387.	POLJANA	Arheološka zona Poljana, ostaci naselja iz razvijenog neolitika, srednjeg eneolitika, željeznog doba i kasnog srednjeg vijeka	k. o. Poljana, k. č. br. 681/1, 681/2, 681/3, 681/7, 683/4, 683/5, 683/6, 683/8, 684/4, 684/6, 684/7, 684/8, 684/9, 684/10, 685/3, 685/5, 685/6, 685/8, 686/1, 686/3, 687/1, 687/3, 688/1, 688/3, 689/1, 689/3, 689/5, 690/3, 690/5, 690/6, 690/7, 690/8, 691/1, 691/3, 692/1,	Nepokretno- kulturno- povijesna cjelina	Kopnena arheološka zona	Z-7142

PREGLEDNA TABELA KULTURNIH DOBARA NA PODRUČJU POŽEŠKO-SLAVONSKE ŽUPANIJE

			692/3, 692/5, 693/1, 693/3, 694/1, 694/3, 695/4, 695/5, 695/7, 695/8, 695/10, 696/1, 696/3, 697/1, 697/3, 698/4, 698/5, 700/3, 700/5, 701/3, 701/5, 701/6, 701/8, 703/7, 703/9, te dijelovi katastarskih čestica 683/3, 683/7, 684/5, 685/4, 685/7, 686/2, 687/2, 690/4, 691/2, 692/2, 693/2, 694/2, 695/6, 696/2, 698/1, 700/2, 700/4, 701/4, 701/7, 703/8			
388.	POLJANA	Poljana I., ostaci naselja iz bakrenog, kasnog bronzanog i starijeg željeznog doba	k. o. Poljana, k. č. br. 124/4, 130/4, 130/6, 131/5	Nepokretno- pojedinačno	Kopneno arheološko nalazište	E
389.	POLJANA	Poljana II., ostaci srednjovjekovnog naselja	k. o. Poljana, k. č. br. 109, 110, 111, 112, 113	Nepokretno- pojedinačno	Kopneno arheološko nalazište	E

PREGLEDNA TABELA KULTURNIH DOBARA NA PODRUČJU POŽEŠKO-SLAVONSKE ŽUPANIJE

390.	POLJANA	Crkva sv. Ane		Nepokretno -pojedinačno	Nepokretno dobro	E
391.	POLJANA	Kuća brvnara Braće Salača 13		Nepokretno -pojedinačno	Nepokretno dobro	E
392.	POLJANA	Kuća drvena Gajeva 31		Nepokretno -pojedinačno	Nepokretno dobro	E
393.	POLJANA	Kuća Zima	k.o. Poljana k.č.br. 168/9	Nepokretno -pojedinačno	Nepokretno dobro	L-72
394.	POLJANA	Stambena kuća Braće Komika 2		Nepokretno -pojedinačno	Nepokretno dobro	E
395.	SKENDEROVCI	Begovača, srednjovjekovno nalazište		Nepokretno -pojedinačno	Kopneno arheološko nalazište	E
396.	STRIŽIČEVAC	Kapela sv. Josipa		Nepokretno -pojedinačno	Nepokretno dobro	E
397.	SUBOCKA	Gradina, srednjovjekovni lokalitet		Nepokretno -pojedinačno	Kopneno arheološko nalazište	E
398.	SUBOCKA	Prapovijesna nekropola pod tumulima		Nepokretno -pojedinačno	Kopneno arheološko nalazište	E
399.	SUBOCKA	Crkva sv. Arhandela		Nepokretno -pojedinačno	Nepokretno dobro	E
400.	ŠEOVICA	Prapovijesno naselje		Nepokretno -pojedinačno	Kopneno arheološko nalazište	E
401.	ŠEOVICA	Ranosrednjovjekovno naselje		Nepokretno -pojedinačno	Kopneno arheološko nalazište	E
402.	ŠEOVICA	Srednjovjekovno nalazište		Nepokretno -pojedinačno	Kopneno arheološko nalazište	E
403.	ŠEOVICA	Stari nadgrobni spomenici - stećci na groblju	k.o. Šeovica k.č.br. 119	Nepokretno -pojedinačno	Nepokretno kulturno dobro	Z-416

PREGLEDNA TABELA KULTURNIH DOBARA NA PODRUČJU POŽEŠKO-SLAVONSKE ŽUPANIJE

GRAD PAKRAC						
404.	BADLJEVINA	Antičko naselje Filjak	Zapadno od Badljevine	Nepokretno -pojedinačno	Kopneno arheološko nalazište	E
405.	BADLJEVINA	Antičko naselje Gradina	Nedaleko željezničke postaje Badljevine, blizu rijeke Bijele	Nepokretno -pojedinačno	Kopneno arheološko nalazište	E
406.	BADLJEVINA	Karanovac I, prapovijesno, antičko i srednjovjekovno naselje	k. o. Badljevine, k. č. br. 1702/3, 1703/25, 1703/26, 1703/27, 1703/28, 1703/29, 1703/30, 1703/31, 1703/32, 1703/33, 1703/34, 1703/35, 1703/36, 1707/1	Nepokretno -pojedinačno	Kopneno arheološko nalazište	E
407.	BADLJEVINA	Karanovac II, nalazište iz srednjeg i novog vijeka	k. o. Badljevine, k. č. br. 1702/29, 1702/30	Nepokretno -pojedinačno	Kopneno arheološko nalazište	E
408.	BADLJEVINA	Crkva sv. Ivana Krstitelja	k.o. Badljevine k.č.br. 1	Nepokretno -pojedinačno	Nepokretno kulturno dobro	Z-386
409.	BADLJEVINA	Kapela		Nepokretno -pojedinačno	Nepokretno dobro	E

PREGLEDNA TABELA KULTURNIH DOBARA NA PODRUČJU POŽEŠKO-SLAVONSKE ŽUPANIJE

410.	BADLJEVINA	Prapovijesno naselje Gradina		Nepokretno-pojedinačno	Kopecno arheološko nalazište	E
411.	BADLJEVINA	Spanjske luke, srednjovjekovno nalazište	k. o. Badljevina, k. č. br. 1202/44, 1202/45, 1203/5, 1203/6, 1203/7, 1203/8, 1203/9	Nepokretno-pojedinačno	Kopecno arheološko nalazište	E
412.	BADLJEVINA	Srednjovjekovno naselje Gradina		Nepokretno-pojedinačno	Kopecno arheološko nalazište	E
413.	BADLJEVINA	Arheološka zona Zidine, ostaci utvrđenog nizinskog naselja i groblja iz antike i srednjeg vijeka	k. o. Badljevina, k. č. br. 1635/7, 1635/17, 1638/1, 1639/3, 1639/5, 1639/4, 1635/8, 1637/4, 1635/9, 1637/3, 1635/10, 1637/2, 1635/6, 1638/6, 1639/2, 1638/4, 1637/1, 1636/2, 1639/1, 1636/1, 1635/5, 1636/3, 1635/4, 1635/3, 1635/14, 1635/13, 1635/2	Nepokretno-kulturno-povijesna cjelina	Kopnena arheološka zona	P-6052
414.	BADLJEVINA	Arheološko nalazište Gradina – Staro groblje – Kučište, ostaci naselja iz prapovijesti i antike te ostaci groblja	k. o. Badljevina, k. č. br. 1099/2, 1098, 1097/1, 1097/2, 1095, 1093, 1092,	Nepokretno-pojedinačno	Kopneno arheološko nalazište	P- u postupku

PREGLEDNA TABELA KULTURNIH DOBARA NA PODRUČJU POŽEŠKO-SLAVONSKE ŽUPANIJE

			1091, 1090, 1089, 1088, 1087, 1094/3, 1096/3, 1100/2, dio 1184			
415.	BADLJEVINA	Arheološko nalazište Mali Kraj, ostaci naselja iz mlađeg kamenog doba	k. o. Badljevina, k. č. br. 1254, dio 1256, 1251, 1250, 1249, 1248, 1247, 1232, 1228, 1227/1, 1227/2, dio 1233	Nepokretno-pojedinačno	Kopecno arheološko nalazište	Z- u postupku
416.	BRANEŠCI	Zidina/Klisa, prapovijesno nalazište		Nepokretno-pojedinačno	Kopecno arheološko nalazište	E
417.	BRUSNIK	Antičko naselje Seliste		Nepokretno-pojedinačno	Kopneno arheološko nalazište	E
418.	BUČJE	Prapovijesno naselje na brijegu kod Bučja		Nepokretno-pojedinačno	Kopecno arheološko nalazište	E
419.	BUČJE	Zidina, srednjovjekovno nalazište		Nepokretno-pojedinačno	Kopneno arheološko nalazište	E
420.	CIKOTE	Kamen, prapovijesno nalazište		Nepokretno-pojedinačno	Kopneno arheološko nalazište	E
421.	DEREZA	Prapovijesno nalazište		Nepokretno-pojedinačno	Kopneno arheološko nalazište	E
422.	DONJA OBRJEŽ	Crkva sv. Marije Magdalene		Nepokretno-pojedinačno	Nepokretno dobro	E
423.	DONJI GRAHOVLJANI	Crkva sv. Petra i Pavla	k.o. D. Grahovljani	Nepokretno-pojedinačno	Nepokretno kulturno dobro	Z-389

PREGLEDNA TABELA KULTURNIH DOBARA NA PODRUČJU POŽEŠKO-SLAVONSKE ŽUPANIJE

424.	DONJI GRAHOVLJANI	Prapovijesna i antička nekropola Staro groblje	k.č.br. 1,2	Nepokretno-pojedinačno	Kopneno arheološko nalazište	E
425.	DRAGOVIĆ	Ostaci crkve sv. Stjepana	k.o. Dragović k.č.br. 57/2	Nepokretno-pojedinačno	Nepokretno dobro	L-61
426.	DRAGOVIĆ	Ruševine srednjovjekovne građevine	k. o. Dragović, dio k. č. br. 57/2	Nepokretno-pojedinačno	Kopneno arheološko nalazište	P- u postupku
427.	DRAGOVIĆ	Stari grad Čaklovac	k.o. Dragović k.č.br. 697/23	Nepokretno-pojedinačno	Nepokretno kulturno dobro	Z-390
428.	GORNJA OBRJEŽ	Krajinsko brdo, srednjovjekovno nalazište	Trasa brze ceste Daruvar-Lipik, geografske koordinate: N 45°26.879', E 17°10.272'	Nepokretno-pojedinačno	Kopneno arheološko nalazište	E
429.	GORNJA ŠUMETLICA	Selište, prapovijesno naselje		Nepokretno-pojedinačno	Kopneno arheološko nalazište	E
430.	GORNJI GRAHOVLJANI	Prapovijesno naselje		Nepokretno-pojedinačno	Kopneno arheološko nalazište	E
431.	KOTURIĆ	Selište, srednjovjekovno nalazište		Nepokretno-pojedinačno	Kopneno arheološko nalazište	E
432.	KRIČKE	Repište, prapovijesno nalazište		Nepokretno-pojedinačno	Kopneno arheološko nalazište	E
433.	KUSONJE	Crkva sv. Georgija	k.o. Kusonje k.č.br. 115, 116, 118	Nepokretno-pojedinačno	Nepokretno kulturno dobro	Z-397
434.	KUSONJE	Skupna grobnica u dva bunara	k.o. Kusonje k.č.br. 79/1, 97/3	Nepokretno-pojedinačno	Nepokretno spomenično kulturno dobro	Z-2775

PREGLEDNA TABELA KULTURNIH DOBARA NA PODRUČJU POŽEŠKO-SLAVONSKE ŽUPANIJE

435.	KUSONJE	Police, antičko nalazište	Neizgrađena površina uz zapadni dio naselja Kusonje; područje k. č. br. 1464/3, 1464/5, 1464/1 i dr. u k.o. Kusonje	Nepokretno-pojedinačno	Kopneno arheološko nalazište	E
436.	KUSONJE	Lučice, prapovijesno groblje pod humcima	Položaj u šumi zapadno od Kusonja, sjeverno od predjela Police te sjeverozapadno od antičkog lokaliteta Police; k.č. br. 467 (i dr.) k.o. Kusonje	Nepokretno-pojedinačno	Kopneno arheološko nalazište	E
437.	OMANOVAC	Lipovo 1, srednjovjekovno nalazište	Trasa brze ceste Daruvar-Lipik, geografske koordinate: N 45°29.103', E 17°10.602'	Nepokretno-pojedinačno	Kopneno arheološko nalazište	E
438.	OMANOVAC	Lipovo 2, srednjovjekovno nalazište	Trasa brze ceste Daruvar-Lipik, geografske koordinate: N 45°29.385', E 17°11.181'	Nepokretno-pojedinačno	Kopneno arheološko nalazište	E
439.	OMANOVAC	Kapela sv. Luke		Nepokretno-pojedinačno	Nepokretno dobro	E

PREGLEDNA TABELA KULTURNIH DOBARA NA PODRUČJU POŽEŠKO-SLAVONSKE ŽUPANIJE

440.	PAKRAC	Gavrinica - Čimen, prapovijesno nalazište		Nepokretno-pojedinačno	Kopacno arheološko nalazište	E
441.	PAKRAC	Ulica Matice hrvatske, antičko nalazište	Ul. Matice hrvatske	Nepokretno-pojedinačno	Kopacno arheološko nalazište	E
442.	PAKRAC	Prapovijesno naselje	Iza župne crkve	Nepokretno-pojedinačno	Kopacno arheološko nalazište	E
443.	PAKRAC	Nova ulica, prapovijesno naselje		Nepokretno-pojedinačno	Kopacno arheološko nalazište	E
444.	PAKRAC	Vinograd Vaniček, prapovijesno naselje		Nepokretno-pojedinačno	Kopacno arheološko nalazište	E
445.	PAKRAC	Crkva Uznesenja Blažene Djevice Marije	k.o. Pakrac k.č.br. 218, 219, 220, 221/2, 222/1, 222/2	Nepokretno-pojedinačno	Nepokretno kulturno dobro	Z-404
446.	PAKRAC	Episkopska crkva sv. Trojice	k.o. Pakrac k.č.br. 192, 193	Nepokretno-pojedinačno	Nepokretno kulturno dobro	Z-400
447.	PAKRAC	Episkopski dvor	k.o. Pakrac k.č.br. 78, 76/4, 79, 80/1, 80/2, 81	Nepokretno-pojedinačno	Nepokretno kulturno dobro	Z-401
448.	PAKRAC	Hotel Croatia (Pollak)	k.o. Pakrac k.č.br. 599	Nepokretno-pojedinačno	Nepokretno kulturno dobro	Z-1970
449.	PAKRAC	Kapela sv. Ivana Nepomuka	k.o. Pakrac k.č.br. 870	Nepokretno-pojedinačno	Nepokretno kulturno dobro	Z-1972
450.	PAKRAC	Kraljevska zemaljska javna bolnica	k.o. Pakrac k.č.br. 19	Nepokretno-pojedinačno	Nepokretno kulturno dobro	Z-4370
451.	PAKRAC	Kulturno-povijesna cjelina grada Pakraca	k.o. Pakrac	Nepokretno-pojedinačno	Nepokretno kulturno dobro	Z-2542

PREGLEDNA TABELA KULTURNIH DOBARA NA PODRUČJU POŽEŠKO-SLAVONSKE ŽUPANIJE

452.	PAKRAC	Skupna grobnica pripadnika Prvog psunjskog odreda na groblju Gavrinica	k.o. Šcovica k.č.br. 1321	Nepokretno-pojedinačno	Nepokretno memorijalno kulturno dobro	R-350
453.	PAKRAC	Spahijski podrum	k.o. Pakrac k.č.br. 226/2	Nepokretno-pojedinačno	Nepokretno kulturno dobro	Z-6679
454.	PAKRAC	Spomenik Ranjeni borac akad. kipara Vanje Radauša	k.o. Pakrac k.č.br. 445	Nepokretno-pojedinačno	Nepokretno memorijalno kulturno dobro	Z-2781
455.	PAKRAC	Trenkov dvor	k.o. Pakrac k.č.br. 873/1, 871, 872/1	Nepokretno-pojedinačno	Nepokretno kulturno dobro	Z-1971
456.	PAKRAC	Vlastelinski kompleks Janković	k.o. Pakrac k.č.br. 439, 440/2, 440/4, 440/5, 226/2, 225, 440/1, 440/3, 224/2	Nepokretno-kompleks	Nepokretno kulturno dobro	Z-403
457.	PAKRAC	Zemaljska umobolnica	k.o. Pakrac k.č.br. 1	Nepokretno-pojedinačno	Nepokretno kulturno dobro	Z-6602
458.	PAKRAC	Zgrada stare općine	k.o. Pakrac k.č.br. 459/2	Nepokretno-pojedinačno	Nepokretno kulturno dobro	Z-402
459.	PAKRAC	Kapela sv. Vida	k.o. Pakrac k.č.br. 1755	Nepokretno-pojedinačno	Nepokretno dobro	L-62
460.	PAKRAC	Kapela sv. Roka	k.o. Pakrac k.č.br. 2038	Nepokretno-pojedinačno	Nepokretno dobro	L-63
461.	PAKRAC	Kapela sv. Josipa	k.o. Pakrac k.č.br. 668	Nepokretno-pojedinačno	Nepokretno dobro	L-64
462.	PAKRAC	Rimokatoličko groblje	k.o. Pakrac k.č.br. 766/2	Nepokretno-pojedinačno	Nepokretno dobro	L-65
463.	PAKRAC	Groblje Gavrinica	k.o. Pakrac k.č.br. 1398	Nepokretno-pojedinačno	Nepokretno dobro	L-67
464.	PAKRAC	Židovsko groblje	k.o. Pakrac k.č.br. 2200	Nepokretno-pojedinačno	Nepokretno dobro	L-66

PREGLEDNA TABELA KULTURNIH DOBARA NA PODRUČJU POŽEŠKO-SLAVONSKE ŽUPANIJE

465.	PAKRAC	Arheološko nalazište Stari grad, ostaci srednjovjekovne i novovjekovne utvrde te ranogotičke ivanovačke kapele	k. o. Pakrac, k. č. br. 455, 458, 457, 456, 448, 447, 449/1, 449/3, 449/2 i 450, dio 462, dio 444, dio 451/2, dio 451/1, dio 73	Nepokretno-pojedinačno	Kopacno arheološko nalazište	P-6347
466.	PLOŠTINE	Crkva sv. Antuna Padovanskog		Nepokretno-pojedinačno	Nepokretno dobro	E
467.	PREKOPAKRA	Matkovac – Ravneš 1, prapovijesno, antičko i srednjovjekovno nalazište	Trasa brze ceste Daruvar-Lipik, geografske koordinate: N 45°26.642', E 17°09.651'	Nepokretno-pojedinačno	Kopacno arheološko nalazište	E
468.	PREKOPAKRA	Zidinice, prapovijesno nalazište	k.o. Prekopakra, k.č.br. 990/4	Nepokretno-pojedinačno	Kopacno arheološko nalazište	E
469.	ROGULJE	Srednjovjekovno nalazište		Nepokretno-pojedinačno	Kopacno arheološko nalazište	E
470.	TISOVAC	Gradski, srednjovjekovno nalazište		Nepokretno-pojedinačno	Kopacno arheološko nalazište	E
471.	TORANJ	Crkva sv. Pantelajmona	k.o. Toranj k.č.br. 577	Nepokretno-pojedinačno	Nepokretno kulturno dobro	Z-417
472.	VELIKI BANOVAČ	Crkva sv. Jovana		Nepokretno-pojedinačno	Nepokretno dobro	E
473.	VELIKI BANOVAČ	Crkva sv. Marije Pomoćnice		Nepokretno-pojedinačno	Nepokretno dobro	E
474.	VELIKI BANOVAČ	Kapela sv. Antuna		Nepokretno-pojedinačno	Nepokretno dobro	E

PREGLEDNA TABELA KULTURNIH DOBARA NA PODRUČJU POŽEŠKO-SLAVONSKE ŽUPANIJE

475.	VELIKI BANOVAČ	Krušna peč i ambar k.br. 35		Nepokretno-pojedinačno	Nepokretno dobro	E
GRAD PLETERNICA						
476.	AŠIKOVCI	Vražjak/Polje, naselje iz srednjeg i kasnog eneolitika te mladog željeznog doba	Polja u neposrednoj blizini sela	Nepokretno-pojedinačno	Kopacno arheološko nalazište	E
477.	AŠIKOVCI	Prapovijesno, antičko i novovjekovno nalazište	Poljoprivredna površina istočno od naselja Ašikovci, s južne strane ceste Ašikovci - Knežci	Nepokretno-pojedinačno	Kopacno arheološko nalazište	E
478.	BILICE	Kapela sv. Jurja	k.o. Zagrade k.č.br. 779	Nepokretno-pojedinačno	Nepokretno kulturno dobro	Z-387
479.	BLACKO	Srednjovjekovni grad Rudine		Nepokretno-pojedinačno	Kopacno arheološko nalazište	E
480.	BLACKO	Gradište, nalazište iz starijeg željeznog doba		Nepokretno-pojedinačno	Kopacno arheološko nalazište	E
481.	BRDANI	Antičko nalazište		Nepokretno-pojedinačno	Kopacno arheološko nalazište	E
482.	BRODSKI DRENOVAČ	Crkva sv. Dimitrija	k.o. Drenovac k.č.br. 1217	Nepokretno-pojedinačno	Nepokretno kulturno dobro	Z-391
483.	BRODSKI DRENOVAČ	Nalazište iz epipaleolitika i mezolitika	Istočni dio Brodskog Drenovca, između crkve sv. Dimitrija i sjevernih padina	Nepokretno-pojedinačno	Kopacno arheološko nalazište	E

PREGLEDNA TABELA KULTURNIH DOBARA NA PODRUČJU POŽEŠKO-SLAVONSKE ŽUPANIJE

			brda Vračanice (248 m), na lijevoj obali Orljave			
484.	BRODSKI DRENOVAC	Plana, ranosrednjovjekovno groblje		Nepokretno-pojedinačno	Kopčeno arheološko nalazište	E
485.	BUK	Selište, antičko nalazište	Poljoprivredna površina jugoistočno od naselja Buk	Nepokretno-pojedinačno	Kopčeno arheološko nalazište	E
486.	FRKLJEVCI	Naselje iz srednjeg eneolitika te starijeg i mlađeg željeznog doba		Nepokretno-pojedinačno	Kopčeno arheološko nalazište	E
487.	FRKLJEVCI	Polje Samardžinka, nalazište iz srednjeg neolitika, srednjeg eneolitika, kasnog brončanog te starijeg i mlađeg željeznog doba	Uz regulirani tok potoka Gnojnica koji utječe u rijeku Orljavu	Nepokretno-pojedinačno	Kopčeno arheološko nalazište	E
488.	GRADAC	Naselje iz mlađeg kamenog, bakrenog, ranog i srednjeg brončanog te starijeg i mlađeg željeznog doba		Nepokretno-pojedinačno	Kopčeno arheološko nalazište	E
489.	GRADAC	Babišnjača, naselje iz srednjeg i kasnog eneolitika, ranog, srednjeg i kasnog brončanog, starijeg i mlađeg željeznog doba te antike i srednjeg vijeka		Nepokretno-pojedinačno	Kopčeno arheološko nalazište	E

PREGLEDNA TABELA KULTURNIH DOBARA NA PODRUČJU POŽEŠKO-SLAVONSKE ŽUPANIJE

490.	GRADAC	Crkvište na Markovcu, prapovijesno naselje		Nepokretno-pojedinačno	Kopčeno arheološko nalazište	E
491.	GRADAC	Klasje, groblje iz mlađeg željeznog doba		Nepokretno-pojedinačno	Kopčeno arheološko nalazište	E
492.	GRADAC	Klasje, naselje iz neolitika/eneolitika, ranog, srednjeg i kasnog brončanog, starijeg i mlađeg željeznog doba te antike		Nepokretno-pojedinačno	Kopčeno arheološko nalazište	E
493.	GRADAC	Klasje - Uzdenac, prapovijesno nalazište	Njiva Klasje - Uzdenac	Nepokretno-pojedinačno	Kopčeno arheološko nalazište	E
494.	GRADAC	Krči, kasnosrednjovjekovno naselje	k. o. Gradac Požeški, k. č. br. 306, 307, 308, 309, 310, 311, 312, 313, 315, 316, 317, 318	Nepokretno-pojedinačno	Kopčeno arheološko nalazište	E
495.	GRADAC	Njiva uz Delac, prapovijesno naselje		Nepokretno-pojedinačno	Kopčeno arheološko nalazište	E
496.	GRADAC	Polje Podsik/Potsik/Otsik/Odsjek, nalazište iz neolitika/eneolitika, ranog i srednjeg brončanog te starijeg željeznog doba	Između Lakusije i Gradca, bliže Lakusiji	Nepokretno-pojedinačno	Kopčeno arheološko nalazište	E
497.	GRADAC	Zatoka, kasnosrednjovjekovno nalazište	k. o. Gradac Požeški,	Nepokretno-pojedinačno	Kopčeno arheološko nalazište	E

PREGLEDNA TABELA KULTURNIH DOBARA NA PODRUČJU POŽEŠKO-SLAVONSKE ŽUPANIJE

			k. š. br. 185, 186, 187, 188, 189, 190, 191, 192, 193, 194, 195, 196, 197, 198, 199, 200, 201, 202, 203, 204, 205, 206, 207, 208, 209, 210, 211, 212, 213, 214, 215, 216, 217, 218, 219, 220-230, 231-242, 243-247			
498.	GRADAC	Mjesna Rudina, srednjovjekovno nalazište	Trasa BC Brestovac-Požega-Pleternica	Nepokretno-pojedinačno	Kopneno arheološko nalazište	E
499.	GRADAC	Srednjovjekovno naselje		Nepokretno-pojedinačno	Kopneno arheološko nalazište	E
500.	GRADAC	Štrkovice, prapovijesno i srednjovjekovno naselje	k. o. Gradac, k. š. br. 595, 596, 597, 594, 591, 590, 587, 586, 584, 583, 582, 577, 573, 571	Nepokretno-pojedinačno	Kopneno arheološko nalazište	E
501.	GRADAC	Mamutovac, naselje iz starijeg željeznog doba		Nepokretno-pojedinačno	Kopneno arheološko nalazište	E

PREGLEDNA TABELA KULTURNIH DOBARA NA PODRUČJU POŽEŠKO-SLAVONSKE ŽUPANIJE

502.	GRADAC	Prosjc, naselje iz neolitika/eneolitika		Nepokretno-pojedinačno	Kopneno arheološko nalazište	E
503.	GRADAC	Rebar, nalazište iz ranog/srednjeg brončanog doba te srednjeg vijeka	Između Grada i Novoselca	Nepokretno-pojedinačno	Kopneno arheološko nalazište	E
504.	GRADAC	Sokolovac, nalazište iz kasnog brončanog doba		Nepokretno-pojedinačno	Kopneno arheološko nalazište	E
505.	GRADAC	Vukoser, nalazište iz srednjeg eneolitika i starijeg željeznog doba		Nepokretno-pojedinačno	Kopneno arheološko nalazište	E
506.	GRADAC	Nalazište iz srednjeg neolitika, kasnog eneolitika, kasnog brončanog te starijeg i mlađeg željeznog doba		Nepokretno-pojedinačno	Kopneno arheološko nalazište	E
507.	GRADAC	Ivanin Dvor, nalazište iz neolitika/eneolitika	Istočni dio naselja Gradac	Nepokretno-pojedinačno	Kopneno arheološko nalazište	E
508.	GRADAC	Ivanin Dvor, nalazište iz srednjeg eneolitika	Istočni dio naselja Gradac	Nepokretno-pojedinačno	Kopneno arheološko nalazište	E
509.	KNEŽCI	Starnik, antičko nalazište		Nepokretno-pojedinačno	Kopneno arheološko nalazište	E
510.	KNEŽCI	Tulnička - Krčevine, prapovijesno naselje i ostaci rimske ceste	k. o. Knežci, k. š. br. 176-179, 187-190	Nepokretno-pojedinačno	Kopneno arheološko nalazište	E
511.	KOMORICA	Gornje Luke, kasnosrednjovjekovno naselje	k. o. Komorica, k. š. br. 616, 617, 618, 619, 620, 621, 622,	Nepokretno-pojedinačno	Kopneno arheološko nalazište	E

PREGLEDNA TABELA KULTURNIH DOBARA NA PODRUČJU POŽEŠKO-SLAVONSKE ŽUPANIJE

			623, 624, 625, 626, 627, 628, 629, 630, 631, 632, 633, 634, 635, 636, 638, dio 645/1, 647, 648			
512.	KOPRIVNICA	Ječmišće, nalazište iz eneolitika i kasnog bronzanog doba	k. o. Koprivnica Požeška, k. č. br. 1810/2, 1810/3, 1811, 1812, 1813, 1814, 1815, 1816, 1817, 1818, 1819, 1820, 1821, 1825, 1826, 1827, 1828, 1840, 1841; k. o. Komorica, k. č. br. 642, dio 643, 644	Nepokretno-pojedinačno	Kopacno arheološko nalazište	E
513.	KUZMICA	Krčevine, naselje iz eneolitika/eneolitika, mlađeg željeznog doba i kasnog srednjeg vijeka	k. o. Blacko, k. č. br. 313/1,3, 314/1-2, 316, 317, 318, 319/1-2, 320, 321, 322, 323/1-2, 355/1-2, 356-360, 361/1-2, 362, 363/1-2, 364, 365, dio 376; k. o. Kuzmica,	Nepokretno-pojedinačno	Kopacno arheološko nalazište	E

PREGLEDNA TABELA KULTURNIH DOBARA NA PODRUČJU POŽEŠKO-SLAVONSKE ŽUPANIJE

			k. č. br. 281/1-2, 282/1-2,4-6, 283/1-4, 284/1-3, 285/1-2, 286/1-3, dio 298, 299, 300/1-2, 301, 320, 321, 322, 323/1-4, 324, 325/1-3, 326-330, dio 451, 510, 512-519; k.o. Jakšić (Općina Jakšić), k. č. br. 2189/1-3, 2190-2201, 2211/2, 2210/2, 2212/2, 2213/2, 2214/2, 2215/2, 2216/2, 2217/2, 2220/2, 2221/2, 2222/2, 2223/2, 2224/2, 2226/2, dio 2275			
514.	KUZMICA	Crkva sv. Kuzme i Damjana	k.o. Kuzmica k.č.br. 1	Nepokretno-pojedinačno	Nepokretno kulturno dobro	Z-399
515.	KUZMICA	Kućija Kušević	k.o. Kuzmica k.č.br. 3/1	Nepokretno-pojedinačno	Nepokretno kulturno dobro	Z-2718
516.	LAKUŠIJA	Antičko i srednjovjekovno nalazište	Poljoprivredna površina sjeveronočno od naselja Lakušija,	Nepokretno-pojedinačno	Kopacno arheološko nalazište	E

PREGLEDNA TABELA KULTURNIH DOBARA NA PODRUČJU POŽEŠKO-SLAVONSKE ŽUPANIJE

517.	LAKUŠIJA	Granični gaj, nalazište iz mlađeg palcolitika i mezolitika	istočno od mjesnog groblja Na poljoprivrednom zemljištu Granični gaj sjeverno od sela	Nepokretno-pojedinačno	Kopeno arheološko nalazište	E
518.	LAKUŠIJA	Nalazište iz palcolitika i mezolitika, srednjeg brončanog i starijeg željeznog doba		Nepokretno-pojedinačno	Kopeno arheološko nalazište	E
519.	MALI BILAČ	Groblje kasnolatske kulture mlađeg željeznog doba		Nepokretno-pojedinačno	Kopeno arheološko nalazište	E
520.	MALI BILAČ	Nalazište iz neolitika/eneolitika		Nepokretno-pojedinačno	Kopeno arheološko nalazište	E
521.	MALI BILAČ	Nalazište iz kasnog brončanog te starijeg i mlađeg željeznog doba		Nepokretno-pojedinačno	Kopeno arheološko nalazište	E
522.	MALI BILAČ	Prapovijesno nalazište		Nepokretno-pojedinačno	Kopeno arheološko nalazište	E
523.	NOVOSELCI	Antičko naselje		Nepokretno-pojedinačno	Kopeno arheološko nalazište	E
524.	NOVOSELCI	Luke, kasnosrednjovjekovno nalazište	k. o. Trapari, k. š. br. 347, dio 349, dio 350/3, dio 351, 352/1-3, 353, 354/1, 355/1-2, 356/1-3, 357/1-2, 358/1, 359/1-4, 360/1-3, 361-	Nepokretno-pojedinačno	Kopeno arheološko nalazište	E

PREGLEDNA TABELA KULTURNIH DOBARA NA PODRUČJU POŽEŠKO-SLAVONSKE ŽUPANIJE

			362, 363/1-6, 364/1-9, 365/1-3, 366/1-3			
525.	NOVOSELCI	Nalazište iz kasnog brončanog te starijeg i mlađeg željeznog doba		Nepokretno-pojedinačno	Kopeno arheološko nalazište	E
526.	NOVOSELCI	Paljevine, prapovijesno naselje		Nepokretno-pojedinačno	Kopeno arheološko nalazište	E
527.	NOVOSELCI	Pašnjak/polje Markovac, naselje iz mlađeg kamenog doba		Nepokretno-pojedinačno	Kopeno arheološko nalazište	E
528.	NOVOSELCI	Pašnjak (Šikare), naselje iz mlađeg kamenog doba i srednjeg eneolitika		Nepokretno-pojedinačno	Kopeno arheološko nalazište	E
529.	NOVOSELCI	Polje Markovac, prapovijesno naselje		Nepokretno-pojedinačno	Kopeno arheološko nalazište	E
530.	NOVOSELCI	Srednjovjekovno naselje		Nepokretno-pojedinačno	Kopeno arheološko nalazište	E
531.	NOVOSELCI	Šikara (Pašnjak), naselje iz razvijenog neolitika, srednjeg i kasnog eneolitika te brončanog doba		Nepokretno-pojedinačno	Kopeno arheološko nalazište	E
532.	NOVOSELCI	Šikara, naselje iz neolitika, eneolitika, brončanog doba, starijeg i mlađeg željeznog doba, antike te ranog i kasnog srednjeg vijeka		Nepokretno-pojedinačno	Kopeno arheološko nalazište	E
533.	NOVOSELCI	Šikare, Paljevine, naselje iz ranog neolitika		Nepokretno-pojedinačno	Kopeno arheološko nalazište	E

PREGLEDNA TABELA KULTURNIH DOBARA NA PODRUČJU POŽEŠKO-SLAVONSKE ŽUPANIJE

534.	NOVOSELCI	Šuma Paljevina, naselje iz čmrladeg kamenog doba		Nepokretno-pojedinačno	Kopечно arheološko nalazište	E
535.	PLETERNICA	Naselje iz kasnog eneolitika		Nepokretno-pojedinačno	Kopечно arheološko nalazište	E
536.	PLETERNICA	Srednjovjekovno nalazište		Nepokretno-pojedinačno	Kopечно arheološko nalazište	E
537.	PLETERNICA	Arheološka zona Krčevine/Krčevina, prapovijesno i kasnosrednjovjekovno naselje	k. o. Pleternica, k. č. br. 2953, 2954/1, 2954/2, 2955/1, 2955/2, 2956, 2957, 2958, 2959, 2960, 2758, 2765, 2766, 2769/1, 2769/2	Nepokretno-pojedinačno	Kopечно arheološko nalazište	E
538.	PLETERNICA	Gornjice, prapovijesno naselje	k. o. Buk, k. č. br. 2653, 2654, 2665, 2666	Nepokretno-pojedinačno	Kopечно arheološko nalazište	E
539.	PLETERNICA	Arheološka zona Omerovke – Tukovi, prapovijesno i srednjovjekovno naselje	k. o. Pleternica, k. č. br. 2819, 2820, 2821, 2822, 2823, 2824, 2825, 2826, 2827, 2828, 2829, 2830, 2831, 2832, 2833, 2834, 2835, 2836, 2837, 2838, 2839, 2860, 2861,	Nepokretno-kulturno-povijesna cjelina	Kopěna arheološka zona	E

PREGLEDNA TABELA KULTURNIH DOBARA NA PODRUČJU POŽEŠKO-SLAVONSKE ŽUPANIJE

			2862, 2863, 2864, 2865, 2866, 2867/1, 2867/2, 2868, 2869, 2870, 2871, 2872, 2873, 2874, 2875, 2876, 2877, 2878, 2879, 2880, 2881, 2882, 2883, 2884, 2885, 2886, 2887, 2888, 2889, 2890, 2891, 2892, 2893, 2894, 2966, 2967, 2968, 2969, 2970, 2971, 2972, 2973, 2974, 2975, 2976, 2977, 2984, 2985, 2986, 2987/1, 2987/2, 2988, 2989, 2990, 2991, 2992, 2993, 2994, 2995, 3001, 3002, 3003, 3004, 3005, 3006, 3007/1, 3007/2, 3366, 3365/2, dio			
--	--	--	---	--	--	--

PREGLEDNA TABELA KULTURNIH DOBARA NA PODRUČJU POŽEŠKO-SLAVONSKE ŽUPANIJE

			3369, dio 3370, dio 3371			
540.	PLETERNICA	Lug, prapovijesno i srednjovjekovno naselje	k. o. Gradac, k. č. br. 1056/2, 1116	Nepokretno-pojedinačno	Kopneno arheološko nalazište	E
541.	PLETERNICA	Nalazište iz kasnog brončanog i starijeg željeznog doba		Nepokretno-pojedinačno	Kopneno arheološko nalazište	E
542.	PLETERNICA	Vinski podrum	k.o. Pleternica k.č.br. 1391, 1392, 1381/2	Nepokretno-pojedinačno	Nepokretno kulturno dobro	Z-4195
543.	PLETERNICA	Zgrada starog mlina i el. centrale		Nepokretno-pojedinačno	Nepokretno dobro	E
544.	PLETERNICA	Gradska knjižnica i čitaonica		Nepokretno-pojedinačno	Nepokretno dobro	E
545.	PLETERNICA	Uglovnica Kavana Na križanju Zvonimirove i Nazorove ulice		Nepokretno-pojedinačno	Nepokretno dobro	E
546.	PLETERNICA	Uzdužna prizemnica Ul. V. Nazora 7		Nepokretno-pojedinačno	Nepokretno dobro	E
547.	PLETERNICA	Uzdužna prizemnica Ul. V. Nazora 9		Nepokretno-pojedinačno	Nepokretno dobro	E
548.	PLETERNICA	Uglovnica Ul. V. Nazora 11		Nepokretno-pojedinačno	Nepokretno dobro	E
549.	PLETERNICA	Uzdužna prizemnica Ul. kralja Zvonimira 29		Nepokretno-pojedinačno	Nepokretno dobro	E
550.	PLETERNICA	Gradska kuća Ul. bana Josipa Jelačića 15		Nepokretno-pojedinačno	Nepokretno dobro	E
551.	PLETERNICA	Zidovsko groblje		Nepokretno-pojedinačno	Nepokretno dobro	E
552.	PLETERNICA	Kuća Ul. V. Nazora 8		Nepokretno-pojedinačno	Nepokretno dobro	E
553.	PLETERNICA	Raspelo iz 1904.g. Ul. Dolač		Nepokretno-pojedinačno	Nepokretno dobro	E

PREGLEDNA TABELA KULTURNIH DOBARA NA PODRUČJU POŽEŠKO-SLAVONSKE ŽUPANIJE

554.	PLETERNICA	Raspelo uz zgradu DVD-a		Nepokretno-pojedinačno	Nepokretno dobro	E
555.	PLETERNICA	Poklonac iz 1904.g.		Nepokretno-pojedinačno	Nepokretno dobro	E
556.	PLETERNICA	Uzdužna prizemnica Ul. I. Šveara 6		Nepokretno-pojedinačno	Nepokretno dobro	E
557.	PLETERNICA	Uzdužna prizemnica Ul. I. Šveara		Nepokretno-pojedinačno	Nepokretno dobro	E
558.	RATKOVIĆA	Kapela sv. Mihovila	k.o. Ratkovića k.č.br. 336	Nepokretno-pojedinačno	Nepokretno kulturno dobro	Z-414
559.	RATKOVIĆA	Krušćik, naselje iz eneolitika i brončanog doba	k. o. Ratkovića, k. č. br. 766, 767, 768, 769, 770, 771, 772, 773, 778, 779, 789	Nepokretno-pojedinačno	Kopneno arheološko nalazište	E
560.	SESVETE	Antičko nalazište		Nepokretno-pojedinačno	Kopneno arheološko nalazište	E
561.	SESVETE	Prapovijesno i novovjekovno nalazište	Poljoprivredno zemljište sjeverozapadno od župne crkve, izvan naselja Sesevete	Nepokretno-pojedinačno	Kopneno arheološko nalazište	E
562.	SESVETE	Crkva Svih Svetih	k.o. Sesevete k.č.br. 1	Nepokretno-pojedinačno	Nepokretno kulturno dobro	Z-405
563.	SREDNJE SELO	Begluci, srednjovjekovno nalazište	k. o. Trapari, k. č. br. 328/5	Nepokretno-pojedinačno	Kopneno arheološko nalazište	E
564.	SULKOVCI	Arheološka zona Lazci, prapovijesno i kasnosrednjovjekovno naselje	k. o. Sulkovci, k. č. br. 1691, 1692, 1693, 1694, 1695,	Nepokretno-kulturno-povijesna cjelina	Kopnena arheološka zona	E

PREGLEDNA TABELA KULTURNIH DOBARA NA PODRUČJU POŽEŠKO-SLAVONSKE ŽUPANIJE

			1696, 1697, 1698, 1699, 1700, 1701, 1702, 1703, 1704, 1705, 1759, 1760, 1761, dio 1789, dio 1799, dio 1800, dio 1801, dio 1804, dio 1852, dio 1863			
565.	SULKOVCI	Prapovijesno i antičko nalazište	Poljoprivredna površina uz naselje Sulkovci, sa sjeverne strane ceste Batrina – Pleternica	Nepokretno-pojedinačno	Kopчено arheološko nalazište	E
566.	SULKOVCI	Nalazište iz neolitika/eneolitikač		Nepokretno-pojedinačno	Kopчено arheološko nalazište	E
567.	TULNIK	Arheološko nalazište Mula i Krišnjak, groblje pod tumulima te ostaci naselja iz srednjeg eneolitika i kasnog brončanog doba	k. o. Tulnik, k. š. br. 1213, 1, 2, 1413, 1392, 1393, 3, 4, 8, 1405/1, 1414/1, 1414/2, 1404, 9/1, 9/2, 1388/1, 15/1, 1408/1, 1408/2, 1388/2, 1400/1, 1403, 1405/4a, 1405/4b, 1406/1, 1406/2, 1409, 1411,	Nepokretno-pojedinačno	Kopчено arheološko nalazište	ROS-505

PREGLEDNA TABELA KULTURNIH DOBARA NA PODRUČJU POŽEŠKO-SLAVONSKE ŽUPANIJE

			1391, 1390, 1389, 1412, 1405/5, 1405/2, 1405/3			
568.	VESELA	Gložde, nalazište iz kasnog brončanog i starijeg željeznog doba		Nepokretno-pojedinačno	Kopчено arheološko nalazište	E
569.	VESELA	Nalazište iz brončanog i starijeg željeznog dobač		Nepokretno-pojedinačno	Kopчено arheološko nalazište	E
570.	VIŠKOVCI	Viškovački grad	k. o. Blacko, k. š. br. 622	Nepokretno-pojedinačno	Nepokretno dobo	E
571.	VIŠKOVCI	Ruševine Viškovačkog grada	k. o. Blacko, k. š. br. 622	Nepokretno-pojedinačno	Kopчено arheološko nalazište	Z- u postupku
572.	VIŠKOVCI	Nalazište sopotske kulture razvijenog neolitika		Nepokretno-pojedinačno	Kopчено arheološko nalazište	E
573.	ZAGRADE	Kućiste, nalazište iz ranog neolitika	Na sjevernim padinama brda Dudinke koje se spuštaju prema potoku Vranovica	Nepokretno-pojedinačno	Kopчено arheološko nalazište	E
574.	ZAGRADE	Naselje iz ranog i kasnog srednjeg vijeka		Nepokretno-pojedinačno	Kopчено arheološko nalazište	E
575.	ZAGRADE	Naselje sopotske kulture razvijenog neolitika		Nepokretno-pojedinačno	Kopчено arheološko nalazište	E
576.	ZAGRADE	Ograde, nalazište iz ranog neolitika	Na sjevernim padinama brda Krištinke koje se spuštaju prema suhom	Nepokretno-pojedinačno	Kopчено arheološko nalazište	E

PREGLEDNA TABELA KULTURNIH DOBARA NA PODRUČJU POŽEŠKO-SLAVONSKE ŽUPANIJE

			koritu nekadašnje rijeke			
577.	ZAGRADE	Rupe, nalazište iz ranog neolitika	Na jugoistočnim padinama brda Smrika koje se spuštaju prema potoku Vranovica	Nepokretno-pojedinačno	Kopneno arheološko nalazište	E
578.	ZARILAC	Arheološka zona Grabaračke livade, ostaci naselja iz gornjeg paleolitika, neolitika, eneolitika, kasnog bronzanog doba, starijeg i mladog željeznog doba, antike i srednjeg vijeka te groblja iz ranog i kasnog bronzanog doba	k. o. Zarilac, k. č. br. 410, 411/1, 411/2, 412, 413, 414, 415, 416, 417, 418, 419, 420, 421, 422, 423, 424, 425, 426, 427, 428, 429, 430, 431, 432, 433, 434, 555, 494, 493, 518	Nepokretno-kulturno-povijesna cjelina	Kopnena arheološka zona	Z-6640
579.	ZARILAC	Mihaljevačko polje, naselje iz mladog kamenog doba	k. o. Zarilac, k. č. br. 492-494, 516-518, 561	Nepokretno-pojedinačno	Kopneno arheološko nalazište	E
GRAD POŽEGA						
580.	ALAGINCI	Imanje iz 19.st.		Nepokretno-pojedinačno	Nepokretno dobro	E
581.	BANKOVCI	Prapovijesno, srednjovjekovno i novovjekovno nalazište	Poljoprivredna površina jugozapadno od naselja Bankovci, uz	Nepokretno-pojedinačno	Kopneno arheološko nalazište	E

PREGLEDNA TABELA KULTURNIH DOBARA NA PODRUČJU POŽEŠKO-SLAVONSKE ŽUPANIJE

			cesta Požega – Biskupci			
582.	BANKOVCI	Nalazište iz srednjeg eneolitika	Kbr. 40 u Bankovcima	Nepokretno-pojedinačno	Kopneno arheološko nalazište	E
583.	CRKVENI VRIHOVCI	Nalazište iz kasnog eneolitika		Nepokretno-pojedinačno	Kopneno arheološko nalazište	E
584.	DERVIŠAGA	Arheološka zona Rosulje – Zabljak, ostaci naselja iz razvijenog neolitika i mladog željeznog doba	k. o. Dervišaga, k. č. br. 143, 142, 141, 140, 139, 138, 137, 136, 135, 134, 133, 132/2, 132/1, 131, 130, 129, 128, 127, 126, 125, 124, 123, 122, 121, 120, 119, 118, 117, 116, 115, 114, 113, 112, 108/3, 108/2, 108/1, 43/3, 43/2, 43/1, 45, 44, 46, dio 1074, 107/2, 107/1, 106, 105, 104, 1054, 48, 94, 92, 86, 85, 84, 83, 81, 82, 87, 91, 95, 100, 101, 102, 103, 99, 98, 97, 96, 90, 89, 88	Nepokretno-kulturno-povijesna cjelina	Kopnena arheološka zona	Z- u postupku

PREGLEDNA TABELA KULTURNIH DOBARA NA PODRUČJU POŽEŠKO-SLAVONSKE ŽUPANIJE

585.	DONJI EMOVCI	Prapovijesno nalazište	Poljoprivredna površina sjeverozapadno od Donjih Emovaca, s istočne strane ceste koja vodi prema Emovačkom Lugu	Nepokretno-pojedinačno	Kopacno arheološko nalazište	E
586.	DRŠKOVCI	Prapovijesno i novovjekovno nalazište	Poljoprivredna površina istočno od naselja Drškoveci, a zapadno od grada Požege	Nepokretno-pojedinačno	Kopacno arheološko nalazište	E
587.	EMOVAČKI LUG	Arheološko nalazište Lug, prapovijesno naselje	k. o. Donji Emovci, k. š. br. 498/220, 498/32, 498/221, 498/33, dio 498/175, 498/176, 498/290, 498/273, 498/229, 498/276, 498/174	Nepokretno-pojedinačno	Kopacno arheološko nalazište	E
588.	GORNJI EMOVCI	Arheološko nalazište Duljina, prapovijesno i srednjovjekovno naselje	k. o. Donji Emovci, k. š. br. 126/1, 126/2, 129, 113/4, 113/5,	Nepokretno-pojedinačno	Kopacno arheološko nalazište	E

PREGLEDNA TABELA KULTURNIH DOBARA NA PODRUČJU POŽEŠKO-SLAVONSKE ŽUPANIJE

			113/6, 113/7, 113/3, 113/1, 111/1, 111/2, 111/3, 104/1, 104/2, 104/3, 110, 109, 108, 107, 106, 105, 86/1, 86/3, 86/5; 164/1, 165, 166, 134/3			
589.	GORNJI EMOVCI	Krčevina, prapovijesno i srednjovjekovno naselje	k. o. Donji Emovci, k. š. br. 125/2, 125/3	Nepokretno-pojedinačno	Kopacno arheološko nalazište	E
590.	KUNOVCI	Praprad/Paprad, nalazište iz brončanog doba i antike	Na oranici Paprad/Praprad	Nepokretno-pojedinačno	Kopacno arheološko nalazište	E
591.	LAZE PRNJAVOR	Potok Jastrebac, nalazište iz neolitika/encolitika	Potok Jastrebac kod Gradske šume	Nepokretno-pojedinačno	Kopacno arheološko nalazište	E
592.	LAZE PRNJAVOR	Jezerine, nalazište iz neolitika/encolitika	Na oranici Jezerine	Nepokretno-pojedinačno	Kopacno arheološko nalazište	E
593.	MARINDVOR	Prapovijesno naselje		Nepokretno-pojedinačno	Kopacno arheološko nalazište	E
594.	MARINDVOR	Nalazište iz neolitika/encolitika		Nepokretno-pojedinačno	Kopacno arheološko nalazište	E
595.	MIHALJEVCI	Naselje sopotske kulture mlađeg kamenog doba		Nepokretno-pojedinačno	Kopacno arheološko nalazište	E
596.	MILANOVAC	Medumeda, nalazište iz neolitika/encolitika	Na njivi Medumeda	Nepokretno-pojedinačno	Kopacno arheološko nalazište	E

PREGLEDNA TABELA KULTURNIH DOBARA NA PODRUČJU POŽEŠKO-SLAVONSKE ŽUPANIJE

597.	MILANOVAC	Nalazište iz starijeg željeznog doba		Nepokretno-pojedinačno	Kopacno arheološko nalazište	E
598.	NOVA LIPA	Gornje Polje, prapovijesno nalazište	k. o. Stara Lipa, k. č. br. 295/127, 295/50	Nepokretno-pojedinačno	Kopacno arheološko nalazište	E
599.	NOVA LIPA	Torovi, prapovijesno i srednjovjekovno naselje	k. o. Dotji Emovci, k. č. br. 973/2, 498/200	Nepokretno-pojedinačno	Kopacno arheološko nalazište	E
600.	NOVI ŠTITNJAK	Glavica, prapovijesno naselje	k. o. Požega, k. č. br. 2834/1, 2834/5; k. o. Novi Štitnjak, k. č. br. 1287	Nepokretno-pojedinačno	Kopacno arheološko nalazište	E
601.	POŽEGA	Arheološka zona Ugarina, naselje iz mlađeg kamenog/bakrenog i kasnog brončanog doba te srednjeg vijeka	k. o. Požega, k. č. br. 4177, 4178, 4179, 4181, 4182, 4183, 4184, 4185, 4186, 4188, 4189	Nepokretno-pojedinačno	Kopacno arheološko nalazište	E
602.	POŽEGA	Ciglana - Bajer, groblje iz kasnog brončanog doba	Zemljište „Bajer“, lokacija nekadašnje ciglane u Požegi	Nepokretno-pojedinačno	Kopacno arheološko nalazište	E
603.	POŽEGA	Prapovijesno naselje	Nepoznata lokacija	Nepokretno-pojedinačno	Kopacno arheološko nalazište	E

PREGLEDNA TABELA KULTURNIH DOBARA NA PODRUČJU POŽEŠKO-SLAVONSKE ŽUPANIJE

604.	POŽEGA	Ulica Pavla Radića br. 41, naselje iz ranog i razvijenog neolitika te kasnog brončanog doba	Ulica Pavla Radića u Požegi, okućnica kbr. 41	Nepokretno-pojedinačno	Kopacno arheološko nalazište	E
605.	POŽEGA	Nalazište iz neolitika/encolitika, starijeg i mlađeg željeznog doba		Nepokretno-pojedinačno	Kopacno arheološko nalazište	E
606.	POŽEGA	Risnice – Veliki Begluci, naselje iz ranog i razvijenog neolitika	Sjeverni dio Požega, oranice uz željezničku prugu, k. o. Požega, k. č. br. 3356, 3358, 3359, 3360, 3366/1, 3366/2, 3366/3, 3367, 3368, 3369, 3370, 3371, 3372	Nepokretno-pojedinačno	Kopacno arheološko nalazište	E
607.	POŽEGA	Nalazište iz kasnog encolitika		Nepokretno-pojedinačno	Kopacno arheološko nalazište	E
608.	POŽEGA	Nalazište iz starijeg željeznog doba		Nepokretno-pojedinačno	Kopacno arheološko nalazište	E
609.	POŽEGA	Arheološka zona Okruglica, ostaci naselja iz kasnog encolitika i kasnog brončanog doba	k. o. Požega, k. č. br. 3247, 3249, 3246, 4207, dio 6682, dio 6659	Nepokretno-kulturno-povijesna cjelina	Kopacna arheološka zona	Z- u postupku
610.	POŽEGA	Atelje Miroslava Kraljevića	k.o. Požega k.č.br. 1963	Nepokretno-pojedinačno	Nepokretno kulturno dobro	Z-4242
611.	POŽEGA	Biskupski dvor	k.o. Požega	Nepokretno-pojedinačno	Nepokretno kulturno dobro	Z-409

PREGLEDNA TABELA KULTURNIH DOBARA NA PODRUČJU POŽEŠKO-SLAVONSKE ŽUPANIJE

			k.č.br. 1958, 2024/522			
612.	POŽEGA	Crkva sv. Duha s franjevačkim samostanom	k.o. Požega k.č.br. 1998/1, 1998/2, 1998/5, 1999	Nepokretno- pojedinačno	Nepokretno kulturno dobro	Z-407
613.	POŽEGA	Grobnica obitelji pl. Kraljevića	k.o. Požega k.č.br. 1817	Nepokretno- pojedinačno	Nepokretno kulturno dobro	Z-6879
614.	POŽEGA	Kapela sv. Filipa i Jakova	k.o. Požega k.č.br. 2478	Nepokretno- pojedinačno	Nepokretno kulturno dobro	Z-2908
615.	POŽEGA	Kapela sv. Lovre	k.o. Požega k.č.br. 1951	Nepokretno- pojedinačno	Nepokretno kulturno dobro	Z-406
616.	POŽEGA	Kapela sv. Roka	k.o. Požega k.č.br. 2182	Nepokretno- pojedinačno	Nepokretno kulturno dobro	Z-408
617.	POŽEGA	Katedrala sv. Terezije Aviške	k.o. Požega k.č.br. 1486	Nepokretno- pojedinačno	Nepokretno kulturno dobro	Z-413
618.	POŽEGA	Kazneni zavod		Nepokretno- pojedinačno	Nepokretno dobro	E
619.	POŽEGA	Kip sv. Trojstva	k.o. Požega k.č.br. 2647	Nepokretno- pojedinačno	Nepokretno kulturno dobro	Z-410
620.	POŽEGA	Kompleks Poljoprivredne škole Ratarnica	k.o. Požega k.č.br. 430, 435/1, 435/3, 435/4	Nepokretno- kompleks	Nepokretno kulturno dobro	Z-3692
621.	POŽEGA	Kompleks arheološkog nalazišta unutar gradskog područja	Granice zaštićenog područja su: 1. sjeverna – od početka ul. Arslanovci na istoku ide prema sjeveru, Njemačkom ulicom; od sredine	Nepokretno- kulturo- povijesna cjelina	Kopčna arheološka zona	ROS-491

PREGLEDNA TABELA KULTURNIH DOBARA NA PODRUČJU POŽEŠKO-SLAVONSKE ŽUPANIJE

			Njemačke ul. skreće prema zapadu te prolazi sjeverno od ul. Dr. Franje Tuđmana i paralelno s njom, pri čemu okomito siječe ulice Dr. Vlatka Maćeka, Vukovarsku, Stjepana Radića, Cvjetnu, Primorsku, Slavonsku, Julija Kempfa te se polukružno spušta prema jugu na Ul. Sv. Roka; 2. južna – nadovezujući se na sjevernu, obuhvaća zemljište južno od ul. Matice hrvatske, idući paralelno s njom, zatim crkvu Sv. Duha s Franjevačkim samostanom, zgradu Požeške biskupije s crkvom sv.			
--	--	--	--	--	--	--

PREGLEDNA TABELA KULTURNIH DOBARA NA PODRUČJU POŽEŠKO-SLAVONSKE ŽUPANIJE

			Lovec, a nadalje parcele na kojima se među ostalim nalaze objekti OŠ Antuna Kanižlića i SD „Tomislav Pirec“, pa sve do Grginog doła, odakle se spušta prema početku ul. Arslanovci na istoku			
622.	POŽEGA	Kuća Arch	k.o. Požega k.č.br. 2181	Nepokretno-pojedinačno	Nepokretno kulturno dobro	Z-3691
623.	POŽEGA	Kuća Bauer	k.o. Požega k.č.br. 1429	Nepokretno-pojedinačno	Nepokretno kulturno dobro	Z-3188
624.	POŽEGA	Kuća Ciraky	k.o. Požega k.č.br. 1432/1, 1432/2	Nepokretno-pojedinačno	Nepokretno kulturno dobro	Z-4241
625.	POŽEGA	Kuća dr. Archa	k.o. Požega k.č.br. 1969	Nepokretno-pojedinačno	Nepokretno kulturno dobro	Z-4238
626.	POŽEGA	Kuća Gabrielli	k.o. Požega k.č.br. 1397	Nepokretno-pojedinačno	Nepokretno kulturno dobro	Z-2814
627.	POŽEGA	Kuća Horvat	k.o. Požega k.č.br. 1982	Nepokretno-pojedinačno	Nepokretno kulturno dobro	Z-4239
628.	POŽEGA	Kuća Klesinger	k.o. Požega k.č.br. 2102/1, 2101, 2099/1	Nepokretno-pojedinačno	Nepokretno kulturno dobro	Z-2816
629.	POŽEGA	Kuća Koydl	k.o. Požega k.č.br. 1973	Nepokretno-pojedinačno	Nepokretno kulturno dobro	Z-2588
630.	POŽEGA	Kuća Kraljević	k.o. Požega k.č.br. 1474/1	Nepokretno-pojedinačno	Nepokretno kulturno dobro	Z-2587

PREGLEDNA TABELA KULTURNIH DOBARA NA PODRUČJU POŽEŠKO-SLAVONSKE ŽUPANIJE

631.	POŽEGA	Kuća Kušević	k.o. Požega k.č.br. 1991, 1992, 1986, 1987	Nepokretno-pojedinačno	Nepokretno kulturno dobro	Z-4240
632.	POŽEGA	Kuća Lerman	k.o. Požega k.č.br. 1974	Nepokretno-pojedinačno	Nepokretno kulturno dobro	Z-2589
633.	POŽEGA	Kuća Mačić	k.o. Požega k.č.br. 2142	Nepokretno-pojedinačno	Nepokretno kulturno dobro	Z-3694
634.	POŽEGA	Kuća Mokriš-Grgić	k.o. Požega k.č.br. 1430	Nepokretno-pojedinačno	Nepokretno kulturno dobro	Z-3187
635.	POŽEGA	Kuća Reiss	k.o. Požega k.č.br. 2140/2, 2140/3, 2140/4	Nepokretno-pojedinačno	Nepokretno kulturno dobro	Z-3695
636.	POŽEGA	Kuća Sablek	k.o. Požega k.č.br. 2177	Nepokretno-pojedinačno	Nepokretno kulturno dobro	Z-3693
637.	POŽEGA	Kuća Samardžija	k.o. Požega k.č.br. 1967/1, 1967/2	Nepokretno-pojedinačno	Nepokretno kulturno dobro	Z-2809
638.	POŽEGA	Kuća Wolf	k.o. Požega k.č.br. 1424	Nepokretno-pojedinačno	Nepokretno kulturno dobro	Z-2590
639.	POŽEGA	Kulturno-povijesna cjelina grada Požege	k.o. Požega	Nepokretno-cjelina	Nepokretno kulturno dobro	Z-2798
640.	POŽEGA	Magistrat u Požegi	k.o. Požega k.č.br. 2099/1, 2100	Nepokretno-pojedinačno	Nepokretno kulturno dobro	Z-3190
641.	POŽEGA	Palača Hranilović	k.o. Požega k.č.br. 1971/1, 1972/2	Nepokretno-pojedinačno	Nepokretno kulturno dobro	Z-2808
642.	POŽEGA	Palača velikog župana	k.o. Požega k.č.br. 2121	Nepokretno-pojedinačno	Nepokretno kulturno dobro	Z-3189
643.	POŽEGA	Samostan sestara milosrdnica sv. Vinka		Nepokretno-pojedinačno	Nepokretno kulturno dobro	E
644.	POŽEGA	Spomen grobnica logoraša podignuta uz cestu Požega-Kaptol	k.o. Požega k.č.br. 3199	Nepokretno-pojedinačno	Nepokretno memorijalno kulturno dobro	Z-2776

PREGLEDNA TABELA KULTURNIH DOBARA NA PODRUČJU POŽEŠKO-SLAVONSKE ŽUPANIJE

645.	POŽEGA	Spomen kosturnica palim osloboditeljima grada	k.o. Požega	Nepokretno-pojedinačno	Nepokretno-memorijalno kulturno dobro	R-484
646.	POŽEGA	Spomenik fra Luki Ibršimoviću Sokolu	k.o. Požega k.č.br. 1421/1	Nepokretno-pojedinačno	Nepokretno kulturno dobro	Z-6218
647.	POŽEGA	Stara svilana Thallerova kuća	k.o. Požega k.č.br. 1435/1, 1435/2	Nepokretno-pojedinačno	Nepokretno kulturno dobro	Z-2812
648.	POŽEGA	Sudska palača	k.o. Požega k.č.br. 1409	Nepokretno-pojedinačno	Nepokretno kulturno dobro	Z-2197
649.	POŽEGA	Vojarna i sklop zgrada		Nepokretno-kompleks	Nepokretno dobro	E
650.	POŽEGA	Zgrada apoteke	k.o. Požega k.č.br. 1995, 1996	Nepokretno-pojedinačno	Nepokretno kulturno dobro	Z-4237
651.	POŽEGA	Zgrada bivšeg kina Central	k.o. Požega k.č.br. 1410	Nepokretno-pojedinačno	Nepokretno kulturno dobro	Z-2811
652.	POŽEGA	Zgrada bivšeg restorana Mislav	k.o. Požega k.č.br. 578/2, 1575	Nepokretno-pojedinačno	Nepokretno kulturno dobro	Z-2904
653.	POŽEGA	Zgrada FINA-e	k.o. Požega k.č.br. 2006	Nepokretno-pojedinačno	Nepokretno kulturno dobro	Z-2813
654.	POŽEGA	Zgrada Gradskog muzeja	k.o. Požega k.č.br. 2103, 2104	Nepokretno-pojedinačno	Nepokretno kulturno dobro	Z-411
655.	POŽEGA	Zgrada Isusovačke gimnazije	k.o. Požega k.č.br. 1955/1	Nepokretno-pojedinačno	Nepokretno kulturno dobro	Z-2906
656.	POŽEGA	Zgrada katastra	k.o. Požega k.č.br. 2122	Nepokretno-pojedinačno	Nepokretno kulturno dobro	Z-3185
657.	POŽEGA	Zgrada kazališne kavane	k.o. Požega k.č.br. 2005	Nepokretno-pojedinačno	Nepokretno kulturno dobro	Z-2905
658.	POŽEGA	Zgrada nekadašnjeg svratišta Krum	k.o. Požega k.č.br. 2126/1, 2126/2, 2127	Nepokretno-pojedinačno	Nepokretno kulturno dobro	Z-3186

PREGLEDNA TABELA KULTURNIH DOBARA NA PODRUČJU POŽEŠKO-SLAVONSKE ŽUPANIJE

659.	POŽEGA	Zgrada OŠ A. Kanižlića	k.o. Požega k.č.br. 1957	Nepokretno-pojedinačno	Nepokretno kulturno dobro	Z-2907
660.	POŽEGA	Zgrada Prve gradske bolnice	k.o. Požega k.č.br. 2477	Nepokretno-pojedinačno	Nepokretno kulturno dobro	Z-2815
661.	POŽEGA	Zgrada Prve požeške štedionice	k.o. Požega k.č.br. 1425	Nepokretno-pojedinačno	Nepokretno kulturno dobro	Z-2810
662.	POŽEGA	Zgrada Tvornice pokućstva Hinka Stjepanića	k.o. Požega k.č.br. 2396	Nepokretno-pojedinačno	Nepokretno kulturno dobro	Z-3696
663.	POŽEGA	Zgrada u Županijskoj 19	k.o. Požega k.č.br. 1203/1, 1203/2, 1203/3	Nepokretno-pojedinačno	Nepokretno kulturno dobro	Z-3184
664.	POŽEGA	Židovsko groblje	k.o. Požega k.č.br. 4938	Nepokretno-pojedinačno	Nepokretno kulturno dobro	Z-3191
665.	POŽEGA	Županijska palača	k.o. Požega k.č.br. 2199	Nepokretno-pojedinačno	Nepokretno kulturno dobro	Z-412
666.	STARA LIPA	Bostani, prapovijesno naselje	k. o. Stara Lipa, k. č. br. 215/1	Nepokretno-pojedinačno	Kopčeno arheološko nalazište	E
667.	STARA LIPA	Poljana, prapovijesno i srednjovjekovno naselje	k. o. Stara Lipa, k. č. br. 221/3-224/1	Nepokretno-pojedinačno	Kopčeno arheološko nalazište	E
668.	TURNIĆ	Arheološka zona Gladnerovac, prapovijesno, antičko, srednjovjekovno i novovjekovno naselje	k. o. Ščoveč, k. č. br. 5/2	Nepokretno-kulturno-povijesna cjelina	Kopčena arheološka zona	E
669.	TURNIĆ	Nalazište iz neolitika/encolitika		Nepokretno-pojedinačno	Kopčeno arheološko nalazište	E
670.	TURNIĆ	Blagovišće, Doč, Glavica – prapovijesna nekropola		Nepokretno-pojedinačno	Kopčeno arheološko nalazište	E
671.	TURNIĆ	Mjesno groblje, prapovijesno nalazište		Nepokretno-pojedinačno	Kopčeno arheološko nalazište	E

PREGLEDNA TABELA KULTURNIH DOBARA NA PODRUČJU POŽEŠKO-SLAVONSKE ŽUPANIJE

672.	VIDOVCI	Arheološka zona Rosulje, ostaci naselja iz razvijenog neolitika te srednjeg i kasnog eneolitika	k. o. Vidovci, k. č. br. 36/4, 36/3, 36/2, 37/1, 37/2, 38, 39, 40, 41, 42, 43, 44, 46, 48, 51, 50, 58, 57, 59, 56, 55, 63, 62, 64, 65, 66, 61, 60, 67, 68, 69, 70, 71, 72/1, 72/2, 73, 74, 1148	Nepokretno-kulturno-povijesna cjelina	Kopnena arheološka zona	Z- u postupku
673.	VIDOVCI	Arheološka zona Glogovi, ostaci naselja iz ranog i razvijenog neolitika	k. o. Vidovci, k. č. br. 94, 95, 96, 97, 98, 99, 100, 101, 102, 103, 104, 105, 106, 107, 108, 109, 110/1, 110/2, 111, 112, 113, 114/1, 114/2, 115, 116, 117, 118, 119, 120, 121, 122, 123, 124, 1151, 75, 76, 77, 78, 79, 80, 81, 82, 83	Nepokretno-kulturno-povijesna cjelina	Kopnena arheološka zona	Z- u postupku
OPĆINA VELIKA						
674.	BIŠKUPCI	Antičko nalazište	Područje sela Biškupci	Nepokretno-pojedinačno	Kopneno arheološko nalazište	E

PREGLEDNA TABELA KULTURNIH DOBARA NA PODRUČJU POŽEŠKO-SLAVONSKE ŽUPANIJE

675.	BIŠKUPCI	Majur, antičko nalazište	Pašnjak na zemljištu Majur	Nepokretno-pojedinačno	Kopneno arheološko nalazište	E
676.	BIŠKUPCI	Nalazište iz starijeg željeznog doba		Nepokretno-pojedinačno	Kopneno arheološko nalazište	E
677.	BIŠKUPCI	Poklonac sv. Ivana Krstitelja		Nepokretno-pojedinačno	Nepokretno dobro	E
678.	BIŠKUPCI	Tradicijnska kuća s kolnim ulazom		Nepokretno-pojedinačno	Nepokretno dobro	E
679.	BIŠKUPCI	Uzdužna kamena kuća i štagalj		Nepokretno-pojedinačno	Nepokretno dobro	E
680.	DOLJANCI	Stari Doljanci, srednjovjekovno nalazište	Područje sela Doljanci	Nepokretno-pojedinačno	Kopneno arheološko nalazište	E
681.	DRAGA	Ostava iz kasnog brončanog doba	Područje sela Draga	Nepokretno-pojedinačno	Kopneno arheološko nalazište	E
682.	DRAGA	Ulični potez dviju tradicijskih kuća Zabalna i uzdužna		Nepokretno-pojedinačno	Nepokretno dobro	E
683.	GORNJI VRHOVCI	Mali Papuk, naselje iz kasnog brončanog doba	Položaj na brdu „Mali Papuk“ (kota 638), oko 4,5 km sjeverno od Gornjih Vrhovaca	Nepokretno-pojedinačno	Kopneno arheološko nalazište	E
684.	GORNJI VRHOVCI	Selište, naselje iz mlađeg kamenog doba i kasnog srednjeg vijeka	k. o. Gornji Vrhovci, k. č. br. 153/4, 155/2, 156/2, 157/2, 163, 164, 166, 167, 168, 169, 170, 171, 172, 173/1,	Nepokretno-pojedinačno	Kopneno arheološko nalazište	E

PREGLEDNA TABELA KULTURNIH DOBARA NA PODRUČJU POŽEŠKO-SLAVONSKE ŽUPANIJE

			173/2, 173/3, 179, 180, 181, 182, 183/1, 183/2, 184/1, 184/2, 185/1, 193, 194, 195/1, 195/2, 196/1, 196/2, 198/1, 199/1			
685.	GORNJI VRHOVCI	Umac, nalazište iz razvijenog neolitika i srednjeg vijeka	Položaj Umac u neposrednoj blizini Gornjih Vrhovaca, istočno od sela	Nepokretno-pojedinačno	Kopacno arheološko nalazište	E
686.	GORNJI VRHOVCI	Studenci, nalazište iz kasnog eneolitika	Dolina potoka Studenci istočno od Gornjih Vrhovaca	Nepokretno-pojedinačno	Kopacno arheološko nalazište	E
687.	GORNJI VRHOVCI	Vijenac, srednjovjekovno nalazište	Neposredna okolica sela Gornji Vrhovci	Nepokretno-pojedinačno	Kopacno arheološko nalazište	E
688.	LUČINCI	Prapovijesno nalazište		Nepokretno-pojedinačno	Kopacno arheološko nalazište	E
689.	LUČINCI	Nalazište iz brončanog doba	Na oranici nedaleko sela	Nepokretno-pojedinačno	Kopacno arheološko nalazište	E
690.	MILANOVAC	Antičko nalazište	Kbr. 27	Nepokretno-pojedinačno	Kopacno arheološko nalazište	E
691.	MILANOVAC	Medumeda, prapovijesno nalazište		Nepokretno-pojedinačno	Kopacno arheološko nalazište	E

PREGLEDNA TABELA KULTURNIH DOBARA NA PODRUČJU POŽEŠKO-SLAVONSKE ŽUPANIJE

692.	NJEŽIĆ	Ometalo, antičko nalazište		Nepokretno-pojedinačno	Kopacno arheološko nalazište	E
693.	POTOČANI	Mali grad, visinsko naselje kostolacke kulture kasnog eneolitika te naselje starčevačke kulture ranog neolitika na nižim dijelovima gradine	Položaj na vrhu brda „Mali grad“ iznad Potočana, kota 372	Nepokretno-pojedinačno	Kopacno arheološko nalazište	E
694.	POTOČANI	Masovna grobnica lasinjske kulture srednjeg eneolitika	Sjeverni dio sela Potočani, u podnožju brda „Mali grad“, oko 1 km jugoistočno od vrha brda (kota 372)	Nepokretno-pojedinačno	Kopacno arheološko nalazište	E
695.	POTOČANI	Nalazište iz kasnog srednjeg vijeka	Sjeverni dio sela Potočani	Nepokretno-pojedinačno	Kopacno arheološko nalazište	E
696.	POTOČANI	Nalazište kulture lincenske keramike brončanog doba	Sjeverni dio sela Potočani	Nepokretno-pojedinačno	Kopacno arheološko nalazište	E
697.	POTOČANI	Nalazište vučedolske kulture kasnog eneolitika	Sjeverni dio sela Potočani, u podnožju brda „Mali grad“, oko 1 km južno od vrha brda (kota 372) te oko 150 m zapadno od naselja bakrenog doba s masovnom	Nepokretno-pojedinačno	Kopacno arheološko nalazište	E

PREGLEDNA TABELA KULTURNIH DOBARA NA PODRUČJU POŽEŠKO-SLAVONSKE ŽUPANIJE

			grobnicom lasinjske kulture			
698.	POTOČANI	Štagalj iz 1922.g. zidan kamenom i opekom		Nepokretno- pojedinačno	Nepokretno dobro	E
699.	POTOČANI	Tradicijiska kuća i okačnica		Nepokretno- pojedinačno	Nepokretno dobro	E
700.	POTOČANI	Tradicijiska kamena kuća		Nepokretno- pojedinačno	Nepokretno dobro	E
701.	RAIXOVANCI	Arheološka zona Štivanica - Zastranica, antičko i srednjovjekovno naselje	k. o. Radovanci, k. č. br. 507, 508, 509, 510, 515/1, 515/2, 511, 512/1, 512/2, 513, 514, 517, 516, 518, 519/1, 519/2, 520/1, 520/2, 521/1, 521/2, 522/1, 522/2, 522/3, 523/1, 523/2, 524/1, 524/3, 524/2, 525/1, 525/2, 526/1, 526/2, 527/1, 527/3, 528/1, 528/2, 527/2, 529/1, 529/2, 529/4, 529/3, 530/2, 530/1, 530/3, 531/1, 531/2, 532, 533/1, 534, 535/1, 536/1, 533/2, 535/2,	Nepokretno- kulturno- povijesna cjelina	Kopnena arheološka zona	E

PREGLEDNA TABELA KULTURNIH DOBARA NA PODRUČJU POŽEŠKO-SLAVONSKE ŽUPANIJE

			536/2, dio 1233, dio 1235; k. o. Velika, k. č. br. 804, 805, 806, 807, 808/1, 808/2, 809, 810, 811			
702.	RADOVANCI	Naselje iz mlađeg kamenog doba	Kod kbr. 13 u Radovancima	Nepokretno- pojedinačno	Kopneno arheološko nalazište	E
703.	RADOVANCI	Prapovijesno, antičko i srednjovjekovno nalazište	Poljoprivredna površina uz zapadni rub naselja Radovanci	Nepokretno- pojedinačno	Kopneno arheološko nalazište	E
704.	RADOVANCI	Arheološko nalazište Radovanačko brdo, ostaci antičkog groblja te nalazi iz prapovijesti i srednjeg vijeka	k. o. Radovanci, k. č. br. 492/1, 492/2, 492/3, 492/4, 492/5	Nepokretno- pojedinačno	Kopneno arheološko nalazište	Z-1978
705.	STRAŽEMAN	Papuk (vrh Papuka), naselje iz kasnog brončanog doba	Vrh Papuka (kota 953)	Nepokretno- pojedinačno	Kopneno arheološko nalazište	E
706.	STRAŽEMAN	Crkva sv. Mihovila	k.o. Stražeman k.č.br. 1254	Nepokretno- pojedinačno	Nepokretno kulturno dobro	Z-415
707.	STRAŽEMAN	Raspelo iz 1913.g. Na raskrižju puteva		Nepokretno- pojedinačno	Nepokretno dobro	E
708.	STRAŽEMAN	Grobnice palih boraca NOV, pripadnika XI. divizije	k.o. Stražeman k.č.br. 1707	Nepokretno- pojedinačno	Nepokretno memorijalno kulturno dobro	R-206
709.	STRAŽEMAN	Srednjovjekovna utvrda Stražeman	Položaj „Grač“ (kota 583,8), oko 3 km	Nepokretno - pojedinačno	Obrambena građevina	E

PREGLEDNA TABELA KULTURNIH DOBARA NA PODRUČJU POŽEŠKO-SLAVONSKE ŽUPANIJE

			sjeverno od Stražmana			
710.	TORANJ	Scoska zvonara		Nepokretno- pojedinačno	Nepokretno dobro	E
711.	TORANJ	Tradicijska zabatna kuća		Nepokretno- pojedinačno	Nepokretno dobro	E
712.	TORANJ	Uzdužna tradicijska kuća		Nepokretno- pojedinačno	Nepokretno dobro	E
713.	TORANJ	Subekovo brdo, prapovijesno nalazište		Nepokretno- pojedinačno	Kopneno arheološko nalazište	E
714.	TRENKOVO	Preko Veličanke, arheološko nalazište		Nepokretno- pojedinačno	Kopneno arheološko nalazište	E
715.	TRENKOVO	Krivaje, srednjovjekovno nalazište	Poljoprivredno područje južno od naselja Trenkovo, na prostoru između Trenkova i Novih Mihaljevaca, uz istočnu stranu željezničke pruge Požega – Velika i potok Labanovku; k.o. Trenkovo	Nepokretno- pojedinačno	Kopneno arheološko nalazište	E
716.	TRENKOVO	Arheološko nalazište Kamenjača, ostaci naselja lasinjske kulture srednjeg eneolitika	k. o. Trenkovo, k. č. br. 1105, 1106, 1107	Nepokretno- pojedinačno	Kopneno arheološko nalazište	P-6321

PREGLEDNA TABELA KULTURNIH DOBARA NA PODRUČJU POŽEŠKO-SLAVONSKE ŽUPANIJE

717.	TRENKOVO	Arheološko nalazište Meduputi, ostaci naselja iz ranog neolitika, srednjeg eneolitika, mladog željeznog doba te antike i srednjeg vijeka; kosturni grobovi	k. o. Trenkovo, k. č. br. 526, 527, 528, 529, 530, 531, 532, 533, 534, 535, 536, 537, 538, 539, 540	Nepokretno- pojedinačno	Kopneno arheološko nalazište	P-6322
718.	TRENKOVO	Arheološko nalazište Stojanovac, ostaci naselja iz srednjeg eneolitika te antike i kasnog srednjeg vijeka	k. o. Trenkovo, k. č. br. 543, 542	Nepokretno- pojedinačno	Kopneno arheološko nalazište	P-6324
719.	TRENKOVO	Dvorac	k.o. Trenkovo k.č.br. 1183, 1184	Nepokretno- pojedinačno	Nepokretno kulturno dobro	Z-418
720.	TRENKOVO	Filijalna crkva sv. Dimitrija		Nepokretno- pojedinačno	Nepokretno dobro	E
721.	TRENKOVO	Suvremeni privatni poklonac Trenkova ul. 62		Nepokretno- pojedinačno	Nepokretno dobro	E
722.	TRENKOVO	Tradicijska kuća u ključ Stjepana Radića 19		Nepokretno- pojedinačno	Nepokretno dobro	E
723.	TRENKOVO	Tradicijska zabatna kuća Trenkova ul. 22		Nepokretno- pojedinačno	Nepokretno dobro	E
724.	TRENKOVO	Tradicijska zabatna kuća		Nepokretno- pojedinačno	Nepokretno dobro	E
725.	TRENKOVO	Uzdužna kuća iz 1921.g. Stjepana Radića 14		Nepokretno- pojedinačno	Nepokretno dobro	E
726.	VELIKA	Arheološko nalazište Pliš, ostaci visinskog naselja iz kasnog bronzanog doba	k. o. Radovanci, dio k. č. br. 1273/17	Nepokretno- pojedinačno	Kopneno arheološko nalazište	Z-5754
727.	VELIKA	Klenovac, nalazište iz kasnog bronzanog doba	U šumi Klenovac, između Ivačke glave (kota 913)	Nepokretno- pojedinačno	Kopneno arheološko nalazište	E

PREGLEDNA TABELA KULTURNIH DOBARA NA PODRUČJU POŽEŠKO-SLAVONSKE ŽUPANIJE

			i Padežkog visa (kota 778), nedaleko izvora Veličanke, oko 7 km sjeverno od središta Velike, k. o. Radovanci			
728.	VELIKA	Prapovijesno nalazište – Mala Velika	„Mala Velika“, jugoistočni dio naselja Velika	Nepokretno-pojedinačno	Kopneno arheološko nalazište	E
729.	VELIKA	Arheološka zona Barakovica, ostaci naselja iz mlađeg kamennog, bronzanog i starijeg željeznog doba	k.o. Velika, k. č. br. 1941, 1942, 1943, 1944, 1945, 1946, 1947, 1948/1, 1948/2, 1949, 1950, 1951, 1952, 1953, 1954, 1955, 1956, 1959, 1960, 1961, 1962, 1963, 1964, 1965, 1966, 1967, 1968, 1969, 1970, dio 2221, dio 2272, 2273, dio 2274	Nepokretno-kulturno-povijesna cjelina	Kopnena arheološka zona	E
730.	VELIKA	Arheološka zona Kamenjača – Kruzi – Lučica - Matislavci, ostaci prapovijesnog naselja te antičkog naselja i ceste	k. o. Radovanci, k. č. br. 1114, 1115, 1116, 1117, 1118, 1119, 1120, 1121, 1122,	Nepokretno-kulturno-povijesna cjelina	Kopnena arheološka zona	E

PREGLEDNA TABELA KULTURNIH DOBARA NA PODRUČJU POŽEŠKO-SLAVONSKE ŽUPANIJE

			1123, 1124, 1125, 1126, 1127, 1128, 1129, 1130, 1131, 1132, 1133, 1134, 1135, 1136, 1137, 1138, 1139, 1140, 1141, 1142, 1143/1, 1143/2, 1144, 1146, 1147, 1148, 1149/1, 1149/2, 1149/3, 1149/4, 1150, 1151, 1152, 1153, 1154, 1155, 1156, 1157, 1158, 1159, 1160, 1161, 1162, 1163, 1164, 1165, 1166, 1167, 1168, 1169, 1170/1, 1170/2, 1171, 1172, 1173, 1174, 1175, 1176, 1181, 1182, 1183, 1184, 1185, 1186, 1187, 1188, 1189, 1190, 1191, 1192,			
--	--	--	---	--	--	--

PREGLEDNA TABELA KULTURNIH DOBARA NA PODRUČJU POŽEŠKO-SLAVONSKE ŽUPANIJE

			1193, 1194, 1195, 1196, 1197, 1198, 1199, 1200, 1201, 1202, 1204/1, 1204/2, 1205, 1206, 1207/1, 1207/2, 1208, 1209, 1210/1, 1210/2, 1211/1, 1211/2, 1212, 1213; k. o. Velika, k. č. br. 2111, 2112, 2113, 2114, 2115, 2116, 2117, 2118/1, 2118/2 2120, 2121, 2122, 2123, 2124, 2125, 2126, 2127, 2128, 2129, 2130, 2131, 2132, 2133, 2134, 2135, 2136, 2137, 2138, 2139, 2140/1, 2140/2, 2141, 2157, 2158, 2159, 2160, 2161, 2162, 2163, 2164, 2165, 2166, 2167,			
--	--	--	--	--	--	--

PREGLEDNA TABELA KULTURNIH DOBARA NA PODRUČJU POŽEŠKO-SLAVONSKE ŽUPANIJE

			2168, 2169, 2170, 2171, 2172, 2173, 2174, 2175, 2176, 2177, 2178, 2179, 2180, 2181, 2182, 2183, 2184, 2185, 2186, 2187/1, 2187/2, 2188, 2189, 2190, 2191, 2192, 2193, 2194, 2195, 2196, 2197, 2198, 2199, 2200, 2201, 2202, 2203, 2204, 2280, 2282, 2284			
731.	VELIKA	Arheološka zona Svetenica, ostaci antičke ceste	k.o. Velika, k. č. br. 1895, 1896, 1897, 1898, 1899, 1900, 1901, 1976, 1977, 1978, 1979, 1980, 1981, 1982, 1983, 1984, 1985, 1986/1, 1986/2, 1987, 1988, 1989, 1990, 1991, 2001,	Nepokretno- kulturno- povijesna cjelina	Kopnena arheološka zona	E

PREGLEDNA TABELA KULTURNIH DOBARA NA PODRUČJU POŽEŠKO-SLAVONSKE ŽUPANIJE

			2002, 2003, 2004, 2005, 2006/1, 2006/2, 2007, 2008, 2009, 2010, 2011, 2012, 2013, 2014, 2015, 2275, dio 2276			
732.	VELIKA	Nalazište iz kasnog srednjeg vijeka – PD Lapjak	Lokacija PD Lapjak na Papuku, iznad bazena u Velikoj	Nepokretno-pojedinačno	Kopacno arheološko nalazište	E
733.	VELIKA	Antičko nalazište - Toplice	Područje bazena termalne vode na sjeveroistočnom rubu naselja Velika	Nepokretno-pojedinačno	Kopacno arheološko nalazište	E
734.	VELIKA	Nalazište iz starijeg željeznog doba – željeznička stanica	Okolica željezničke stanice u Velikoj	Nepokretno-pojedinačno	Kopacno arheološko nalazište	E
735.	VELIKA	Nalazište iz srednjeg brončanog doba – Trg bana Josipa Jelačića	Trg bana Josipa Jelačića	Nepokretno-pojedinačno	Kopacno arheološko nalazište	E
736.	VELIKA	Nalazište ranolatske kulture mlađeg željeznog doba – Ul. Vladimira Nazora	Ulica Vladimira Nazora, zemljište uz kbr. 16	Nepokretno-pojedinačno	Kopacno arheološko nalazište	E
737.	VELIKA	Nalazište iz kasnog srednjeg vijeka – Zgrada HEP-a	Lokacija zgrade Hrvatske elektroprivrede	Nepokretno-pojedinačno	Kopacno arheološko nalazište	E

PREGLEDNA TABELA KULTURNIH DOBARA NA PODRUČJU POŽEŠKO-SLAVONSKE ŽUPANIJE

			na sjeverozapadnom rubu naselja Velika			
738.	VELIKA	Antičko nalazište – Zvonimirova ulica	Zemljište između Zvonimirove ulice u Velikoj i istočne padine Radovanačkog brda	Nepokretno-pojedinačno	Kopacno arheološko nalazište	E
739.	VELIKA	Antičko nalazište – željeznička stanica	Zemljište zapadno od željezničke stanice u Velikoj	Nepokretno-pojedinačno	Kopacno arheološko nalazište	E
740.	VELIKA	Crkva sv. Augustina	k.o. Velika k.č.br. 274/1	Nepokretno-pojedinačno	Nepokretno kulturno dobro	Z-420
741.	VELIKA	Kapela oproštaja Groblje Strossmayerova ul.		Nepokretno-pojedinačno	Nepokretno dobro	E
742.	VELIKA	Kapelica Ul. Stjepana Radića		Nepokretno-pojedinačno	Nepokretno dobro	E
743.	VELIKA	Kapelica na malom groblju Ul. V. Pintara		Nepokretno-pojedinačno	Nepokretno dobro	E
744.	VELIKA	Kapelica sv. Antuna Trg sv. Antuna		Nepokretno-pojedinačno	Nepokretno dobro	E
745.	VELIKA	Poklonac Ugao K. Tomislava i Frankopanske		Nepokretno-pojedinačno	Nepokretno dobro	E
746.	VELIKA	Poklonac sv. Mihovila Ul. Stjepana Radića		Nepokretno-pojedinačno	Nepokretno dobro	E
747.	VELIKA	Raspelo Ugao J.Jelačića i Strossmayerove		Nepokretno-pojedinačno	Nepokretno dobro	E



REPUBLIKA HRVATSKA
MINISTARSTVO OBRANE
ZAGREB

UPRAVA ZA MATERIJALNE RESURSE
SEKTOR ZA VOJNU INFRASTRUKTURU I
ZAŠTITU KOLIŠA

Služba za vojno graditeljstvo i
energetsku učinkovitost

KLASA: 350-02/21-01/89

URBROJ: 512M3-020201-21-

Zagreb, 04. svibnja 2021.

REPUBLIKA HRVATSKA
POŽEŠKO-SLAVONSKA ŽUPANIJA
POŽEGA

Primljeno:	07-05-2021	
Klasifikacijska oznaka:	Ustrojstvena jedinica	
Uredbena broj:	Polazi:	Vrijednost:

POŽEŠKO-SLAVONSKA ŽUPANIJA
Upravni odjel za gospodarstvo i graditeljstvo
Županijska 7
34000 POŽEGA

PREDMET: IV. izmjene i dopune PP Požeško-slavonske županije,
- očitovanje, dostavlja se

VEZA: Vaš akt KLASA:350-01/21-02/3, URBROJ:2177/1-03-03/1-21-5
od 19. travnja 2021.

Aktom iz veze predmeta dostavljena je Odluka o izradi IV. izmjena i dopuna Prostornog plana Požeško-slavonske županije i zatraženi su podaci, planske smjernice i zahtjevi obrane u svrhu izrade plana.

Temeljem odredbi članka 92. Zakona o obrani („Narodne novine“ broj 73/13, 75/15, 27/16, 110/17, 30/18 i 70/19) i Pravilnika o zaštitnim i sigurnosnim zonama oko vojnih lokacija i građevina („Narodne novine“ broj 122/15), obavještavamo vas da je u postupku izrade predmetnog plana potrebno zadržati postojeće zone posebne namjene sa zaštitnim i sigurnosnim zonama za vojne lokacije prema sljedećem:

- vojarna „123. brigade HV“, Požega,
- vježbalište „Glavica“, Požega,
- streljište „Novo Selo“, Požega,
- rp „Papuk“, Brestovac, Velika,
- OUP „Degman“, Čaglin,
- OUP „Kapavac“, Kutjevo.

U daljnjem postupku izrade IV. izmjena i dopuna Prostornog plana Požeško-slavonske županije treba dostaviti na uvid prijedlog plana kako bismo se mogli očitovati o eventualnom utjecaju planiranih izmjena i dopuna na područjima od važnosti za obranu.

S/SZ
[Signature]

S poštovanjem,



VODITELJ SLUŽBE

[Signature]
Velimir Anić, dipl.ing.geod.

Dostaviti:

- naslovu
- pismohrana



REPUBLIKA HRVATSKA
POŽEŠKO-SLAVONSKA ŽUPANIJA
POŽEGA

Montcogim - Plinara d.o.o.
Trg Ante Starčevića 3A, Sveta Nedelja
01/ 3373 743
01/ 3373 744
85690422241
montcogim@zg.t-com.hr
www.montcogim.hr

Prijemno:	10-05-2021	
Klasifikacijska oznaka:	Ustrojstvena jedinica	
Uredbeni broj:	Priloga	Vrijednost

Datum: 06. svibnja 2021.
Stranica: 1 / 2

REPUBLIKA HRVATSKA
POŽEŠKO-SLAVONSKA ŽUPANIJA
Upravni odjel za gospodarstvo i graditeljstvo
Županijska 7
34000 Požega

Na temelju Vašeg zahtjeva Klasa: 350-01/21-02/3, Urbroj: 2177/1-03-03/1-21-5 od 19.04.2021. zaprimljenog 21.04.2021. godine, u kojemu nas zbog potrebe izrade **IV. Izmjena i dopuna Prostornog plana Požeško-slavonske županije**, tražite dostavu zahtjeva za izradu Plana iz našeg djelokruga, te uvidom u Odluku o izradi IV. Izmjena i dopuna prostornog plana Požeško-slavonske županije Klasa: 021-02/21-03/1, Urbroj: 2177/1-06-01/7-21-10 od 10. ožujka 2021. godine utvrđuju se sljedeći:


POSEBNI UVJETI Br. PU-PT-068/05/2021/


1. Montcogim-Plinara d.o.o. je operator distribucijskog sustava prirodnog plina na području Grada Pleternice i na navedenom području ima izgrađenu srednjetačnu (ST) plinsku mrežu uključujući i priključke na plinski distribucijski sustav, nazivnog tlaka do 4 bar pretlaka.
2. Dio prometnice D38 na potezu između naselja Orljavac i Kamenska u dijelu u blizini planirane brane akumulacije Kamenska, dio prometnice Lipik-Pakrac-Badljevin (E661) nalaze se izvan distribucijskog područja Montcogim-Plinare d.o.o..
3. Za buduće građevine za sada nisu poznate potrebne količine prirodnog plina i određena mikrolokacija moguće potrošnje, te nije moguće definirati dimenziju plinovoda u ovoj fazi planiranja, ali je potrebno u budućim javnim prometnicama predvidjeti koridore za trase srednjetačnih (ST) plinovoda radnoga tlaka do 4 bar pretlaka.
4. Načelno, kod izrade Izmjena i dopuna Prostornog plana, te svim projektima koji slijede na temelju Prostornog plana, treba uzeti u obzir postojeći raspored komunalnih instalacija na distribucijskom području (sustavu) koji je većinom usklađen sa primjerice DIN 1998, što u ovom slučaju znači da **koridore za ST plinovode treba u projektima u pravilu zadržati izvan kolnika**, u pravilu udaljenost od ostalih komunalnih instalacija treba biti najmanje 1 m. Sigurnosne udaljenosti od energetskih, telekomunikacijskih i ostalih komunalnih instalacija i građevina potrebno je predvidjeti sukladno Uputama za projektiranje srednjetačnih plinovoda GPZ prosinac 1998.
Novi plinovodi se nastavljaju na plinovode u putevima i ulicama koji omeđuju određeno područje, prema posebnom projektu za izgradnju plinovoda koji se izrađuju nakon što budu ispunjeni uvjeti koji se traže prema odgovarajućim zakonima, pravilima i tehničkim propisima za plinifikaciju.
5. **Zaštitni pojas** ST plinovoda i priključaka iznosi 1 m lijevo i desno od osi plinovoda i kućnih priključaka i predstavlja prostor u kojemu treće osobe mogu obavljati radove samo uz suglasnost i nadzor operatora distribucijskog sustava.
6. **Sigurnosni pojas** - prostor s obje strane mjereno od osi plinovoda ili priključka unutar kojeg se ne mogu graditi ili postavljati građevine, a ovisno o tlačnom razredu plinovoda ili priključka, te namjeni građevine za ST plinovode iznosi 2 m.

Direktori: Milan Vondraček i Dean Gnjidić / Nadležni sud: Trgovački sud u Zagrebu / MBS: 080134713, OIB: 85690422241 /
temeljni kapital: 58.475.200,00 HRK uplaćen u cijelosti / Poslovna banka: PBZ d.d., Radnička cesta 50, Zagreb /
IBAN: HR4823400091100233893, SWIFT (BIC): PBZGHR2X

Kontakt:
Hrvoje Pešut, mob: 091 3342 007 e-mail: hrvoje.pesut@montcogim.hr
Dominik Čeh, mob: 099 3102 786 e-mail: dominik@montcogim.hr

Za Montcogim-Plinara d.o.o.:


p.o. Hrvoje Pešut, struč.spec.ing.aedif.


p.o. Dominik Čeh, struč.spec.ing.tech.inf.

MONTCOGIM-PLINARA d.o.o.
Za izgradnju distribucijskih mreža,
distribuciju plina i održavanje
Sv. NEDELJA, Trg A. Starčevića 3A



Sektor za pripremu, građenje i rekonstrukciju
 Odjel za strateško planiranje
 KLASA: 350-02/13-02/6
 URBROJ: 345-400-440-441/516-21-31/DB
 Zagreb, 05. 05. 2021. god.

POŽEŠKO-SLAVONSKA ŽUPANIJA
 POŽEGA

datum:	11. 05. 2021	
Klasifikacijska oznaka	Org. jed.	
Kružbeni broj	Pril.	Vrij.

REPUBLIKA HRVATSKA
 POŽEŠKO-SLAVONSKA ŽUPANIJA
 GRAD POŽEGA
 Upravni odjel za komunalne
 djelatnosti i gospodarjenje
 Županijska 7
 34 000 POŽEGA

**Predmet: IV. Izmjene i dopune Prostornog plana Požeško-slavonske županije
 - podaci, daju se**

Zaprimili smo Vaš dopis, KLASA: 350-01/21-02/3, URBROJ: 2177/1-03-03/1-21-5 od 19. travnja 2021. godine, kojim ste zatražili podatke i dokumente iz našeg djelokruga rada za potrebe izrade IV. Izmjena i dopuna Prostornog plana Požeško-slavonske županije.

U skladu s člankom 92. Zakona o prostornom uređenju („Narodne novine“ broj 153/13, 65/17, 114/18, 39/19 i 98/19) i člankom 82. Zakona o cestama („Narodne novine“ broj 84/11, 22/13, 54/13, 148/13, 92/14 i 110/19) Hrvatske ceste d.o.o. iznose podatke, propise i dokumente za izradu prostorno-planske dokumentacije za područje cestovne infrastrukture državnog značenja:

Postojeće stanje

Na temelju Odluke o razvrstavanju javnih cesta („Narodne novine“ broj 18/21) područjem Požeško-slavonske županije prolaze sljedeće državne ceste:

DC 5 Terezino Polje (GP Terezino Polje (granica RH/Mađarska)) – Virovitica – Veliki Zdenci – Donji Daruvar – Lipik – Stara Gradiška (GP Stara Gradiška (granica RH/BiH)),
DC 38 Pakrac (D5) – Požega – Pleternica – Đakovo (D7/Ž4147),
DC 47 Lipik (D5) – Novska – Hrvatska Dubica – Hrvatska Kostajnica - Dvor (D6),
DC 49 Pleternica (D38) - Lužani (A3),
DC 51 Gradište (D53) – Požega (D38) – Brestovac (D38) – Rešetari (A3),
DC 53 Donji Miholjac (GP Donji Miholjac (granica RH/Mađarska)) - Našice (D2/L44092) - Martin (D2) - Ruševo (D38) - Slavonski Brod (GP Slavonski Brod (granica RH/BiH)),
DC 69 Slatina (D2/D34) - Voćin - Šušnjari - Kamenska (D38),
DC 525 Pleternica (D49) - Sibinj - Brodski Varoš (D53).

Navedene ceste potrebno je ucrtati i označiti kao državne ceste u skladu s navedenom Odlukom o razvrstavanju javnih cesta.

Za planirane priključke na državnu cestu ili rekonstrukciju postojećih priključaka potrebno je izraditi projektnu dokumentaciju u skladu s Pravilnikom o uvjetima za projektiranje i izgradnju priključaka i prilaza na javnu cestu („Narodne novine“ broj 95/14) te ishoditi suglasnost Hrvatskih cesta d.o.o. u skladu s člankom 51. Zakona o cestama („Narodne novine“ broj 84/11, 22/13, 54/13, 148/13, 92/14 i 110/19).

Hrvatske ceste d.o.o. za upravljanje, građenje i održavanje državnih cesta

Vončinina 3, 10 000 Zagreb | +385 1 4722 555 | javnost@hrvatske-ceste.hr | www.hrvatske-ceste.hr
 Trgovački sud u Zagrebu | MBS 080391653 | MB 1554972 | Temeljni kapital: 107.384.800,00 kuna, uplaćen u cijelosti
 OIB 55545787885 | Uprava: Josip Škorić, predsjednik | Alen Leverić | Nikša Konjevod | Senko Bošnjak
 Privredna Banka Zagreb d.d., Radnička cesta 50, Zagreb | IBAN: HR67 2340 0091 1002 3190 2

Planovi razvitka cestovne infrastrukture državnog značenja

Na području Požeško-slavonske županije potrebno je osigurati koridore za planirane državne ceste na sljedećim cestovnim smjerovima:

1. Brza cesta: Našice – Požega – Staro Petrovo Selo (autocesta A3)
2. Brza cesta: Granica Republike Mađarske – Virovitica – Okučani – granica BiH
3. Obilaznica Pleternice
4. Izmještanje državne ceste D47 na potezu Bair – Čaglič.

Za planirane brze ceste potrebno je čuvati koridor širine 150 m, a za državne ceste 75 m.

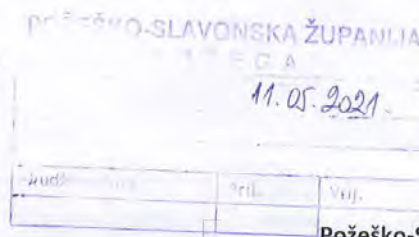
S poštovanjem

Direktor Sektora

Darko Šošić, dipl. ing. građ.

Na znanje:

- Pismohrana, ovdje



Digitalni signali
i mreže

Sektor za razvoj radijskih i prijenosnih
mreža

Zagreb, 03. svibnja 2021. godine

Ur. broj: 603509 /DVo

Požeško-Slavonska županija
Upravni odjel za gospodarstvo i
graditeljstvo,
n/r gđa. Branka Kuba
pročelnica

PREDMET: IV. Izmjene i dopune Prostornog plana Požeško-slavonske županije - zahtjevi

- dostavljaju se
- podaci, dostavljaju se

Veza - Vaš znak: KLASA: 350-01/21-02/3;
URBROJ: 2177/1-03-03/1-21-5
od 19. travnja, 2021.

Poštovani,

vezano uz Vaš dopis od 19. travnja 2021. godine, molimo Vas da prilikom izmjene i dopune Prostornog plana Požeško-slavonske županije, uzmete u obzir i ucrtate odašiljačke objekte i radijske koridore koji se nalaze na području županije;

Radijski koridori:

Redni br. Veze	Lokacija A	HTRS96 N	HTRS96 E	Lokacija B	HTRS96 N	HTRS96 E
1	PAPUK	5039041	605243	DILJ GORA	5017154	617094
2	PAPUK	5039041	605243	SLAVONSKI BROD - KOŠAREVAC	5007386	617161
3	PAPUK	5039041	605243	POŽEGA	5022668	593113
4	PAPUK	5039041	605243	PSUNJ	5027658	565176
5	PAPUK	5039041	605243	JOSIPOVAC	5048571	662982
6	PAPUK	5039041	605243	VIROVITICA	5076277	570219
7	PSUNJ	5027658	565176	PAKRAC	5035278	554392
8	PSUNJ	5027658	565176	MOSLAVAČKA GORA	5052725	519798
9	PSUNJ	5027658	565176	NOVA GRADIŠKA	5015101	568753

Odašiljači i veze d.o.o., Ulica grada Vukovara 269d, HR-10000 Zagreb, Hrvatska, T +385 1 618 6000, www.oiv.hr

Društvo je upisano u sudski registar Trgovačkog suda u Zagrebu, MBS 080428338, MB 01629042, OIB 88150534338, PDV broj (VAT) HR88150534338.
Temeljni kapital iznosi 138.568.200,00 kuna i uplaćen je u cijelosti. Član Uprave - direktor Mate Botica.
Zagrebačka banka d.d. Trg bana Josipa Jelačića 10, Zagreb, IBAN HR93 23600001101582397, SWIFT CODE: ZABA HR2X
Privredna banka Zagreb d.d., Radnička cesta 50, Zagreb, IBAN HR30 23400091110087671, SWIFT CODE: PBZG HR2X
Hrvatska poštanska banka d.d., Jurišićeva 4, Zagreb, IBAN HR07 23900011100347957, BIC CODE: HPBZHR2X

08-D-01/0



Odašiljački objekti:

Redni br. objekta	Lokacija	HTRS96 N	HTRS96 E
1	PAKRAC	5035278	554392
2	PSUNJ	5027658	565176
3	PAPUK	5039041	605243
4	VELIKA	5037418	590197
5	POŽEGA	5020865	591628
6	VETOVO	5032123	601390
7	LUKAČ	5032564	602873

Redni br. objekta	Lokacija	HTRS96 N	HTRS96 E
8	NOVA LJESKOVIČA	5028022	619025
9	RUŠEVO	5019448	617278
10	SOVSKI DOL	5018573	619977
11	IMRIJEVCI	5019955	625181
12	PAKA	5017911	622183
13	BUČJE	5010255	600343

S poštovanjem,

 Mihael Jančić
Direktor sektora za razvoj radijskih i prijenosnih mreža
Odašiljači i veze d.o.o., Zagreb

Dostaviti:

- naslovu;
- pismohrana



KOMUNALAC
POŽEGA d.o.o.
za komunalne djelatnosti

Vukovarska 8, 34000 Požega
Tel. (034) 316 860 • Fax. (034) 316 870
e-mail: info@komunalac-pozega.hr
IBAN: HR1523860021119000924 Podravska banka d.d.
Matični broj: 04156510 • OIB: 99740428762

Požega, 11.5.2021.god.
Vaš znak i broj:
Naš znak i broj: 4.-385-2/21.JR
Predmet: IV. izmjene i dopune Prostornog plana
Požeško-slavonske županije
- DOSTAVA ZAHTJEVA

POŽEŠKO-SLAVONSKA ŽUPANIJA
Upravni odjel za gospodarstvo i graditeljstvo
Županijska 7
34000 Požega

POŽEŠKO-SLAVONSKA ŽUPANIJA
POŽEGA

Primljeno:	11.05.2021.
Klasifikacijska oznaka	Org.jed.
Udio u broju	Pril.
	Vrij.

Poštovani,

Sukladno Vašem dopisu od 19.4.2021.god. klasa: 350-01/21-02/3, urbroj: 2177/1-03-03/1-21-5, dostavljamo zahtjeve za izradu IV. Izmjena i dopuna Prostornog plana Požeško-slavonske županije:

- Prostorni plan treba biti usklađen s
 - *Planom gospodarenja otpadom Republike Hrvatske za razdoblje 2017.-2022.god.* (u nastavku: PGO RH)
 - *Zakonom o održivom gospodarenju otpadom* (NN 94/13, 73/17, 14/19, 98/19) (u nastavku: ZOGO) i podzakonskim aktima tj. novom ZOGO i podzakonskim aktima nakon što stupe na snagu,
 na način da plan treba locirati sve građevine za gospodarenje otpadom predviđene PGO RH za Požeško-slavonsku županiju te da građevine za gospodarenje otpadom, kao i postupanje s otpadom, bude opisano na način propisan zakonskim i podzakonskim odredbama. Osobitu pažnju treba obratiti na planiranje odlagališta otpada koja trebaju udovoljavati
 - *Pravilniku o načinima i uvjetima odlaganja otpada, kategorijama i uvjetima rada za odlagališta otpada, Prilog I.* (NN 114/15, 103/18 i 56/19 – Ispravak).
- Na temelju *Strategije gospodarenja otpadom RH* (NN 130/05) i *Plana gospodarenja otpadom u Republici Hrvatskoj za razdoblje 2017.-2022.god.*, definiran je regionalni koncept centara za gospodarenja otpadom. Na temelju rezultata provedene optimizacije prostornih i ekonomskih parametara za Brodsko-posavsku, Požeško-slavonsku i Sisačko-moslavačku županiju, okviru javnog poziva *Izrada studijsko-projektne dokumentacije za centre za gospodarenje otpadom Zagreb, Orlovnjak i Šagulje*, sve JLS s područja Požeško-slavonske županije zbrinjavat će otpad na lokaciji centra za gospodarenje otpadom Šagulje kod Nove Gradiške u Brodsko-posavskoj županiji po zatvaranju postojećih odlagališta komunalnog otpada Vinogradine i Crkvište. U svom obuhvatu RCGO Šagulje ima i izgradnju pretovarnih stanica – PS Požega i PS Pakrac te ih je potrebno prikazati i opisati u prostornom planu. Sve jedinice lokalne samouprave s područja Požeško-slavonske županije potpisale su sporazum s trgovačkim društvom Regionalni centar za gospodarenje otpadom Šagulje d.o.o., tako da se detaljnije informacije o građevinama za gospodarenje otpadom u okviru RCGO Šagulje mogu dobiti od istoga.
- Sukladno ZOGO na području svake JLS s više od 3000 stanovnika treba biti planirana lokacija za izgradnju reciklažnog dvorišta sa svim sadržajima definiranim u *Pravilniku o gospodarenju otpadom* (NN 81/20). Općina Čaglin nema obvezu izgradnje reciklažnog dvorišta tj. obvezna je

Čuvajmo okoliš i učinimo ga ljepšim za buduće generacije!

Društvo je upisano u sudski registar kod Trgovačkog suda u Osijeku pod MBS 030141269
Temeljni kapital društva iznosi 15.469.000 kn. • Uprava društva: Tomislav Didović, dipl. oec.

uspostaviti mobilno reciklažno dvorište. Sukladno PGO RH u reciklažnim dvorištima može se planirati i odvojeni dio za ponovnu uporabu proizvoda.

4. U tekstualnom dijelu plana trebaju biti navedene i opisane sve lokacije i građevine za gospodarenje otpadom te u kartografskom dijelu plana označene odgovarajućim simbolima i opisane u legendi kartografskog prikaza. U prostornom planu trebaju biti:

a) Lokacija Vinogradine (GO-1) sa sljedećim građevinama:

- komunalno servisne građevine za djelatnost gospodarenja otpadom i ostale komunalne djelatnosti
- građevine za odlaganje otpada (odlagalište za neopasni otpad, kazeta za zbrinjavanje građevnog otpada koji sadrži azbest i sl.)
- građevine za sakupljanje otpada (reciklažno dvorište, skladište neopasnog otpada, skladište opasnog otpada, pretovarna stanica i sl.)
- građevine za obradu otpada (sortirnica, kompostana, postrojenje za obradu otpada i sl.)
- građevine i uređaji za pročišćavanje otpadnih voda

b) Lokacija Industrijska ulica u Požegi (GO-2) sa sljedećim građevinama:

na k.č.br. 470/6 k.o. Požega

- građevina za sakupljanje otpada (reciklažno dvorište)

na k.č.br. 470/2 k.o. Požega

- komunalno servisne građevine za djelatnost gospodarenja otpadom i ostale komunalne djelatnosti
- građevine za sakupljanje otpada (skladište neopasnog otpada i sl.)
- građevine za obradu otpada (sortirnica, građevina za pripremu otpada za ponovnu uporabu i sl.)

c) Lokacija Vidovci (GO-3) sa sljedećim građevinama:

- građevine za gospodarenje građevnim otpadom (komunalno servisne građevine za gospodarenje građevnim otpadom, građevine za odlaganje građevnog otpada, građevine za sakupljanje građevnog otpada (reciklažno dvorište, skladište građevnog otpada i sl.), građevine za obradu građevnog otpada i sl.)

Uz točku 4. dostavljamo i grafičke priloge lokacija namijenjenih gospodarenju otpadom s popisom građevina na svakoj pojedinoj lokaciji.

Molimo Vas da naše zahtjeve uvažite te ugradite u IV. izmjene i dopune Prostornog plana Požeško-slavonske županije s obzirom na to da je građenje građevina za gospodarenje otpadom od interesa za Republiku Hrvatsku (sukladno čl. 83. ZOGO).

S poštovanjem!

Rukovoditelj Razvojno-tehničkog sektora:

Jasna Replić, dipl.ing.arh.



Direktor:

Tomislav Didović, dipl.oec.

Prilozi: - kao u tekstu

LOKACIJA GRAĐEVINA ZA GOSPODARENJE OTPADOM - VINOGRADINE

OZNAKA LOKACIJE: **GO - 1**

PLANIRANE GRAĐEVINE NA LOKACIJI: - KOMUNALNO SERVISNE GRAĐEVINE ZA DJELATNOST GOSPODARENJA OTPADOM I OSTALE KOMUNALNE DJELATNOSTI

- GRAĐEVINE ZA ODLAGANJE OTPADA (odlagalište za neopasni otpad, kazeta za zbrinjavanje građevnog otpada koji sadrži azbest, kazeta za inertni otpad i sl.)
- GRAĐEVINE ZA SAKUPLJANJE OTPADA (reciklažno dvorište, reciklažno dvorište za građevni otpad, skladište neopasnog otpada, skladište opasnog otpada, pretovarna stanica i sl.)
- GRAĐEVINE ZA OBRADU OTPADA (sortirnica, kompostana, postrojenje za obradu otpada i sl.)
- GRAĐEVINE I UREĐAJI ZA PROČIŠĆAVANJE OTPADNIH VODA



LOKACIJA GRAĐEVINA ZA GOSPODARENJE OTPADOM - INDUSTRIJSKA ULICA

OZNAKA LOKACIJE: **GO - 2**

- PLANIRANE GRAĐEVINE NA LOKACIJI: - KOMUNALNO SERVISNE GRAĐEVINE ZA DJELATNOST GOSPODARENJA OTPADOM I OSTALE KOMUNALNE DJELATNOSTI
 - GRAĐEVINE ZA SAKUPLJANJE OTPADA (reciklažno dvorište, skladište neopasnog otpada i sl.)
 - GRAĐEVINE ZA OBRADU OTPADA (sortirnica, građevina za pripremu otpada za ponovnu uporabu i sl.)



LOKACIJA GRAĐEVINA ZA GOSPODARENJE OTPADOM - VIDOVCI

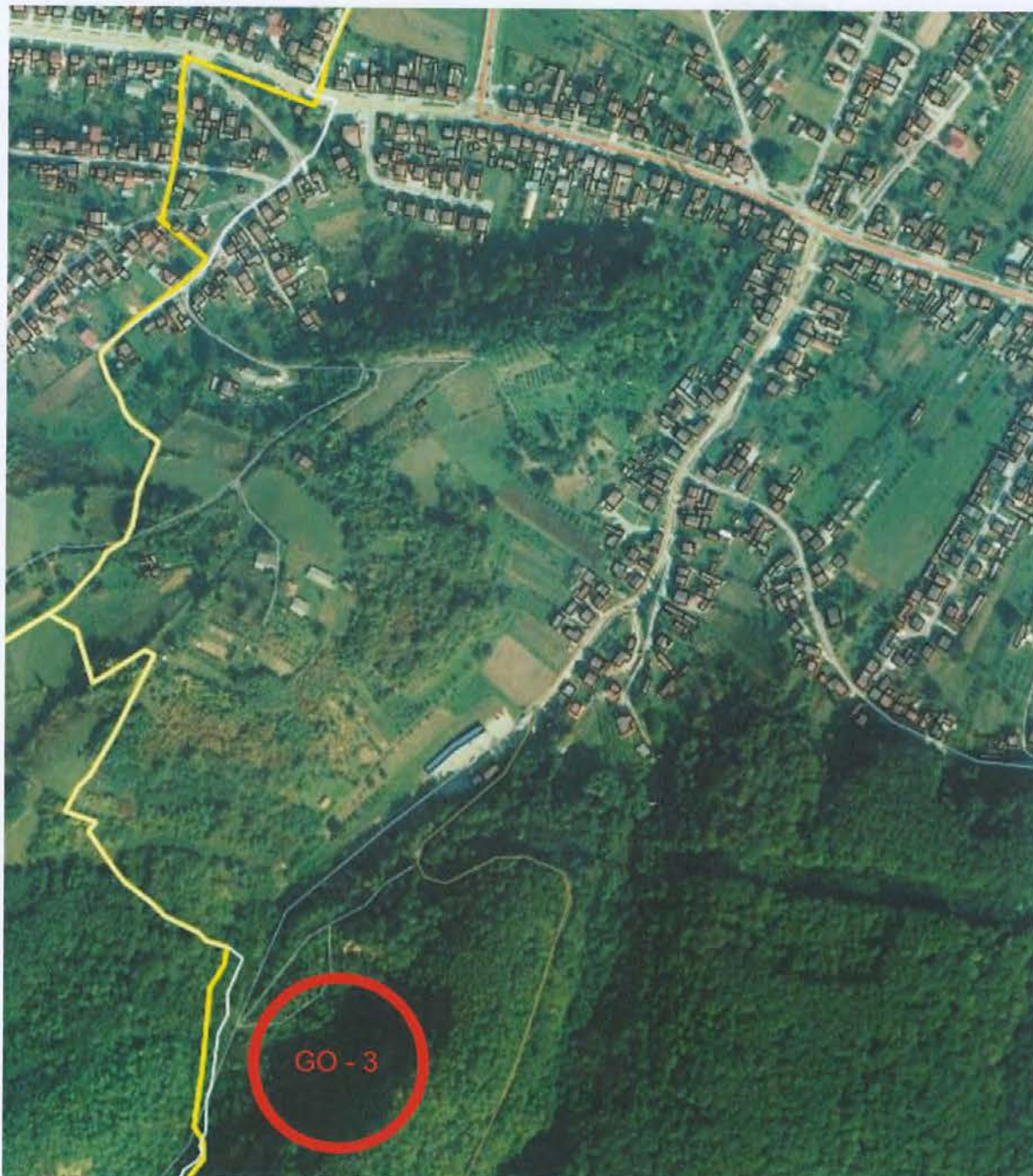
OZNAKA LOKACIJE: **GO - 3**

PLANIRANE GRAĐEVINE NA LOKACIJI: - GRAĐEVINE ZA GOSPODARENJE GRAĐEVNIM OTPADOM

(komunalno servisne građevine za gospodarenje građevnim otpadom, građevine za odlaganje građevnog otpada, građevine za sakupljanje građevnog otpada (reciklažno dvorište, skladište građevnog otpada i sl.), građevine za obradu građevnog otpada i sl.)

NAPOMENA:

Komunalac Požega d.o.o. nema podatke o obliku građevinske čestice za smještaj građevina za gospodarenje građevnim otpadom te je lokacija planiranih građevina označena kružnicom





KOMUNALAC
POŽEGA d.o.o.
za komunalne djelatnosti

Vukovarska 8, 34000 Požega
Tel. (034) 316 860 • Fax. (034) 316 870
e-mail: info@komunalac-pozega.hr
IBAN: HR1523860021119000924 Podravska banka d.d.
Matični broj: 04156510 • OIB: 99740428762

Požega, 11.6.2021.god.

Vaš znak i broj:

Naš znak i broj: 4.-385-3/21.JR

Predmet: IV. izmjene i dopune Prostornog plana
Požeško-slavonske županije
- DOPUNA ZAHTEJEVA

POŽEŠKO-SLAVONSKA ŽUPANIJA
Upravni odjel za gospodarstvo i graditeljstvo
Županijska 7
34000 Požega

REPUBLIKA HRVATSKA
POŽEŠKO-SLAVONSKA ŽUPANIJA
POŽEGA

Umišeno:	11-06-2021	
Klasifikacijska oznaka:	Upraviteljska jedinica	
Društveni broj:	Prilog:	Vrijednost:

Poštovani,

dana 11.5.2021. dopisom br. 4.-385-2/21.JR dostavili smo zahtjeve za izradu IV. Izmjena i dopuna Prostornog plana Požeško-slavonske županije (PPPSŽ) iz područja gospodarenja otpadom koje pripada djelokrugu poslovanja trgovačkog društva Komunalac Požega d.o.o. S obzirom na novonastalu situaciju vezanu uz obilne kiše i poplave koje su se dogodile na području grada Požege i prigradskih naselja, a osobito naselja Vidovci, o kojima smo obaviješteni od Hrvatskih voda, VGI za srednju i donju Savu, VGI za mali sliv Orlava-Londža, upućujemo Vam **dopunu zahtjeva za IV. izmjenju i dopunu Prostornog plana Požeško-slavonske županije** vezanu za sljedeću lokaciju

Lokacija Vidovci (GO-3) sa sljedećim građevinama:

- građevine za gospodarenje građevnim otpadom (komunalno servisne građevine za gospodarenje građevnim otpadom, građevine za odlaganje građevnog otpada, građevine za sakupljanje građevnog otpada (reciklažno dvorište, skladište građevnog otpada i sl.), građevine za obradu građevnog otpada i sl.).

Zbog potrebe izgradnje retencije za zaštitu od poplava naselja Vidovci na lokaciji napuštenog kamenoloma, koja je u postojećem PPPSŽ predložena za izgradnju građevina za gospodarenje građevnim otpadom, molimo da se u IV. izmjenama i dopunama Prostornog plana Požeško-slavonske županije utvrdi nova lokacija za namjenu gospodarenja građevnim otpadom. Komunalac Požega d.o.o. za ovu namjenu predlaže lokaciju Vinogradine na kojoj je već smješteno postojeće odlagalište komunalnog i neopasnog proizvodnog otpada te predviđena izgradnja dodatnih sadržaja iz područja gospodarenja otpadom (kasete za azbest, kompostane, sortirnice, RD građevnog otpada, odlagališta inertnog otpada, pretovarne stanice). Razlozi za prijedlog lokacije Vinogradine za namjenu gospodarenja građevnim otpadom su sljedeći:

- djelatnost gospodarenja otpadom na lokaciji Vinogradine obavlja se dugi niz godina (od 1989. godine) te je lokacija prihvaćena od strane stanovništva
- teren je po svojim geološkim i hidrogeološkim karakteristikama gotovo idealan za odlagalište otpada (od slabopropusnog prašinasto glinovitog materijala koji se lagano kopa i stabilan je na vrlo strmim i vertikalnim zasjecima te idealan za prekrivanje odloženog otpada; nema rizika od poplava, slijeganja terena, klizanja tla; maksimalno podizanje podzemnih voda zabilježeno je na dubini 8,2 m; vodonosnici su jasno odijeljeni od ostalog dijela terena, te su hidrauličke veze s područjem odlagališta otpada "Vinogradine" zanemarive)
- lokacija ima prilazni put i izgrađenu infrastrukturu unutar postojećeg odlagališta otpada koju je po potrebi moguće proširiti
- gospodarenje otpadom na manjem broju lokacija za komunalnu tvrtku ekonomski je povoljnije.

Čuvajmo okoliš i učinimo ga ljepšim za buduće generacije!

Društvo je upisano u sudski registar kod Trgovačkog suda u Osijeku pod MBS 030141269
Temeljni kapital društva iznosi 15.469.000 kn. • Uprava društva: Tomislav Didović, dipl. oec.

Zbog dodavanja djelatnosti gospodarenja građevnim otpadom na lokaciju Vinogradine, predlažemo da se obuhvat namijenjen gospodarenju otpadom na lokaciji Vinogradine proširi prema našem prijedlogu (prilog 1) te da se u tekstualnom i kartografskom dijelu plana za predmetnu lokaciju navede

Lokacija Vinogradine (GO-1) sa sljedećim građevinama:


- komunalno servisne građevine za djelatnost gospodarenja otpadom i ostale komunalne djelatnosti
 - građevine za odlaganje otpada (odlagalište za neopasni otpad, kazeta za zbrinjavanje građevnog otpada koji sadrži azbest i sl.)
 - građevine za sakupljanje otpada (reciklažno dvorište, skladište neopasnog otpada, skladište opasnog otpada, pretovarna stanica i sl.)
 - građevine za obradu otpada (sortirnica, kompostana, postrojenje za obradu otpada i sl.)
 - građevine i uređaji za pročišćavanje otpadnih voda
 - građevine za gospodarenje građevnim otpadom
- (komunalno servisne građevine za gospodarenje građevnim otpadom, građevine za odlaganje građevnog otpada, građevine za sakupljanje građevnog otpada (reciklažno dvorište, skladište građevnog otpada i sl.), građevine za obradu građevnog otpada i sl.),

Isto tako molimo da se **Lokacija Vidovci (GO-3)** s namjenom gospodarenja građevnim otpadom briše iz postojećeg prostornog plana (prilog 2).

Molimo Vas da naš zahtjev prihvatite te ugradite u IV. izmjene i dopune Prostornog plana Požeško-slavonske županije.

S poštovanjem!

Rukovoditelj Razvojno-tehničkog sektora:


Jasna Relić, dipl.ing.arh.



Direktor:

Tomislav Didović, dipl.oec.



Prilozi:

1. Lokacija građevina za gospodarenje otpadom – Vinogradine
2. Lokacija građevina za gospodarenje otpadom - Vidovci

LOKACIJA GRAĐEVINA ZA GOSPODARENJE OTPADOM - VINOGRADINE

OZNAKA LOKACIJE: **GO - 1**

PLANIRANE GRAĐEVINE NA LOKACIJI: - KOMUNALNO SERVISNE GRAĐEVINE ZA DJELATNOST GOSPODARENJA OTPADOM I OSTALE KOMUNALNE DJELATNOSTI

- GRAĐEVINE ZA ODLAGANJE OTPADA (odlagalište za neopasni otpad, kazeta za zbrinjavanje građevnog otpada koji sadrži azbest, kazeta za inertni otpad i sl.)
- GRAĐEVINE ZA SAKUPLJANJE OTPADA (reciklažno dvorište, reciklažno dvorište za građevni otpad, skladište neopasnog otpada, skladište opasnog otpada, pretovarna stanica i sl.)
- GRAĐEVINE ZA OBRADU OTPADA (sortirnica, kompostana, postrojenje za obradu otpada i sl.)
- GRAĐEVINE I UREĐAJI ZA PROČIŠĆAVANJE OTPADNIH VODA
- GRAĐEVINE ZA GOSPODARENJE GRAĐEVNIM OTPADOM (komunalno servisne građevine za gospodarenje građevnim otpadom, građevine za odlaganje građevnog otpada, građevine za sakupljanje građevnog otpada (reciklažno dvorište, skladište građevnog otpada i sl.), građevine za obradu građevnog otpada i sl.)



LOKACIJA GRAĐEVINA ZA GOSPODARENJE OTPADOM - VIDOVCI

OZNAKA LOKACIJE: **GO - 3**

PLANIRANE GRAĐEVINE NA LOKACIJI: - GRAĐEVINE ZA GOSPODARENJE GRAĐEVNIM OTPADOM

(komunalno servisne građevine za gospodarenje građevnim otpadom, građevine za odlaganje građevnog otpada, građevine za sakupljanje građevnog otpada (reciklažno dvorište, skladište građevnog otpada i sl.), građevine za obradu građevnog otpada i sl.)

NAPOMENA:

Komunalac Požega d.o.o. nema podatke o obliku građevinske čestice za smještaj građevina za gospodarenje građevnim otpadom te je lokacija planiranih građevina označena kružnicom



**ELEKTRA POŽEGA**

34000 Požega, Primorska 24

TELEFON • 034/230-200 •
 TELEFAKS • 034/273-238 •
 POŠTA • 34000 Požega • SERVIS
 IBAN • HR282360001400164990

NAŠ BROJ I ZNAK 402100102/1155/21MV

PREDMET IV. izmjene i dopune Prostornog plana
 požeško-slavonske županije - odgovor

**POŽEŠKO-SLAVONSKA ŽUPANIJA
 POŽEGA**

Prih. št.		17.05.2021	
Klas. oznaka		0.g.jed.	
Vrsta		Prih.	Vrij.

REPUBLIKA HRVATSKA
 POŽEŠKO-SLAVONSKA ŽUPANIJA
 UPRAVNI ODJEL ZA GOSPODARSTVO I
 GRADITELJSTVO

ŽUPANIJSKA 7
 34000 POŽEGA

VAŠ BROJ I ZNAK **KLASA: 350-01/21-02/3**
URBROJ: 2177/1-03-03/1-21-5

DATUM 07.05.2021.

Poštovani,

na temelju zahtjeva za IV. izmjene i dopune Prostornog plana požeško-slavonske županije zaprimljenog u Elektri Požega dana 21.04.2021. godine, KLASA: 350-01/21-02/3, URBROJ: 2177/1-03-03/1-21-5 u nastavku teksta dostavljamo prijedloge izmjene Prostornog plana požeško-slavonske županije:

- u tekstualnom dijelu:

- članak 176. tekst „Od planiranih značajnijih građevina za distribuciju električne energije (35 kV) predviđeni su, osim koridora postojećih dalekovoda i koridori planiranih DV 35 kV Kutjevo-Ferovac, Ferovac-Čaglin i Pasikovci (TS Orljava) – Velika. Od planiranih transformacijskih postrojenja predviđene su TS Požega IV i TS Čaglin“ izmijeniti u „Od planiranih značajnijih građevina za distribuciju električne energije (35 kV) predviđeni su, osim koridora postojećih dalekovoda i koridori planiranih podzemnih dalekovoda 35 kV Pasikovci (TS Orljava) – Velika, Kutjevo - Ferovac te podzemni 35 kV dalekovod kroz Pleternicu kako bi zamijenio dio postojećeg zračnog 35 kV dalekovoda.“

- u grafičkom dijelu:

- planirani dalekovod 35 kV od Pasikovaca do Velike izmijeniti iz planirani zračni u planirani podzemni dalekovod,
- planirani podzemni dalekovod kroz Požegu (od TS Požega 1 do TS Požega Zapad, planirana TS Požega II) promijeniti iz planiranog u postojeći podzemni dalekovod.

U prilogu na CD-u dostavljamo geodetski prikaz postojeće 35 kV mreže.

S poštovanjem,

Direktor:

Željko Polak, dipl.ing.

Prilog:

- Geodetski prikaz 35 kV mreže Elektre Požega na CD-u

HEP-Operator distribucijskog sustava d.o.o. ZAGREB
 DISTRIBUCIJSKO PODRUČJE
 ELEKTRA POŽEGA

Dostaviti:

- 1) Naslov
- 2) Pismohrana

ČLAN HEP GRUPE

• UPRAVA DRUŠTVA • DIREKTOR • NIKOLA ŠULENTIĆ •

• TRGOVAČKI SUD U ZAGREBU MBS 080434230 • MB 1643991 •
 • OIB 46830600751 • UPLAĆEN TEMELJNI KAPITAL 699.436.000,00 HRK •
 • www.hep.hr •

**HŽ INFRASTRUKTURA**

10000 Zagreb, Mihanovićeve 12

**SEKTOR ZA RAZVOJ, PRIPREMU
I PROVEDBU INVESTICIJA I EU
FONDOVA**

Odjel za razvoj i planiranje investicija

tel: +385 (0)1 4534527

fax: +385 (0)1 3783396

e-mail: goran.ilkoski@hzinfra.hr

naš broj i znak: 3987/21, 1.3.1. GI

vaš broj i znak: KLASA: 350-01/21-02/3

datum: 06. svibnja 2021.

**REPUBLIKA HRVATSKA
POŽEŠKO-SLAVONSKA ŽUPANIJA**

Upravni odjel za gospodarstvo i

graditeljstvo

Županijska 7

34000 Požega

12.05.2021

**Predmet: IV. Izmjena i dopuna Prostornog plana Požeško-slavonske županije (Plan)
- dostava zahtjeva za izradu Plana**

Poštovani,

Sukladno članku 92. Zakona o prostornom uređenju, dostavljamo zahtjeve za izradu predmetnih izmjena i dopuna Prostornog plana Požeško-slavonske županije:

U prostornom obuhvatu Požeško-slavonske županije nalaze se tri željezničke pruge za lokalni promet, sljedećih oznaka i punih naziva željezničke pruge:

1. L 204 Banova Jaruga – Daruvar – Pčelić rasputnica,
2. L 205 Nova Kapela-Batrina – Pleternica – Našice,
3. L 206 Pleternica – Požega – Velika.

Nazivi i oznake željezničkih pruga određene su sukladno Odluci o razvrstavanju željezničkih pruga (NN 3/2014) i Odluci o dopuni odluke o razvrstavanju željezničkih pruga (NN 72/17) pa je članak 43.(osnovnog Plana iz 2002. godine) potrebno nadopuniti s punim nazivom i oznakom željezničke pruge L 204. U legendama kartografskih prikaza i kartograma ispraviti ŽELJEZNIČKI PROMET na način da se „željeznička pruga II. reda“ zamijeni s „željeznička pruge za lokalni promet“.

Pravilnikom o općim uvjetima za građenje u zaštitnom pružnom pojasu (NN 93/10) kojim se uređuju opći uvjeti za građenje građevina u zaštitnom pružnom pojasu, na temelju kojih upravitelj infrastrukture određuje posebne uvjete u postupcima izdavanja akata za provedbu dokumenata prostornoga uređenja odnosno odobravanja građenja po posebnom propisu.

Sukladno navedenm Pravilniku o općim uvjetima za građenje u zaštitnom pružnom pojasu (NN 93/10), unutar zaštitnog pružnog pojasu u postupcima izdavanja akata za provedbu dokumenata prostornoga uređenja odnosno odobravanja građenja po posebnom propisu potrebno je ishoditi suglasnost i posebne uvjete nadležnog javnopravnog tijela – upravitelja željezničke infrastrukture. Navedeno treba ugraditi u članku 160. osnovnog Plana iz 2002. godine. Također, u tekstualnom dijelu Prijedloga Plana naziv javnopravnog tijela u funkciji upravitelja željezničke

HŽ Infrastruktura d.o.o. ZAGREB, Mihanovićeve 12, TRGOVAČKI SUD U ZAGREBU, MBS: 080590485, OIB: 39901919995,
Naziv i sjedište banke: Privredna banka Zagreb d.d., Zagreb, Radnička cesta 50, BROJ RAČUNA: HR4423400091110252804,
TEMELJNI KAPITAL: 224.188.000,00 kuna,
PREDSJEDNIK UPRAVE: Ivan Kršić, dipl. ing. građ.
ČLANOVI UPRAVE: mr. sc. Darko Barišić, dipl. ing.; Nikola Ljuban, dipl. ing.; Krunoslav Papić, dipl. ing.; Marko Z. Žubričić, dipl. ing.

infrastrukture treba glasiti: HŽ Infrastruktura d.o.o. za upravljanje, održavanje i izgradnju željezničke infrastrukture.

Također, radi izvršnosti Prostornog plana Požeško-slavonske županije za potrebe provođenja projekata od županijske važnosti tražimo da se isti članak 160. dopuni novom alinejom koja glasi: „Za građevine navedene člankom 43. izdavanje upravnih akata za gradnju i modernizaciju željezničkih pruga (lokacijske i građevinske dozvole) provodi se temeljem odredbi ovog Plana i njegovih izmjena i dopuna.

Budućnost željezničkih pruga L204, L205, i L206 ovisi o potrebama i intenzitetu lokalnoga putničkog prometa te potrebama lokalnoga gospodarstva za korištenjem željezničkoga teretnog prijevoza. Daljnje studije procijenit će tehničke zahtjeve koje je potrebno ispuniti, uzimajući u obzir sigurnosne, gospodarske i ekološke aspekte, a sve temeljeno na prometnim potrebama teretnog i putničkog prometa u budućem razdoblju.

Vezano uz željezničko-cestovne prijelaze modernizacijom željezničkih pruga L204, L205 i L206, a sukladno posebnim propisima ovisno o vrsti prometnica, razvrstavanju željezničkih pruga i drugih prometnica, intenzitetu prometa na željezničkim prugama i drugim prometnicama, topografskim i urbanističkim uvjetima, geološkim i geomehaničkim karakteristikama tla, propisanim uvjetima za siguran tijek prometa i drugim propisanim uvjetima, a posebice kroz ekonomsku opravdanost odrediti će se način križanja željezničke pruge s drugim prometnicama, a sve u skladu s posebnim propisima. Stoga će biti potrebno postojeće željezničko-cestovne prijelaze modernizirati izvedbom željezničko-cestovnih prijelaza izvan razine (denivelacija), ugradnjom signalno sigurnosnih uređaja na zadržanim postojećim željezničko-cestovnim prijelazima ili ukidanjem sa i bez svodjenja na prvi najbliži željezničko-cestovni prijelaz, a sve u skladu s posebnim propisima.

U popisu sektorskih dokumenata i propisa za izradu Plana treba navesti:

- Zakon o sigurnosti i interoperabilnosti željezničkog sustava (NN 63/20),
- Zakon o željeznici (NN 32/19 i 20/21),
- Pravilnik o općim uvjetima za građenje u zaštitnom pružnom pojasu (NN 93/10),
- Pravilnik o tehničkim uvjetima za sigurnost željezničkoga prometa kojima moraju udovoljavati industrijski i drugi željeznički kolosijeci koji nisu javno dobro u općoj uporabi (NN 99/11),
- Odluka o razvrstavanju željezničkih pruga (NN 3/2014),
- Odluka o dopuni odluke o razvrstavanju željezničkih pruga (NN 72/17),
- Pravilnik o uvjetima za određivanje križanja željezničke pruge i drugih prometnica (NN 111/15)
- Pravilnik o načinu osiguravanja prometa na željezničko-cestovnim prijelazima i pješačkim prijelazima preko pruge (NN 111/15).

S poštovanjem,

Direktor:

Mirko Franović, dipl.ing.



list 2/2

HŽ Infrastruktura d.o.o. ZAGREB, Mihanovićeveva 12, TRGOVAČKI SUD U ZAGREBU, MBS: 080590485, OIB: 39901919995.
Naziv i sjedište banke: Privredna banka Zagreb d.d., Zagreb, Radnička cesta 50, BROJ RAČUNA: HR4423400091110252804,
TEMELJNI KAPITAL: 224.188.000,00 kuna,
PREDSJEDNIK UPRAVE: Ivan Kršić, dipl. ing. građ.
ČLANOVI UPRAVE: Darko Barišić, dipl.ing.; Nikola Ljuban, dipl.ing.; Marko Z. Žubrinić, dipl.ing.



Industrija nafte, d.d.
Istraživanje i proizvodnja nafte i plina
Razrada polja
Odnosi s državnim i lokalnom upravom za IPNP

Lovinčićeva 4
10000 Zagreb

Tel: 385 1 645 0518
Fax: 385 1 645 2522

Naš znak - Re: 001/50457184/22-04-21/840-213/AK

Datum - Date: 12. svibnja 2021.

REPUBLIKA HRVATSKA
POŽEŠKO-SLAVONSKA ŽUPANIJA
POŽEGA

Primljeno:	12. 05. 2021	
Klasifikacijska oznaka:	Ustrojstvena jedinica	
Uredbeni broj:	Prilozi	Vrijednosti

REPUBLIKA HRVATSKA
POŽEŠKO-SLAVONSKA ŽUPANIJA
Upravni odjel odjel za gospodarstvo i
graditeljstvo
Županijska 7
34 000 POŽEGA

PREDMET: **IV. IZMJENE I DOPUNE PROSTORNOG PLANA
POŽEŠKO-SLAVONSKOŽUPANIJE**
- dostava zahtjeva -

Na temelju Vašeg dopisa KLASA: 350-01/21-02/3, URBROJ: 2177/1-03-03/1-21-5 od 19. svibnja 2021. godine, kojim se traži dostava zahtjeva za izradu IV. izmjena i dopuna Prostornog plana Požeško-slavonske županije, dostavljamo tražene podatke.

Na području Požeško-slavonske županije nalaze se dijelom eksploatacijska polja ugljikovodika (EPU) „Jamarica“, „Janja Lipa“ i „Kozarica“ te jednim malim dijelom na sjeveru istražni prostor ugljikovodika „DR-03“ na kojima je INA – Industrija nafte d.d. ovlaštenik dozvole, odnosno investitor.

Od postojećih naftno-rudarskih objekata i postrojenja na području Požeško-slavonske županije mogu se izdvojiti:

- Plinovod DN 150/50 Janja Lipa – Lipovljani
- Plinovod DN 80/50 Janja Lipa-5 – KS Lipovljani
- Plinovod DN 150 Janja Lipa – Zagreb – nije u funkciji

U skladu sa navedenim dostavljamo kartu Požeško-slavonske županije s ucrtanim granicama (EPU) „Jamarica“, „Janja Lipa“ i „Kozarica“ i istražnog prostora „DR-03“ te postojećim naftno-rudarskim objektima u nadležnosti INA, d.d. Istraživanje i proizvodnja nafte i plina, kao i pripadajuću „dwg“ datoteku (šaljemo putem elektroničke pošte).

Naši posebni uvjeti na osnovu propisanih dokumenata, odnose se na sigurnosni pojas od 100 m lijevo i desno od naših cjevovoda unutar kojega je potrebno zatražiti uvjete prilikom bilo kakvih zahvata u tom prostoru. Posebnim uvjetima određujemo zaštitne pojaseve oko naših instalacija, a u cilju sigurnosti ljudi i objekata u kojima žive ili borave ljudi. Zaštitne pojaseve definiramo prilikom izdavanja posebnih uvjeta kod gradnje stabilnih objekata koji nisu u funkciji naših instalacija.

Zaštitni pojasevi ovise o promjeru i radnom tlaku cjevovoda, a generalno zaštitni pojas iznosi 30 m lijevo i desno od osi cjevovoda (plinovod, naftovod, produktovod i slično). Unutar zaštitnog pojasa zabranjeno je graditi stabilne objekte namijenjene stalnom ili privremenom boravku ljudi, odnosno objekte koji nisu u funkciji proizvodnje nafte i plina.

Uz primjenu posebnih mjera zaštite, zaštitni pojas za cjevovode može biti:

- za promjer cjevovoda do 125 mm – 10 m
- za promjer cjevovoda od 125 mm do 300 mm – 15 m
- za promjer cjevovoda od 300 mm do 500 mm – 20 m
- za promjer cjevovoda već od 500 mm – 30 m.

INA, d.d.	Banke - Bank	Adresa - Address	IBAN broj - IBAN Number	Trgovački sud u Zagrebu Commercial Court in Zagreb
Avenija Većeslava Holjevca 10 10 002 Zagreb - p.p. 555 Hrvatski - Croatia Telefon - Telephone +385(1)6450000 Faks - Fax + 385(1)6452100	Plinovodna banka Zagreb d.d. Raiffeisenbank Austria d.d. Zagrebačka banka d.d. OTP banka d.d. ErsteSteiermärkische Bank d.d. Sberbank d.d. BANCA POPOLARE DI GONDRIO NATIXIS UniCredit Bank Austria AG	Radičkova cesta 50, 10000 Zagreb Mladinska cesta 68, 10000 Zagreb Trg bana Josipa Jelačića 10, 10000 Zagreb Dobrovinskog rta 61, 21000 Split Jadranski trg 3a, 51000 Rijeka Vlačarska 8, 10000 Zagreb Vieux Immeuble 30, 75013 Paris Schottengasse 6-8, A-1010 Wien	HR90 2340 0391 1000 2200 2 HR70 2494 0001 1006 1848 3 HR82 3380 0001 10 03 0359 5 HR50 2407 0001 1001 5214 8 HR34 2422 0091 1009 8111 4 HR75 2503 0071 1000 6218 3 TR41 9058 9070 9000 0000 0817 340 (EUR) FR78 3007 8996 27 021 672 000 59 AT21 1200 0228 4000 3486 (EUR) AT91 1900 0298 4400 3467 (USD) CH55 0068 0001 0807 4000 2 (EUR) CH05 0068 0001 0807 4000 1 (USD) NL96 0026 0050 7815 35 (EUR) NL23 0088 0020 6070 90 (USD)	Uglašen temeljni kapital - Paid capital stock 9.000.000,000,00 kn - HRK Broj izdanih dionica / Nominalna vrijednost No. of issued shares / Nominal value 10.000.000 / 900,00 kn - HRK Matični broj - Reg. No. 3585243 OIB - 27759560625 PDV identifikacijski broj / VAT identification number HR27759560625

Predsjednik i članovi Uprave / President and members of the Management Board:
Sándor Tasmon, Niko Dalčić, Barbara Dorčić, Darko Markotić, Izzet Šimala, Ferenc Horváth
Predsjednik Nadzornog odbora / President of the Supervisory Board: Dsmir Vandellit

Oko izgrađene bušotine zaštitna i požarna zona iznosi 30 m u polumjeru oko osi bušotine. Kod trajno napuštenih bušotina (likvidirane - kanal bušotine se nalazi 1,5 – 2,0 metra pod zemljom), sigurnosna - zaštitna zona u kojoj je zabranjeno graditi objekte za boravak i rad ljudi iznosi 3,0 metra u polumjeru oko osi kanala trajno napuštene bušotine.

U zelenom pojasu širokom 5 m lijevo i desno od osi cjevovoda zabranjeno je saditi biljke čije korijenje raste dublje od 1 m, odnosno za koje je potrebno obrađivati zemljište dublje od 0,5 m.

Kod paralelnog vođenja infrastrukturnih instalacija (kanalizacija, vodovod, plinovod, el. kablovi, tel. kablovi i ostalo) s našim instalacijama minimalna međusobna udaljenost mora biti 5 m, računajući od vanjskog ruba infrastrukturnih instalacija do vanjskog ruba naših instalacija.

Na mjestima križanja infrastrukturnih instalacija s našim instalacijama iste obavezno treba postaviti ispod naših instalacija. Vertikalna udaljenost mora biti najmanje 0,5 m, računajući od donje kote našeg cjevovoda do gornje kote cjevovoda ili kabela koji se polaže. Kut križanja mora biti između 90° i 60°. Iznad mjesta križanja obavezno se postavlja pocinčana rešetka, kao oznaka da ispod postojećeg cjevovoda prolazi najmanje još jedan cjevovod ili kabel.

Na mjestima križanja i paralelnog hoda prometnica, željezničke pruge, vodotoka, kanalske mreže i dr. s našim instalacijama međusobna udaljenost definirana je posebnim propisima i sastavni je dio posebnih uvjeta.

Naši zahtjevi temeljeni su na odredbama slijedećih zakonskih i podzakonskih propisa:


- Zakon o istraživanju i eksploataciji ugljikovodika (NN 52/18, 52/19 i 30/21)
- Zakon o prostornom uređenju (NN 153/13, 65/17, 114/18, 39/19 i 98/19)
- Zakona o osnovama sigurnosti transporta ugljikovodika naftovodima i plinovodima (Sl. list 64/73)
- Pravilnik o građenju naftno-rudarskih objekata i postrojenja (NN 95/18)
- Pravilnika o tehničkim normativima pri istraživanju i eksploataciji nafte, zemnih plinova i slojnih voda (Sl. list 43/79)
- Pravilnik o tehničkim uvjetima i normativima za siguran transport tekućih i plinovitih ugljikovodika magistralnim naftovodima i plinovodima te naftovodima i plinovodima za međunarodni transport (»Službeni list SFRJ«, br. 26/85.)
- Uredba o određivanju građevina, drugih zahvata u prostoru i površina državnog i područnog (regionalnog) značaja (NN 37/14, 154/14 i 30/21)

U slučaju potrebe za dodatnim informacijama kontakt osoba je:

Ana Kralj-Vrsalović, mob: 098 324 857, mail: ana.kralj-vrsalovic@ina.hr

Sretno!

Direktor Odnosa s državnom
i lokalnom upravom za IPNP

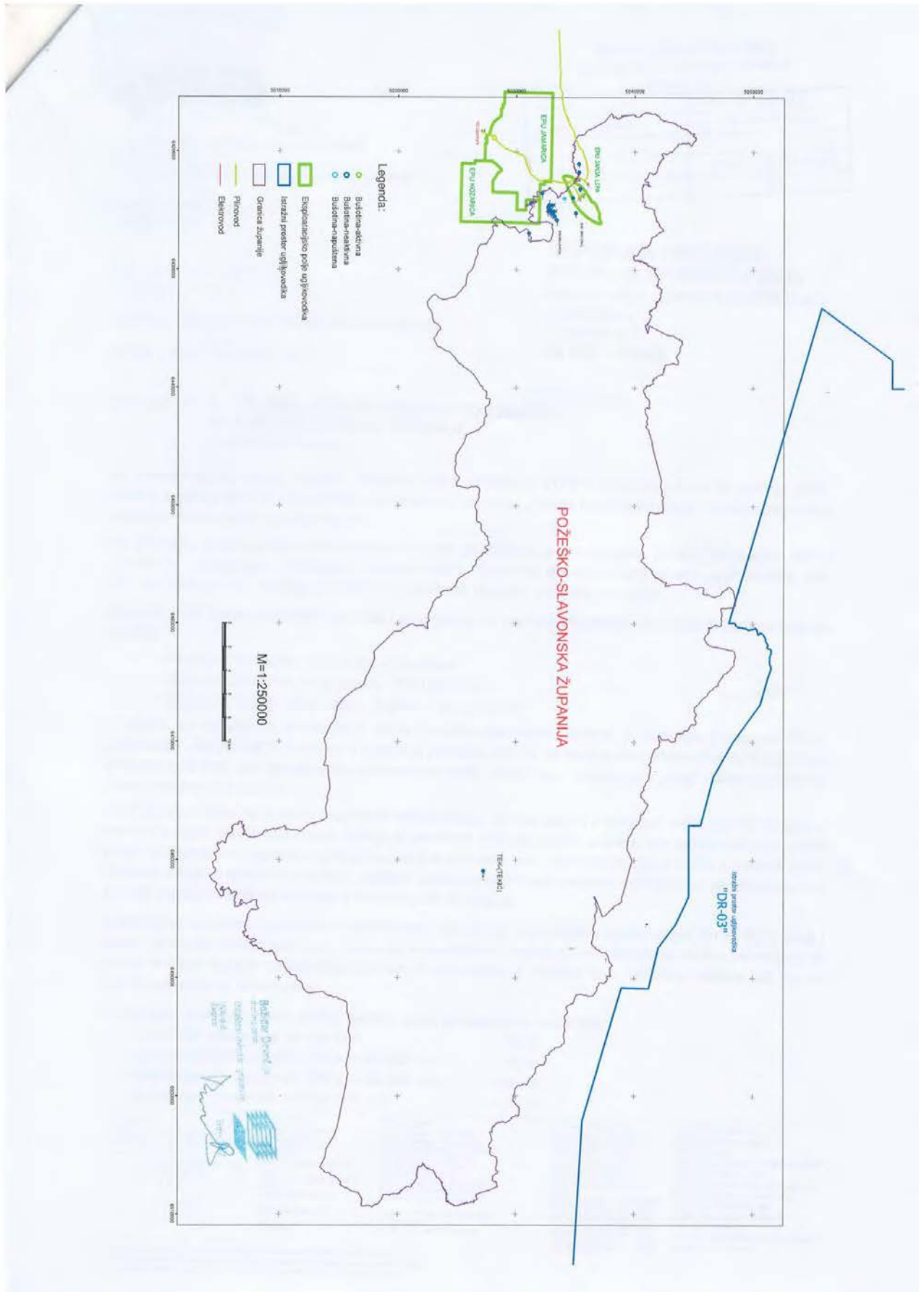


U prilogu:

1. Pregledna karta s ucrtanim granicama EPU „Jamarica“, „Janja Lipa“ i „Kozarica“ i istražnog prostora „DR-03“ te postojećim naftno-rudarskim objektima u nadležnosti INA, d.d. Istraživanje i proizvodnja nafte i plina na području Požeško-slavonske županije (dwg datoteku u HTRS96/TM sustavu šaljemo putem elektroničke pošte)

Dostaviti:

1. Direktor Proizvodnje nafte i plina, Csaba Gal, dipl. ing.;
2. Direktor Razrade polja, Jerko Jelić-Balta, dipl. ing.;
3. Direktorica Proizvodne regije središnja Hrvatska, Nikolina Lukačić Petrović, dipl. ing.;
4. Arhiva, ovdje.





REPUBLIKA HRVATSKA
MINISTARSTVO UNUTARNJIH POSLOVA
RAVNATELJSTVO CIVILNE ZAŠTITE
PODRUČNI URED CIVILNE ZAŠTITE OSIJEK
SLUŽBA CIVILNE ZAŠTITE POŽEGA
Odjel inspekcije

KLASA: 350-01/21-01/22
URBROJ: 511-01-383-21-2-ZA
Požega, 13. svibnja 2021.



POŽEŠKO-SLAVONSKA ŽUPANIJA
POŽEGA

Prilježeno:	14.09.2021	
Klasifikacijska oznaka	Org.jed.	
Budžetni broj	Prij.	Vrij.

POŽEŠKO-SLAVONSKA ŽUPANIJA
Upravni odjel za gospodarstvo i graditeljstvo
Županijska 7
34000 Požega

PREDMET: Prostorni uvjeti zaštite od požara, za izradu IV izmjena i dopuna prostornog plana Požeško-slavonske županije
- dostavlja se

Veza: KLASA: 350-01/21-02/3, URBROJ: 2177/1-03-03/1-21-5 od 19. travnja 2021. godine

U svezi Vašeg dopisa broj i nadnevak gornji, prilikom izrade IV izmjena i dopuna prostornog plana Požeško-slavonske županije, sukladno odredbama članka 23. stavaka 2. i 3. Zakona o zaštiti od požara („Narodne novine“, br. 92/10), trebate voditi računa o prostornim uvjetima zaštite od požara, posebice o:

- mogućnosti evakuacije i spašavanja ljudi, životinja i imovine,
- sigurnosnim udaljenostima između građevina ili njihovom požarnom odjeljivanju,
- osiguranju pristupa i operativnih površina za vatrogasna vozila,
- osiguranju dostatnih izvora vode za gašenje

uzimajući u obzir postojeća i nova naselja, građevine, postrojenja i prostore, te njihova požarna opterećenja i zauzetost osobama.

S poštovanjem!





društvo s ograničenom odgovornošću

10000 Zagreb, Ulica kneza Branimira 1
 Uprava: Krunoslav Jakupčić, dipl. ing. šum. – predsjednik; Ante Sabljčić, dipl. ing. šum. – član; mr.sc. Igor Fazekas – član • MB 3631133 • OIB 69693144506 • Trgovački sud u Zagrebu (MBS 080251008) • Temeljni kapital 1.171.670.000,00 kn, uplaćen u cijelosti • SWIFT: PBZGHR2X • IBAN: HR46 2340 0091 1001 0036 0 • Telefon: 01/4804 111 • Telefaks: 01/4804 101 • pp 148, 10002 Zagreb • web: <http://www.hrsume.hr> • e-mail: direkcija@hrsume.hr

UPRAVA ŠUMA PODRUŽNICA BJELOVAR • 43000 Bjelovar, Matošev trg 1 • Telefon: 043 / 647 111 • Telefaks: 043 / 647 188

e-mail: usbje@hrsume.hr

ODJEL ZA EKOLOGIJU • e-mail: usbje.ekologija@hrsume.hr

Klasa: BJ/21-01/695

Ur.br.: 05-00-06/01-21-02

Bjelovar, 11. svibnja 2021. godine

POŽEŠKO-SLAVONSKA ŽUPANIJA
 POŽEGA

Primljeno:	14.05.2021.	
Klasifikacijska oznaka	Org.jed.	
Šumski broj	Pril.	Vrij.

REPUBLIKA HRVATSKA
 POŽEŠKO-SLAVONSKA ŽUPANIJA
 UPRAVNI ODJEL ZA GOSPODARSTVO I
 GRADITELJSTVO

PREDMET: IV. Izmjene i dopune Prostornog plana Požeško-slavonske županije
 - dostava zahtjeva za izradu prostornog plana

Temeljem vašeg dopisa klase: 350-01/21-02/3, ur.broja: 2177/1-03-03/1-21-5, sukladno odredbama članka 90. Zakona o prostornom uređenju i gradnji („Narodne novine“, broj 153/13 i 65/17, 114/8, 39/19 i 98/19), dostavljamo vam sljedeće zahtjeve za izradu ciljanih izmjena i dopuna važećeg prostornog plana vezano za šume i šumska zemljišta kojima gospodare Hrvatske šume d.o.o., UŠP Bjelovar, Šumarija Lipik i Paskrac, a nalaze se unutar administrativnih granica Požeško-slavonske županije.

Zahvate u prostoru koji se odnose na gradnju građevina radi kojih se pristupa izradi IV. Izmjena i dopuna Prostornog plana Požeško-slavonske županije sukladno odredbama članka 40. Zakona o šumama („Narodne novine“, br. 68/18, 115/18, 98/19. i 32/20.), planirati izgradnju u šumi i na šumskom zemljištu samo ako to iz tehničkih i ekonomskih uvjeta nije moguće planirati izvan šume i šumskog zemljišta. U sastojinama I. i II. dobnog razreda, sastojinama koje su u fazi oplodnih sječa i sjemenskim objektima ne može se prostornim planom planirati izgradnja kampova, igrališta za golf i drugih sportsko-rekreativnih područja.

Ispraviti granice građevinskih područja koja su obuhvatila rubne dijelove katastarskih čestica šuma odnosno uskladiti granice građevinskog područja s granicama šumskih kompleksa. Popis katastarskih čestica unutar područja šuma i šumskog zemljišta kojim gospodare HŠ d.o.o. UŠP Bjelovar koje su dijelom obuhvaćene građevinskim područjem koje treba uskladiti nalazi se u prilogu dopisa.

S poštovanjem.

RUKOVODITELJICA ODJELA
 ZA EKOLOGIJU I ZAŠTITU ŠUMA
 Željka Bakran, dipl.ing.šum.

[Handwritten signature]

O tome obavijest:

- Šumariji Lipik
- Šumarija Pakrac

Dostaviti:

- Odjelu za ekologiju i zaštitu šuma
- Pismohrani




Popis katastarskih čestica unutar područja šuma i šumskog zemljišta kojim gospodare HŠ d.o.o. UŠP Bjelovar koje su dijelom obuhvaćene građevinskim područjem

k.o.	k.č. br	površina / ha	površina u građ. području ha
Bujavica	312	2,0285	0,6018
Omanovac	257/7	0,123	0,0468
Omanovac	270/15	2,9493	0,1230
Pakrac	2429/29	0,0252	0,0252
Pakrac	2429/1	2,0116	0,0288
Dereza	269	12,5793	0,1400
Dereza	888	11,1478	0,2260
Ožegovci	933/1	0,6780	0,1700
Kusonje	803/1	65,558	0,3007
Kusonje	346	0,5866	0,0690
Kusonje	691,25	2,7494	0,0058
Kusonje	523/8	2,969	0,0315
Gornja Obrijež	427/2	29,1179	0,3159
Prekopakra	743/44	1,8320	0,0171
Prekopakra	743/45	1,0826	0,1481
Prekopakra	971/1	0,2439	0,2439
Donja Obrijež	491/1	0,5086	0,5086
Donja Obrijež	491/2	1,5940	1,1612
Bjelajci	614	0,2169	0,0089
Ožegovci	792/1	18,7993	0,0738
Šumetlica	949/7		0,1171
Branešci	787/1	3,1514	0,2398
Ožegovci	768	0,4014	0,1154
Ožegovci	772	0,0637	0,0059
Šumetlica	587/3		0,0578
Šumetlica	587/2		0,3055


**ZAVOD ZA PROSTORNO UREĐENJE
SISAČKO - MOSLAVAČKE ŽUPANIJE**

 Trg bana J. Jelačića 6, 44 000 Sisak
 tel. 044/ 521- 008; www.zpusmz.hr

**POŽEŠKO-SLAVONSKA ŽUPANIJA
POŽEGA**

 KLASA: 350-02/21-01/05
 URBROJ: 2176-117-03-21-2
 Sisak, 5.05.2021.

**REPUBLIKA HRVATSKA
POŽEŠKO-SLAVONSKA ŽUPANIJA
Upravni odjel za gospodarstvo i graditeljstvo
34000 POŽEGA, Županijska 7**
Predmet: IV. izmjene i dopune Prostornog plana Požeško-slavonske županije
 - zahtjev, dostavlja se

Veza:KLASA:350-02/21-02/3, URBROJ:2177/1-03-03-03/1-21-5 od 19.04.2021. god.

Vezano na vaš zahtjev, broj gornji, a temeljem članka 92. Zakona o prostornom uređenju („Narodne novine“ br. 153/13., 65/17., 114/18., 39/19. i 98/19.), obavještavamo vas da je za područje Sisačko-moslavačke županije na snazi Prostorni plan Sisačko-moslavačke županije („Službeni glasnik Sisačko-moslavačke županije“, broj 4/01., 12/10., 10/17. 12/19. i 23/19. - pročišćeni tekst) te da je u tijeku postupak izrade IV. izmjena i dopuna Prostornog plana Sisačko-moslavačke županije.

Tijekom izrade IV. izmjena i dopuna Prostornog plana Požeško-slavonske županije nužno je osigurati usklađenost, u svim dodirnim točkama, s važećim Prostornim planom Sisačko-moslavačke županije.

Drugi posebnih zahtjeva, koji se odnose na izradu IV. izmjena i dopuna Prostornog plana Požeško-slavonske županije, nemamo.

S poštovanjem,

mm


Domagoj Orlić, dipl. ing. prom.

 Dostaviti:
 1. Naslov
 2. Pismohrana, ovdje

* privremena, adresa za dostavu pošte: Ulica M. Gupca 12, 44000 SISAČ



REPUBLIKA HRVATSKA
Sisačko-moslavačka županija
Upravni odjel za prostorno uređenje, graditeljstvo i
zaštitu okoliša
Stjepana i Antuna Radića 36, Sisak

KLASA: 351-01/21-01/07
URBROJ: 2176/01-08/02-21-2
Sisak, 11.05.2021.

POŽEŠKO-SLAVONSKA ŽUPANIJA
POŽEGA

Primljeno:	11.05.2021	
Službeni broj:	C. 1123	
Službeni broj	Pril.	Vrij.

POŽEŠKO-SLAVONSKA ŽUPANIJA
Upravni odjel za gospodarstvo i
graditeljstvo
34000 POŽEGA
Županijska 7

PREDMET: IV. izmjene i dopune Prostornog plana Požeško-slavonske županije,
- očitovanje, dostavlja se

Vaša klasa: 350-01/21-02/3, urbroj: 2177/1-03-03/1-21-5, od 19.04.2021.

Vezano na vaš poziv za davanje zahtjeva i smjernica za izradu IV. izmjena i dopuna Prostornog plana Požeško-slavonske županije obavještavamo vas o sljedećem:

1. Prostorni plan Sisačko-moslavačke županije s izmjenama i dopunama dostupan je na mrežnim stranicama Sisačko-moslavačke županije i Zavoda za prostorno uređenje Sisačko-moslavačke županije.
2. Pročišćeni tekst Prostornog plana Sisačko-moslavačke županije objavljen je u Službenom glasniku Sisačko-moslavačke županije broj 23/2019.
3. U tijeku je izrada IV. izmjena i dopuna Prostornog plana Sisačko-moslavačke županije temeljem Odluke o izradi IV. izmjena i dopuna Prostornog plana Sisačko-moslavačke županije, koja je objavljena u „Službenom glasniku Sisačko-moslavačke županije“ broj 30/20, od 19. listopada 2020.

Dostaviti:
1. Naslovu,
2. U spis.



Pročelnica:

Blanka Bobetko-Majstorović, dipl. ing. biol.



REPUBLIKA HRVATSKA
OSJEČKO-BARANJSKA ŽUPANIJA



UPRAVNI ODJEL ZA PROSTORNO UREĐENJE,
GRADITELJSTVO I ZAŠTITU OKOLIŠA

KLASA: 350-02/21-01/8
URBROJ: 2158/1-16-02-01/01-21-3
Osijek, 14.5.2021. godine

POŽEŠKO-SLAVONSKA ŽUPANIJA
POŽEGA

Primijeno:	18.05.2021.	
Klasifikacijska oznaka:	Org.jed.	
Kudžbeni broj	Pril.	Vrij.

POŽEŠKO-SLAVONSKA ŽUPANIJA
UPRAVNI ODJEL ZA GOSPODARSTVO I
GRADITELJSTVO
ŽUPANIJSKA 7
34000 POŽEGA

PREDMET: IV. Izmjene i dopune Prostornog plana Požeško-slavonske županije
- odgovor, dostavlja se

VEZA: vaša KLASA: 350-01/21-02/3, URBROJ: 2177/1-03-03/1-21-5

Dopisom od 19. travnja 2021. godine zatražili ste dostavu zahtjeva za izradu IV. Izmjena i dopuna Prostornog plana Požeško-slavonske županije sukladno članku 90. Zakona o prostornom uređenju („Narodne novine“ broj 153/13, 65/17, 114/18, 39/19 i 98/19).

Obavještavamo vas da nemamo posebnih zahtjeva za izradu u odnosu na Odluku o izradi IV. Izmjena i dopuna Prostornog plana Požeško-slavonske županije KLASA: 021-02/21-03/1, URBROJ: 2177/1-06-01/7-21-10 od 10. ožujka 2021. godine.

Voditeljica Pododsjeka za pravne
poslove i prostorno planiranje
Antonija Brkić





KLASA: 350-02/21-01/03

URBROJ: 405-04/01-21-1

Zagreb, 12. svibnja 2021. godine

POŽEŠKO-SLAVONSKA ŽUPANIJA POŽEGA		
Prilijen r.	19.09.2021	
Klasifik. tijela, oznaka	Org.jed.	
Šifreni broj	Pril.	Vrij.

POŽEŠKO-SLAVONSKA ŽUPANIJAUpravni odjel za gospodarstvo i
graditeljstvo

Pročelnica Branka Kuba, dipl. oec.

Županijska 7

34000 Požega

**PREDMET: Sudjelovanje u IV. Izmjenama i dopunama Prostornog plana
Požeško-slavonske županije**
- iskaz interesa, dostavlja se

Veza: KLASA: 350-01/21-02/3; URBROJ: 2177/1-03-03/1-21-5, od 19. travnja 2021. godine

Poštovana pročelnice Branka Kuba,

Agencija za ugljikovodike nadležna je za pokretanje izmjena i dopuna prostornih planova sukladno Zakonu o istraživanju i eksploataciji ugljikovodika („Narodne novine“, br. 52/18,52/19 i 30/21). Tim Zakonom obuhvaćena su istraživanja i eksploatacija ugljikovodika, geotermalnih voda u energetske svrhe, podzemno skladištenje plina i zbrinjavanje CO₂ u geološkim strukturama, koji su zahvati i površine državnog značaja.

Nastavno na navedeno, iskazujemo interes za sudjelovanjem u IV. Izmjenama i dopunama Prostornog plana Požeško-slavonske županije te Vas također, ovim putem molimo, da nas uvrstite na listu zainteresiranih javno-pravnih tijela, a sukladno zakonskim odredbama.

Kontakt osoba u Agenciji za ugljikovodike zadužena za sudjelovanje u pripremanju za izmjene prostornih planova su Lidija Božić i Katija Šimunović, te ih možete kontaktirati na lidija.bozic@azu.hr i katija.simunovic@azu.hr.

S poštovanjem,

Martina Tuschl

Direktorica Sektora za
istraživanje i eksploatacijuAgencija za ugljikovodike; OIB: 72156517632; Miramarska 24, 10000 Zagreb, Hrvatska
Telefon: +385 (0)1 6431 920, Telefaks: +385 (0)1 6431 925, Email: info@azu.hr



KLASA: 350-01/21-01/01
URBROJ: 2162/02-03-04/4-21-3
U Lipiku, 18.05.2021.godine

REPUBLIKA HRVATSKA POŽEŠKO-SLAVONSKA ŽUPANIJA POŽEGA		
Primljena:	20-05-2021 Ustrojstvena jedinica	
Klasifikacijska oznaka:		
Uredbeni broj:	Prilog:	Vrijednost:

Požeško-slavonska županija
Upravni odjel za gospodarstvo i graditeljstvo
Požega, Županijska 7

**Predmet: IV. Izmjene i dopune Prostornog plana uređenja Požeško-slavonske županije
-zahtjevi, daju se-**

Dana 26.04.2020. godine zaprimili smo Vaš zahtjev za dostavu zahtjeva pri izradi IV. Izmjena i dopuna Prostornog plana uređenja Požeško-slavonske županije Klasa: 350-01/21-02/3, Ur.broj: 2177/1-03-03/1-21-5.

S obzirom da je Grad Lipik pokrenuo postupak izrade IV. Izmjena i dopuna Prostornog plana uređenja Grada Lipika, dostavljamo Vam naše zahtjeve upućene prema izradivaču Plana, Zavodu za prostorno uređenja Požeško-slavonske županije.

Isto tako, uvidom u kartografski prikaz 1. Korištenje i namjena prostora važećeg Prostornog plana Požeško-slavonske županije utvrđeno je da nije u istom predviđeno izdvojeno građevinsko područje turističko-rekreacijsko-gospodarske zone Ergela (UPU 5) („Službeni glasnik Grada Lipika“ 04/17) i izdvojeno građevinsko područje turističko-rekreacijsko zone Raminac (UPU 6) („Službeni glasnik Grada Lipika“ 04/17), te gospodarske zone „Cigljana-Poljana“ i gospodarska zona Gaj, kako je predviđeno u Prostornom planu uređenja Grada Lipika.

U prilogu:

1. Zahtjev Grada Lipika za IV. Izmjene o dopune Prostornog plana uređenja Grada Lipika
2. Kartografski prikaz građevinskog područja naselja Gaj
3. Kartografski prikaz građevinskog područja naselja Poljana

S poštovanjem,

Voditeljica odsjeka za pravne poslove,
graditeljstvo i komunalne djelatnosti:

Irena Tutić



REPUBLIKA HRVATSKA
POŽEŠKO SLAVONSKA ŽUPANIJA



GRAD LIPIK

Jedinstveni upravni odjel

Klasa: 351-01/20-01/05
Ur.broj: 2162/02-03-04/4-20-49
Lipik, 19.travanj 2021. god.

Zavod za prostorno uređenje
Požeško-slavonske županije
Županijska 7
34000 Požega

Predmet: Izrada IV. Izmjena i dopuna Prostornog plana uređenja Grada Lipika, prijedlog izmjena i dopuna
- dostavlja se -

Dostavljamo Vam prijedloge Grada Lipika za izmjene i dopune Prostornog plana uređenja Grada Lipika te prijedloge izmjena i dopuna pristiglih od strane fizičkih i pravnih osoba, kako slijedi:

Prijedlozi Grada Lipika za IV. izmjene i dopune Prostornog plana uređenja kako slijedi:

1. U plan je potrebno dodati obuhvat trase tlačnog cjevovoda geotermalne vode bušotine LIP-9/H na k.č.br: 935/2 k.o. Lipik (krak 1-od bušotine do k.č.br: 8/7 k.o. Lipik, krak 2-od bušotine do k.č.br: 1169/1 k.o. Lipik) - Idejno rješenje za ishođenje posebnih uvjeta građenja i/ili uvjeta priključenja ZOP IG 2101 i podatke vezano za istražno područje dostavljamo u prilogu,
2. U plan je potrebno dodati obuhvat rekreacijske zone Brekinska u naselju Brekinska na k.č.br: 15/1, 15/2, 317 k.o. Brekinska i k.č.br: 331 k.o. Brekinska - idejno rješenje rekreacijske zone Brekinska Z.O.P. : T.D. 106/20 u prilogu
3. Predvidjeti proširenje Industrijske zone u Gaju na k.č.br: 202/1, k.o. Gaj, (gospodarska namjena) za zbrinjavanje toplinske energije iz postojeće industrijske zone Gaj,
4. Pozicionirati, odnosno grafički prikazati položaj reciklažnog dvorišta Lipik u Poduzetničkoj zoni II na k.č.br: 1484/36 k.o. Lipik,
5. Dodati obuhvat parkirališta uz groblje Poljana na k.č.br. 297/5 k.o. Poljana,
6. Predvidjeti trasu spojne ceste Ulice Hrv.branitelja i pristupne ceste groblju Dobrovac na k.č.br. 548/2 k.o. Dobrovac,
7. Proširiti granice izdvojenih područja groblja (tablica u privitku),

8. Prilagoditi/izmijeniti tekstualne odredbe (ako je potrebno) radi osiguranja uvjeta za izgradnju stambeno poslovnog objekta na križanju Vukovarske avenije i Ulice Ante Starčevića te izgradnje dječjeg igrališta na dijelu k.č.br.2169 u k.o. Lipik sukladno kartografskom prikazu sa geoportala (planovi u prilogu)
9. Predvidjeti sportsko rekreacijsku zonu – streljiste u k.o. Brekinska u obuhvatu cca 150x150 metara, sukladno prilogu.

Prijedlozi Izmjena i dopuna IV. Izmjena i dopuna prostornog plana uređenja Grada Lipika od strane pravnih i fizičkih osoba:

1. Prijedlog tvrtke SOLVIS d.o.o. za izgradnju fotonaponske elektrane SE KUKUNJEVAC na k.č.br: 2128 (101.773 m2), k.č.br. 2022/6 (827 m2) i dio k.č.br. 2127 (46.500 m2) u k.o. Kukunjevac- zahtjev u prilogu,
2. Zamolba Poljoprivrede Lipik d.d., za izgradnju smještajnih kapaciteta na k.č.br. 872/2, 869/2, 869/1, 871/1, 871/2, 875/1, 875/3, 875/4 i 875/5 k.o. Lipik, zahtjev u prilogu ,
3. Molba NTC-a GAJ d.o.o. za proširenje Industrijske zone Gaj na k.č.br. 1025/3 k.o. Gaj radi potrebe širenja i optimiranja djelatnosti proizvodnje električne energije i toplinske energije -zahtjev u prilogu,
4. Zamolba g. Jure Rosića za izmjenu namjene na k.č.br: 533/3, 532/2 i 533/1 k.o. Dobrovac u sportsko-rekreacijsku radi izgradnje teniskih terena- zahtjev u prilogu,
5. Zamolba tvrtke Feltrin usluge d.o.o. za izmjenu namjene na k.č.br. 331, 337, 338, 339 i 340 u k.o. Brekinska u turističko sportsko rekreacijsku sukladno Idejnom rješenju br. TD 13/2021 i zahtjevu od 27.04.2021,
6. Zamolba tvrtke LGNOVA SAVJETOVANJE d.o.o. za izmjenom PPUGL-a na način da se katastarskim česticama u k.o. Kukunjevac (popis u prilogu) predvidi mogućnost gradnje Solarnog parka i trafostanice sukladno dostavljenom situacijskom prikazu.

U prilogu dostavljamo Odluku o osnivanju poduzetničkih zona u Gradu Lipiku (Službeni glasnik 1/21) od 18. veljače 2021. godine radi usklađivanja naziva poduzetničkih zona.

S poštovanjem,

Voditeljica odsjeka za pravne
poslove, graditeljstvo i komunalne djelatnosti:



Irena Tutić

Irena Tutić



REPUBLIKA HRVATSKA
POŽEŠKO SLAVONSKA ŽUPANIJA



GRAD LIPIK

Jedinstveni upravni odjel

KLASA: 350-01/21-01/01
URBROJ: 2177-2-03-04/6-22-5
U Lipiku, 14.12.2022.godine

POŽEŠKO-SLAVONSKA ŽUPANIJA	
LIPIK	
22.12.2022.	

Požeško-slavonska županija
Upravni odjel za gospodarstvo i graditeljstvo
Požega, Županijska 7

**Predmet: IV. Izmjene i dopune Prostornog plana uređenja Požeško-slavonske županije
-dopuna zahtjeva-**

Molimo Vas da pri izradi IV. Izmjena i dopuna Prostornog plana uređenja Požeško-slavonske županije planirate mogućnost izgradnje solarne elektrane u naselju Kukunjevac u planiranom obuhvatu koji se nalaze u privitku.

U privitku:

1. Kartografski prikaz područja izgradnje sunčane elektrane u naselju Kukunjevac
2. Popisa katastarskih čestica u vlasništvu Republike Hrvatske

S poštovanjem,

Voditeljica odsjeka za pravne poslove,
graditeljstvo i komunalne djelatnosti:

Irena Tutić



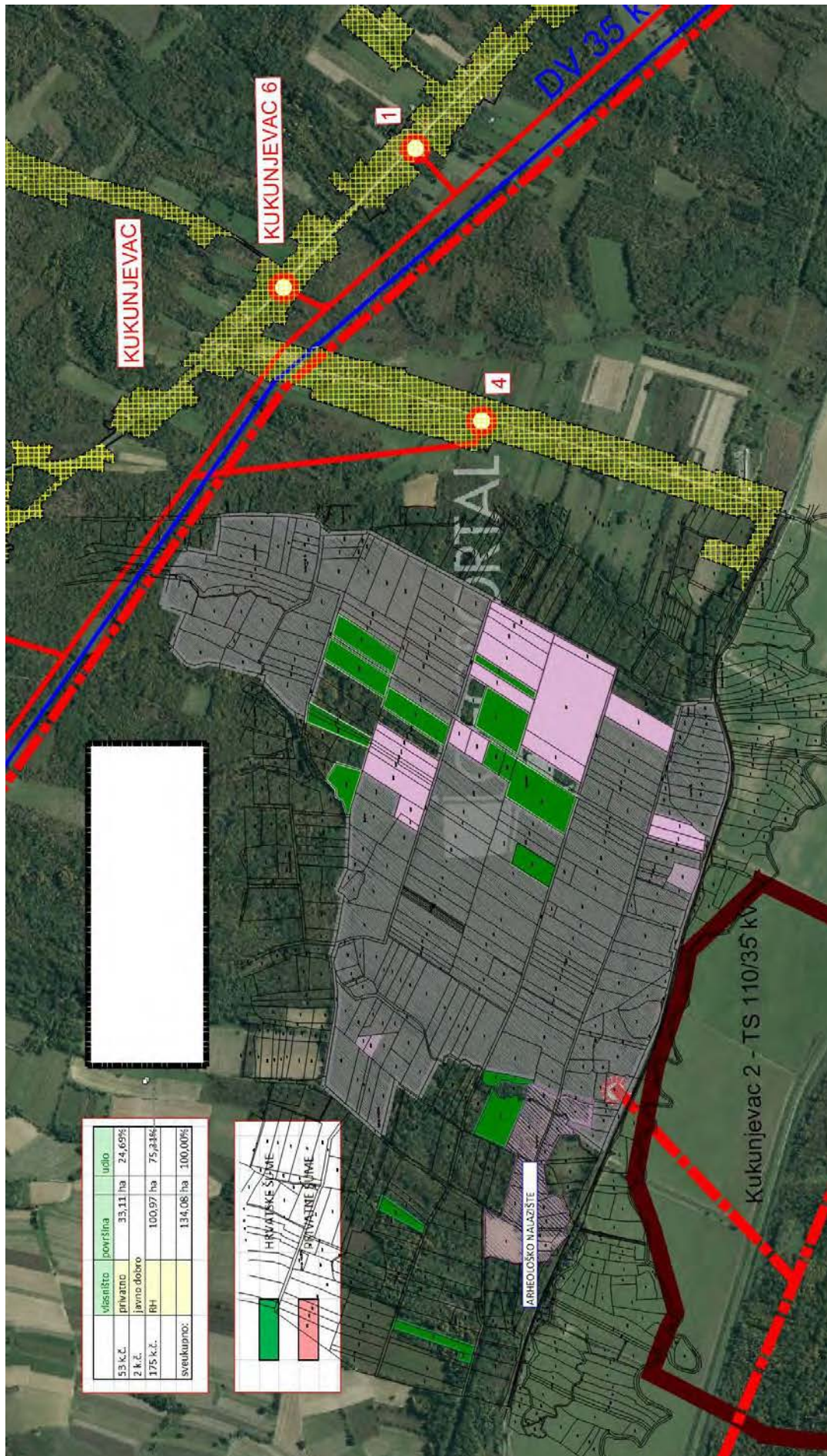
SOLARNI PARK DRŽAVNE ČESTICE

Redni broj	Broj katastarske čestice	Adresa	Površina	Posjed
1	1714	Pakra	7.808	RH
2	1713/2	Đolovi	2.647	DP Poljoprivreda
3	1713/1	Đolovi	5.755	RH
4	1715/1	Đolovi	1.499	RH
5	1715	Kreševina	1.575	RH
6	1715/3	đolovi	2.769	RH
7	1722	Đolovi	3.755	RH
8	1725	Đolovi	4.406	RH
9	1705/2	Obršine	3.560	RH
10	1705/1	Obršine	16.005	RH
11	1613/83	Zajednica	6.560	RH
12	1611/2	obršine	14.246	RH
13	1611/1	obršine	5.269	RH
14	1610	obršine	6.632	RH ŠUMA
15	1609	obršine	8.639	RH ŠUMA
16	1608	obršine	5.769	RH
17	1607/2	obršine	14.721	RH
18	1607/1	obršine	5.693	RH
19	1606/2	obršine	5.028	RH
20	1606/1	obršine	4.971	RH
21	1605	obršine	3.237	RH
22	1604/6	Obršine	7.093	RH
23	1604/5	Zajednica	2.154	RH
24	1613/103	Pakra	7.024	RH
25	1593/1	Pakra	370	RH
26	1593/2	Pakra	4.532	RH
27	1590/1	Pakra	2.662	RH
28	1590/2	Pakra	349	poljoprivreda Lipik
29	1589/2	gulež	2.841	RH
30	1585/1	Male obršine	13.919	RH
31	1584/1	Male obršine	12.369	RH ŠUMA
32	1585/2	Obršine	1.187	RH
33	1584/2	Obršine	1.600	RH
34	1583/2	Male obršine	6.345	RH ŠUMA
35	1583/3	Obršine	12.002	RH
36	1583/4	kučište	7.949	RH
37	1613/168	Velike obršine	1.439	RH
38	1613/113	Velike obršine	4.982	RH
39	1613/112	Velike obršine	5.194	RH ŠUMA
40	1613/111	njiva	13.955	RH
50	1613/71	rastine	17.091	RH
51	1613/109	Zajednica	11.203	RH
52	1613/143	Zajednica	5.755	RH

53	1613/108	Zajednica	5.755	RH
54	1613/153	njiva	1.730	RH
55	1613/152	njiva	6.057	RH
56	1613/107	Zajednica	6.053	RH
57	1613/106	Zajednica	7.319	RH
58	1613/142	Zajednica	7.323	RH
59	1613/105	Rastine	8.905	RH
60	1613/185	Zajednica	7.377	RH
61	1613/186	Zajednica	5.845	RH
62	1613/160	Zajednica	950	RH
63	1578/3	Velike obršine	2.877	RH
64	1578/4	Velike obršine	2.892	RH
65	1578/2	Velike obršine	5.755	RH
66	1578/1	Velike obršine	5.755	RH
67	1579/2	Velike obršine	10.247	RH
68	1579/8	Velike obršine	960	RH
69	1579/7	Velike obršine	960	RH
70	1579/6	Velike obršine	960	RH
71	1579/5	Velike obršine	960	RH
72	1579/4	Velike obršine	478	RH
73	1579/3	Velike obršine	478	RH
74	1579/1	Velike obršine	957	RH
75	1580/3	Velike obršine	8.632	RH
76	1580/1	Velike obršine	5.373	RH
77	1580/2	Velike obršine	10.801	RH
78	1581	bijela	10.121	RH
79	1582/1	bijela	5.208	RH
80	1582/3	Velike obršine	13.772	RH
81	1582/2	Velike obršine	3.492	RH
82	1613/93	Velike obršine	13.646	RH
83	1613/154	prnjavor	12.060	RH
84	1613/155	prnjavor	12.671	RH
85	1613/165	njiva	4.402	RH
86	1613/140	Male obršine	2.640	RH
87	1613/96	Zajednica	8.096	RH
88	1613/95	Zajednica	19.476	RH
89	1613/144	Zajednica	5.755	RH
90	1612/1	Obršine	1.629	RH
91	1577/3	Velike obršine	6.334	RH
92	1577/4	Velike obršine	6.330	RH
93	1577/2	Velike obršine	6.952	RH
94	1577/5	Velike obršine	5.905	RH
95	1577/1	Velike obršine	7.132	RH
96	1576/2	Velike obršine	9.668	RH
97	1576/3	Velike obršine	7.193	RH
98	1576/1	Velike obršine	7.736	RH
99	1575/2	Velike obršine	14.110	RH
100	1575/1	Velike obršine	10.819	RH
101	1613/161	prnjavor	5.755	RH
102	1613/91	Velike obršine	5.532	RH

103	1613/90	Velike obršine	5.863	RH
104	1613/89	Velike obršine	8.805	RH
105	1613/87	njiva	6.701	RH
106	1704/2	njiva	16.746	RH
107	1704/1	Obršine	5.726	RH
108	1703	Obršine	5.737	RH
109	1613/54	prnjavor	788	RH
110	1613/55	prnjavor	4.514	RH
111	1613/56	prnjavor	10.394	RH
112	1613/57	prnjavor	3.895	RH
113	1613/146	prnjavor	3.895	RH
114	1613/147	prnjavor	3.895	RH
115	1613/148	prnjavor	3.899	RH
116	1613/58	prnjavor	8.294	RH
117	1613/59	prnjavor	10.135	RH
118	1613/61	prnjavor	1.248	RH
119	1613/62	prnjavor	16.627	RH
120	1613/60	prnjavor	7.013	RH
121	1613/63	prnjavor	3.187	RH
122	1613/64	prnjavor	11.078	RH
123	1613/65	prnjavor	6.812	RH
124	1613/66	Pakra	13.527	RH
125	1613/67	prnjavor	7.492	RH
126	1613/68	prnjavor	3.557	RH
127	1613/69	prnjavor	5.463	poljoprivreda Lipik
128	1613/70	prnjavor	3.870	RH
129	1613/71	Rastine	1.791	RH
130	1613/73	Rastine	5.755	RH
131	1613/72	prnjavor	8.690	RH
132	1613/74	Rastine	4.370	RH
133	1613/75	Rastine	7.006	RH
134	1613/159	prnjavor	7.003	RH
135	1613/76	Rastine	9.038	poljoprivreda Lipik
136	1613/79	Rastine	8.740	RH ŠUMA
137	1701/3	Đolovi	2.859	RH
138	1700/3	Đolovi	1.712	RH
139	1701/2	njiva	4.719	RH
140	1700/2	njiva	245	RH
141	1700/1	njiva	11.308	RH
142	1700/4	njiva	820	RH
143	1697/2	njiva	1.762	RH
144	1701/1	Đolovi	2.888	RH
145	1697/3	Đolovi	6.553	RH
146	1694/1	prnjavor	9.592	RH
147	1697/4	prnjavor	5.427	RH
148	1696/3	njiva	7.039	RH
149	1696/2	prnjavor	7.775	RH
150	1696/1	prnjavor	10.416	RH
151	1695/2	prnjavor	5.751	RH
152	1695/1	prnjavor	13.692	RH

153	1613/53	prnjavor	5.945	RH
154	1689/1	prnjavor	993	RH
155	1689/2	prnjavor	8.632	RH
156	1688/1	prnjavor	7.553	RH
157	1688/2	Pakra	338	RH
158	1613/52	prnjavor	2.241	RH
159	1613/84	prnjavor	669	RH
160	1613/183	Rastine	2.435	RH
161	1613/50	Rastine	6.557	RH
162	1686/1	Pakra	1.798	RH
163	1686/2	Pakra	6.050	RH
164	1613/49	Rastine	3.769	RH
165	1613/48	Rastine	1.565	RH
166	1613/47	Rastine	5.791	RH
167	1685	Rastine	791	RH
168	1613/46	Rastine	5.226	RH
169	1613/45	Rastine	3.050	RH
170	1676/1	Rastine	4.823	RH
171	1613/44	Rastine	1.356	RH
172	1676/2	Rastine	5.316	RH
173	1613/43	njiva	856	RH
174	1676/3	njiva	5.661	RH
175	1613/42	Rastine	396	RH
176	1676/4	Rastine	6.532	RH
177	1613/41	Rastine	94	RH
178	1675	Pakra	5.395	RH
179	1675/40	Pakra	176	RH
180	1670	Rastine	4.830	RH
181	1613/39	Rastine	1.716	RH
182	1699	prnjavor	3.794	RH
183	1613/38	njiva	1.259	RH
184	1663	njiva	5.373	RH
185	1613/37	Pakra	1.978	RH
186	1662/1	Pakra	2.705	RH
187	1662/2	Pakra	2.543	RH
188	1613/145	Rastine	352	RH
189	1656/5	Rastine	734	RH
190	1613/36	gulež	852	RH
191	1656/1	Rastine	2.403	RH
192				
193				
194				
195				
196				
TOTAL			1.041.051	





REPUBLIKA HRVATSKA POŽEŠKO-SLAVONSKA ŽUPANIJA POŽEGA		
Uvriješeno:	20-05-2021	
Klasifikacijska oznaka:	Ustrojstvena jedinica	
Uvriješeno broj:	Prihvaćeno	Vrijednost

KLASA: 350-02/21-01/2
URBROJ: 2177/01-05/01-21-3
Požega, 20. svibanj 2021.

POŽEŠKO-SLAVONSKA ŽUPANIJA
Upravni odjel za gospodarstvo i graditeljstvo
Županijska 7
34000 Požega

PREDMET: IV. izmjene i dopune Prostornog plana Požeško-slavonske županije
- Zahtjevi

Poštovani,

nastavno na Vaš dopis, KLASA:350-01/21-02/3, URBROJ: 2177/1-03-03/1-21-5, želimo istaknuti da sve bitne elemente prostornih planova na razini lokalne jedinice - Grada Požege, a koje bi se eventualno prikazivale u prostornom planu višeg reda – Prostornom planu županije, molimo da uzmete u obzir i uvažite, te da vodite računa da se izmjenama i dopunama PPŽ ne spriječe ili načinom na koji bi bili definirani eventualno u bitnoj mjeri promijene planirani zahvati koji su već uključeni u prostorne planove na razini Grada Požege.

PROČELNICA:
Jasminka Vodičević, dipl.ing.arh.

DOSTAVITI:

1. Naslovu
2. Pismohrana



REPUBLIKA HRVATSKA
MINISTARSTVO GOSPODARSTVA
I ODRŽIVOG RAZVOJA

Uprava za energetiku
 KLASA: 350-01/21-01/11
 URBROJ: 517-07-3-2-21-2
 Zagreb, 17. svibnja 2021.

REPUBLIKA HRVATSKA		
POŽEŠKO-SLAVONSKA ŽUPANIJA		
POŽEGA		
Broj posla	21-05-2021	
Statistički oznaka	Ustrojstvena jedinica	
Obrazloženo	Priloga	Vojskosti

REPUBLIKA HRVATSKA
POŽEŠKO-SLAVONSKA ŽUPANIJA
UPRAVNI ODJEL ZA GOSPODARSTVO I GRADITELJSTVO
ŽUPANIJSKA 7
34 000 POŽEGA

PREDMET: IV. Izmjene i dopune Prostornog plana Požeško-slavonske županije.

- mišljenje, daje se
- vaša veza (KLASA: 350-01/21-02/3 i URBROJ: 2177/1-03-03/1-21-5, od 19. travnja 2021.)

Poštovani,

dopisom iz veze zatraženo je mišljenje o sadržaju IV. Izmjena i dopuna Prostornog plana Požeško-slavonske županije.

Sukladno Uredbi o strateškoj procjeni utjecaja strategije, plana i programa na okoliš („Narodne novine“, broj 3/17) Uprava za energetiku sukladno svojoj nadležnosti izvršila je uvid u dostupne dokumente, te iz područja svoje nadležnosti imamo sljedeće primjedbe sukladno Zakonu o istraživanju i eksploataciji ugljikovodika („Narodne novine“, br. 52/18, 52/19 i 30/21).

Zakon o istraživanju i eksploataciji ugljikovodika je *lex specialis* kojim su ugljikovodici, geotermalne vode, geološke strukture pogodne za skladištenje plina i trajno zbrinjavanje ugljikova dioksida definirani kao dobra od interesa za Republiku Hrvatsku te imaju njezinu osobitu zaštitu i iskorištavaju se pod uvjetima i na način koji su propisani tim zakonom. Okvirnim planom i programom istraživanja i eksploatacije ugljikovodika na kopnu područje Republike Hrvatske podijeljeno je na istražne prostore ugljikovodika. Prema navedenom dokumentu, Požeško-slavonska županija nalazi se unutar istražnih prostora ugljikovodika Sava-07 (SA-07), Sava-08 (SA-08), Sava-09 (SA-09) i Drava-03 (DR-03). Člankom 5. stavkom 6. Zakona o istraživanju i eksploataciji ugljikovodika utvrđena je obveza jedinica područne (regionalne) samouprave da u svojim prostornim planovima usvoje ciljeve Strategije energetskeg razvoja Republike Hrvatske do 2030. s pogledom na 2050. („Narodne novine“, br. 25/2020), Okvirnog plana i programa istraživanja i eksploatacije ugljikovodika na kopnu i Okvirnog plana i programa istraživanja i eksploatacije ugljikovodika na Jadranu te Plana razvoja geotermalnog potencijala Republike Hrvatske te osigurati njihovu provedbu.

Zakon o prostornom uređenju („Narodne novine“, broj 153/2013, 65/2017, 114/2018, 39/2019, 98/2019) u članku 44. stavak 2. predviđa da se istraživanje ugljikovodika i geotermalne vode može planirati na svim prostorima na kojima za to u prostornim planovima ne postoje zapreke. U članku 124. Zakona o prostornom uređenju navedeno je da odluka o provedbi javnog nadmetanja za odabir najpovoljnijeg ponuditelja za istraživanje ugljikovodika, geotermalnih voda iz kojih se može koristiti akumulirana toplina u energetske svrhe ili skladištenja ugljikovodika i trajno zbrinjavanje

plinova radi davanja koncesije za eksploataciju može se donijeti za sve prostore na kojima ne postoje zapreke u prostornim planovima za obavljanje istraživanja tih mineralnih sirovina. Unutar istražnog prostora nakon provedenih jedinstvenih natječaja za istraživanje i eksploataciju, odabira najpovoljnijeg ponuditelja i provedenih istražnih naftno-rudarskih radova formiraju se eksploatacijska polja ugljikovodika unutar odgovarajućih utvrđenih istražnih prostora. Eksploatacijska polja mogu svojom površinom biti ista ili manja od površine istražnog prostora, te unutar istog istražnog prostora može biti formirano više eksploatacijskih polja.

Slijedom navedenog, predlažemo u dokumentu PROSTORNI PLAN POŽEŠKO-SLAVONSKE ŽUPANIJE, PROČIŠĆENI TEKST, **sljedeće izmjene i dopune:**

- na str. 5. u poglavlju 1. Uvjeti razgraničenja prostora prema obilježju, korištenju i namjeni, u podpoglavljju 1.3. Uvjeti razgraničenja prostora prema namjeni, u točki (17.) **poslije teksta:**

Prostor prema namjeni dijeli se na:

- površine naselja (izgrađeni, neizgrađeni neuređeni dio)
- površine izvan naselja za izdvojene namjene,
- poljoprivredne površine,
- šumske površine,
- vodne površine,
- površine za istraživanje i iskorištavanje mineralnih sirovina

dodati tekst:

- prostor za istraživanje i eksploataciju ugljikovodika, geotermalnih voda u energetske svrhe, skladištenje plina i trajno zbrinjavanje ugljikova dioksida

- na str. 5. u poglavlju 1. Uvjeti razgraničenja prostora prema obilježju, korištenju i namjeni, u podpoglavljju 1.3. Uvjeti razgraničenja prostora prema namjeni, u točki (18.) **poslije teksta:**

Površine za razvoj i uređenje prostora smještaju se unutar i izvan građevinskog područja na način da se razgraničenjem određuju:

a) građevinska područja za:

- površine naselja
- površine izvan naselja za izdvojene namjene.

b) područja i građevine izvan građevinskog područja za izgradnju građevina infrastrukture (komunalne, prometne, energetske, sportske i dr.), građevina sporta, rekreacije, obrane, građevine za istraživanje i iskorištavanje mineralnih sirovina...

dodati tekst:

c) građevine za istraživanje i eksploataciju ugljikovodika, geotermalnih voda u energetske svrhe, skladištenje plina i trajno zbrinjavanje ugljikova dioksida

- na str. 11., u poglavlju 2. Uvjeti određivanja prostora građevina od važnosti za Državu i Županiju, u podpoglavljju 2.1. Građevine od važnosti za Državu na području Županije,

tekst:

C.3. Građevine za istraživanje i iskorištavanje mineralnih sirovina:
(41a.)

- eksploatacijsko polje zemnog plina "Janja Lipa"
- eksploatacijsko polje nafte i plina "Kozarica"

- eksploatacijsko polje nafte i plina "Jamarica"
- istražni prostor mineralnih sirovina za istraživanje ugljikovodika
- svi ostali istražni prostori

zamijeniti tekstem:

C.3. Građevine za istraživanje i eksploataciju ugljikovodika, geotermalnih voda u energetske svrhe, skladištenje plina i trajno zbrinjavanje ugljikova dioksida:
(41a.)

- eksploatacijsko polje ugljikovodika "Janja Lipa"
- eksploatacijsko polje ugljikovodika "Kozarica"
- eksploatacijsko polje ugljikovodika "Jamarica"
- istražni prostori ugljikovodika "Sava-07", "Sava-08", "Sava-09" i "Drava-03"
- istražni prostor geotermalnih voda u energetske svrhe na cijelom prostoru županije
- svi ostali istražni prostori

- na str. 13. naziv podpoglavlja **C3. Građevine za eksploataciju mineralnih sirovina**, **zamijeniti s:**

C3. Građevine za eksploataciju ugljikovodika, geotermalnih voda u energetske svrhe, skladištenje plina i trajno zbrinjavanje ugljikova dioksida te mineralnih sirovina

te u **točki (48)** Svi ostali istražni prostori i eksploatacijska polja za proizvodnju mineralnih sirovina **dopuniti s:**

(48) Svi ostali istražni prostori i eksploatacijska polja ugljikovodika, geotermalnih voda u energetske svrhe, skladištenje plina i trajno zbrinjavanje ugljikova dioksida te za proizvodnju mineralnih sirovina

- na str. 14. u poglavlju **3. Uvjeti smještaja gospodarskih sadržaja u prostoru**, u točki (49.) **poslije teksta:**
PPŽ utvrđuje osnovna usmjerenja za razmještaja gospodarskih sadržaja u prostoru Županije i to:
 - smještaj industrije, malog gospodarstva, poduzetništva i obrtništva
 - poljoprivreda (vinogradarstvo, voćarstvo, povrtlarstvo, stočarstvo, i ribarstvo),
 - šumarstvo,
 - rudarstvo i eksploataciju mineralnih sirovina,
 - ugostiteljstvo i turizam

dodati tekst:

- istraživanje i eksploataciju ugljikovodika, geotermalnih voda u energetske svrhe, skladištenje plina i trajno zbrinjavanje ugljikova dioksida

- na str. 14. u poglavlju **3. Uvjeti smještaja gospodarskih sadržaja u prostoru**, u točki (51.):

Sve gospodarske djelatnosti (industrijski sadržaji, zone malog gospodarstva i poduzetništva te obrtničke djelatnosti), koje nisu vezane uz lokaciju prirodnih resursa (kao što su npr. postrojenja za eksploataciju mineralnih sirovina), moraju se locirati unutar postojećih radnih ili mješovitih zona naselja, odnosno unutar građevinskog područja naselja.

dopuniti s:

Sve gospodarske djelatnosti (industrijski sadržaji, zone malog gospodarstva i poduzetništva te obrtničke djelatnosti), koje nisu vezane uz lokaciju prirodnih resursa (kao što su npr. postrojenja za eksploataciju ugljikovodika, geotermalnih voda u energetske svrhe, skladištenje plina i trajno zbrinjavanje ugljikova dioksida te mineralnih sirovina), moraju se locirati unutar postojećih radnih ili mješovitih zona naselja, odnosno unutar građevinskog područja naselja.

- na str. 23. u **točki (82)** tekst:

Ovim Planom u šumi i na šumskom zemljištu planira se mogućnost izgradnje građevina infrastrukture (komunalne, prometne, energetske, sportske i dr.), građevina sporta, rekreacije, i obrane, građevine za istraživanje i iskorištavanje mineralnih sirovina, građevine za iskorištavanje obnovljivih izvora energije, manje vjerske građevine (raspela, poklonci, kapelice) i spomen-obilježja...

dopuniti s:

Ovim Planom u šumi i na šumskom zemljištu planira se mogućnost izgradnje građevina infrastrukture (komunalne, prometne, energetske, sportske i dr.), građevina sporta, rekreacije, i obrane, građevine za istraživanje i eksploataciju ugljikovodika, geotermalnih voda u energetske svrhe, skladištenje plina i trajno zbrinjavanje ugljikova dioksida, građevine za istraživanje i iskorištavanje mineralnih sirovina, građevine za iskorištavanje obnovljivih izvora energije, manje vjerske građevine (raspela, poklonci, kapelice) i spomen-obilježja...

- na str. 23. podpoglavlje 3.4. **Eksploatacija mineralnih sirovina**, zamijeniti sa:

3.4. Eksploatacija mineralnih sirovina, ugljikovodika i geotermalnih voda

- na str. 23. u **točki (85)** u tekst:

Eksploatacija mineralnih sirovina vezana je na iskorištenje prirodnih resursa i te se djelatnosti smještavaju uz ležišta sirovina.

Iskorištavanje geotermalne vode i mineralnih sirovina (treset, metali, nemetali, kamen) vezana je na područja na kojima se utvrdi stupanj potencijalnosti pojedinih struktura u podzemlju koji sadrže ekonomski iskoristive količine.

dopuniti s:

Eksploatacija ugljikovodika, geotermalnih voda u energetske svrhe te mineralnih sirovina vezana je na iskorištenje prirodnih resursa i te se djelatnosti smještavaju uz ležišta sirovina. Istraživanje i eksploatacija ugljikovodika i geotermalnih voda u energetske svrhe te iskorištavanje mineralnih sirovina (treset, metali, nemetali, kamen) vezana je na područja na kojima se utvrdi stupanj potencijalnosti pojedinih struktura u podzemlju koji sadrže ekonomski iskoristive količine.

- na str. 26. **podijeliti točku (89.) te dodati točku (89b)** kako bi se navod o mineralnim sirovinama razdvojio od ugljikovodika, geotermalnih voda u energetske svrhe, skladištenje plina i trajno zbrinjavanje ugljikova dioksida, te tekst:

Na cijelom području Požeško-slavonske županije moguće je izvoditi istražne radove i aktivnosti u svrhu utvrđivanja mogućnosti eksploatacije ugljikovodika ili geotermalnih voda u energetske svrhe. Istražni prostori ili dijelovi istražnih prostora mogu se kroz izmjenu

predloženim/evidentiranim za zaštitu prema bilo kojem osnovu i njihovom neposrednom okruženju/blizini,

4. nije dozvoljeno istraživanje i eksploatacija mineralnih sirovina na prostoru na kojem se nalaze gradska naselja, javne prometnice, vodoprivredni objekti i uređaji, vojni objekti, spomenici kulture, posebno zaštićeni objekti prirode i groblja, na prostorima iznad i ispod elektroenergetskih vodova i postrojenja, te na prostoru gdje se nalaze drugi objekti od općeg značenja određeni posebnim propisima,

5. nije dozvoljeno istraživanje i eksploatacija mineralnih sirovina na prostoru ispod zgrada koje se nalaze izvan gradskih naselja i na prostoru do 40 metara oko tih zgrada, te na prostoru koji obuhvaća dvorište i vrtove izvan gradskih naselja, bez suglasnosti vlasnika

6. lokacija za istraživanje i iskorištavanje mineralnih sirovina mora biti na sigurnoj udaljenosti od ugostiteljsko-turističkih i sportsko-rekreativnih područja,

7. izuzetno, u slučaju postojećih istražnih prostora i eksploatacijskih polja kao i slučaju postojanja mineralnih sirovina od većeg interesa moguće je dopustiti istražne i eksploatacijske radove na zaštićenom području sukladno važećim zakonskim odredbama

8. transport sirovine predvidjeti izvan područja naselja,

9. na postojećim istražnim prostorima na kojima se utvrde količine pojedinih struktura u podzemlju za koje je ekonomski opravdano iskorištavanje moguće je, uz uvjete propisane zakonom, započeti eksploataciju,

10. smještaj zahvata planirati na vizualno najmanje moguće istaknutom te uz minimalno zadiranje u okolni pokrov prilikom izgradnje.

dopuniti s:

Prostori i polja za istraživanje i eksploataciju ugljikovodika, geotermalnih voda u energetske svrhe, skladištenje plina i trajno zbrinjavanje ugljikova dioksida te istraživanje i iskorištavanje mineralnih sirovina određuju se na temelju zona/područja za istraživanje određenih ~~određenih~~ u kartografskom prikazu br. 3.B. i točnih lokacija eksploatacijskih polja određenih na kartografskom prikazu br. 1., PPUO/G na osnovu donesene stručne podloge/studije, a na temelju kriterija iz ovog Plana: sljedećih kriterija:

1. istraživanje i eksploatacija ugljikovodika, geotermalnih voda u energetske svrhe, skladištenje plina i trajno zbrinjavanje ugljikova dioksida te istraživanje i iskorištavanje mineralnih sirovina ne može se obavljati na mjestima i na način koji ugrožava podzemne vode,

2. ne smiju se ugrožavati krajobrazne vrijednosti područja, a posebice:

a. područja s karakterističnim uzorcima naselja,

b. područja uz naselja,

c. područja s naglašenim značenjem kulturnih krajolika (tradicionalni oblici poljodjelstva, voćnjaci i vinogradi itd.),

d. područja izuzetnih, svojstvenih vizualnih oblika s velikom raznolikošću prirodnih i kulturnih elemenata te značajnih vizura,

e. područja većeg značenja za zaštitu prirode (prirodni vodotoci, šume itd.),

f. područja prirodnih biotopa (posebna staništa itd.),

3. nije dopušteno istraživanje i eksploatacija ugljikovodika, geotermalnih voda u energetske svrhe, skladištenje plina i trajno zbrinjavanje ugljikova dioksida te istraživanje i eksploatacija mineralnih sirovina u/na područjima predloženim/evidentiranim za zaštitu prema bilo kojem osnovu i njihovom neposrednom okruženju/blizini,

ovog Plana, a bez izmjene plana niže razine, prenamijeniti u eksploatacijska polja ukoliko istražni prostor ispunjava odgovarajuće propisane zahtjeve, pod uvjetom da je u skladu s posebnim propisima, kao i propisima o istraživanju i eksploatacije ugljikovodika i osnovnim smjernicama iz ovog Plana.

izmijeniti u tekst:

Na cijelom području Požeško-slavonske županije moguće je izvoditi istražne radove i aktivnosti u svrhu utvrđivanja mogućnosti eksploatacije ugljikovodika ili geotermalnih voda u energetske svrhe, skladištenje plina i trajno zbrinjavanje ugljikova dioksida. Istražni prostori ili dijelovi istražnih prostora mogu se kroz izmjenu ovog Plana, a bez izmjene plana niže razine, prenamijeniti u eksploatacijska polja ukoliko istražni prostor ispunjava odgovarajuće propisane zahtjeve, pod uvjetom da je u skladu s posebnim propisima, kao i propisima o istraživanju i eksploatacije ugljikovodika i osnovnim smjernicama iz ovog Plana.

Eksploatacijska polja mogu svojom površinom biti ista ili manja od površine istražnog prostora, te unutar istog istražnog prostora može biti formirano više eksploatacijskih polja.

U postojećim eksploatacijskim poljima ugljikovodika dozvoljeno moguće je planiranje istraživanja i eksploatacije geotermalnih voda u energetske svrhe. Prilikom eksploatacije ugljikovodika poštivati mjere zaštite okoliša i prirode propisane „Okrvnim planom i programom istraživanja i eksploatacije ugljikovodika na kopnu“.

- na str. 42. naziv poglavlja 5.4.4. **Gradevina za istraživanje i iskorištavanje mineralnih sirovina**, zamijeniti sa:

3.4. Gradevina za istraživanje i eksploataciju ugljikovodika, geotermalnih voda u energetske svrhe, skladištenje plina i trajno zbrinjavanje ugljikova dioksida te istraživanje i iskorištavanje mineralnih sirovina

- na str. 42. u **točki (136.)** tekst:

Prostori i polja za istraživanje i/ili iskorištavanje eksploatacija mineralnih sirovina određuju se na temelju zona/područja za istraživanje određenih određenih u kartografskom prikazu br. 3.B. i točnih lokacija eksploatacijskih polja određenih na kartografskom prikazu br. 1., PPUO/G na osnovu donesene stručne podloge/studije, a na temelju kriterija iz ovog Plana: sljedećih kriterija:

1. istraživanje i eksploatacija mineralnih sirovina ne može se obavljati na mjestima i na način koji ugrožava podzemne vode,
2. ne smiju se ugrožavati krajobrazne vrijednosti područja, a posebice:
 - a. područja s karakterističnim uzorcima naselja,
 - b. područja uz naselja,
 - c. područja s naglašenim značenjem kulturnih krajolika (tradicionalni oblici poljodjelstva, voćnjaci i vinogradi itd.),
 - d. područja izuzetnih, svojstvenih vizualnih oblika s velikom raznolikošću prirodnih i kulturnih elemenata te značajnih vizura,
 - e. područja većeg značenja za zaštitu prirode (prirodni vodotoci, šume itd.),
 - f. područja prirodnih biotopa (posebna staništa itd.),
3. nije dopuštena istraživanje i eksploatacija mineralnih sirovina u/na područjima

4. nije dozvoljeno istraživanje i eksploatacija ugljikovodika, geotermalnih voda u energetske svrhe, skladištenje plina i trajno zbrinjavanje ugljikova dioksida te istraživanje i eksploatacija mineralnih sirovina na prostoru na kojem se nalaze gradska naselja, javne prometnice, vodoprivredni objekti i uređaji, vojni objekti, spomenici kulture, posebno zaštićeni objekti prirode i groblja, na prostorima iznad i ispod elektroenergetskih vodova i postrojenja, te na prostoru gdje se nalaze drugi objekti od općeg značenja određeni posebnim propisima,

5. nije dozvoljeno istraživanje i eksploatacija ugljikovodika, geotermalnih voda u energetske svrhe, skladištenje plina i trajno zbrinjavanje ugljikova dioksida te istraživanje i eksploatacija mineralnih sirovina na prostoru ispod zgrada koje se nalaze izvan gradskih naselja i na prostoru do 40 metara oko tih zgrada, te na prostoru koji obuhvaća dvorište i vrtove izvan gradskih naselja, bez suglasnosti vlasnika

6. lokacija za istraživanje i eksploataciju ugljikovodika, geotermalnih voda u energetske svrhe, skladištenje plina i trajno zbrinjavanje ugljikova dioksida te istraživanje i iskorištavanje mineralnih sirovina mora biti na sigurnoj udaljenosti od ugostiteljsko-turističkih i sportsko-rekreativnih područja,

7. izuzetno, u slučaju postojećih istražnih prostora i eksploatacijskih polja kao i slučaju postojanja ugljikovodika, geotermalnih voda u energetske svrhe te mineralnih sirovina od većeg interesa moguće je dopustiti istražne i eksploatacijske radove na zaštićenom području sukladno važećim zakonskim odredbama

8. transport sirovine predvidjeti izvan područja naselja,

9. na postojećim istražnim prostorima na kojima se utvrde količine pojedinih struktura u podzemlju za koje je ekonomski opravdano iskorištavanje moguće je, uz uvjete propisane zakonom, započeti eksploataciju,

10. smještaj zahvata planirati na vizualno najmanje moguće istaknutom te uz minimalno zadiranje u okolni pokrov prilikom izgradnje.

11. Istražni prostori ili dijelovi istražnog prostora ugljikovodika mogu se prenamijeniti u eksploatacijsko polje ugljikovodika bez izmjene ovog plana, a u skladu s posebnim propisima i prostornim planom ove županije. Eksploatacijska polja mogu svojom površinom biti ista ili manja od površine istražnog prostora te unutar istog istražnog prostora može biti formirano više eksploatacijskih polja ugljikovodika.

12. Ako se istraživanjem na istražnom prostoru geotermalne vode u energetske svrhe utvrdi geotermalni potencijal, na istom području može se formirati jedno ili više eksploatacijskih polja geotermalne vode u energetske svrhe koja mogu svojom površinom biti ista ili manja od površine istražnog prostora, bez izmjene ovog plana.

NAPOMENA: Legendu kartografskog prikaza 3b. treba nadopuniti te tekst Prostor za istraživanje i eksploataciju ugljikovodika treba dopuniti:

Prostor za istraživanje i eksploataciju ugljikovodika, geotermalnih voda u energetske svrhe, skladištenje plina i trajno zbrinjavanje ugljikova dioksida

- na str. 43. tekst **točke (137.)**:

dopuniti s:

Nakon prestanka rada potrebno je osigurati izradu projekta sanacije za sva eksploatacijska polja mineralnih sirovina, te naftno-rudarske objekte i postrojenja koji su rezultat aktivnosti istraživanja i eksploatacije ugljikovodika, geotermalnih voda u energetske svrhe,

skladištenja plina i trajnog zbrinjavanje ugljikova dioksida, kao i provedbu tehničke i biološke sanacije te obnovu staništa nalik onom koje je bilo na tom prostoru prije početka eksploatacije. Svako eksploatacijsko polje mora imati definiran postupak sanacije u tijeku eksploatacije polja i po njegovom zatvaranju, a sanacija devastiranog područja istraživanja i eksploatacije ugljikovodika, geotermalnih voda u energetske svrhe, skladištenja plina i trajnog zbrinjavanje ugljikova dioksida te istraživanja i iskorištavanja mineralnih sirovina mora, sukladno Zakonu propisima, biti sastavni dio projektnog rješenja na osnovu kojeg je dodijeljena rudarska koncesija za izvođenje rudarskih radova ili sklopljeni ugovori ili dozvole sukladno Zakonu o istraživanju i eksploataciji ugljikovodika (NN 52/18, 52/19, 30/21). Svako eksploatacijsko polje ugljikovodika i geotermalnih voda u energetske svrhe te za skladištenje plina i trajno zbrinjavanje ugljikova dioksida mora imati definirani postupak sanacije koji je definiran u Projektu razrade i eksploatacije koji sadržava dio koji se odnosi na plan sanacije sukladno Zakonu o istraživanju i eksploataciji ugljikovodika (NN 52/18, 52/19, 30/21) te propisima kojima se uređuje područja zaštite okoliša i prirode te štete u prirodi i okolišu.

Potrebno je osigurati da drugi zahvati potrebni za funkcioniranje eksploatacijskih polja (npr. pristupne prometnice) u najmanjoj mogućoj mjeri uzrokuju prenamjenu ili fragmentaciju staništa. U tu svrhu, prilikom planiranja potrebne infrastrukture za funkcioniranje istražnih prostora i eksploatacijskih polja potrebno je prvenstveno koristiti postojeće prometnice i ostalu šumsku infrastrukturu.

Skladišta eksplozivnih materijala potrebnih za miniranje moraju biti smještena na sigurnoj udaljenosti od naselja i infrastrukturnih koridora.

- na str. 55. tekst **točke (195c.)**:
U tu svrhu ovim se Planom osigurava mogućnost planiranja bušotina, toplinskih crpki, cjevovoda, toplovoda i svih drugih potrebnih postrojenja za iskorištavanje geotermalne energije.

dopuniti s:

U tu svrhu ovim se Planom osigurava mogućnost formiranja istražnog prostora geotermalne vode u energetske svrhe na cijelom prostoru županije te planiranje bušotina, toplinskih crpki, cjevovoda, toplovoda i svih drugih potrebnih postrojenja za iskorištavanje geotermalne energije. Ako se istraživanjem utvrdi geotermalni potencijal, na istom području može se formirati jedno ili više eksploatacijskih polja geotermalne vode u energetske svrhe koja mogu svojom površinom biti ista ili manja od površine istražnog prostora, bez izmjene ovog plana.

- na str. 82. naziv poglavlja 10.5. **Mineralne sirovine**, dopuniti sa:

10.5. Ugljikovodici, geotermalne vode u energetske svrhe i mineralne sirovine

- na str. 82. tekst **točke (334.)**:

Na postojećim lokacijama sve aktivnosti istraživanja i eksploatacije mineralnih sirovina, moraju se podrediti racionalnom korištenju zemljišta te osobito provoditi mjere zaštite i sanacije okoliša, kako tijekom korištenja, tako i nakon dovršenja korištenja nalazišta.

dopuniti s:

Na postojećim lokacijama sve aktivnosti istraživanja i eksploatacije mineralnih sirovina, ugljikovodika, geotermalnih voda u energetske svrhe, skladištenja plina, trajno zbrinjavanje ugljikova dioksida moraju se podrediti racionalnom korištenju zemljišta te osobito provoditi mjere zaštite i sanacije okoliša, kako tijekom korištenja, tako i nakon dovršenja korištenja nalazišta.

- na str. 90. u podpoglavlju 11.2. Uvjeti neposredne provedbe zahvata u prostoru, u točki (363b.), **tekst:**

Unutar EPU iz članka 363a. neposrednom provedbom ovog Plana mogu se izdavati akti za građenje i/ili rekonstrukciju građevina-rudarskih objekata i postrojenja i izvođenje zahvata u prostoru koji se ne smatraju građenjem:

- bušotinskih radnih prostora i priključnih cjevovoda sa pripadajućim tornjevima, njihalicama i vijčastim pumpama, te ostalom potrebnom opremom (spremnica kapljevine do 50 m³, razvodno upravljačkim jedinicama, rasvjetnim stupovima, separatorima, punilištima autocisterni, bakljama,
- priključnih cesta
- visokonaponskih 10 kV i niskonaponskih energetskih vodova, uključivo trafostanice 10/04 kV
- signalnih kablova
- ograda
- drugih infrastrukturnih, pomoćnih i pratećih građevina, a koji su u funkciji rudarskih radova istraživanja i eksploatacije, skladištenja ugljikovodika i trajnog zbrinjavanja plinova u geološkim strukturama istoga.

dopuniti s:

Unutar EPU iz članka 363a. neposrednom provedbom ovog Plana mogu se izdavati akti za građenje i/ili rekonstrukciju naftno-rudarskih objekata i postrojenja i izvođenje zahvata u prostoru koji se ne smatraju građenjem:

- bušotinskih radnih prostora i priključnih cjevovoda sa pripadajućim tornjevima, njihalicama i vijčastim pumpama, te ostalom potrebnom opremom (spremnica kapljevine do 50 m³, razvodno upravljačkim jedinicama, rasvjetnim stupovima, separatorima, punilištima autocisterni, bakljama,
- priključnih cesta
- visokonaponskih 10 kV i niskonaponskih energetskih vodova, uključivo trafostanice 10/04 kV
- signalnih kablova
- ograda
- drugih infrastrukturnih, pomoćnih i pratećih građevina, a koji su u funkciji naftno-rudarskih radova istraživanja i eksploatacije ugljikovodika i geotermalnih voda u energetske svrhe, podzemno skladište plina i trajno zbrinjavanje ugljikova dioksida
- naftno-rudarske objekte i postrojenja unutar bušotinskih radnih prostora za izradu bušotina u fazi istraživanja

- naftno-rudarske objekte i postrojenja unutar bušotinskih radnih prostora u fazi eksploatacije
- cjevovoda od bušotina do spoja na postojeći sabirno-transportni sustav, te ostale cjevovode unutar i izvan eksploatacijskih polja
- plinske, otpremne, centralne-plinske, mjerne, sabirne i kompresorske stanice
- ostalih objekata u funkciji eksploatacije ugljikovodika: trafostanice, kotlovnice, pumponice slane vode, stanica slane vode, rezervoare tehnološke kanalizacije RPK, energane, centralne otpadne jame, pretakališta auto-cisterni, vatrogasnice i drugo

a koji su u funkciji naftno-rudarskih radova istraživanja i eksploatacije, skladištenja ugljikovodika i trajnog zbrinjavanja plinova u geološkim strukturama istoga.

Neposrednom provedbom ovog Plana ne mogu se izdavati akti za građenje i/ili rekonstrukciju zgrada. Pojedini zahvati u prostoru iz stavka 1. mogu biti u funkciji više eksploatacijskih polja.

- na str. 90. u podpoglavlju 11.2. Uvjeti neposredne provedbe zahvata u prostoru, u točki (363e.), **tekst:**

Neposrednom provedbom ovog Plana mogu se izdavati akti za građenje i/ili rekonstrukciju građevina, rudarskih objekata i postrojenja i izvođenje zahvata u prostoru iz članka 363a. koji se ne smatraju građenjem samo na lokacijama:

- izvan građevinskih područja
- izvan površina posebne namjene, postojećih i planiranih infrastrukturnih koridora, te područja posebnih uvjeta korištenja i posebnih ograničenja u korištenju i primjene posebnih mjera uređenja i zaštite, osim iznimno, uz suglasnost i u skladu s posebnim uvjetima nadležnog javnopravnog tijela
- izvan zaštitnih šuma i šuma posebne namjene, osim iznimno, ukoliko ne utječu na razloge zbog kojih su proglašene
- izvan područja ciljnih staništa ekološke mreže i staništa ciljnih vrsta, osim iznimno, ukoliko ne ugrožavaju očuvanje staništa i vrsta, te cjelovitost ekološke mreže na krajobrazno manje vrijednim i vizualno manje izloženim područjima.

Minimalna udaljenost građevina, rudarskih objekata i postrojenja od područja i površina iz stavka 1. utvrđuje se temeljem smjernica i kriterijima posebnih propisa i posebnih uvjeta nadležnih javnopravnih tijela

dopuniti s:

Neposrednom provedbom ovog Plana mogu se izdavati akti za građenje i/ili rekonstrukciju građevina, naftno- rudarskih objekata i postrojenja i izvođenje zahvata u prostoru iz članka 363a. koji se ne smatraju građenjem samo na lokacijama:

- izvan građevinskih područja
- izvan površina posebne namjene, postojećih i planiranih infrastrukturnih koridora, te područja posebnih uvjeta korištenja i posebnih ograničenja u korištenju i primjene posebnih mjera uređenja i zaštite, osim iznimno, uz suglasnost i u skladu s posebnim uvjetima nadležnog javnopravnog tijela
- izvan zaštitnih šuma i šuma posebne namjene, osim iznimno, ukoliko ne utječu na razloge zbog kojih su proglašene
- izvan područja ciljnih staništa ekološke mreže i staništa ciljnih vrsta, osim iznimno, ukoliko ne ugrožavaju očuvanje staništa i vrsta, te cjelovitost ekološke mreže

Minimalna udaljenost građevina, naftno-rudarskih objekata i postrojenja od područja i površina iz stavka 1. utvrđuje se temeljem smjernica i kriterijima posebnih propisa i posebnih uvjeta nadležnih javnopravnih tijela

- U dokumentu OSTALI OBVEZNI PRILOZI III. IZMJENA I DOPUNA PROSTORNOG PLANA POŽEŠKO-SLAVONSKE ŽUPANIJE, u poglavlju POPIS SEKTORSKIH DOKUMENATA I PROPISA POŠTOVANIH U IZRADI PLANA, **dodati:**

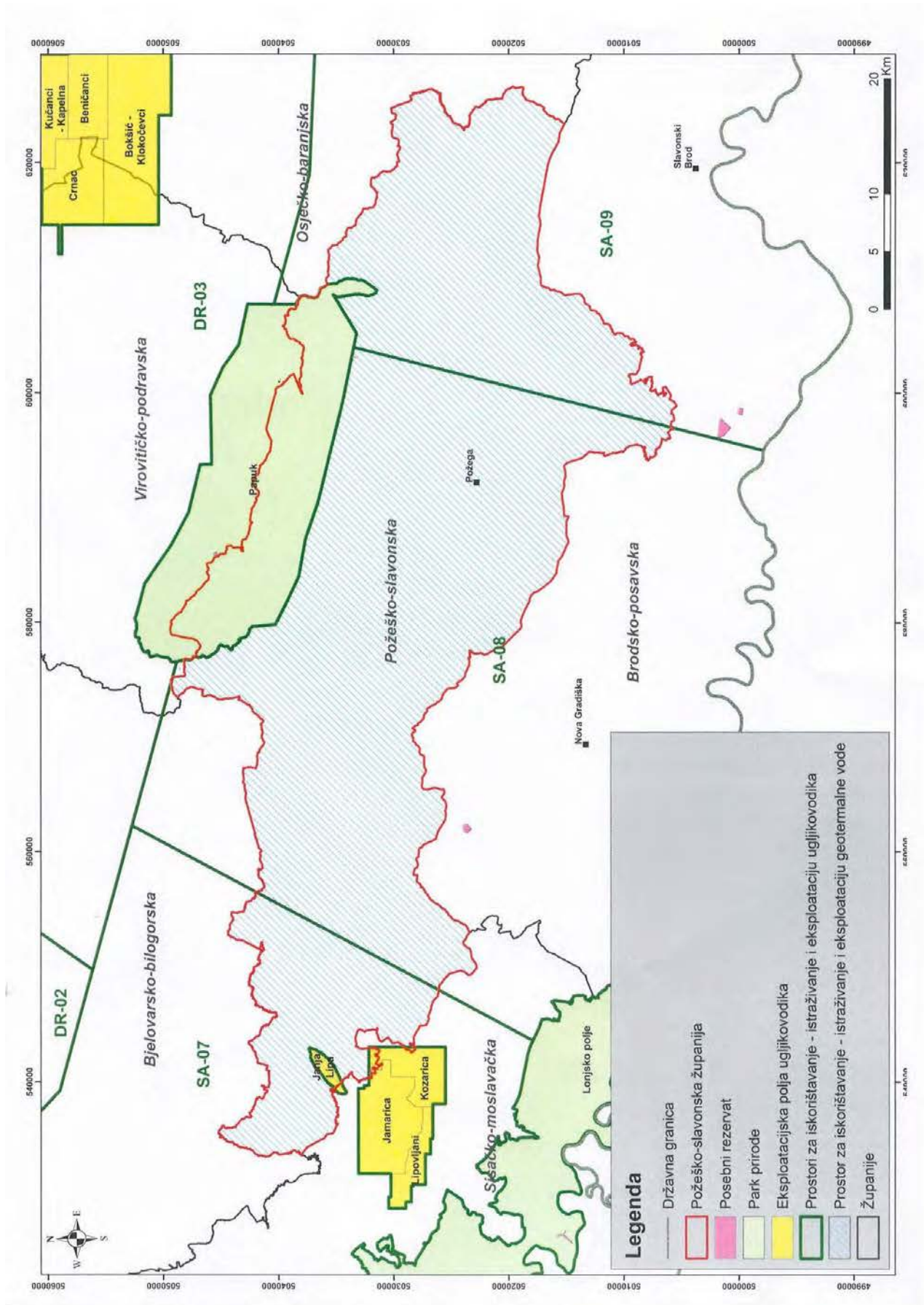
Zakon o istraživanju i eksploataciji ugljikovodika (NN 52/18, 52/19, 30/21)

Također, na odgovarajućim kartografskim prikazima treba dodati geotermalno područje na cijelom području Grada kao i istražne prostore i eksploatacijska polja ugljikovodika.

S poštovanjem,



Prilog 1.: Grafički prikaz





REPUBLIKA HRVATSKA
BRODSKO-POSAVSKA ŽUPANIJA
 ZAVOD ZA PROSTORNO UREĐENJE
 BRODSKO-POSAVSKE ŽUPANIJE

35000 Slavonski Brod, Trg pobjede 26a
 Tel.: 035/ 445 560 Fax.: 035/ 445 558

KLASA: 350-02/21-01/5
 URBROJ: 2178/01-26-0/2-21-2
 Slavonski Brod, 20. svibanj 2021. god.

REPUBLIKA HRVATSKA
 POŽEŠKO-SLAVONSKA ŽUPANIJA
 POŽEGA

Primljeno:	24-05-2021	
Klasifikacijska oznaka:	Ustrojstvena jedinica	
Uredbeni broj:	Priloga	Vrijednost

POŽEŠKO-SLAVONSKA ŽUPANIJA
 UPRAVNI ODJEL ZA
 GOSPODARSTVO I GRADITELJSTVO

Županijska 7,
 34 000 Požega

PREDMET: IV. Izmjene i dopune Prostornog plana Požeško-slavonske županije
 -dostava zahtjeva

Vaša veza: KLASA: 350-01/21-02/3, URBROJ: 2177/1-03-03/1-21-5 od 19.travnja 2021.god.

Poštovani,
 dopisom pod gore navedenom vezom, zatražili ste od Zavoda za prostorno uređenje Brodsko-posavske županije da sukladno članku 90. Zakona o prostornom uređenju (NN 153/13, 67/17, 114/18, 39/19, 98/19) dostavi zahtjeve za izradu: IV. Izmjene i dopune Prostornog plana Požeško-slavonske županije.

Predmetne IV. Izmjene i dopune Prostornog plana Požeško-slavonske županije potrebno je uskladiti, u dodirnim točkama i točkama prijelaza infrastrukturnih sustava, te u svim drugim pitanjima vezanim za granična područja s **Prostornim planom Brodsko-posavske županije (PP BPŽ) (Službeni vjesnik BPŽ br. 04/01, 06/05, 11/08, 14/08-pročišćeni tekst, 05/10, 09/12, 39/20 i 45/20-pročišćeni tekst 39/20 i 45/20-pročišćeni plan)**. Vaše izmjene i dopune potrebno je uskladiti posebice u segmentom gospodarenja otpadom obrađenim kroz 5. Izmjene i dopune PPBPŽ.

Navedeni prostorni plan možete preuzeti sa web stranice Zavoda za prostorno uređenje Brodsko-posavske županije (http://bpzzpu.hr/down/5IID_PP_BPZ.zip) i/ili na web stranici: https://planovi.bpzzpu.hr/brodsko-posavska-zupanija/prostorni_plan_zupanije/5idprocisceni/

S poštovanjem!

Obradila Viši sayjetnik specijalist:
 Blaženka Veselić, dip.ing.arh.

Ravnatelj:

Matej Badrov, mag.ing.aedif.



Dostaviti:

1. Naslovu
2. Pismohrana



REPUBLIKA HRVATSKA
POŽEŠKO - SLAVONSKA ŽUPANIJA
UPRAVNI ODJEL ZA GOSPODARSTVO
I GRADITELJSTVO

Županijska 7
34 000 Požega

REPUBLIKA HRVATSKA
POŽEŠKO-SLAVONSKA ŽUPANIJA
POŽEGA

Primaljeno	26-05-2021	
Klasifikacijska oznaka	Ustrojstvena jedinica	
Uredžbeni broj	Priloga	Vrijednost

plinacro d.o.o.
Savska 88A Zagreb

Klasa: **PL/21-01/1387**

Datum:

UR. BR.: **R/AC-21-02**

PREDMET: IV. Izmjene i dopune Prostornog plana Požeško-slavonske županije
- dostava podataka i zahtjeva

Poštovani,

nastavno na Vaš dopis Klasa: 350-01/21-02/3, Urbroj: 2177/1-03-03/1-21-5, od 19.04.2021. dostavljamo Vam podatke i zahtjeve Plinacroa.

Na području obuhvata Požeško-slavonske županije Plinacro d.o.o. upravlja sljedećim magistralnim plinovodima:

- 1) Magistralni plinovod Slobodnica - Donji Miholjac DN 800/75
- 2) Magistralni plinovod Nova Kapela - Požega DN 300/50
- 3) Magistralni plinovod Našice - Slavonski Brod DN 300/50
- 4) Magistralni plinovod Kutina - Dobrovac DN 200/50
- 5) Magistralni plinovod Dobrovac - Omanovac DN 150/50
- 6) Magistralni plinovod Omanovac - Daruvar DN 150/50
- 7) Magistralni plinovod Lipik - Pakrac DN 150/50
- 8) Magistralni plinovod Pakrac - Daruvar DN 150/50
- 9) Magistralni plinovod MRS Badljevina - MRS Sirač DN 150/50
- 10) Magistralni plinovod Čaglin - Požega DN 150/50
- 11) Odvojni plinovod za MRS Kukunjevac
- 12) Spojni plinovod za PČ Čaglin
- 13) Odvojni plinovod za MRS Brezine DN 50/50
- 14) Odvojni plinovod za MRS Pakračka Poljana DN 50/50
- 15) Spojni plinovod za MRS Kukunjevac DN 50/50
- 16) Spojni plinovod BIS Badljevina - MRS Badljevina
- 17) Magistralni plinovod Našice – Podcrkavlje DN 150
- 18) Magistralni plinovod čvor Janja Lipa - Lipik DN 150

Plinacro d.o.o. // Savska 88A // 10 000 Zagreb p.p. 355 // Hrvatska (tel) +385 1 6301777 // (fax) +385 1 6301724 // plinacro@plinacro.hr
Upisano u sudski registar Trgovačkog suda u Zagrebu pod MBS: 080304171; OIB 69401829750; iznos temeljnog kapitala 912.022.000,00 kuna uplaćen u cijelosti
Uprava društva: predsjednik Uprave Ivica Arar, članica Uprave Daria Krstičević, član Uprave Marin Zovko
SWIFT: PBZGHR2X; IBAN: HR8323400091100225794; Privredna banka Zagreb d.d.
SWIFT: ZABAHR2X; IBAN: HR2923000001101634086; Zagrebačka banka d.d.
SWIFT: HPBZHR2X; IBAN: HR402390001100339797; Hrvatska poštanska banka d.d.
SWIFT: RZBHR2X; IBAN: HR7624840081100780686; Raiffeisenbank Austria d.d.
SWIFT: ESBCHR22; IBAN: HR2624020051100519753; Erste&Steiermärkische Bank d.d.
SWIFT: HAABHR22; IBAN: HR3625000091101222176; Addiko Bank d.d.
SWIFT: PAZGHR2X; IBAN: HR8924080021100030496; Partner banka d.d.
SWIFT: OTPVHR2X; IBAN: HR8924070001100614480; OTP banka d.d.



- 19) Magistralni plinovod Piljenice – Janja Lipa – Lipik DN 150
20) Magistralni plinovod Piljenice - čvor Janja Lipa DN 150

Magistralni plinovodi Piljenice-čvor Janja Lipa DN 150 , Piljenice – Janja Lipa – Lipik DN 150, čvor Janja Lipa-Lipik DN 150 i Našice – Podcrkavlje DN 150 stavljani su van funkcije i evidentirani kao neaktivna imovina. Na tim plinovodima više se ne primjenjuje zaštitni koridor no i dalje ih je potrebno prikazivati u prostornom planu zbog prikaza položaja cijevi.

Za postojeće magistralne plinovode (kao i one koji imaju pravovaljan akt za provedbu i gradnju, a još nisu izgrađeni) nužno je primjenjivati Čl. 8. i 9. *Pravilnika o tehničkim uvjetima i normativima za siguran transport tekućih i plinovitih ugljikovodika magistralnim naftovodima i plinovodima te naftovodima i plinovodima za međunarodni transport (Sl. list, br. 26/85)* koji, između ostalog, podrazumijeva zaštitni koridor magistralnog plinovoda koji iznosi 30 metara lijevo i desno od osi plinovoda u kojem je zabranjena gradnja objekata namijenjenih za stanovanje ili boravak ljudi.

Iznimno od ove odredbe zaštitni pojas može biti manji ako je gradnja bila predviđena prije projektiranja plinovoda te ako su prilikom izgradnje plinovoda primjenjene posebne mjere zaštite. U tom slučaju najmanja udaljenost od naseljenih zgrada mora biti: za promjer plinovoda do 125 mm – 10 m; za promjer plinovoda od 125 mm do 300 mm - 15 m; za promjer plinovoda od 300 mm do 500 mm - 20 m i za promjer plinovoda veći od 500 mm – 30 m.


Molimo da se u predmetnim Izmjenama i dopunama Plana usklade podaci vezani uz transport plina i magistralne plinovode te da se prilikom izrade izmjena i dopuna Plana uvažavaju zahtjevi i propisi navedenog *Pravilnika*.

Za sve zahvate u prostoru vezane uz gradnju u blizini plinovoda, nužno je zatražiti posebne uvjete gradnje od upravitelja voda.

U privitku dostavljamo vektorski prikaz položaja navedenih objekata (georeferencirani (HTRS96), dwg format).

S poštovanjem

Rukovoditeljica Službe
geodetskih poslova
Vanja Skopljak Štulić, dipl. ing.



Direktor Sektora
razvoja i investicija
Antun Kranjčec, dipl. ing.



Prilog: - CD – kao u tekstu



REPUBLIKA HRVATSKA
MINISTARSTVO POLJOPRIVREDE

10000 Zagreb, Ul. grada Vukovara 78, P.P. 1034
Telefon: 61 06 111, Telefax: 61 09 201

KLASA: 350-02/21-01/276
URBROJ: 525-07/0179-21-2
Zagreb, 19. svibnja 2021.



REPUBLIKA HRVATSKA
POŽEŠKO-SLAVONSKA ŽUPANIJA
POŽEGA

Priloga	31-05-2021	
Organizaciona oznaka	Uniojstvena jedinica	
Organizacioni broj	Područje	Mjestnost

POŽEŠKO-SLAVONSKA ŽUPANIJA
Upravni odjel za gospodarstvo i graditeljstvo

PREDMET: IV. izmjene i dopune Prostornog plana Požeško-slavonske županije

- Zahtjevi za uvrštenje i usklađenje podataka, dostavljaju se

Vaša Klasa: 350-01/21-02/3
Urbroj: 2177/1-03-03/1-21-5
Od: Požega, 19.04.2021.
Primljeno: 525-Ministarstvo poljoprivrede 22.04.2021.

Sukladno odredbama članka 90. Zakona o prostornom uređenju ('Narodne novine' br. 153/13, 65/17, 114/18 i 39/19) dostavljaju se zahtjevi za uvrštenje i usklađenje podataka o poljoprivrednom zemljištu, a u svrhu izrade IV. izmjena i dopuna Prostornog plana Požeško-slavonske županije (u daljnjem tekstu: Prostorni plan). Ukoliko Požeško-slavonska županija zaprimi ove Zahtjeve izvan roka određenog dopisom od 19.04.2021., Klasa: 350-01/21-02/3, Urbroj: 2177/1-03-03/1-21-5, smatra se da je iste nužno uvažiti radi kratkoće postavljenog roka.

Člankom 19. stavkom 1. Zakona o poljoprivrednom zemljištu ('Narodne novine', br. 20/18, 115/18 i 98/19-u daljnjem tekstu: Zakon) propisano je da je prije donošenja Državnog plana prostornog razvoja, prostornog plana županije, odnosno Grada Zagreba, prostornih planova područja posebnih obilježja, prostornog plana velikoga grada, grada ili općine, nositelj izrade citiranog plana dužan pribaviti zahtjeve i mišljenje Ministarstva poljoprivrede.

Člankom 29. stavkom 1. i 2. Zakona uređeno je da se poljoprivrednim zemljištem u vlasništvu države raspoloživo na temelju Programa raspolaganja poljoprivrednim zemljištem u vlasništvu države (u daljnjem tekstu: Program raspolaganja) te da Program raspolaganja donosi općinsko ili gradsko vijeće za svoje područje na prijedlog načelnika odnosno gradonačelnika uz prethodno mišljenje županije i suglasnost Ministarstva, odnosno za Grad Zagreb Gradska skupština Grada Zagreba za svoje područje uz suglasnost Ministarstva. Nadalje, članak 101. stavak 5. Zakona propisuje da ako jedinica lokalne samouprave propusti donijeti Program raspolaganja u roku propisanom člankom 101. stavkom 4., tada Program raspolaganja donosi upravni odjel županije nadležan za poljoprivredu uz suglasnost Ministarstva poljoprivrede.

Člankom 30. stavkom 1. Zakona propisano je da se Programom raspolaganja mogu jednokratno planirati površine poljoprivrednog zemljišta u vlasništvu države za ostale namjene i to maksimalno do 5% ukupne površine poljoprivrednog zemljišta u vlasništvu

države na području općine ili grada. Slijedom navedenoga, površine poljoprivrednog zemljišta u vlasništvu države ne mogu se uvrstiti u građevinsko područje koje se planira Prostornim planom proširiti na području onih jedinica lokalne samouprave koje nisu uz suglasnost Ministarstva poljoprivrede donijele Programe raspolaganja. Isto tako, ukoliko su jedinice lokalne samouprave donijele Programe raspolaganja uz suglasnost Ministarstva poljoprivrede, površine poljoprivrednog zemljišta u vlasništvu države mogu se Prostornim planom uvrstiti u građevinsko područje isključivo ako su iste Programima raspolaganja planirane za ostale namjene.

Člankom 22. stavkom 3. Zakona propisano je da se osobito vrijedno poljoprivredno zemljište (P1) i vrijedno poljoprivredno zemljište (P2) izvan granica građevinskog područja ne može koristiti u nepoljoprivredne svrhe osim kada su zadovoljeni najmanje jedan od slijedećih uvjeta: nema niže vrijednoga poljoprivrednog zemljišta, kada je utvrđen interes za izgradnju objekata koji se prema posebnim propisima grade izvan građevinskog područja i pri gradnji gospodarskih građevina namijenjenih isključivo za poljoprivrednu djelatnost i preradu poljoprivrednih proizvoda. Slijedom navedenoga, ukoliko postoji potreba da se u skladu sa propisanim uvjetima poljoprivredno zemljište P1 i/ili P2 kategorije uvrsti u građevinsko područje Prostornim planom, zahtjeva se da se isto detaljno obrazloži.

Člancima Odredbi za provođenje Prostornog plana (u daljnjem tekstu: Odredbe) kojima se uređuje izgradnja na poljoprivrednom zemljištu izvan građevinskog područja treba primarno omogućiti izgradnju građevina za potrebe poljoprivredne proizvodnje. Napominje se da će se Ministarstvo poljoprivrede detaljno očitovati o Odredbama tijekom trajanja javne rasprave.

Temeljem članka 19. Zakona, a u skladu sa člankom 101. Zakona o prostornom uređenju ('Narodne novine' br. 153/13, 65/17, 114/18 i 39/19), Ministarstvo poljoprivrede daje mišljenje na Prijedlog prostornog plana. Radi davanja citiranog mišljenja, zahtjeva se da se Ministarstvu poljoprivrede u fazi javne rasprave o Prijedlogu prostornog plana dostavi slijedeće:

1. Prijedlog Prostornog plana koji će biti izložen na javnoj raspravi;
2. Očitovanje Požeško-slavonske županije da poljoprivredno zemljište u vlasništvu države nije uvršteno u građevinsko područje koje se predlaže Prijedlogom prostornog plana proširiti, za područje onih jedinica lokalne samouprave koje nisu uz suglasnost Ministarstva poljoprivrede donijele Programe raspolaganja,
3. Kartografski prikaz površina poljoprivrednog zemljišta koje se Prijedlogom prostornog plana planira uvrstiti i/ili izuzeti iz građevinskog područja;
4. Popis katastarskih čestica u Tablici 1. koje se Prijedlogom prostornog plana planira uvrstiti u građevinsko područje, odnosno izuzeti iz građevinskog područja:

Tablica 1.

Naselje	Broj katastarske čestice	Površina	Kultura	Vlasništvo (privatno i/ili državno)	Namjena i bonitet	Napomena

Osim što je obavijest o javnoj raspravi potrebno dostaviti službenim putem, predlaže se da istu dostavite na e-mail ana.budanko@mps.hr na koji također možete zatražiti dodatne informacije i tumačenja.

RAVNATELJICA UPRAVE

Sandra Zokić, prof.





Ulica cara Hadrijana 7
31 000 Osijek
 (0)31.24.48.88
 (0)31.21.31.99
 www.hep.hr/plin

- SEKTOR ZA DISTRIBUCIJU
- SLUŽBA ZA TEHNIČKE POSLOVE
- ODJEL ZA RAZVITAK I PLANIRANJE

REPUBLIKA HRVATSKA
 POŽEŠKO-SLAVONSKA ŽUPANIJA
 P O Ž E Š K A

Priloga:	04 -06- 2021	
Klasifikacijska oznaka:	Ustrojstvena jedinica	
Urad/besni broj:	Priloga	Wp/1381

REPUBLIKA HRVATSKA
 POŽEŠKO-SLAVONSKA ŽUPANIJA
 UPRAVNI ODJEL ZA
 GOSPODARSTVO I
 GRADITELJSTVO
 Županijska 7
 34 000 Požega

■ NAŠ BROJ: F20000202-1452/2021. MR

■ VAŠ BROJ:

■ DATUM: 01.06.2021

■ PREDMET: IV. Izmjene i dopune Prostornog plana Požeško-slavonske županije.-

Temeljem Vašeg dopisa KLASA: 350-01/21-02/3, URBROJ: 2177/1-03-03/1-21-5 o IV. Izmjene i dopune Prostornog plana Požeško-slavonske županije potrebne je predvidjeti koridor trase za distribucijski plinovod po javnoj površini, dvostrano po uličnom profilu.

Koridor dimenzionirajte tako da bude moguće u horizontalnom odmjeravanju ostvariti međusobnu udaljenost plinovoda od ostalih instalacija minimalno 1.00 m.

Iznad plinovoda u širini od 2.0 m lijevo i desno, nije dopuštena sadnja grmolikog raslinja i drveća.

Sa štovanjem !

Direktor:

M.R.

Damir Pečušak
Damir Pečušak, dipl.oec.

HEP - PLIN d.o.o.
 OSIJEK 13
 Cara Hadrijana 7

■ HEP-PLIN d.o.o.
 Uprava društva
 Direktor: Damir Pečušak
 IBAN: HR442360001102456085 Zagrebačka banka d.d. Zagreb

Matični broj 1582615
 OIB 41317489366
 Trgovački sud u Osijeku MBS 030070500
 Uplaćen temeljni kapital HRK 20.000,00



REPUBLIKA HRVATSKA
HRVATSKA AGENCIJA ZA CIVILNO ZRAKOPLOVSTVO
Ulica grada Vukovara 284, 10 000 Zagreb

KLASA: 350-02/21-01/24
URBROJ: 376-05-01-21-2

Zagreb, 15. lipanj 2021.

POŽEŠKO-SLAVONSKA ŽUPANIJA
POŽEGA

Primljeno:	18-06-2021	
Klasifikacijska oznaka:	Org. jed.	
Službeni broj:	Pril.	Str.

POŽEŠKO-SLAVONSKA ŽUPANIJA
Upravni odjel za gospodarstvo i graditeljstvo
Županijska 7
34000 Požega

Predmet: IV. izmjene i dopune Prostornog plana Požeško-slavonske županije
- *mišljenje, daje se*

Podneskom, KLASA: 350-01/21-02/3, URBROJ: 2177/1-08/1-03-03/1-21-6 od 01. lipnja 2021. godine, a zaprimljenog u Hrvatsku agenciju za civilno zrakoplovstvo dana 04. lipnja 2021., dostavili ste Odluku o izradi VI. izmjena i dopuna Prostornog plana Požeško-slavonske županije, te zatražili zahtjeve za izradu izmjena i dopuna Plana.

U skladu s vašim traženjem, a uvidom u Prostorni plan Požeško-slavonske županije (službene internet stranice županije: <https://www.pszupanija.hr/dokumenti.html>), utvrđeno je da iz djelokruga rada Hrvatske agencije za civilno zrakoplovstvo nemamo posebnih zahtjeva za izradu VI. izmjena i dopuna Prostornog plana Požeško-slavonske županije.

S poštovanjem,



Zrakoplovni inspektor

Davor Budimir

Hrvatska agencija za civilno zrakoplovstvo, Ul. Grada Vukovara 284, 10000 Zagreb
tel: (+385 1) 2369 300 fax: (+385 1) 2369 301; E-mail: ccaa@ccaa.hr; OIB: 76108805525



KLASA: 350-05/21-01/162
 URBROJ: 376-05-3-21-02
 Zagreb, 23. travnja 2021.

REPUBLIKA HRVATSKA
 POŽEŠKO-SLAVONSKA ŽUPANIJA
 POŽEGA

Primljeno:	26-04-2021	
Klasifikacijska oznaka:	Ustrojstvena jedinica	
Uredbeni broj:	Prilog:	Vrijednost:

Republika Hrvatska
 Požeško-Slavonska županija
 Grad Požega
 Upravni odjel za gospodarstvo i graditeljstvo
 Županijska br. 7
 34000 Požega

Predmet: Požeško-Slavonska županija
 IV. IZMJENE I DOPUNE PP POŽEŠKO – SLAVONSKE ŽUPANIJE
 zahtjevi – smjernice za izradu

Veza: Vaš dopis KLASA: 350-01/21-02/3, URBROJ: 2177/1-03-03/1-21-5, od 19. travnja 2021.

Poštovani,

temeljem vašega zahtjeva obavještavamo vas da je prema odredbi čl. 3. Zakona o elektroničkim komunikacijama (NN br. 73/08, 90/11, 133/12, 80/13, 71/14 i 72/17; dalje: ZEK), elektronička komunikacijska infrastruktura, obavljanje djelatnosti elektroničkih komunikacijskih mreža i usluga, prostorno planiranje, gradnja, održavanje, razvoj i korištenje elektroničkih komunikacijskih mreža, elektroničke komunikacijske infrastrukture i druge povezane opreme te upravljanje i uporaba radiofrekvencijskog spektra, adresnog i brojevnog prostora, kao prirodno ograničenih općih dobara, **od interesa su za Republiku Hrvatsku** i da se prema odredbi iz čl. 25. st. 2. ZEK-a **elektronička komunikacijska infrastruktura mora planirati u dokumentima prostornog uređenja**. Temeljem odredbi čl. 25. st. 3. ZEK-a, Hrvatska regulatorna agencija za mrežne djelatnosti (dalje: HAKOM) u postupku donošenja dokumenata prostornog uređenja donosi prethodno mišljenje kojim se potvrđuje da se dokumentom prostornog uređenja uređuje gradnja elektroničke komunikacijske infrastrukture i druge povezane opreme u skladu s pravilnicima ZEK-a i u skladu s mjerilima razvoja elektroničke komunikacijske infrastrukture i druge povezane opreme koja je propisana Uredbom Vlade Republike Hrvatske (Uredba o mjerilima razvoja elektroničke komunikacijske infrastrukture i druge povezane opreme, NN br. 131/12 i 92/15). Također, temeljem odredbi iz čl. 25. st. 11. ZEK-a, HAKOM **utvrđuje i izdaje zahtjeve i mišljenja** u postupku izrade i donošenja dokumenata prostornog uređenja.

Sukladno odredbama iz čl. 72. Zakona o prostornom uređenju (NN br. 153/13) prostorni plan županije određuje koridore infrastrukture županijskog značaja dakle i koridore elektroničke komunikacijske infrastrukture. U skladu s prethodno navedenim zakonskim odredbama predmetni PPU treba sadržavati **smjernice** za izgradnju nove i rekonstrukciju-širenje postojeće elektroničke komunikacijske infrastrukture kako slijedi:

Novu elektroničku komunikacijsku infrastrukturu za pružanje javnih komunikacijskih usluga **putem elektroničkih komunikacijskih vodova**, odrediti **planiranjem koridora** primjenjujući slijedeća načela:

HRVATSKA REGULATORNA AGENCIJA ZA MREŽNE DJELATNOSTI

Roberta Frangeša Mihanovića 9, 10110 Zagreb / OIB: 87950783661 / Tel: (01) 7007 007, Faks: (01) 7007 070 / www.hakom.hr



- za velike gradove, gradove i naselja gradskog obilježja: podzemno u zoni pješačkih staza ili zelenih površina;
- za ostala naselja: podzemno i/ili nadzemno u zoni pješačkih staza ili zelenih površina;
- za međunarodno, magistralno i međumjesno povezivanje: podzemno slijedeći koridore prometnica ili željezničkih pruga. Iznimno kada je to moguće, samo radi bitnog skraćivanja trasa, koridor se može planirati i izvan koridora prometnica ili željezničkih pruga vodeći računa o pravu vlasništva.

Za **izgrađenu elektroničku komunikacijsku infrastrukturu** za pružanje javnih komunikacijskih usluga **putem elektroničkih komunikacijskih vodova**, planirati **dogradnju, odnosno rekonstrukciju** te eventualno proširenje radi implementacije novih tehnologija i/ili kolokacija odnosno potreba novih operatora, **vodeći računa o pravu zajedničkog korištenja** od strane svih operatora.

Novu elektroničku komunikacijsku infrastrukturu za pružanje komunikacijskih usluga **putem elektromagnetskih valova, bez korištenja vodova**, odrediti planiranjem postave **baznih stanica i njihovih antenskih sustava** na antenskim prihvata na izgrađenim građevinama i rešetkastim i/ili jednocijevnim stupovima u gradovima, naseljima i izvan njih, **bez detaljnog definiranja (točkastog označavanja) lokacija** različito za:

- gradove i gusto naseljena područja ili njihove dijelove i to posebno za brdovita i posebno za ravničasta područja;
- ostala naselja i to posebno za brdovita i posebno za ravničasta područja;

vodeći računa o mogućnosti pokrivanja tih područja radijskim signalom koji će se emitirati radijskim sustavima smještenim na te antenske prihvate (zgrade i/ili stupove) uz **načelo zajedničkog korištenja** od strane svih operatora-koncesionara, gdje god je to moguće.

Prostorni planovi **ne smiju sadržavati nazive tvrtki (operatora), uređaja i nazivlja** kojima bi se moglo narušiti pravo na ravnopravno tržišno natjecanje.

Podatke o postojećoj elektroničkoj komunikacijskoj infrastrukturi u zoni obuhvata plana kao i podatke o pokrivenosti područja radijskim signalom operatora pokretnih komunikacija, projektant-planer prikuplja od nadležnog ureda za katastar, operatora za pružanje elektroničkih komunikacijskih usluga uz uporabu radiofrekvencijskog spektra i operatora za pružanje elektroničkih komunikacijskih usluga putem elektroničkih komunikacijskih vodova. Popis u privitku. Prije prihvaćanja konačnog prijedloga PPU-a, nositelj izrade dužan je pribaviti mišljenje HAKOM-a.

S poštovanjem,

HRVATSKA REGULATORNA AGENCIJA **RAVNATELJ**

ZA MREŽNE DJELATNOSTI

Roberta Frangeša Mihanovića

4

Z A G R E B

9 od. 10 od. 15
mr.sc. Miran Gosta

Privitak (1)

1. Popis operatora

Dostaviti:

1. Naslovu preporučeno



**POPIS OPERATORA ZA PRUŽANJE ELEKTRONIČKIH KOMUNIKACIJSKIH USLUGA PUTEM ELEKTRONIČKIH
KOMUNIKACIJSKIH VODOVA**

1	HRVATSKI TELEKOM d.d.	Harambašićeva 39	10000 Zagreb	052 621 477	Odjel za elektroničko komunikacijsku infrastrukturu (EKI) Web sučelje: https://eki-zahjjevi.t.ht.hr
2	OT-OPTIMA TELEKOM d.d.	Bani 75a, Zagreb	10010 Zagreb	01 5554 559	Odsjek za upravljanje mrežnom infrastrukturom Web sučelje: https://eki-izjave.optinet.hr
3	A1 Hrvatska d.o.o.	Vrtini put 1, Zagreb	10000 Zagreb	01/4691 884	Odjel fiksne pristupne mreže infrastruktura@A1.hr

POPIS KONCESIONARA ZA PRUŽANJE ELEKTRONIČKIH KOMUNIKACIJSKIH USLUGA UZ UPORABU RF SPEKTRA					
	NAZIV KONCESIONARA	ADRESA	KONTAKT OSOBA	TEL/FAX	E-MAIL
1.	TELEMACH HRVATSKA d.o.o.	Josipa Marohnića 1 ZAGREB	MILAN PUHALO	tel: 01/ 6328 326 095/ 6328 326	milan.puhalo@tele2.com
2.	HRVATSKI TELEKOM d.d.	Radnička cesta 21 10 000 ZAGREB	GORAN TOPLEK	tel: 01/ 4983 000 098 233 458	goran.toplek@t.ht.hr
3.	A1 Hrvatska d.o.o.	Vrtni put 1 ZAGREB	DAMIR DIJANIĆ	tel: 021/ 4691 810 091/ 469 1810	d.dijanic@A1.hr



REPUBLIKA HRVATSKA
POŽEŠKO-SLAVONSKA ŽUPANIJA
POŽEGA

Primljeno	30-04-2021	
Klasifikacijska oznaka	Ustrojstvena jedinica	
Urudžbeni broj	Prilozi	Vrijednost

KLASA: 350-05/21-01/164
URBROJ: 376-05-3-21-02
Zagreb, 23. travnja 2021.

Republika Hrvatska
Požeško-Slavonska županija
Grad Požega
Upravni odjel za gospodarstvo i graditeljstvo
Županijska br. 7
34000 Požega

Predmet: Požeško-Slavonska županija
IV. IZMJENE I DOPUNE PPU POŽEŠKO – SLAVONSKO – SLAVONSKOŽUPANIJE
zahtjevi – smjernice za izradu

Veza: Vaš dopis KLASA: 350-01/21-02/3, URBROJ: 2177/1-03-03/1-21-5, od 19. travnja 2021..

Poštovani,

temeljem vašega zahtjeva obavještavamo vas da je prema odredbi čl. 3. Zakona o elektroničkim komunikacijama (NN br. 73/08, 90/11, 133/12, 80/13, 71/14 i 72/17; dalje: ZEK), elektronička komunikacijska infrastruktura, obavljanje djelatnosti elektroničkih komunikacijskih mreža i usluga, prostorno planiranje, gradnja, održavanje, razvoj i korištenje elektroničkih komunikacijskih mreža, elektroničke komunikacijske infrastrukture i druge povezane opreme te upravljanje i uporaba radiofrekvencijskog spektra, adresnog i brojevnog prostora, kao prirodno ograničenih općih dobara, **od interesa su za Republiku Hrvatsku** i da se prema odredbi iz čl. 25. st. 2. ZEK-a **elektronička komunikacijska infrastruktura mora planirati u dokumentima prostornog uređenja**. Temeljem odredbi čl. 25. st. 3. ZEK-a, Hrvatska regulatorna agencija za mrežne djelatnosti (dalje: HAKOM) u postupku donošenja dokumenata prostornog uređenja donosi prethodno mišljenje kojim se potvrđuje da se dokumentom prostornog uređenja uređuje gradnja elektroničke komunikacijske infrastrukture i druge povezane opreme u skladu s pravilnicima ZEK-a i u skladu s mjerilima razvoja elektroničke komunikacijske infrastrukture i druge povezane opreme koja je propisana Uredbom Vlade Republike Hrvatske (Uredba o mjerilima razvoja elektroničke komunikacijske infrastrukture i druge povezane opreme, NN br. 131/12 i 92/15). Također, temeljem odredbi iz čl. 25. st. 11. ZEK-a, HAKOM **utvrđuje i izdaje zahtjeve i mišljenja** u postupku izrade i donošenja dokumenata prostornog uređenja.

Sukladno odredbama iz čl. 72. Zakona o prostornom uređenju (NN br. 153/13) prostorni plan županije određuje koridore infrastrukture županijskog značaja dakle i koridore elektroničke komunikacijske infrastrukture. U skladu s prethodno navedenim zakonskim odredbama predmetni PPU treba sadržavati **smjernice** za izgradnju nove i rekonstrukciju-širenje postojeće elektroničke komunikacijske infrastrukture kako slijedi:

Novu elektroničku komunikacijsku infrastrukturu za pružanje javnih komunikacijskih usluga **putem elektroničkih komunikacijskih vodova**, odrediti **planiranjem koridora** primjenjujući slijedeća načela:

- za velike gradove, gradove i naselja gradskog obilježja: podzemno u zoni pješačkih staza ili zelenih površina;

HRVATSKA REGULATORNA AGENCIJA ZA MREŽNE DJELATNOSTI

Roberta Frangeša Mihanovića 9, 10110 Zagreb / OIB: 87950783661 / Tel: (01) 7007 007, Faks: (01) 7007 070 / www.hakom.hr



- za ostala naselja: podzemno i/ili nadzemno u zoni pješačkih staza ili zelenih površina;
- za međunarodno, magistralno i međumjesno povezivanje: podzemno slijedeći koridore prometnica ili željezničkih pruga. Iznimno kada je to moguće, samo radi bitnog skraćivanja trasa, koridor se može planirati i izvan koridora prometnica ili željezničkih pruga vodeći računa o pravu vlasništva.

Za izgradenu elektroničku komunikacijsku infrastrukturu za pružanje javnih komunikacijskih usluga putem elektroničkih komunikacijskih vodova, planirati **dogradnju, odnosno rekonstrukciju** te eventualno proširenje radi implementacije novih tehnologija i/ili kolokacija odnosno potreba novih operatera, **vodeći računa o pravu zajedničkog korištenja** od strane svih operatera.

Novu elektroničku komunikacijsku infrastrukturu za pružanje komunikacijskih usluga putem elektromagnetskih valova, **bez korištenja vodova**, odrediti planiranjem postave baznih stanica i njihovih antenskih sustava na antenskim prihvratima na izgrađenim građevinama i rešetkastim i/ili jednocijevnim stupovima u gradovima, naseljima i izvan njih, **bez detaljnog definiranja (točkastog označavanja) lokacija** različito za:

- gradove i gusto naseljena područja ili njihove dijelove i to posebno za brdovita i posebno za ravničasta područja;
- ostala naselja i to posebno za brdovita i posebno za ravničasta područja;

vodeći računa o mogućnosti pokrivanja tih područja radijskim signalom koji će se emitirati radijskim sustavima smještenim na te antenske prihvate (zgrade i/ili stupove) uz **načelo zajedničkog korištenja** od strane svih operatera-koncesionara, gdje god je to moguće.

Prostorni planovi **ne smiju sadržavati nazive tvrtki (operatera), uređaja i nazivlja** kojima bi se moglo narušiti pravo na ravnopravno tržišno natjecanje.

Podatke o postojećoj elektroničkoj komunikacijskoj infrastrukturi u zoni obuhvata plana kao i podatke o pokrivenosti područja radijskim signalom operatera pokretnih komunikacija, projektant-planer prikuplja od nadležnog ureda za katastar, operatera za pružanje elektroničkih komunikacijskih usluga uz uporabu radiofrekvencijskog spektra i operatera za pružanje elektroničkih komunikacijskih usluga putem elektroničkih komunikacijskih vodova. Popis u privitku. Prije prihvaćanja konačnog prijedloga PPU-a, nositelj izrade dužan je pribaviti mišljenje HAKOM-a.

S poštovanjem,

HRVATSKA REGULATORNA AGENCIJA
ZA MREŽNE DJELATNOSTI
Roberta Frangeša Mihanovića
4 ZAGREB

RAVNATELJ
od. *Miran Gosta*
mr.sc. *Miran Gosta*

Privitak (1)

1. Popis operatera

Dostaviti:

1. Naslovu preporučeno



POPIS OPERATORA ZA PRUŽANJE ELEKTRONIČKIH KOMUNIKACIJSKIH USLUGA PUTEM ELEKTRONIČKIH
KOMUNIKACIJSKIH VODOVA

1	HRVATSKI TELEKOM d.d.	Harambašićeva 39	10000 Zagreb	052 621 477	Odjel za elektroničko komunikacijsku infrastrukturu (EKI) Web sučelje: https://eki-zahijevi.t.ht.hr
2	OT-OPTIMA TELEKOM d.d.	Bani 75a, Zagreb	10010 Zagreb	01 5554 559	Odsjek za upravljanje mrežnom infrastrukturom Web sučelje: https://eki-izjave.optinet.hr
3	A1 Hrvatska d.o.o.	Vrtini put 1, Zagreb	10000 Zagreb	01/4691 884	Odjel fiksne pristupne mreže infrastruktura@A1.hr

POPIS KONCESIONARA ZA PRUŽANJE ELEKTRONIČKIH KOMUNIKACIJSKIH USLUGA UZ UPORABU RF SPEKTRA					
	NAZIV KONCESIONARA	ADRESA	KONTAKT OSOBA	TEL/FAX	E-MAIL
1.	TELEMACH HRVATSKA d.o.o.	Josipa Marohnića 1 ZAGREB	MILAN PUHALO	tel: 01/ 6328 326 095/ 6328 326	milan.puhalo@tele2.com
2.	HRVATSKI TELEKOM d.d.	Radnička cesta 21 10 000 ZAGREB	GORAN TOPLEK	tel: 01/ 4983 000 098 233 458	goran.toplek@t.ht.hr
3.	A1 Hrvatska d.o.o.	Vrtni put 1 ZAGREB	DAMIR DIJANIĆ	tel: 021/ 4691 810 091/ 469 1810	d.dijanic@A1.hr



REPUBLIKA HRVATSKA
MINISTARSTVO POLJOPRIVREDE

10000 Zagreb, Planinska 2a

KLASA: 350-02/21-01/347
URBROJ: 525-11/0570-21-2
Zagreb, 9. lipnja 2021.



REPUBLIKA HRVATSKA
POŽEŠKO-SLAVONSKA ŽUPANIJA
POŽEGA

Dokument: 25-06-2021		
Republikanska jedinica	Ustrojstvena jedinica	
Ustrojstveni broj	Općina	Mjesnina

HRVATSKE ŠUME d.o.o., DIREKCIJA
Ulica kneza Branimira 1
10 000 Zagreb

PREDMET: IV. Izmjene i dopune Prostornog plana Požeško-slavonske županije
- na nadležno postupanje, dostavlja se

Poštovani,

odredbom članka 40. stavka 4. Zakona o šumama („Narodne novine“, br.: 68/18., 115/18., 98/19., 32/20. i 145/20.), Hrvatske šume d.o.o. izdaju zahtjeve u postupku izrade prostornih planova na poziv nositelja izrade prostornog plana te vam dostavljamo zahtjev Požeško-slavonske županije, u prilogu, na nadležno postupanje.

S poštovanjem,



U prilogu: – kao u tekstu

DOSTAVITI:

1. Naslovu,
2. U spis predmeta.

Na znanje:

- Požeško-slavonska županija, Upravni odjel za gospodarstvo i graditeljstvo, Županijska 7, 34000 Požega.



društvo s ograničenom odgovornošću

Uprava: Krunoslav Jakupčić, dipl. ing. šum. – predsjednik; Ante Sabljčić, dipl. ing. šum. – član • MB 3631133 • OIB 69693144506 • Trgovački sud u Zagrebu (MBS 080251008) • Temeljni kapital 1.171.670.000,00 kn, uplaćen u cijelosti • SWIFT: PBZGHR2X • IBAN: HR4623400091100100360 • Telefon: 01/4804111 • Telefax: 01/4804101 • pp 148, 10002 Zagreb • web: http://www.hrsume.hr • e-mail: direkcija@hrsume.hr

10000 Zagreb, Ulica kneza Branimira 1

ZAVOD ZA PROSTORNO UREĐENJE POŽEŠKO-SLAVONSKE ŽUPANIJE P O Ž E G A			
Primljeno:	08.10.2021		
Klasifikacijska oznaka:	Org. I.		
Ujedinbeni broj:	Prih.	Vrij.	

UPRAVA ŠUMA PODRUŽNICA POŽEGA
Milke Trnine 2 POŽEGA
Telefon: 034/312 380 Fax: 034/281 747

KLASA : BJ /21 – 01/695
UR BROJ: 04-00-02/02-21-04
POŽEGA: 08.10.2021.

REPUBLIKA HRVATSKA
POŽEŠKO – SLAVONSKA
ŽUPANIJA
Upravni odjel za gospodarstvo i
graditeljstvo
Županijska 7
34000 Požega

Predmet: IV. Izmjene i dopune Prostornog člana Požeško-slavonske županije – zahtjev za dopunu

Temeljem Vašeg zahtjeva za izmjene i dopune Prostornog plana Požeško-slavonske županije Klasa: 350-01/21-02/3, Urbroj: 2177/1-03-03/1-21-6 od 01.06.2021., molimo da se u izmjene i dopune Prostornog plana Požeško-slavonske županije uvrste koordinate budućeg istražnog prostora za eksploataciju mineralnih sirovina (građevinski kamen) za potrebe Hrvatskih šuma. Koordinate istražnog prostora su u prilogu ovog dopisa.

S poštovanjem !

Sastavio:

Rukovoditelj proizvodnog odjela


Matej Begić dipl.inž.šum.

Voditelj UŠP Požega:


Milan Jurković dipl.inž.šum.

Prilog:

- Koordinate istražnog prostora


Dostaviti:

- Naslovu
- Pismohrana ovdje



KOORDINATE U SUSTAVU HTRS-a
ISTRAŽNOG PROSTORA „JEZERSKA KOSA“
U K.O.JURKOVAC OPĆINA ČAGLIN

A	617699.9534	5031031.3454
B	618369.2784	5030695.0054
C	618562.7221	5030350.8099
D	618453.4700	5030004.6600
E	617491.7064	5030322.6162



POVRŠINA ISTRAŽNOG PROSTORA IZNOSI 64-30-78m²



Uprava: Nediljko Dujčić, struč. spec. admin. publ. – predsjednik; mr.sc. Igor Fazekaš – član; Ante Sabljčić, dipl. ing. šum. – član
MB 3631133 • OIB 69693144506 • Trgovački sud u Zagrebu (MBS 080251008) • Temeljni kapital 1.171.670.000,00 kn,
uplaćen u cijelosti • SWIFT: PBZGHR2X • IBAN: HR46 2340 0091 1001 0036 0 • Telefon: 01/4804 111 • Telefax: 01/4804 101 •
pp 148, 10002 Zagreb • web: <http://www.hrsume.hr> • e-mail: direkcija@hrsume.hr, uspoz@hrsume.hr

**UPRAVA ŠUMA PODRUŽNICA POŽEGA
MILKE TRNINE 2; POŽEGA**

10000 Zagreb, Ulica kneza Branimira 1

Telefon: 034/312-381 • Telefax: 034/281-747

Klasa: PŽ/22-01/797
Ur.broj: 04-00-05/01-22-01
Požega, 01.12.2022.god.

REPUBLIKA HRVATSKA
ŽUPANIJA POŽEŠKO-SLAVONSKA
ZAVOD ZA PROSTORNO UREĐENJE
Županijska 7
34000 Požega
n/r Mladenko Soldo dip.inž.grad.

Predmet: Zahtjev –izmjene i dopune PPŽ

Molimo Vas da nam prilikom izrade, izmjene i dopune PPŽ-Požeško-slavonske županije, uvrstite Istražni prostor za kamenolom "Šamanovicu" prema priloženim koordinatama vršnih točaka istog.

S poštovanjem,

VODITELJ PODRUŽNICE:

Milan Jürković dipl.ing.šum.



PRILOG:1.Koordinate vršnih točaka istražnog prostora kamenoloma „Šamanovica“

KOORDINATE VRŠNIH TOČAKA ISTRAŽNOG PROSTORA KAMENOLOMA
„ŠAMANOVIĆA“

	„Y“	„X“
A	577734.29	5038214.84
B	577081.12	5038028.13
C	576847.35	5038325.35
D	577563.15	5038569.86
E	577577.67	5038816.44
F	577893.59	5038921.73
G	578071.04	5038611.88
H	577892.39	5038478.85
I	577808.36	5038372.25

Mladenko Soldo

Pošiljatelj: Milan Jurković <Milan.Jurkovic@hrsume.hr>
Poslano: 31. ožujka 2023. 10:38
Prima: mladenko soldo
Predmet: FW: Brisanje eksploatacijskog polja teh-građ. kamena "ČUKUR" i prestanak Ugovora o koncesiji
Privici: Brisanje eksploatacijskog polja ČUKUR.pdf

Zastavica uputa za daljnji rad:

Upute za daljnji rad

Stanje zastavice:

Obilježen zastavicom

Poštovani, dostavljam vam dopis – zahtjev za brisanje EP Čukur.
 S poštovanjem!



UŠP POŽEGA

Milan Jurković, dipl. ing. šum.

Voditelj UŠP Požega

Požega, M. Trnine 2

Tel : +385(0)34 312 333

Fax : +385(0)34 281 747

Gsm : +385 98 442 659

e-mail: milan.jurkovic@hrsume.hrweb: www.hrsume.hr

Hrvatske šume d.o.o. nositelj su prestižnog FSC® certifikata za gospodarenje šumama.
 Šume su naše najveće prirodno bogatstvo. Čuvajmo naše šume zajedno
 i ovu poruku ispišite samo ako je to neophodno.

IZJAVA O ODRICANJU ODGOVORNOSTI:

Sadržaj ove poruke i eventualno priloga sadržanih u poruci namijenjen je isključivo u službene svrhe i može biti dostupan isključivo onim fizičkim osobama, tijelima i pravnim osobama koje imaju potrebu korištenja takvog podatka u službene svrhe i radi obavljanja poslova iz njihova djelokruga, a koji su navedeni kao primatelji. Svako neovlašteno korištenje, objavljivanje, prerada, obrada, reprodukcija, prikazivanje, prenošenje, distribucija, snimanje ili bilo koji drugi oblik neovlaštene uporabe ove poruke je zabranjeno. HŠ d.o.o. ne prihvaća nikakvu odgovornost za eventualnu štetu nastalu primitkom ove poruke te priloga sadržanih u poruci.

DISCLAIMER:

The content of this message and any attachments contained in the message is intended exclusively for official purposes and may be available only to those individuals, bodies and legal persons listed as recipients who have the need to use such information for official purposes and for carrying out tasks within their competence. Any unauthorized use, disclosure, processing, modification, reproduction, display, transmission, distribution, recording, or any other form of unauthorized use of this message is prohibited. HŠ Ltd. does not accept any responsibility for any

Pošiljatelj: Dragan Bobovečki <Dragan.Bobovecki@hrsume.hr>**Poslano:** 27. ožujka 2023. 12:35**Primatelj:** Krasić, Dragan <Dragan.Krasic@mingor.hr>**Kopija:** Svrtan, Mario <Mario.Svrtan@mingor.hr>; ivan.soldo@mingor.hr; Milan Jurković <Milan.Jurkovic@hrsume.hr>; Borislav Banjanin <Borislav.Banjanin@hrsume.hr>**Predmet:** Brisanje eksploatacijskog polja teh-građ. kamena "ČUKUR" i prestanak Ugovora o koncesiji

Poštovani,

Sukladno članku 87. Zakona o rudarstvu (N.N. 56/13 i 98/19) zatražili smo inspeksijski nadzor, nakon što smo izvršili sanaciju E.P. ČUKUR.

ZAVOD ZA PROSTORNO UREĐENJE
 POŽEŠKO-SLAVONSKE ŽUPANIJE
 POŽEGA

31. ož. 2023.		
Orij. l.		
Uredbeni broj	Pril.	Vrij.

Prilozi :

1. Kopija zahtjeva za izdavanjem potvrde - Državni inspektorat - Služba nadzora u području rudarstva
2. Kopija zahtjeva za izdavanjem potvrde - Državni inspektorat - Inspekcija zaštite okoliša

Sretno

Dragan Bobovečki



društvo s ograničenom odgovornošću

10000 Zagreb, Ulica kneza Branimira 1

Uprava: Nediljko Duić, struč. spec. admin. publ. – predsjednik; mr.sc. Igor Fazekaš – član; Ante Sabljčić, dipl. ing. šum. – član
 MB 3631133 • OIB 69693144506 • Trgovački sud u Zagrebu (MBS 080251008) • Temeljni kapital 1.171.670.000,00 kn,
 uplaćen u cijelosti • SWIFT: PBZGHR2X • IBAN: HR46 2340 0091 1001 0036 0 • Telefon: 01/4804 111 • Telefax: 01/4804 101 •
 pp 148, 10002 Zagreb • web: <http://www.hrsume.hr> • e-mail: direkcija@hrsume.hr, uspoz@hrsume.hr

UPRAVA ŠUMA PODRUŽNICA POŽEGA

Milke Trnine 2 POŽEGA

Požega, 24.03.2023.

Klasa: PZ/23-01/270

Ur.broj: 04-00-08/03-23-02

Telefon: 034/312 380 Fax: 034/281 747

DRŽAVNI INSPEKTORAT
 P.J.Osijek
 Ispostava Požega
 Inspekcija zaštite okoliša
 Trg Svetog Trojstva 20
 34000 Požega

**PREDMET: Brisanje eksploatacijskog polja tehničko-građevnog kamena „ČUKUR“ i prestanak Ugovora o koncesiji:
 - Zahtjev za izdavanjem POTVRDE rudarske inspekcije i Inspekcije zaštite okoliša**

Molimo vas da, temeljem članka 87. Zakona o rudarstvu (N.N. 56/13 i 98/19), obavite inspekcijski nadzor i utvrdite provedenost mjera osiguranja i mjera zaštite okoliša na E.P. „ČUKUR“

Po obustavi eksploatacije nakon isteka koncesije za obavljanje rudarskih radova, izvršili smo sanaciju E.P., proveli mjere osiguranje, te mjere zaštite okoliša radi dobivanja POTVRDE u svrhu brisanja E.P. „ČUKUR“ iz Registra eksploatacijskih polja i prestanka Ugovora o koncesiji.

S poštovanjem,

VODITELJ PODRUŽNICE:

Milan Jurković, dipl.ing.šum.



U prilogu:

1. Kopija Rješenja za E.P. „ČUKUR“
2. Kopija Ugovora o koncesiji za E.P. „ČUKUR“



društvo s ograničenom odgovornošću

10000 Zagreb, Ulica kneza Branimira 1

Uprava: Nediljko Dujčić, struč. spec. admnin. publ. – predsjednik; mr.sc. Igor Fazekaš – član; Ante Sabjić, dipl. ing. šum. – član •
MB 3631133 • OIB 69693144506 • Trgovački sud u Zagrebu (MBS 080251008) • Temeljni kapital 1.171.670.000,00 kn,
uplaćen u cijelosti • SWIFT: PBZGHR2X • IBAN: HR46 2340 0091 1001 0036 0 • Telefon: 01/4804 111 • Telefax: 01/4804 101 •
pp 148, 10002 Zagreb • web: <http://www.hrsume.hr> • e-mail: direkcija@hrsume.hr, uspoz@hrsume.hr

UPRAVA ŠUMA PODRUŽNICA POŽEGA

Milke Trnine 2 POŽEGA

Požega, 24.03.2023.

Klasa: PZ/23-01/270

Ur.broj: 04-00-08/03-23-01

Telefon: 034/312 380 Fax: 034/281 747

DRŽAVNI INSPEKTORAT
Sektor za nadzor rudarstva,
energetike i opreme pod tlakom
Služba nadzora u području
rudarstva
Šubićeva 29
10000 Zagreb

**PREDMET: Brisanje eksploatacijskog polja tehničko-građevnog kamena
„ČUKUR“ i prestanak Ugovora o koncesiji:
- Zahtjev za izdavanjem POTVRDE rudarske inspekcije
i Inspekcije zaštite okoliša**

Molimo vas da, temeljem članka 87. Zakona o rudarstvu (N.N. 56/13 i 98/19), obavite inspekcijski nadzor i utvrdite provedenost mjera osiguranja i mjera zaštite okoliša na E.P. „ČUKUR“

Po obustavi eksploatacije nakon isteka koncesije za obavljanje rudarskih radova, izvršili smo sanaciju E.P., proveli mjere osiguranje, te mjere zaštite okoliša radi dobivanja POTVRDE u svrhu brisanja E.P. „ČUKUR“ iz Registra eksploatacijskih polja i prestanka Ugovora o koncesiji.

S poštovanjem,

VODITELJ PODRUŽNICE:

Milica Jurković, dipl.ing.šum.



U prilogu:

1. Kopija Rješenja za E.P. „ČUKUR“
2. Kopija Ugovora o koncesiji za E.P. „ČUKUR“



Hrvatski operator prijenosnog sustava d.o.o.
Sektor za razvoj, priključenja, izgradnju i
upravljanje imovinom

Kupska 4, 10000 Zagreb, Hrvatska
Telefon +385 1 4545 111 +385 1 4545 652
Telefaks +385 1 4545 277
Pošta 10001 Zagreb • Servis

REPUBLIKA HRVATSKA
POŽEŠKO-SLAVONSKA ŽUPANIJA
POŽEGA

Prijeto:	08-12-2021	
Klasifikacijska oznaka:	Ustrojstvena jedinica	
Uredbeni broj:	Prihvaćeno	Vrijednost

REPUBLIKA HRVATSKA
POŽEŠKO-SLAVONSKA ŽUPANIJA
Upravni odjel za gospodarstvo i
graditeljstvo

Županijska 7
34 000 Požega

Klasa 700/21-16/70

DATUM: 23. studenog 2021.

Ur. broj 3-200-002-01/IV-21-02

PREDMET: **IV. Izmjene i dopune Prostornog plana Požeško-slavonske županije
-dostava podataka na upit**

Poštovani,

U skladu sa Vašim zahtjevom: Klasa: 350-01/21-02/3, Ur. broj: 2177/1-03-03/1-21-5 zaprimljenog dana 26.04.2021. godine po predmetu obavijest o prikupljanju podataka za izradu IV. Izmjena i dopuna Prostornog plana Požeško-slavonske županije, postupajući prema odredbama Zakona o energiji (NN 120/12, 14/14, 95/15, 102/15, 68/18), Zakona o tržištu električne energije (NN 111/21) kojim se uređuju elektroenergetske djelatnosti u RH, članak 1, stavak 3 i članak 8 i sukladno odredbama Zakona o prostornom uređenju (čl. 90.), temeljem dostavljenih kartografskih prikaza važećeg Prostornog plana Požeško-slavonske županije, obavljenog pregleda tekstualnog dijela i druge stručne dokumentacije, i prikupljenih saznanja o stvarnom stanju u prostoru, Hrvatski operator prijenosnog sustava d.o.o., Sektor za razvoj, priključenja, izgradnju i upravljanje imovinom u sklopu svojih nadležnosti donosi sljedeće:

OČITOVANJE

Predmetno očitovanje dostavljamo Vam kao županijskom tijelu koje izrađuje Plan, provodi pripreme radnje, postupke koje prethode donošenju IV. Izmjena i dopuna Prostornog plana uređenja Županije i obavlja koordinaciju prema ostalim tijelima sudionicima izrade i prihvaćanja Plana.

Hrvatski operator prijenosnog sustava d.o.o. je jedini operator elektroenergetskog prijenosnog sustava u Republici Hrvatskoj i vlasnik cjelokupne hrvatske prijenosne mreže (naponske razine 400 kV, 220 kV i 110 kV), te posjeduje dozvolu za obavljanje energetske djelatnosti prijenosa električne energije kao regulirane javne usluge.

Hrvatski operator prijenosnog sustava d.o.o. je odgovoran za planiranje, razvoj, izgradnju i održavanje prijenosne mreže kao i za izvođenje priključaka korisnika prijenosne mreže i stvaranja tehničkih uvjeta za priključenje korisnika mreže prema uvjetima propisanim zakonskim aktima kojima se uređuje područje energetike.

Pregledom svih kartografskih prikaza područja obuhvata uređenja Požeško-slavonske županije, te tekstualnih odredbi za provođenje PP PSŽ ("Požeško-slavonski službeni glasnik" br. 5/02, 5A/02, 4/11, 4/15 i 5/19), neposrednom komunikacijom s podnositeljem zahtjeva, odnosno tijela zaduženog za izradu predmetnog Plana, kao i uvida na terenu utvrdili smo i zaključili sljedeće:

UPRAVA DRUŠTVA • Predsjednik Uprave Tomislav Plavšić • Članovi Dejan Liović • Zlatko Visković

IBAN HR97 2340 0091 1101 7745 1 • Privredna banka Zagreb • OIB 13148821633
Trgovački sud u Zagrebu • MBS 080517105 •
Temeljni kapital u iznosu 4.948.627.300,00 HRK
uplaćen u cijelosti u novcu, stvarima i pravima
www.hops.hr



1. Uvidom u pogonsku i tehničku dokumentaciju Prijenosnog područja Osijek, utvrđeno je da se u obuhvatu Plana nalaze postojeći dalekovodi i trafostanice napona 110 i 400 kV:
 - DV 400 kV TS Ernestinovo – TS Žerjavinec
 - DV 110 kV TS Međurić – TS Daruvar
 - DV 110 kV TS Požega – TS Nova Gradiška
 - DV 110 kV TS Slavonski Brod – TS Požega
 - TS 110/35 kV PožegaIsti su korektno navedeni u tekstualnom dijelu Županijskog prostornog plana Glava: „Objekti od posebnog značenja za Državu“ (Članak 40.) i „Objekti od posebnog značenja za Županiju“ (Članak 46.). Utvrđeno je da su svi postojeći dalekovodi (400 kV i 110 kV) i transformatorska stanica precizno prikazani u grafičkom prikazu plana, kartografski prikaz br. 2 – Infrastrukturni sustavi i mreže.
2. Pregledom planske i projektne dokumentacije Službe za pripremu izgradnje i izgradnju, utvrđeno je da se na području obuhvata Plana **planira** izgradnja sljedećih visokonaponskih objekata i postrojenja:
 - PL DV 2x400 kV TS Veleševac – U/I (ulaz/izlaz) TS Međurić – TS Razbojište
 - PL priključni DV 2x400 kV KTE Slavonski Brod –na PL DV 2x400 kV TS Veleševac – U/I (ulaz/izlaz) TS Međurić – TS Razbojište
 - PL DV 110 kV PL TS Lipik – TS Međurić
 - PL DV 2x110 kV PL TS Lipik – TS Nova Gradiška
 - PL DV 110 kV PL TS Lipik – TS Daruvar
 - PL DV 2x110 kV PL TS Kutjevo - TS Cementara (Našice);
 - planirani otcjepni DV/KB 2x110 kV TS Požega 2 na postojeći DV 110 kV TS Nova Gradiška – TS Požega 1;
 - PL DV 110 kV PL TS Požega 2 – PL TS Kutjevo
 - PL dionica KB 110 kV TS Požega 1 –Nova Gradiška (rekonstrukcija postojeće trase DV 110 kV)
 - PL dionica KB 110 kV TS Požega 1 –TS Slavonski Brod (rekonstrukcija postojeće trase DV 110 kV)
 - PL priključni DV 2x110 kV PL TS SE Kukunjevac – na postojeći DV 110 kV TS Međurić - TS Daruvar
 - PL TS 110/x kV Lipik
 - PL TS 110/x kV Požega 2
 - PL TS 110/x kV Kutjevo
 - PL TS 110/35 kV SE Kukunjevac
3. Temeljem izrađenih studija i elaborata Razvoja prijenosne mreže Republike Hrvatske, a uzimajući u obzir razvojne planove Požeško-slavonske županije i projekcije razvoja ostalih sudionika u prostoru iz domene infrastrukturnih sustava, radno-poslovnih zona, zona razvoja prometne infrastrukture, te pregledom kartografske podloge važećeg Prostornog plana uređenja Požeško-slavonske županije – Infrastrukturni sustavi i tekstualnog dijela (tekstualni osnovni dio i Odredbe za provođenje), uočili smo nekoliko nepravilnosti, nepreciznosti i nedostataka:
 - 3.1. Izvršenom kontrolom Prostornog plana Požeško-slavonske županije (karta 2. Energetski sustavi i mreže) sa HOPS-ovom bazom podataka (postojećih i planiranih visokonaponskih objekata), te temeljem izvršenog izvida na terenu utvrđeno je da su



planirani visokonaponski objekti i postrojenja: DV 2x110 kV TS Lipik – TS Nova Gradiška, DV 110 kV TS Lipik – TS Daruvar, DV 110 kV TS Lipik – TS Međurić i planirana transformatorska stanica PL TS 110/20 kV Lipik neprecizno prikazani u grafičkom dijelu Plana. Predlažemo u redovnom postupku izrade Prostornog plana Požeško-slavonske županije korekciju grafičkog prikaza navedenih planiranih dalekovoda i lokacije PL TS 110/20 kV Lipik. Navedeni dalekovodi gledano dugoročno zatvarali bi energetske 110 kV prsten iz smjera Međurića, Nove Gradiške i Daruvara, te po izgradnji i priključenju na postojeću 110 kV mrežu na kvalitetan i siguran način osigurali bi zadovoljenje predviđene rastuće potrošnje šireg distributivnog konzuma i velikih potrošača iz radno industrijskih zona Grada Lipika i Pakraca.

- 3.2. Predlažemo u redovnom postupku izrade Izmjene i dopune Prostornog plana Požeško-slavonske županije korekciju prikaza trase planiranog dalekovoda otcjepni DV/KB 2x110 kV TS Požega 2 na postojeći DV 110 kV TS Nova Gradiška – TS Požega 1, u granicama Grada Požege. Bitno je napomenuti da je navedena trasa planiranog dalekovoda/kabela uredno upisana i opisana u važećem Prostornom planu uređenja Grada Požege i u GUP-u Grada Požege.
- 3.3. Potrebno je izvršiti korekciju naziva planiranih objekata u tekstualnom dijelu ŽPP-a, u dijelu u kojem se nabrajaju planirani visokonaponski objekti. Odredbe za provođenje, točka br. 6.2. „Energetski sustavi“, podnaslov Elektroenergetska mreža, Članak br. 174 i 175, odnosno uskladiti sa točkom 2. ovog Očitovanja.
- 3.4. U naslovu 6.2.1. Elektroenergetska mreža, u čl. 176a Odredbi za provođenje plana, temeljem Uredbe o izdavanju energetske suglasnosti i utvrđivanju uvjeta i rokova priključenja na elektroenergetsku mrežu (NN 7/18) potrebno je izvršiti nadopunu:

.....*Točno definiranje trase priključnog dalekovoda/kabela i dijela transformatorske stanice koje čine priključak biti će ostvarivo samo u pokrenutom postupku ishoda lokacijske dozvole, i to po dobivenim pozitivnim uvjetima od strane ovlaštenog elektroprivrednog poduzeća/tvrte (operator prijenosnog sustava ili operator distribucijskog sustava), a na osnovi nadležnosti mjestu priključka (DV i TS) visokog ili srednjeg napona i prihvaćenog Elaborata mogućnosti priključenja na mrežu i ishoda energetske odobrenja.*
4. Temeljem izrađenih studija i elaborata Razvoja prijenosne mreže Republike Hrvatske, a uzimajući u obzir razvojne planove Požeško-slavonske županije i projekcije razvoja ostalih sudionika u prostoru iz domene infrastrukturnih sustava, radno-poslovnih zona, zona razvoja prometne infrastrukture, a uzimajući u obzir razvojne planove Požeško – slavonske županije, i projekcije razvoja ostalih sudionika u prostoru iz domene novih radno-poslovnih zona, novih građevinskih prostora, prometne i komunalne infrastrukture, kao i prikupljenih saznanja iz drugih prethodno provedenih studijskih istraživanja razvoja prijenosne mreže, predlažemo prikaz mogućnosti kabliranja postojeće visokonaponske mreže napona 110 kV u urbanim područjima Grada Požege, te predlažemo upis i rezervaciju markice za alternativnu lokaciju planirane TS 110/x kV Požega 2. Ovom prilikom dostavljamo i prilažemo slijedeće:
 - 4.1. Predlažemo upis kableske dionice planiranog kabela PL dionica KB 110 kV TS Požega 1 – Nova Gradiška (rekonstrukcija postojeće trase DV 110 kV), u duljini od cca 500 metara. Ova kableska dionica bi mogla po izgradnji poboljšati stanje u prostoru, preoblikovati prostor proširenog dijela gradskog groblja Požege. Predložena kableska dionica KB 110 kV biti će situirana u rubnom dijelu zaštitnog koridora izvedenih prometnica ulice Ivana Filipovića i ulice Ivana Matkovića, te kroz zelenu površinu do lokacije prijelaza iz kabela u nadzemni vod.



- 4.2. Predlažemo upis nove kabela dionice planiranog kabela PL dionica KB 110 kV TS Požega 1 – Slavonski Brod (rekonstrukcija postojeće trase DV 110 kV), u duljini od cca 500 metara. Ova kabela dionica bi mogla po izgradnji poboljšati stanje u prostoru, preoblikovati prostor proširenog dijela gradskog groblja Požega. Predložena kabela dionica KB 110 kV biti će situirana u rubnom dijelu zaštitnog koridora izvedenih prometnica ulice Ivana Filipovića i ulice Ivana Matkovića, te kroz zelenu površinu do lokacije prijelaza iz kabela u nadzemni vod.
- 4.3. Predlažemo u redovnom postupku izrade Izmjene i dopune Prostornog plana Požeško-slavonske županije upis i rezervaciju markice za alternativnu lokaciju izgradnje trafostanice TS 110/x kV Požega 2.
- 4.4. Izvršenim očevidom trase planiranog dalekovoda **PL DV 2x400 kV TS Veleševac – U/I (ulaz/izlaz) TS Međurić – TS Razbojište** utvrđeno je da je na više mjesta izvršena izgradnja raznih objekata u trasi i u osi trase zaštitnog koridora planiranog dalekovoda. Radi navedene kolizije planiranog visokonaponskog dalekovoda PL DV 2x400 kV TS Veleševac – U/I (ulaz/izlaz) TS Međurić – TS Razbojište i novosagrađenih objekata pretežito stambene izgradnje gotovo je nemoguće temeljem važećih tehničkih propisa i zakonskih odredbi iz domene prostornog uređenja ostvariti izgradnju planirane građevine. Stoga je kroz predmetne Izmjene i dopune Prostornog plana Požeško-slavonske županije potrebno dijelomično korigirati planiranu trasu dalekovoda PL DV 2x400 kV TS Veleševac – U/I (ulaz/izlaz) TS Međurić – TS Razbojište. Novo predložena/korigirana trasa lomi se prema jugu, u potpunosti obilazi građevinska područja naselja Gaj i Poljana (na području Grada Lipika), te se istočno od naselja Gaj vraća paralelizmu sa postojećim dalekovodom DV 400 kV Ernestinovo – Žerjavinec. (prilog br. 2.)
5. Temeljem izrađenih strategija, studija i elaborata razvoja prijenosne mreže: Strategije energetskog razvoja Republike Hrvatske do 2030. s pogledom na 2050. godinu (NN br. 25/2020), Desetogodišnjeg plana razvoja prijenosne mreže 2021. do 2030., s detaljnom razradom za početno trogodišnje i jednogodišnje razdoblje (izradio: HOPS d.o.o., veljača 2021.), a uzimajući u obzir razvojne planove Požeško-slavonske županije i projekcije razvoja ostalih sudionika u prostoru iz domene infrastrukturnih sustava (solarne elektrane - SE) i radno-poslovnih zona, razvoja prometne infrastrukture, te prikupljenih saznanja nakon provedenih postupaka ishoda lokacijskih dozvola i u sklopu njih izdanih Prethodnih elektroenergetskih suglasnosti (PEES) i prihvaćenih Elaborata optimalnog tehničkog rješenja priključenja na mrežu (EOTRP), kao i prikupljenih saznanja iz spomenutih provedenih studijskih istraživanja razvoja prijenosne mreže, provedenom usporedbom i pregledom kartografske podloge važećeg Prostornog plana uređenja Požeško-slavonske županije - Infrastrukturni sustavi i tekstualnog dijela Plana, odnosno uvidom u prostorno planske dokumente Općina i Gradova (dokumente nižeg reda) predlažemo i prilažemo slijedeće:
- 5.1. Na osnovi izrađenog, revidiranog i prihvaćenog Elaborata optimalnog tehničkog rješenja priključenja na mrežu (EOTRP), te pokrenutih postupaka ishoda lokacijske dozvole za zahvat izgradnje sunčane elektrane SE Kukunjevac (u K.o. Kukunjevac), predlažemo u redovnom postupku izrade Izmjena i dopuna Prostornog plana Požeško-slavonske županije upis i rezervaciju markice planirane transformatorske stanice TS 110/35 kV SE Kukunjevac s priključkom dalekovodom DV 2x110 kV TS SE Kukunjevac na postojeći dalekovod DV 110 kV TS Međurić – TS Daruvar u duljini od oko 6,9 km. Navedena transformatorska stanica TS SE Kukunjevac s priključkom na mrežu gledano dugoročno mogli bi po izgradnji i priključenjem na postojeću i planiranu 110 kV mrežu na kvalitetan i siguran način osigurati prijenos električne energije iz smjera proizvodnje električne energije u čvrste pojne točke elektroenergetskog sustava RH, te u promatranom prostoru osigurati mogućnost priključenja novih planiranih obnovljivih izvora na elektroenergetski sustav Republike Hrvatske;



6. Vežano za gore nabrojano iz točke br. 1, 2, 3, 4 i 5 dostavljamo Vam trase postojećih i planiranih dalekovoda naponske razine 400 i 110 kV u granici obuhvata Prostornog plana Požeško-slavonske županije u vektoriziranom dwg. obliku, HTRS 96/TM koordinatnom sustavu.

Za sve dodatne informacije, dostavu dokumentacije, konzultacije koje su vezane uz predmetno očitovanje možete se obratiti na e-mail: ppiug.@hops.hr.

NAPOMENA: Ovo očitovanje odnosi se na objekte prijenosne mreže (dalekovodi i transformatorske stanice napona 110, 220 i 400 kV). U svrhu kompletiranja Vašeg zahtjeva, slično očitovanje je potrebno zatražiti od nadležnih organizacijskih cjelina HEP-a:

HEP – Operator distribucijskog sustava d.o.o.
DP “Elektra” – Požega
Primorska 24, 34 000 POŽEGA;


HEP – Operator distribucijskog sustava d.o.o.
DP “Elektra” – Križ
Trg Sv. Križa 7, 10 310 KRIŽ

i to za vodove i postrojenja koji se nalaze u okviru njihove nadležnosti, a koji su prisutni u području kojeg obrađuju predmetni dokumenti prostornog uređenja.

S poštovanjem,

Direktor Sektora za razvoj, priključenja,
izgradnju i upravljanje imovinom

R. Uglješa
Rajko Uglješa, dipl.ing.-el


Hrvatski operator prijenosnog sustava d.o.o.
Kupaska 4, Zagreb 5

Prilog:

1. Kartografski prikaz važećeg Prostornog plana Požeško-slavonske županije, Karta br. 2. Infrastrukturni sustavi mreže – Energetski sustav, van mjerila.
2. Postojeći i planirani visokonaponski objekti HOPS-a u granici obuhvata Požeško-slavonske županije iz tehničko - razvojne dokumentacije HOPS-a u vektoriziranom dwg. obliku, HTRS 96/TM koordinatnom sustavu.

Preslik: - Arhiva

Na znanje putem interne e-aplikacije:

1. Sektor za razvoj, priključenje, izgradnju i upravljanje imovinom, Ured direktora
2. Odjel za prostorno planiranje i izdavanje posebnih uvjeta
3. Prijenosno područje Osijek, Ured direktora
4. Prijenosno područje Osijek, Služba za upravljanje
5. Prijenosno područje Osijek, Odjel za nadzemne i kabelaške vodove





KLASA: 350-02/21-01/03
 URBROJ: 405-04/01-22-2
 Zagreb, 01. veljače 2022. godine

REPUBLIKA HRVATSKA
 POŽEŠKO-SLAVONSKA ŽUPANIJA
 P O Ž E Š K A

Prethodno:	04-02-2022	
Klasifikacijska oznaka:	Ustrojstvena jedinica	
Uručbeni list:	Prilozi	Vrijednost

Požeško-slavonska županija
 Upravni odjel za gospodarstvo i
 graditeljstvo

PREDMET: IV. izmjene i dopune Prostornog plana Požeško-slavonske županije

- prijedlog, daje se

Poštovani,

dopisom Agencije za ugljikovodike (KLASA: 350-01/21-02/3; URBROJ: 405-04/01-21-1, od 12. svibnja 2021.) iskazan je interes za sudjelovanje u IV. izmjenama i dopunama Prostornog plana Požeško-slavonske županije, kojem je prethodio dopis zaprimljen od strane Ministarstva gospodarstva i održivog razvoja (KLASA: 350-01/21-02/3, URBROJ: 2177/1-03-03/1-21-5, od 19. travnja), a kojim je zatražena dostava zahtjeva za izradu IV. izmjena i dopuna Prostornog plana Požeško-slavonske županije. Na predmetni je dopis odgovoreno Ministarstvu gospodarstva i održivog razvoja, te su zahtjevi Agencije za ugljikovodike činili sastavni dio pismena s prijedlogom IV izmjena i dopuna Prostornog plana Požeško-slavonske županije, upućenog od strane Ministarstva gospodarstva i održivog razvoja (naslovljen 17. svibnja 2021. godine, pod KLASA: 350-01/21-01/11; URBROJ: 517-07-3-2-21-2).

Sukladno navedenom šaljem nadopune dopisa od 17. svibnja 2021. godine.

Tekst označen **plavom bojom** je tekst koji je poslan dopisom (KLASA: 350-01/21-01/11,; URBROJ: 517-07-3-2-21-2), a tekst označen **zelenom bojom** je novo dodani tekst.

Predlažemo u dokumentu PROSTORNI PLAN POŽEŠKO-SLAVONSKE ŽUPANIJE, PROČIŠĆENI TEKST, **sljedeće izmjene i dopune:**

- na str. 5. u poglavlju 1. Uvjeti razgraničenja prostora prema obilježju, korištenju i namjeni, u podpoglavljju 1.3. Uvjeti razgraničenja prostora prema namjeni, u točki (17.) **poslije teksta:**

Prostor prema namjeni dijeli se na:

- površine naselja (izgrađeni, neizgrađeni i neuređeni dio)
- površine izvan naselja za izdvojene namjene,
- poljoprivredne površine,
- šumske površine,
- vodne površine,



Agencija za ugljikovodike; OIB: 72156517632; Miramarska 24, 10000 Zagreb, Hrvatska
 Telefon: +385 (0)1 6431 920, Telefaks: +385 (0)1 6431 925, Email: info@azu.hr



- površine za istraživanje i iskorištavanje mineralnih sirovina

dodati tekst:

- prostor za istraživanje i eksploataciju ugljikovodika i geotermalnih voda u energetske svrhe

- na str. 5. u poglavlju 1. Uvjeti razgraničenja prostora prema obilježju, korištenju i namjeni, u podpoglavljju 1.3. Uvjeti razgraničenja prostora prema namjeni, u točki (18.) **poslije teksta:**

Površine za razvoj i uređenje prostora smještaju se unutar i izvan građevinskog područja na način da se razgraničenjem određuju:

a) građevinska područja za:

- površine naselja

- površine izvan naselja za izdvojene namjene.

b) područja i građevine izvan građevinskog područja za izgradnju građevina infrastrukture (komunalne, prometne, energetske, sportskei dr.), građevina sporta, rekreacije, obrane, građevine za istraživanje i iskorištavanje mineralnih sirovina...

dodati tekst:

c) područja i građevine za istraživanje i eksploataciju ugljikovodika i geotermalnih voda u energetske svrhe

- u podpoglavljju 1.3.1. Površine naselja i površina izvan naselja za izdvojene namjene u točki (21.) dodati **sljedeći tekst:**

Naselja se mogu izgrađivati samo u građevinskom području.

Utvrđivanjem granica građevinskog područja razgraničene su površine naselja, a prema kriterijima iz ovih Odredbi za provođenje.

Površine predviđene za izdvojene namjene izvan naselja (izdvojena građevinska područja izvan naselja) su područja određena prostornim planom kao prostorna cjelina izvan građevinskog područja naselja planirana za sve namjene, osim za stambenu.

Izdvojeni dio građevinskog područja naselja je odvojeni dio postojećeg građevinskog područja istog naselja nastao djelovanjem tradicijskih, prostornih i funkcionalnih utjecaja.

U građevinskom području zadovoljavaju se funkcije stanovanja i svih drugih spojivih funkcija sukladnih važnosti i značenju naselja kao što su: javna i društvena namjena, gospodarska (proizvodna, poslovna, ugostiteljska i turistička, i sl.) športsko- rekreacijska, površine infrastrukturnih sustava, javne zelene površine, površine posebnih namjena (obrane), površine za istraživanje i eksploataciju ugljikovodika (E1) i geotermalnih voda u energetske svrhe (E2), groblja i dr.

Izdvojeno građevinsko područje izvan naselja utvrđuje se prostornim planom uređenja grada ili općine, a čini ga izgrađena i/ili neizgrađena te neuređena prostorna cjelina izvan građevinskog



Agencija za ugljikovodike; OIB: 72156517632; Miramarska 24, 10000 Zagreb, Hrvatska
Telefon: +385 (0)1 6431 920, Telefaks: +385 (0)1 6431 925, Email: info@azu.hr



područja naselja sukladno stavku 3. ovoga članka

- u poglavlju 2. Uvjeti određivanja prostora građevina od važnosti za Državu i Županiju, u točku (34.) dodati **tekst:**

Na temelju Strategije prostornog uređenja Republike Hrvatske, drugih posebnih propisa, te interesa i potreba Županije, PPŽ planira dijelove prostora Županije izvan građevinskih područja naselja za:

- prometne, energetske i vodne građevine (obrađeno u poglavlju 6. ovih Odredbi za provođenje),
 - građevine za postupanje s otpadom (obrađeno u poglavlju 9. ovih Odredbi za provođenje),
 - građevine za eksploataciju mineralnih sirovina (obrađeno u poglavlju 3.4. ovih Odredbi za provođenje),
 - objekti i postrojenja (građevine) za istraživanje i eksploataciju ugljikovodika i geotermalnih voda u energetske svrhe (obrađeno u poglavlju 11.2. ovih Odredbi za provođenje),
 - športske, turističke i ugostiteljske građevine (obrađeno u poglavlju 3.5. ovih Odredbi za provođenje),
 - građevine na zaštićenom području
- na str. 11., u poglavlju 2. Uvjeti određivanja prostora građevina od važnosti za Državu i Županiju, u podpoglavlju 2.1. Građevine od važnosti za Državu na području Županije, u točki 41a, **tekst:**

C.3. Građevine za istraživanje i ~~iskorištavanje mineralnih sirovina:~~
(41a.)

- eksploatacijsko polje ~~zemnog plina~~ "Janja Lipa"
- eksploatacijsko polje ~~nafte i plina~~ "Kozarica"
- eksploatacijsko polje ~~nafte i plina~~ "Jamarica"
- istražni prostor ~~mineralnih sirovina za istraživanje~~ ugljikovodika
- svi ostali istražni prostori

zamijeniti tekstem:

C.3. Građevine za istraživanje i eksploataciju ugljikovodika i geotermalnih voda u energetske svrhe:
(41a.)

- eksploatacijsko polje ugljikovodika "Janja Lipa"
- eksploatacijsko polje ugljikovodika "Kozarica"
- eksploatacijsko polje ugljikovodika "Jamarica"
- istražni prostori ugljikovodika "Sava-07", "Sava-08", "Sava-09" i "Drava-03"
- preliminarni istražni prostor geotermalne vode "Požega"
- predloženi istražni prostor geotermalne vode „Lipik“



Agencija za ugljikovodike; OIB: 72156517632; Miramarska 24, 10000 Zagreb, Hrvatska
Telefon: +385 (0)1 6431 920, Telefaks: +385 (0)1 6431 925, Email: info@azu.hr



- površina planirana za eksploataciju ugljikovodika
 - istražni prostor geotermalnih voda u energetske svrhe na cijelom prostoru županije
 - svi ostali istražni prostori
-
- na str. 13. naziv podpoglavlja **C3. Građevine za eksploataciju mineralnih sirovina**, zamijeniti s:
C3. Građevine za eksploataciju mineralnih sirovina, ugljikovodika i geotermalnih voda u energetske svrhe te mineralnih sirovina

te u **točki (48)** Svi ostali istražni prostori i eksploatacijska polja za proizvodnju mineralnih sirovina **dopuniti s:**
(48) Svi ostali istražni prostori i eksploatacijska polja **ugljikovodika i geotermalnih voda u energetske svrhe te** za proizvodnju mineralnih sirovina
-
- na str. 14. u poglavlju **3. Uvjeti smještaja gospodarskih sadržaja u prostoru**, u točki (49.) **poslije teksta:**
PPŽ utvrđuje osnovna usmjerenja za razmještaja gospodarskih sadržaja u prostoru Županije i to:
 - smještaj industrije, malog gospodarstva, poduzetništva i obrtništva
 - poljoprivreda (vinogradarstvo, voćarstvo, povrtlarstvo, stočarstvo, i ribarstvo),
 - šumarstvo,
 - rudarstvo i eksploataciju mineralnih sirovina,
 - ugostiteljstvo i turizam
dodati tekst:
- istraživanje i eksploataciju ugljikovodika i geotermalnih voda u energetske svrhe
-
- na str. 14. u poglavlju **3. Uvjeti smještaja gospodarskih sadržaja u prostoru**, u točki (51.): Sve gospodarske djelatnosti (industrijski sadržaji, zone malog gospodarstva i poduzetništva te obrtničke djelatnosti), koje nisu vezane uz lokaciju prirodnih resursa (kao što su npr. postrojenja za eksploataciju mineralnih sirovina), moraju se locirati unutar postojećih radnih ili mješovitih zona naselja, odnosno unutar građevinskog područja naselja.

dopuniti s:
Sve gospodarske djelatnosti (industrijski sadržaji, zone malog gospodarstva i poduzetništva te obrtničke djelatnosti), koje nisu vezane uz lokaciju prirodnih resursa (kao što su npr. postrojenja za eksploataciju **ugljikovodika, geotermalnih voda u energetske svrhe te** mineralnih sirovina), moraju se locirati unutar postojećih radnih ili mješovitih zona naselja, odnosno unutar građevinskog područja naselja.



Agencija za ugljikovodike; OIB: 72156517632; Miramarska 24, 10000 Zagreb, Hrvatska
Telefon: +385 (0)1 6431 920, Telefaks: +385 (0)1 6431 925, Email: info@azu.hr



- na str. 18. u podpoglavlju 3.2. **Poljoprivreda**, poslije točke (65.a) dodati točku (65b.) koja glasi:

Objekti i postrojenja (građevine) za istraživanje i eksploataciju geotermalnih voda u energetske svrhe za potrebe poljoprivrede (grijanje staklenika i plastenika, ribnjaka i sl.) se mogu graditi izvan granica građevinskog zemljišta kao i unutar građevinskog zemljišta.

- na str. 23. u **točki (82.)** tekst:
Ovim Planom u šumi i na šumskom zemljištu planira se mogućnost izgradnje građevina infrastrukture (komunalne, prometne, energetske, sportske i dr.), građevina sporta, rekreacije, i obrane, građevine za istraživanje i iskorištavanje mineralnih sirovina, građevine za iskorištavanje obnovljivih izvora energije, manje vjerske građevine (raspela, poklonci, kapelice) i spomen-obilježja...

dopuniti s:

Ovim Planom u šumi i na šumskom zemljištu planira se mogućnost izgradnje građevina infrastrukture (komunalne, prometne, energetske, sportske i dr.), građevina sporta, rekreacije, i obrane, **građevine za istraživanje i eksploataciju ugljikovodika i geotermalnih voda u energetske svrhe**, građevine za istraživanje i iskorištavanje mineralnih sirovina, građevine za iskorištavanje obnovljivih izvora energije, manje vjerske građevine (raspela, poklonci, kapelice) i spomen-obilježja...

- na str. 23. naslov podpoglavlja 3.4. **Eksploatacija mineralnih sirovina**, zamijeniti sa:

3.4. Eksploatacija mineralnih sirovina, ugljikovodika i geotermalnih voda u energetske svrhe

- na str. 23. u **točki (85)** u tekst:
Eksploatacija mineralnih sirovina vezana je na iskorištenje prirodnih resursa i te se djelatnosti smještavaju uz ležišta sirovina.
Iskorištavanje geotermalne vode i mineralnih sirovina (treset, metali, nemetali, kamen) vezana je na područja na kojima se utvrdi stupanj potencijalnosti pojedinih struktura u podzemlju koji sadrže ekonomski iskoristive količine.

dopuniti s:

Eksploatacija **ugljikovodika, geotermalnih voda u energetske svrhe** te mineralnih sirovina vezana je na iskorištenje prirodnih resursa i te se djelatnosti smještavaju uz ležišta sirovina.
Istraživanje i eksploatacija ugljikovodika i geotermalnih voda u energetske svrhe te iskorištavanje mineralnih sirovina (treset, metali, nemetali, kamen) vezana je na područja na



Agencija za ugljikovodike; OIB: 72156517632; Miramarska 24, 10000 Zagreb, Hrvatska
Telefon: +385 (0)1 6431 920, Telefaks: +385 (0)1 6431 925, Email: info@azu.hr



kojima se utvrdi stupanj potencijalnosti pojedinih struktura u podzemlju koji sadrže ekonomski iskoristive količine.

- na str. 24. i 25. u tablici 3. dodati geotermalne vode u energetske svrhe
- na str. 26. **podijeliti točku (89.) te dodati točku (89a.)** kako bi se navod o mineralnim sirovinama razdvojio od ugljikovodika, geotermalnih voda u energetske svrhe te tekst:

Na cijelom području Požeško-slavonske županije moguće je izvoditi istražne radove i aktivnosti u svrhu utvrđivanja mogućnosti eksploatacije ugljikovodika ili geotermalnih voda u energetske svrhe. Istražni prostori ili dijelovi istražnih prostora mogu se kroz izmjenu ovog Plana, a bez izmjene plana niže razine, prenamijeniti u eksploatacijska polja ukoliko istražni prostor ispunjava odgovarajuće propisane zahtjeve, pod uvjetom da je u skladu s posebnim propisima, kao i propisima o istraživanju i eksploatacije ugljikovodika i osnovnim smjernicama iz ovog Plana.

U postojećim eksploatacijskim poljima ugljikovodika dozvoljeno je istraživanje i eksploatacija.

Prilikom eksploatacije ugljikovodika poštivati mjere zaštite okoliša i prirode propisane „Okrvnim planom i programom istraživanja i eksploatacije ugljikovodika na kopnu“.

izmijeniti u tekst:

Na cijelom području Požeško-slavonske županije moguće je izvoditi istražne radove i aktivnosti u svrhu utvrđivanja mogućnosti eksploatacije ugljikovodika ili geotermalnih voda u energetske svrhe. Nova eksploatacijska polja ugljikovodika mogu se formirati unutar površina planiranih za eksploataciju ugljikovodika (E1) bez izmjene ovog Plana, a određuju se sukladno posebnim propisima kojima se uređuje istraživanje i eksploatacija ugljikovodika, geotermalnih voda odredbama ovoga Plana. Eksploatacijska polja mogu svojom površinom biti ista ili manja od površine istražnog prostora, te unutar istog istražnog prostora može biti formirano više eksploatacijskih polja. Nova eksploatacijska polja geotermalnih voda u energetske svrhe mogu se formirati unutar predloženih istražnih prostora geotermalne vode (E2), preliminarnih istražnih prostora geotermalne vode (E2) te površine planirane za istraživanje i eksploataciju geotermalne vode (E2) bez izmjene ovog Plana, a određuju se sukladno posebnim propisima kojima se uređuje istraživanje i eksploatacija ugljikovodika, geotermalnih voda odredbama ovoga Plana. Eksploatacijska polja geotermalne vode u energetske svrhe mogu svojom površinom biti ista ili manja od površine istražnog prostora, te unutar istog istražnog prostora može biti formirano više eksploatacijskih polja.

U postojećim eksploatacijskim poljima ugljikovodika ~~dozvoljeno~~ moguće je planiranje istraživanja i eksploatacije geotermalnih voda u energetske svrhe. Prilikom eksploatacije ugljikovodika poštivati mjere zaštite okoliša i prirode propisane „Okrvnim planom i programom istraživanja i eksploatacije ugljikovodika na kopnu“.



Agencija za ugljikovodike; OIB: 72156517632; Miramarska 24, 10000 Zagreb, Hrvatska
Telefon: +385 (0)1 6431 920, Telefaks: +385 (0)1 6431 925, Email: info@azu.hr



- na str. 40. u podpoglavlja 5.4. Kriteriji za građenje izv. građevinskog zemljišta **dodati:**

(130.) Izvan građevinskog područja moguća je izgradnja sljedećih građevina:

 - građevina infrastrukture (prometne, energetske, komunalne itd.),
 - sportsko-rekreacijska igrališta i građevine te ostale građevine u funkciji posjećivanja i golf igrališta,
 - građevina obrane,
 - građevina za istraživanje i iskorištavanje mineralnih sirovina,
 - objekti i postrojenja (građevine) za istraživanje i eksploataciju ugljikovodika i geotermalnih voda u energetske svrhe

- na str. 40. u podpoglavlja 5.4. Kriteriji za građenje izv. građevinskog zemljišta u točki (131.) **dodati tekst:**

Iznimno od navedenog izvan građevinskog područja na poljoprivrednom zemljištu I i II bonitetne klase može se planirati izgradnja samo stambenih i gospodarskih građevina u funkciji obavljanja poljoprivredne djelatnosti, objekata infrastrukture, objekata i postrojenja (građevina) za istraživanje i eksploataciju geotermalnih voda za poljoprivrede svrhe te objekata za istraživanje i iskorištavanje energetskih mineralnih sirovina.

- na str. 42. naziv poglavlja 5.4.4. **Građevina za istraživanje i iskorištavanje mineralnih sirovina**, zamijeniti sa:

3.4. Građevina za istraživanje i eksploataciju ugljikovodika i geotermalnih voda u energetske svrhe te istraživanje i iskorištavanje mineralnih sirovina

- na str. 42. u **točki (136.)** tekst:

Prostori i polja za istraživanje i/ili iskorištavanje eksploatacija mineralnih sirovina određuju se na temelju zona/područja za istraživanje određenih određenih u kartografskom prikazu br. 3.B. i točnih lokacija eksploatacijskih polja određenih na kartografskom prikazu br. 1., PPUO/G na osnovu donesene stručne podloge/studije, a na temelju kriterija iz ovog Plana: sljedećih kriterija:

1. istraživanje i eksploatacija mineralnih sirovina ne može se obavljati na mjestima i na način koji ugrožava podzemne vode,
2. ne smiju se ugrožavati krajobrazne vrijednosti područja, a posebice:
 - a. područja s karakterističnim uzorcima naselja,
 - b. područja uz naselja,
 - c. područja s naglašenim značenjem kulturnih krajolika (tradicionalni oblici poljodjelstva, voćnjaci i vinogradi itd.),
 - d. područja izuzetnih, svojstvenih vizualnih oblika s velikom raznolikošću prirodnih i kulturnih elemenata te značajnih vizura,
 - e. područja većeg značenja za zaštitu prirode (prirodni vodotoci, šume itd.),



Agencija za ugljikovodike; OIB: 72156517632; Miramarska 24, 10000 Zagreb, Hrvatska
Telefon: +385 (0)1 6431 920, Telefaks: +385 (0)1 6431 925, Email: info@azu.hr



- f. područja prirodnih biotopa (posebna staništa itd.),
3. nije dopuštena istraživanje i eksploatacija mineralnih sirovina u/na područjima predloženim/evidentiranim za zaštitu prema bilo kojem osnovu i njihovom neposrednom okruženju/blizini,
 4. nije dozvoljeno istraživanje i eksploatacija mineralnih sirovina na prostoru na kojem se nalaze gradska naselja, javne prometnice, vodoprivredni objekti i uređaji, vojni objekti, spomenici kulture, posebno zaštićeni objekti prirode i groblja, na prostorima iznad i ispod elektroenergetskih vodova i postrojenja, te na prostoru gdje se nalaze drugi objekti od općeg značenja određeni posebnim propisima,
 5. nije dozvoljeno istraživanje i eksploatacija mineralnih sirovina na prostoru ispod zgrada koje se nalaze izvan gradskih naselja i na prostoru do 40 metara oko tih zgrada, te na prostoru koji obuhvaća dvorište i vrtove izvan gradskih naselja, bez suglasnosti vlasnika
 6. lokacija za istraživanje i iskorištavanje mineralnih sirovina mora biti na sigurnoj udaljenosti od ugostiteljsko-turističkih i sportsko-rekreativnih područja,
 7. izuzetno, u slučaju postojećih istražnih prostora i eksploatacijskih polja kao i slučaju postojanja mineralnih sirovina od većeg interesa moguće je dopustiti istražne i eksploatacijske radove na zaštićenom području sukladno važećim zakonskim odredbama
 8. transport sirovine predvidjeti izvan područja naselja,
 9. na postojećim istražnim prostorima na kojima se utvrde količine pojedinih struktura u podzemlju za koje je ekonomski opravdano iskorištavanje moguće je, uz uvjete propisane zakonom, započeti eksploataciju,
 10. smještaj zahvata planirati na vizualno najmanje moguće istaknutom te uz minimalno zadiranje u okolni pokrov prilikom izgradnje.

dopuniti s:

Prostori i polja za istraživanje i eksploataciju ugljikovodika, geotermalnih voda u energetske svrhe te istraživanje i iskorištavanje mineralnih sirovina određuju se na temelju zona/područja za istraživanje određenih ~~određenih~~ u kartografskom prikazu br. 3.B. i točnih lokacija eksploatacijskih polja određenih na kartografskom prikazu br. 1., PPUO/G na osnovu donesene stručne podloge/studije, a na temelju kriterija iz ovog Plana: sljedećih kriterija:

1. istraživanje i eksploatacija ugljikovodika, geotermalnih voda u energetske svrhe te istraživanje i iskorištavanje mineralnih sirovina ne može se obavljati na mjestima i na način koji ugrožava podzemne vode,
2. ne smiju se ugrožavati krajobrazne vrijednosti područja, a posebice:
 - a. područja s karakterističnim uzorcima naselja,
 - b. područja uz naselja,
 - c. područja s naglašenim značenjem kulturnih krajolika (tradicionalni oblici poljodjelstva, voćnjaci i vinogradi itd.),
 - d. područja izuzetnih, svojstvenih vizualnih oblika s velikom raznolikošću prirodnih i kulturnih elemenata te značajnih vizura,
 - e. područja većeg značenja za zaštitu prirode (prirodni vodotoci, šume itd.),
 - f. područja prirodnih biotopa (posebna staništa itd.),
3. nije dopušteno istraživanje i eksploatacija mineralnih sirovina u/na područjima predloženim/evidentiranim za zaštitu prema bilo kojem osnovu i njihovom neposrednom okruženju/blizini,



Agencija za ugljikovodike; OIB: 72156517632; Miramarska 24, 10000 Zagreb, Hrvatska
Telefon: +385 (0)1 6431 920, Telefaks: +385 (0)1 6431 925, Email: info@azu.hr



4. nije dozvoljeno istraživanje i eksploatacija **ugljikovodika** te istraživanje i eksploatacija mineralnih sirovina na prostoru na kojem se nalaze gradska naselja, javne prometnice, vodoprivredni objekti i uređaji, vojni objekti, spomenici kulture, posebno zaštićeni objekti prirode i groblja, na prostorima iznad i ispod elektroenergetskih vodova i postrojenja, te na prostoru gdje se nalaze drugi objekti od općeg značenja određeni posebnim propisima,
5. nije dozvoljeno istraživanje i eksploatacija **ugljikovodika** i **geotermalnih voda u energetske svrhe** te istraživanje i eksploatacija mineralnih sirovina na prostoru ispod zgrada koje se nalaze izvan gradskih naselja i na prostoru do 40 metara oko tih zgrada, te na prostoru koji obuhvaća dvorište i vrtove izvan gradskih naselja, bez suglasnosti vlasnika
6. lokacija za istraživanje i eksploataciju **ugljikovodika**, **geotermalnih voda u energetske svrhe** te istraživanje i iskorištavanje mineralnih sirovina mora biti na sigurnoj udaljenosti od ugostiteljsko-turističkih i sportsko-rekreativnih područja,
7. izuzetno, u slučaju postojećih istražnih prostora i eksploatacijskih polja kao i slučaju postojanja **ugljikovodika** i **geotermalnih voda u energetske svrhe** te mineralnih sirovina od većeg interesa moguće je dopustiti istražne i eksploatacijske radove na zaštićenom području sukladno važećim zakonskim odredbama
8. transport sirovine predvidjeti izvan područja naselja,
9. na postojećim istražnim prostorima na kojima se utvrde količine pojedinih struktura u podzemlju za koje je ekonomski opravdano iskorištavanje moguće je, uz uvjete propisane zakonom, započeti eksploataciju,
10. smještaj zahvata planirati na vizualno najmanje moguće istaknutom te uz minimalno zadiranje u okolni pokrov prilikom izgradnje.

NAPOMENA: Kartografske prikaze uskalditi sa tekstom i kartom priloženom u Prilogu 1.

- na str. 43. tekst **točke (137.)**:

dopuniti s:

Nakon prestanka rada potrebno je osigurati izradu projekta sanacije za sva eksploatacijska polja mineralnih sirovina, **te naftno-rudarske objekte i postrojenja koji su rezultat aktivnosti istraživanja i eksploatacije ugljikovodika i geotermalnih voda u energetske svrhe**, kao i provedbu tehničke i biološke sanacije te obnovu staništa nalik onom koje je bilo na tom prostoru prije početka eksploatacije. Svako eksploatacijsko polje mora imati definiran postupak sanacije u tijeku eksploatacije polja i po njegovom zatvaranju, a sanacija devastiranog područja istraživanja i eksploatacije **ugljikovodika i geotermalnih voda u energetske svrhe** te istraživanja i iskorištavanja mineralnih sirovina mora, sukladno ~~Zakonu~~ **propisima**, biti sastavni dio projektnog rješenja na osnovu kojeg je dodijeljena rudarska koncesija za izvođenje rudarskih radova ili sklopljeni ugovori ili dozvole sukladno Zakonu o istraživanju i eksploataciji ugljikovodika (NN 52/18, 52/19, 30/21). Svako eksploatacijsko polje ugljikovodika i geotermalnih voda u energetske svrhe mora imati definirani postupak sanacije koji je definiran u Projektu razrade i eksploatacije koji sadržava dio koji se odnosi na plan sanacije sukladno Zakonu o istraživanju i eksploataciji ugljikovodika (NN 52/18, 52/19, 30/21) te propisima kojima se uređuje područja zaštite okoliša i prirode te štete u prirodi i okolišu.



Agencija za ugljikovodike; OIB: 72156517632; Miramarska 24, 10000 Zagreb, Hrvatska
Telefon: +385 (0)1 6431 920, Telefaks: +385 (0)1 6431 925, Email: info@azu.hr



Potrebno je osigurati da drugi zahvati potrebni za funkcioniranje eksploatacijskih polja (npr. pristupne prometnice) u najmanjoj mogućoj mjeri uzrokuju prenamjenu ili fragmentaciju staništa. U tu svrhu, prilikom planiranja potrebne infrastrukture za funkcioniranje istražnih prostora i eksploatacijskih polja potrebno je prvenstveno koristiti postojeće prometnice i ostalu šumsku infrastrukturu. Skladišta eksplozivnih materijala potrebnih za miniranje moraju biti smještena na sigurnoj udaljenosti od naselja i infrastrukturnih koridora.

- na str. 55. tekst **točke (195c.)**:
U tu svrhu ovim se Planom osigurava mogućnost planiranja bušotina, toplinskih crpki, cjevovoda, toplovoda i svih drugih potrebnih postrojenja za iskorištavanje geotermalne energije.

dopuniti s:

U tu svrhu ovim se Planom osigurava mogućnost formiranja istražnog prostora geotermalne vode u energetske svrhe na cijelom prostoru županije, preliminarnog istražnog prostora geotermalnih voda Požega, predloženog istražnog prostora geotermalnih voda Lipik te planiranje bušotina, toplinskih crpki, cjevovoda, toplovoda i svih drugih potrebnih postrojenja za iskorištavanje geotermalne energije. Ako se istraživanjem utvrdi geotermalni potencijal, na istom području može se formirati jedno ili više eksploatacijskih polja geotermalne vode u energetske svrhe koja mogu svojom površinom biti ista ili manja od površine istražnog prostora, bez izmjene ovog plana.

- u podpoglavlju 11.2. Uvjeti neposredne provedbe zahvata u prostoru, u točki (363a.), dodati **tekst**:

(363a.) Uvjeti provedbe i lokacijski uvjeti za neposrednu provedbu ovog Plana utvrđuju se za slijedeće zahvate u prostoru državnog značaja:

- tri eksploatacijska polja ugljikovodika (u daljnjem tekstu „EPU“), koja se dijelom nalaze unutar obuhvata ovog Plana (EPU J anja Lipa, EPU Kozarica, EPU Jamarica) sa naftno-rudarskim objektima i postrojenjima za potrebe istraživanja i eksploatacije ugljikovodika
- za objekte i postrojenja, te sve građevine unutar površina planiranih za istraživanje i eksploataciju (istražnih prostora Sava-07, Sava-08, Sava-09 i Drava-03)
- za objekte i postrojenja, te sve građevine unutar površina planiranih za eksploataciju ugljikovodika
- preliminarni istražni prostor geotermalne vode "Požega"
- predloženi istražni prostor geotermalne vode „Lipik“
- površine planirane za eksploataciju (istražni prostori) geotermalnih voda u energetske svrhe na cijelom području Županije
- za nova eksploatacijska polja geotermalnih voda u energetske svrhe za koja ovim planom nisu određeni oblik i veličina, ali će biti predložena provjerenim elaboratom o rezervama



Agencija za ugljikovodike; OIB: 72156517632; Miramarska 24, 10000 Zagreb, Hrvatska
Telefon: +385 (0)1 6431 920, Telefaks: +385 (0)1 6431 925, Email: info@azu.hr



- za objekte i postrojenja, te građevine sve unutar postojećih i budućih eksploatacijskih polja
 - cjevovode od planiranih bušotina do spoja na postojeći sabirno-transportni sustav unutar i izvan eksploatacijskih polja
 - infrastrukturne, pomoćne i prateće građevine, sve što je u funkciji naftno-rudarskih radova istraživanja i eksploatacije.
- na str. 90. u podpoglavlju 11.2. Uvjeti neposredne provedbe zahvata u prostoru, u točki (363b.), **tekst:**

Unutar EPU iz članka 363a. neposrednom provedbom ovog Plana mogu se izdavati akti za građenje i/ili rekonstrukciju građevina-rudarskih objekata i postrojenja i izvođenje zahvata u prostoru koji se ne smatraju građenjem:

- bušotinskih radnih prostora i priključnih cjevovoda sa pripadajućim tornjevima, njihalicama i vijčastim pumpama, te ostalom potrebnom opremom (spremnica kapljevine do 50 m³, razvodno upravljačkim jedinicama, rasvjetnim stupovima, separatorima, punilištima autocisterni, bakljama,
- priključnih cesta
- visokonaponskih 10 kV i niskonaponskih energetskih vodova, uključivo trafostanice 10/04 kV
- signalnih kablova
- ograda
- drugih infrastrukturnih, pomoćnih i pratećih građevina, a koji su u funkciji rudarskih radova istraživanja i eksploatacije, skladištenja ugljikovodika i trajnog zbrinjavanja plinova u geološkim strukturama istoga.

dopuniti s:

Unutar EPU iz članka 363a. neposrednom provedbom ovog Plana mogu se izdavati akti za građenje i/ili rekonstrukciju **naftno**-rudarskih objekata i postrojenja i izvođenje zahvata u prostoru koji se ne smatraju građenjem:

- bušotinskih radnih prostora i priključnih cjevovoda sa pripadajućim tornjevima, njihalicama i vijčastim pumpama, te ostalom potrebnom opremom (spremnica kapljevine do 50 m³, razvodno upravljačkim jedinicama, rasvjetnim stupovima, separatorima, punilištima autocisterni, bakljama,
- priključnih cesta
- visokonaponskih 10 kV i niskonaponskih energetskih vodova, uključivo trafostanice 10/04 kV
- signalnih kablova
- ograda
- drugih infrastrukturnih, pomoćnih i pratećih građevina, a koji su u funkciji **naftno**-rudarskih radova istraživanja i eksploatacije **ugljikovodika i geotermalnih voda u energetske svrhe**
- **naftno-rudarske objekte i postrojenja unutar bušotinskih radnih prostora za izradu bušotina u fazi istraživanja**
- **naftno-rudarske objekte i postrojenja unutar bušotinskih radnih prostora u fazi eksploatacije**



Agencija za ugljikovodike; OIB: 72156517632; Miramarska 24, 10000 Zagreb, Hrvatska
Telefon: +385 (0)1 6431 920, Telefaks: +385 (0)1 6431 925, Email: info@azu.hr



- cjevovoda od bušotina do spoja na postojeći sabirno-transportni sustav, te ostale cjevovode unutar i izvan eksploatacijskih polja
- plinske, otpremne, centralne-plinske, mjerne, sabirne i kompresorske stanice
- ostalih objekta u funkciji eksploatacije ugljikovodika: trafostanice, kotlovnice, pumpaonice slane vode, stanica slane vode, rezervoare tehnološke kanalizacije RPK, energane, centralne otpadne jame, pretakališta auto-cisterni, vatrogasnice i drugo

a koji su u funkciji naftno-rudarskih radova istraživanja i eksploatacije, skladištenja ugljikovodika i trajnog zbrinjavanja plinova u geološkim strukturama istoga. Neposrednom provedbom ovog Plana ne mogu se izdavati akti za građenje i/ili rekonstrukciju zgrada. Pojedini zahvati u prostoru iz stavka 1. mogu biti u funkciji više eksploatacijskih polja.

- na str. 90. u podpoglavlju 11.2. Uvjeti neposredne provedbe zahvata u prostoru, izbrisati točku (363e.), jer su navedene odredbe naleže u točkama niže navedenim.
- u podpoglavlju 11.2. Uvjeti neposredne provedbe zahvata u prostoru nakon točke (363f), **dodati točke:**

(363g) Uvjeti za izdavanje provedbenih akata za bušotinske radne prostore

Neposrednom provedbom ovog Plana mogu se izdavati provedbeni akti za naftno-rudarske objekte i postrojenja, ako se osi bušotine planiraju:

- na udaljenosti većoj od visine tornja uvećane za 10% od zaštitnog pojasa plovnog kanala,

željeznice, dalekovoda

- na udaljenosti većoj od 30 m od ruba pojasa autoceste, državne i lokalne ceste, osim za geotermalne vode čija udaljenost može biti manja
- na udaljenosti većoj od 15 m od industrijskih, šumskih i nerazvrstanih cesta, osim za geotermalne vode čija udaljenost može biti manja

(363h) Uvjeti za izdavanje provedbenih akata za cjevovode koji su u funkciji ugljikovodika

(1) Neposrednom provedbom ovog Plana mogu se izdavati provedbeni akti za cjevovode (naftovodi, plinovodi i produktovodi), kada su:

- izvan građevinskih područja, osim građevinskih područja gospodarske namjene proizvodne planiranih ovim Planom
- izvan površina posebne namjene, postojećih infrastrukturnih koridora, te područja posebnih uvjeta korištenja i posebnih ograničenja u korištenju i primjene posebnih mjera uređenja i zaštite, osim iznimno, uz suglasnost i u skladu s posebnim uvjetima nadležnog javnopravnog tijela



Agencija za ugljikovodike; OIB: 72156517632; Miramarska 24, 10000 Zagreb, Hrvatska
Telefon: +385 (0)1 6431 920, Telefaks: +385 (0)1 6431 925, Email: info@azu.hr



- izvan šuma posebne namjene, osim iznimno ako ne utječu na razloge zbog kojih su proglašene, odnosno prema uvjetima nadležnog tijela
- izvan područja ciljnih staništa ekološke mreže i staništa ciljnih vrsta, osim iznimno, ako ne ugrožavaju očuvanje staništa i vrsta, te cjelovitost ekološke mreže
- pri izboru trase cjevovoda, projektiranju i izgradnji osigurani stabilnost cjevovoda, zaštita okoliša i prirode minimalne udaljenosti cjevovoda navedene su u točki g. ovog poglavlja

(2) Neposrednom provedbom ovog Plana mogu se izdavati provedbeni akti za naftno-rudarske objekte, građevine i postrojenja, bez obzira nalaze li se na formiranim zasebnim česticama ili u sklopu površina druge namjene.

(3) Pojedini zahvati u prostoru iz mogu biti u funkciji više eksploatacijskih polja.

(363i) Površine izuzete od lociranja naftno-rudarskih objekata i postrojenja tijekom istraživanja i eksploatacije

(1) Neposrednom provedbom ovog Plana ne mogu se izdavati provedbeni akti za naftno-rudarske objekte i postrojenja i izvođenje zahvata u prostoru koji se ne smatraju građenjem, unutar površina planiranih za eksploataciju i eksploatacijskih polja, ako se planiraju na sljedećim područjima:

- vodotocima i jezerima
- inundacijskom pojasu unutar 250 m uz vodotoke i jezera
- inundacijskom pojasu unutar 1 000 m uz rijeke, osim za geotermalne vode
- I. zoni sanitarne zaštite izvorišta
- građevinskom području, osim ako se to omogući postupcima procjene/ocjene utjecaja zahvata na okoliš; od ove odredbe izuzimaju se geotermalne vode

(2) Minimalna udaljenost građevina, naftno-rudarskih objekata i postrojenja od područja i površina iz stavka 1. utvrđuje se temeljem smjernica i kriterija posebnih propisa i posebnih uvjeta nadležnih javnopravnih tijela.

(363j) Ograničenja za istraživanje i eksploataciju

(1) Neposrednom provedbom ovog Plana mogu se izdavati akti za građenje i/ili rekonstrukciju naftno-rudarskih objekata i postrojenja i izvođenje zahvata u prostoru koji se ne smatraju građenjem, ali uz određena ograničenja, a to su:

- unutar područja ekološke mreže koja su manja od 10.000 ha ne provoditi istražno bušenje i eksploataciju ugljikovodika,
- unutar područja ciljnih staništa ekološke mreže i staništa ciljnih vrsta ne provoditi istražno bušenje i eksploataciju, osim ako ne ugrožavaju očuvanje staništa i vrsta, te cjelovitost ekološke mreže





(2) Neposrednom provedbom ovog Plana mogu se izdavati akti za naftno-rudarske objekte, građevine i postrojenja izvan površina posebne namjene, izvan postojećih i planiranih infrastrukturnih koridora, te izvan područja posebnih uvjeta korištenja i posebnih ograničenja u korištenju i primjene posebnih mjera uređenja i zaštite, osim iznimno, uz suglasnost i u skladu s posebnim uvjetima nadležnog javnopravnog tijela.

(3) Detaljni uvjeti smještaja pojedinih naftno-rudarskih objekata i postrojenja te trasa cjevovoda, temeljem zakonskih i podzakonskih odredaba, utvrđuju se u postupcima procjene utjecaja zahvata na okoliš ili u postupcima ocjene o potrebi procjene utjecaja zahvata na okoliš.

(4) Ne planirati naftno-rudarske objekte i postrojenja (osim objekata i postrojenja namijenjenih istraživanju i eksploataciji geotermalnih voda) unutar granica postojećih i/ili planiranih gospodarskih zona ugostiteljsko turističke i sportsko rekreacijske namjene.

(363k) Udaljenosti naftno-rudarskih objekata i postrojenja od drugih zahvata u prostoru

(1) Najmanja udaljenost bušotinskih radnih prostora te otpremnih, centralnih, mjernih, sabimih i kompresorskih stanice (osim za geotermalne vode) mora iznositi:

- najmanje 200 m od građevinskih područja naselja, izdvojenih građevinskih područja naselja, izdvojenih građevinskih područja izvan naselja, osim od izdvojenih građevinskih područja izvan naselja gospodarske namjene-proizvodne planiranih ovim planom i/ili u PPUO/G,
- najmanje 200 m od sportske, sportsko-rekreacijske i sl. namjene određene u PPUO/G izvan građevinskih područja,
- najmanje 200 m od površina posebne namjene, postojećih i planiranih infrastrukturnih koridora, te područja posebnih uvjeta korištenja i posebnih ograničenja u korištenju i primjene posebnih mjera uređenja i zaštite, osim iznimno, uz suglasnost i u skladu s posebnim uvjetima nadležnog javnopravnog tijela,
- najmanje 100 m od šuma posebne namjene, osim iznimno, ako ne utječu na razloge zbog kojih su proglašene.

(2) Najmanja udaljenost cjevovoda (spojnih, otpremnih i magistralnih) unutar i izvan planiranih i novih eksploatacijskih polja (osim za geotermalne vode) mora iznositi:

- najmanje 50 m od građevinskih područja naselja, izdvojenih građevinskih područja naselja, izdvojenih građevinskih područja izvan naselja, osim od izdvojenih građevinskih područja izvan naselja gospodarske namjene-proizvodne planiranih ovim planom i/ili u PPUO/G,
- najmanje 50 m od sportske, sportsko-rekreacijske i sl. namjene određene u PPUO/G izvan građevinskih područja,
- najmanje 30 m od površina posebne namjene, postojećih i planiranih infrastrukturnih koridora, te područja posebnih uvjeta korištenja i posebnih ograničenja u korištenju i primjene posebnih



Agencija za ugljikovodike; OIB: 72156517632; Miramarska 24, 10000 Zagreb, Hrvatska
Telefon: +385 (0)1 6431 920, Telefaks: +385 (0)1 6431 925, Email: info@azu.hr



- mjera uređenja i zaštite, osim iznimno, uz suglasnost i u skladu s posebnim uvjetima nadležnog javnopravnog tijela,
- najmanje 50 m od šuma posebne namjene, osim iznimno, ako ne utječu na razloge zbog kojih su proglašene
- (3) Izuzetak čine cjevovodi koji su u funkciji korištenja geotermalne vode jer se na njih ne primjenjuju navedene udaljenosti.

(363I) Zaštitni i sigurnosni prostori

(1) Zaštitni sigurnosni prostor oko pojedinih naftno-rudarskih objekata i postrojenja unutar eksploatacijskih polja ugljikovodika, spojnih plinovoda između plinskih stanica, priključnih plinovoda od bušotina do plinskih stanica, otpremnih kondenzatovoda i otpremnih tehnoloških plinovoda između plinskih stanica određen je Zakonom o osnovama sigurnosti transporta naftovodima i plinovodima, Pravilnikom o tehničkim normativima pri istraživanju i eksploataciji nafte, zemnih plinova i slojnih voda i Pravilnikom o tehničkim uvjetima i normativima za siguran transport tekućih i plinovitih ugljikovodika magistralnim naftovodima i plinovodima te naftovodima i plinovodima za međunarodni transport.

(2) Ograničenja prema drugim zahvatima čija svrha nije iskorištavanje ugljikovodika:

- za izgradnju zahvata koji nisu u svezi s iskorištavanjem ugljikovodika, a planiraju se u pojasu 100 m lijevo i desno od izgrađenog cjevovoda potrebno je zatražiti posebne uvjete, a u cilju sigurnosti i zaštite
 - nakon izgradnje cjevovoda zabranjeno je graditi građevine namijenjene stanovanju ili boravku ljudi u pojasu širine od po 30 m lijevo i desno od osi cjevovoda, osim ako su primijenjene posebne zaštitne mjere, tada udaljenost može biti manja, ali ne manja od 10 m
 - oko izgrađene bušotine zaštitna i požarna zona iznosi 7,5 m u polumjeru oko osi bušotine. Kod trajno napuštenih bušotina (likvidirane – kanal bušotine se nalazi od 1,5 do 2 m pod zemljom), sigurnosna zaštitna zona u kojoj je zabranjeno graditi građevine za boravak i rad ljudi iznosi 3 m u polumjeru oko osi kanala trajno napuštene bušotine
 - u „zelenom pojasu“ (pojasu služnosti) širokom 5 m lijevo i desno od osi cjevovoda zabranjeno je saditi biljke čije korijenje raste dublje od 1 m, odnosno za koje je potrebno obrađivati zemljište dublje od 0,5 m
 - međusobne udaljenosti različitih instalacija i način njihova križanja definirani su posebnim propisima i sastavni su dio posebnih uvjeta
- U dokumentu OSTALI OBVEZNI PRILOZI III. IZMJENA I DOPUNA PROSTORNOG PLANA POŽEŠKO-SLAVONSKE ŽUPANIJE, u poglavlju POPIS SEKTORSKIH DOKUMENATA I PROPISA POŠTOVANIH U IZRADI PLANA, **dati:**



Agencija za ugljikovodike; OIB: 72156517632; Miramarska 24, 10000 Zagreb, Hrvatska
Telefon: +385 (0)1 6431 920, Telefaks: +385 (0)1 6431 925, Email: info@azu.hr



Zakon o istraživanju i eksploataciji ugljikovodika (NN 52/18, 52/19, 30/21)

Također, na odgovarajućim kartografskim prikazima treba dodati predloženi istražni prostor geotermalne vode, preliminarni istražni prostor geotermalne vode, površinu planiranu za istraživanje i eksploataciju geotermalnih voda, površinu planiranu za eksploataciju ugljikovodika i površinu za istraživanje ugljikovodika.

S poštovanjem,

Martina Tuschl

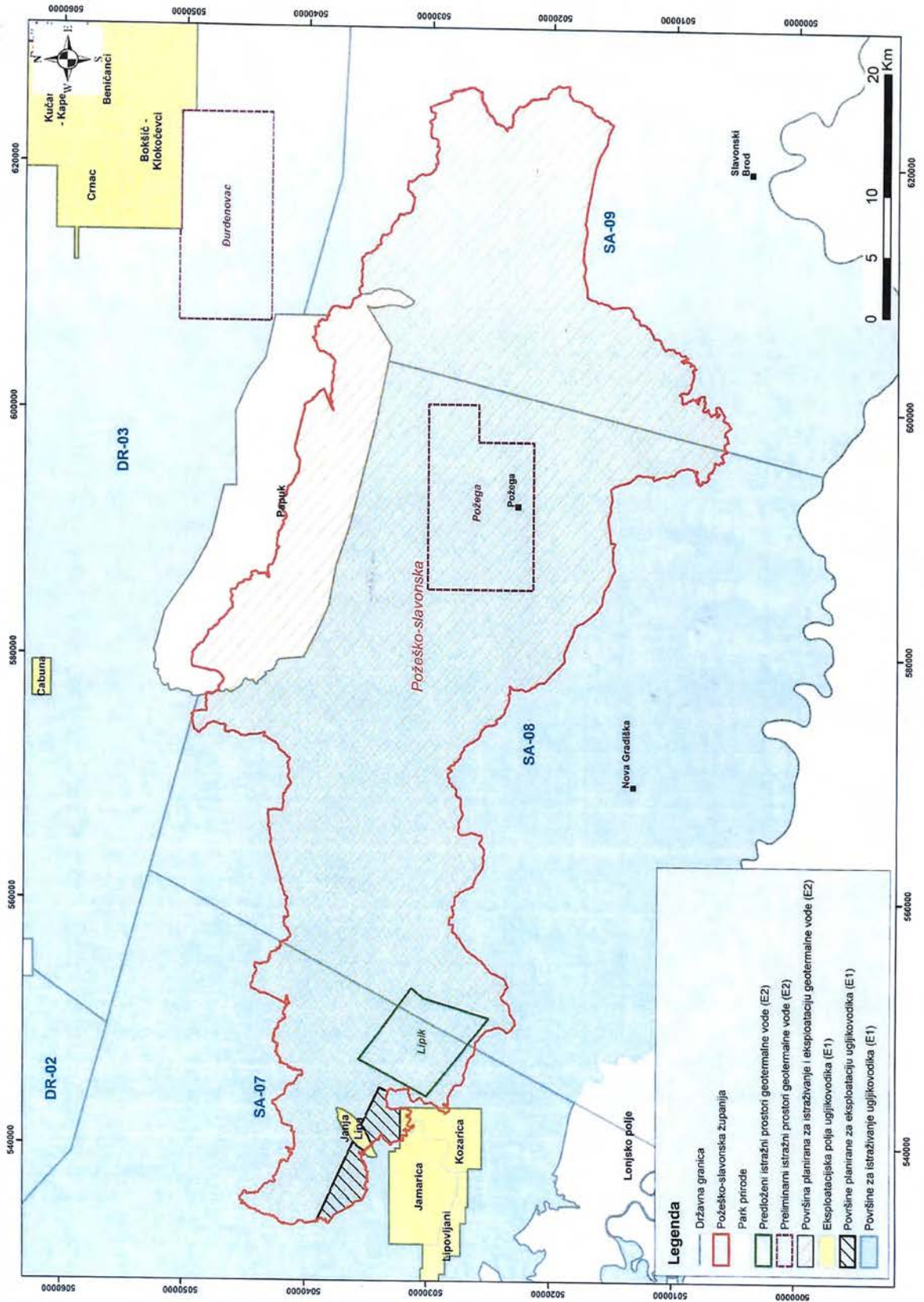
A handwritten signature in blue ink, appearing to read 'Tuschl', is written over a horizontal line.

Direktorica Sektora za
geotermalnu energiju

Prilog 1.: Grafički prikaz



Agencija za ugljikovodike; OIB: 72156517632; Miramarska 24, 10000 Zagreb, Hrvatska
Telefon: +385 (0)1 6431 920, Telefaks: +385 (0)1 6431 925, Email: info@azu.hr





ŽIVJETI ZAJEDNO
Hrvatski Telekom d.d.

Odjel za elektroničko komunikacijsku infrastrukturu (EKI)
Adresa: Harambašićeva 39, Zagreb
Telefon: +385 1 4918 658
Telefaks: +385 1 4917 118

Požeško-slavonska županija

Davor Šarić
Županijska 7
34000 Požega

ZAVOD ZA PROSTORNO UREĐENJE
POŽEŠKO-SLAVONSKE ŽUPANIJE
P O Ž E Š K A

Broj:	22.03.2022.
Tip:	Opis
Godina izdavanja:	Bil. VII.

OZNAKA T43-65394888-22
KONTAKT Mirko Domitrović
TELEFON 01-4918663
DATUM 17. 03. 2022.

NASTAVNO NA

Zahtjev za dostavom podataka za potrebe izrade IV. Izmjene i dopune PPŽ Požeško-slavonske

Poštovani

Na osnovu Vašeg zahtjeva prema traženim informacijama dostavljamo koridore na razini trasa glavnih kabela, međuzupanijskih i međudržavnih poveznica, opće napomene i smjernice za potrebe razvoja elektroničke komunikacijske infrastrukture.

Vezano za upit pokretnih komunikacija i unos podataka u grafički dio prostornog plana, za samostojeće stupove (ne i za prihvate na postojećim građevinama) definirane su planirane elektroničke komunikacijske zone, koje su prikazane na stranicama HAKOMA na sljedećem linku:

<http://bbzone.hakom.hr/hr-HR/PokretniOperatori#sthash.KGzRkxxa.ntGU9ysH.dpbs>.

Na istom prikazu unesene su također pozicije postojećih samostojećih antenskih stupova svih operatora. Oba podatka u tabličnom obliku (koordinate, radijusi) nalaze se u dokumentima Vlade RH, a link na podatke je:

https://narodne-novine.nn.hr/clanci/sluzbeni/2021_02_10_193.html

Glede Vašeg upita o stanju pokrivenosti, isto je prikazano na HAKOM stranicama na sljedećem linku:

<http://bbzone.hakom.hr/hr-HR/InteraktivniPreglednik#sthash.6XdmoNQ6.xB3rJG9F.dpbs>

Hrvatski Telekom d.d.

Radnička cesta 21, 10000 Zagreb
Telefon: +385 1 491-1000 | faks: +385 1 491-1011 | Internet: www.t.ht.hr, www.hrvatskitelekom.hr
Poslovna banka: Zagrebačka banka d.d. Zagreb | IBAN: HR24 2360 0001 1013 1087 5 | SWIFT-BIC: ZABHR2X
Nadzorni odbor: J. R. Talbot - predsjednik
Uprava: K. Nempis - predsjednik, D. Daub, I. Bartulović, B. Drilo, N. Rapaić
Registar trgovačkih društava: Trgovački sud u Zagrebu, MBS: 080266256 | OIB: 81793146560 | PDV identifikacijski broj: HR 81793146560
Temeljni kapital: 10.244.977.390,25 kuna | Ukupan broj dionica: 81.219.547 dionica bez nominalnog iznosa



ŽIVJETI ZAJEDNO

Elektronička komunikacijska infrastruktura pokretnih mreža

Predlažemo usklađivanje prostorno-planske dokumentacije s Uredbom Vlade Republike Hrvatske o mjerilima razvoja elektroničke komunikacijske infrastrukture i druge povezane opreme, NN br. 131/2012 i Uredbom Vlade Republike Hrvatske o izmjenama uredbe o mjerilima razvoja elektroničke komunikacijske infrastrukture i druge povezane opreme, NN br. 92/2015 te svim aktualnim izmjenama.

Predlažemo korištenje terminologije kako je predviđeno u čl. 2. (Pojmovi) Zakona o elektroničkim komunikacijama (ZEKOM).

Potrebno je jasno i nedvojbeno razlikovati elektroničku komunikacijsku opremu koja se postavlja na postojećim građevinama (antenski prihvat) od elektroničke komunikacijske opreme koja se postavlja na samostojećim antenskim stupovima.

Predlažemo da cjeloviti tekst provedbenih odredbi pokretnih komunikacija glasi:

Elektronička komunikacijska infrastruktura (EKI) i povezana oprema prema načinu postavljanja, dijeli se na elektroničku komunikacijsku infrastrukturu i povezanu opremu na postojećim građevinama (antenski prihvat), i elektroničku komunikacijsku infrastrukturu i povezanu opremu na samostojećim antenskim stupovima.

Za izradu grafičkog prikaza samostojećih antenskih stupova koriste se podaci iz Dodatka 2. „Objedinjeni plan razvoja pokretne komunikacijske infrastrukture“ Uredbe Vlade Republike Hrvatske o izmjenama uredbe o mjerilima razvoja elektroničke komunikacijske infrastrukture i druge povezane opreme, NN br. 92/2015.

U grafičkom prikazu određena su područja planiranih zona elektroničke komunikacijske infrastrukture za smještaj samostojećih antenskih stupova u radijusu od 1000 m do 3000 m, kao i položaji aktivnih lokacija, koje predstavljaju EKI zone radijusa 100 m.

Unutar zone elektroničke komunikacijske infrastrukture uvjetuje se gradnja samostojećeg antenskog stupa takvih karakteristika da može prihvatiti više operatera.

Iznimno, ukoliko lokacijski uvjeti ne dozvoljavaju izgradnju jednog stupa koji ima takve karakteristike da može primiti sve zainteresirane operatore (visina i sl.) dozvoljava se izgradnja nekoliko nižih stupova koji na zadovoljavajući način mogu pokriti planirano područje signalom.

Ukoliko je unutar zone planirane elektroničke komunikacijske infrastrukture već izgrađen samostojeći antenski stup/stupovi, tada je moguće planirati izgradnju dodatnog stupa za ostale operatore/operatera.

Dopušteno je postavljanje elektroničke komunikacijske infrastrukture i povezane opreme na postojećim građevinama (antenski prihvat) u skladu s posebnim uvjetima tijela i/ili osoba određenim posebnim propisima koji propisuju posebne uvjete gradnje.

Antenski prihvat, koji se postavljaju na postojeće građevine, ne planiraju se u dokumentima prostornog uređenja.

Hrvatski Telekom d.d.

Radnička cesta 21, 10000 Zagreb

Telefon: +385 1 491-1000 | faks: +385 1 491-1011 | Internet: www.t.ht.hr, www.hrvatskitelekom.hr

Poslovna banka: Zagrebačka banka d.d. Zagreb | IBAN: HR24 2360 0001 1013 1087 5 | SWIFT-BIC: ZABAHR2X

Nadzorni odbor: J. R. Talbot - predsjednik

Uprava: K. Nempis - predsjednik, D. Daub, I. Bartulović, B. Dričo, N. Rapačić

Registar trgovačkih društava: Trgovački sud u Zagrebu, MBS: 080266256 | OIB: 81793146560 | PDV identifikacijski broj: HR 81793146560

Temaljni kapital: 10.244.977.390,25 kuna | Ukupan broj dionica: 81.219.547 dionica bez nominalnog iznosa

2



ŽIVJETI ZAJEDNO

Predlažemo da tekst provedbenih odredbi nepokretnih komunikacija sadrži nužne dijelove prema opisu

Linijska i točkasta infrastruktura fiksnih komunikacija

Uvažavanjem Strategije razvoja širokopojasnog pristupa internetu razvoj elektroničke komunikacijske infrastrukture proglašen je od interesa za Republiku Hrvatsku i jedan je od preduvjeta razvoja suvremenog gospodarstva.

Ciljevi razvoja elektroničke komunikacijske infrastrukture su :

- razvoj gospodarstva utemeljenog na znanju i inovacijama
- promicanje gospodarstva koje učinkovitije iskorištava resurse, koje je "zelenije" i konkurentnije
- održavanje gospodarstva s visokom stopom zaposlenosti koje donosi društvenu i teritorijalnu povezanost

U cilju međuregionalnog povezivanja unutar hrvatskog prostora, te učinkovito integriranje hrvatske telekomunikacijske mreže s europskim glavnim pravcima nužno je pojačavanje koridora elektroničke komunikacijske infrastrukture koji Hrvatsku povezuju na regionalnoj i međunarodnoj razini.

Zaštititi i osigurati cjelovitosti i sigurnosti svih mreža, osiguravanjem dodatnih kapaciteta rekonstrukcijom u postojećim koridorima s ciljem smanjenja troškova realizacije pristupne i jezgrene telekomunikacijske mreže u skladu sa načelima ostvarivanja slobodnog prostora.

Prostornim planom utvrditi koridore elektroničke komunikacijske infrastrukture na regionalnoj i međunarodnoj razini sukladno razvoju lokalnih i regionalnih prometnica.

Primijeniti smjernice programa prostornog uređenja Republike Hrvatske kojima se preporuča istovremena izgradnja kabelskih mreža i cestovne i željezničke infrastrukture. Pojačavanje koridora elektroničke komunikacijske infrastrukture koji Hrvatsku povezuju (kabelski) sa susjednim zemljama. Pojačavanje koridora elektroničke komunikacijske infrastrukture koji povezuju gradove i županije

Omogućiti zaštitu i korištenje površina i pojaseva – koridora postojeće kabelske kanalizacije i elektroničke komunikacijske mreže za pojačavanje elektroničkih komunikacijskih kapaciteta u svrhu pružanja naprednih širokopojasnih usluga.

Omogućiti korištenje površina i pojaseva – koridora svih lokalnih, županijskih i državnih cesta za dogradnju i rekonstrukciju postojeće kabelske kanalizacije i elektroničke komunikacijske mreže, kao i izgradnju nove.

Pri planiranju i izgradnji cestovnih i željezničkih građevina potrebno je planirati polaganje cijevi za telekomunikacijske kablove te razmještaj antenske mreže novih telekomunikacijskih tehnologija.

Hrvatski Telekom d.d.

Radnička cesta 21, 10000 Zagreb

Telefon: +385 1 491-1000 | faks: +385 1 491-1011 | Internet: www.t.ht.hr, www.hrvatskitelekom.hr

Poslovna banka: Zagrebačka banka d.d. Zagreb | IBAN: HR24 2360 0001 1013 1087 5 | SWIFT-BIC: ZABHR2X

Nadzorni odbor: J. R. Talbot - predsjednik

Uprava: K. Nempis - predsjednik, D. Daub, I. Bartulović, B. Drilo, N. Rapačić

Registar trgovačkih društava: Trgovački sud u Zagrebu, MBS: 080266256 | OIB: 81793146560 | PDV identifikacijski broj: HR 81793146560

Temeljni kapital: 10.244.977.390,25 kuna | Ukupan broj dionica: 81.219.547 dionica bez nominalnog iznosa

3

**ŽIVJETI ZAJEDNO**

Osigurati razvoj širokopojasnog pristupa s ciljem revitalizacija ruralnih područja definiranjem sustava telekomunikacijskih veza pomoću koridora, trasa kroz građevinska područja naselja i površina za izdvojene namjene te kroz ostala područja šumskih i poljoprivrednih površina. Ruralnom stanovništvu treba osigurati suvremeni infrastrukturni standard.

U slučaju potrebe izgradnje magistralnih EKI kapaciteta za povezivanja susjednih područja, potrebno je omogućiti formiranje koridora za kapacitete koji nisu u funkciji samog područja iz obuhvata plana.

Hrvatski Telekom d.d.

Radnička cesta 21, 10000 Zagreb

Telefon: +385 1 491-1000 | faks: +385 1 491-1011 | Internet: www.t.ht.hr, www.hrvatskitelekom.hr

Poslovna banka: Zagrebačka banka d.d. Zagreb | IBAN: HR24 2360 0001 1013 1087 5 | SWIFT-BIC: ZABAHR2X

Nadzorni odbor: J. R. Talbot - predsjednik

Uprava: K. Nempis - predsjednik, D. Daub, I. Bartulović, B. Drilo, N. Rapačić

Registar trgovačkih društava: Trgovački sud u Zagrebu, MBS: 080266256 | OIB: 81793146560 | PDV identifikacijski broj: HR 81793146560

Temeljni kapital: 10.244.977.390,25 kuna | Ukupan broj dionica: 81.219.547 dionica bez nominalnog iznosa

4



ŽIVJETI ZAJEDNO

Uredbom o mjerilima razvoja elektroničke komunikacijske infrastrukture i druge povezane opreme (NN 139/2012), koju je Vlada Republike Hrvatske donijela na temelju članka 25. stavka 3. Zakona o elektroničkim komunikacijama, propisana su mjerila razvoja elektroničke komunikacijske infrastrukture i druge povezane opreme. Uredbom je utvrđeno da se gradnja elektroničke komunikacijske infrastrukture planira, u načelu, u koridoru ili trasi komunalne infrastrukture što obuhvaća usklađenje planiranih trasa elektroničke komunikacijske infrastrukture i druge povezane opreme s trasama komunalne infrastrukture u odnosu na smještaj u prostoru i rokove gradnje.


Jedinice lokalne i područne (regionalne) samouprave obvezne su uskladiti odredbe dokumenata prostornog uređenja iz svojeg djelokruga s odredbama predmetne Uredbe prigodom njihove prve izrade, ili prve izrade njihovih izmjena i/ili dopuna nakon stupanja na snagu ove Uredbe, a do usklađenja dokumenata prostornog uređenja s odredbama ove Uredbe, neposredno se primjenjuje ova Uredba.

Zakonska regulativa:

- Zakon o prostornom uređenju
- Zakon o gradnji
- Pravilnik o jednostavnim građevinama i radovima
- Zakon o elektroničkim komunikacijama
- Uredba o mjerilima razvoja elektroničke komunikacijske infrastrukture i druge povezane opreme
- Pravilnik o tehničkim uvjetima gradnje i uporabe telekomunikacijske infrastrukture
- Pravilnik o načinu i uvjetima određivanja zone komunikacijske infrastrukture i povezane opreme, zaštitne zone i radijskog koridora, te obaveze investitora radova ili građevine
- Strategija razvoja širokopojasnog pristupa internetu
- Zakon o mjerama za smanjenje troškova postavljanja elektroničkih komunikacijskih mreža velikih brzina
- Pravilnik o svjetlovodnim distribucijskim mrežama
- Pravilnik o tehničkim uvjetima za kabelsku kanalizaciju
- Pravilnik o načinu i uvjetima pristupa i zajedničkog korištenja elektroničke komunikacijske infrastrukture i druge povezane opreme
- Nacionalni plan razvoja širokopojasnog pristupa u Republici Hrvatskoj

S poštovanjem,

Hrvatski Telekom d.d.
Odjel za elektroničko
komunikacijsku infrastrukturu (EKI)



Hrvatski Telekom d.d.

Radnička cesta 21, 10000 Zagreb

Telefon: +385 1 491-1000 | faks: +385 1 491-1011 | Internet: www.ht.hr, www.hrvatskitelekom.hr

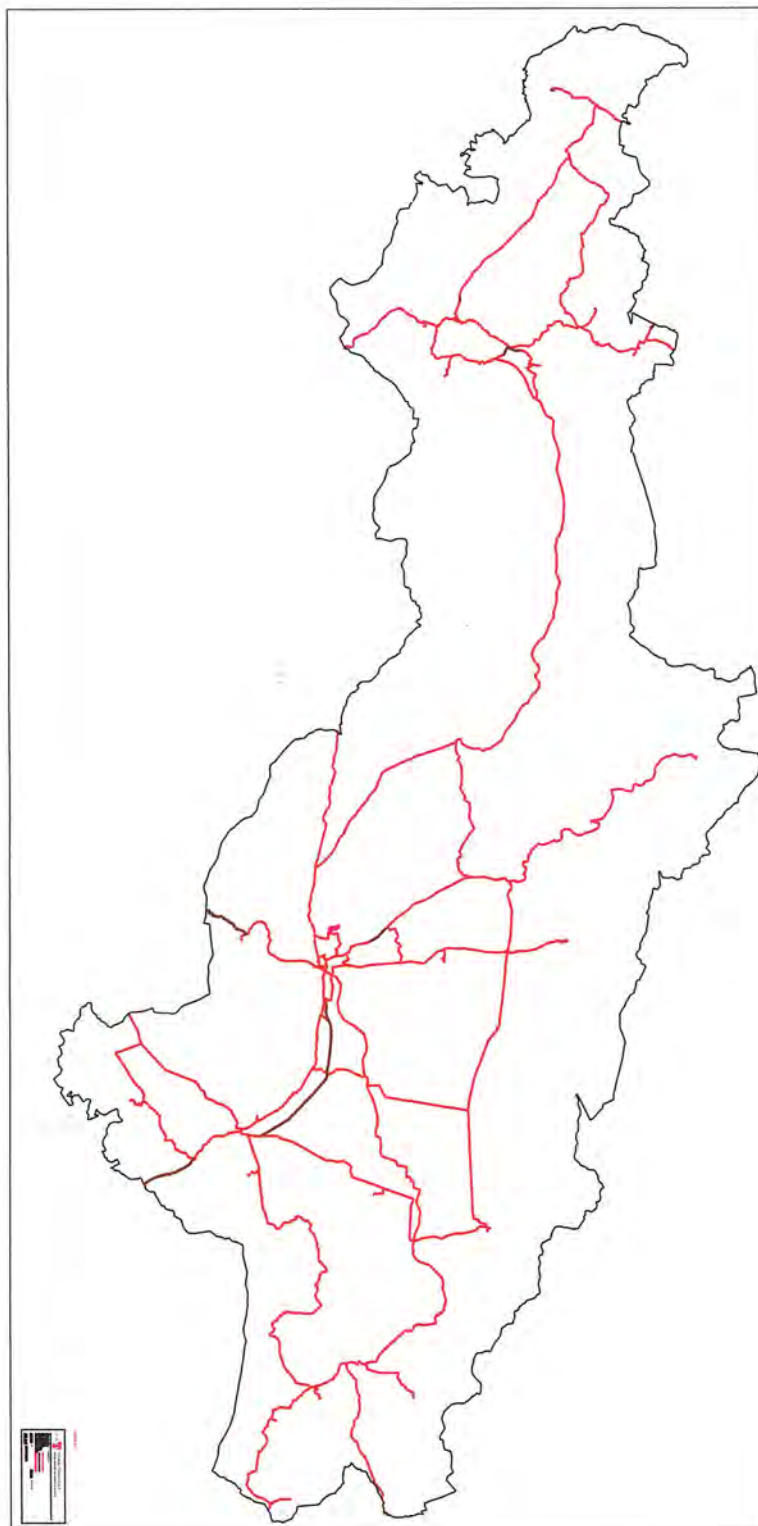
Poslovna banka: Zagrebačka banka d.d. Zagreb | IBAN: HR24 2360 0001 1013 1087 5 | SWIFT-BIC: ZABHR2X

Nadzorni odbor: J. R. Talbot - predsjednik

Uprava: K. Nempis - predsjednik, D. Daub, I. Bartulović, B. Drilo, N. Rapačić

Registar trgovačkih društava: Trgovački sud u Zagrebu, MBS: 080266256 | OIB: 81793146560 | PDV identifikacijski broj: HR 81793146560

Temeljni kapital: 10.244.977.390,25 kuna | Ukupan broj dionica: 81.219.547 dionica bez nominalnog iznosa



ZAHTEJEV ZA PRISTUP INFORMACIJAMA

Podnositelj zahtjeva (ime i prezime / naziv, adresa / sjedište, telefon i/ili e-pošta)

Mladenko Soldo, Zavod za prostorno uređenje Požeško-slavonske županije, Županijska 7, 34 000 Požega
098/362-362

Naziv tijela javne vlasti / sjedište i adresa

JU ZAVOD ZA PROSTORNO UREĐENJE POŽEŠKO-SLAVONSKE ŽUPANIJE
Županijska 7, 34000 Požega

Informacija koja se traži

Poštovani,

Za potrebe izrade IV. izmjena i dopuna Prostornoga plana županije, te IV. Izmjena i dopuna Prostornoga plana grada Lipika molim Vas da na u digitalnom formatu dostavite:

- Status crpilišta za područje PSŽ namijenjenih javnoj vodoopskrbi
- Definirane i opisane Zone sanitarne zaštite, te
- Vodopravne dozvole

HRVATSKE VODE - 374

Primljeno	09.11.2021. 14:24:10
Klasifikacijska oznaka	Org. jed.
008-02/21-02/0000885	374-1-2
Urudžbeni broj	Prilog
2177-21-1	



076907198

Način pristupa informaciji (označiti)

- neposredan pristup informaciji,
- pristup informaciji pisanim putem
- uvid u dokumente i izrada preslika dokumenata koji sadrže traženu informaciju,
- dostavljanje preslika dokumenata koji sadrži traženu informaciju,
- na drugi prikladan način (elektronskim putem ili drugo)



(Wastoručni pošte podnosioca zahtjeva)

Požega 9.11.2021.
(mjesto / datum)

Napomena: Tijelo javne vlasti ima pravo na naknadu stvarnih materijalnih troškova od podnosioca zahtjeva u svezi s pružanjem i dostavom tražene informacije.

Renata Madunić Hajek

Pošiljatelj: Mladenko Soldo <mladenko.soldo@pszupanija.hr>
Poslano: 25. studenog 2022. 9:56
Prima: renata.madunic-hajek@pszupanija.hr
Predmet: FW: ZAHTJEV ZA PRISTUP INFORMACIJAMA - MLADENKO SOLDO - ZAVOD ZA PROSTORNO UREĐENJE POŽEŠKO - SLAVONSKE ŽUPANIJE - IV. IZMJENA I DOPUNA PROSTORNOG PLANA POŽEŠKO - SLAVONSKE ŽUPANIJE I PROSTORNOG PLANA GRADA LIPIKA
Privici: Zahtjev.pdf
Važnost: Visoko

From: Mladenko Soldo <mladenko.soldo@pszupanija.hr>
Sent: Monday, January 10, 2022 7:22 AM
To: 'davor.saric@pszupanija.hr' <davor.saric@pszupanija.hr>
Subject: FW: ZAHTJEV ZA PRISTUP INFORMACIJAMA - MLADENKO SOLDO - ZAVOD ZA PROSTORNO UREĐENJE POŽEŠKO - SLAVONSKE ŽUPANIJE - IV. IZMJENA I DOPUNA PROSTORNOG PLANA POŽEŠKO - SLAVONSKE ŽUPANIJE I PROSTORNOG PLANA GRADA LIPIKA
Importance: High

From: Danko Biondić <Danko.Biondic@voda.hr>
Sent: Sunday, January 9, 2022 1:14 PM
To: mladenko.soldo@pszupanija.hr
Cc: ured_direktora <ured_direktora@voda.hr>; Marina Barbalčić <Marina.Barbalic@voda.hr>; Kristina Žižman <Kristina.Zizman@voda.hr>
Subject: ZAHTJEV ZA PRISTUP INFORMACIJAMA - MLADENKO SOLDO - ZAVOD ZA PROSTORNO UREĐENJE POŽEŠKO - SLAVONSKE ŽUPANIJE - IV. IZMJENA I DOPUNA PROSTORNOG PLANA POŽEŠKO - SLAVONSKE ŽUPANIJE I PROSTORNOG PLANA GRADA LIPIKA
Importance: High

Poštovani,

Na temelju Vašeg cijenjenog Zahtjeva za pristup informacijama, dostavljamo Vam poveznicu:

<https://wetransfer.com/downloads/103677079dd155292731ee1082b5cd6420220107094550/4fcf73237eefc79b0d22da9a7069570f20220107094614/097127>,

na kojoj možete pronaći sljedeće tražene podatke i informacije:

1. Status crpilišta namijenjenih javnoj vodoopskrbi na području Požeško - slavonske županije (*STATUS CRPILISTA.docx*),
2. Podaci o zonama sanitarne zaštite izvorišta/crpilišta na području Požeško - slavonske županije u shp formatu projekcija HTRS96 sa stanjem iz ožujka 2021. godine iz Registra zaštićenih područja (*zastitne zone.zip*). Zbog sigurnosti i osjetljivosti podataka o lokacijama zahvaćanja voda, Hrvatske vode ne izdaju prostorne podatke lokacija zahvaćanja voda (izvorišta) i obuhvata I. zone sanitarne zaštite izvorišta. Predstavničko tijelo jedinice lokalne i/ili regionalne samouprave na čijem se području nalazi zona sanitarne zaštite, nadležno je i mjerodavno za donošenje Odluke o zaštiti izvorišta po zonama sanitarne zaštite uz prethodnu suglasnost Hrvatskih voda, te Vas upućujemo da najnovije podatke o

zonama provjerite kod istih. Zone sanitarne zaštite izvorišta uspostavljaju se radi zaštite područja izvorišta ili drugog ležišta vode koje se koristi ili je rezervirano za javnu vodoopskrbu. Zone se utvrđuju prema uvjetima propisanim u Pravilniku o uvjetima za utvrđivanje zona sanitarne zaštite izvorišta (Narodne novine, br. 66/11 i 47/13) koji propisuje i obvezu izrade elaborata zona sanitarne zaštite. Elaborat sadrži grafički prikaz zona, te pripadajuće prostorne podatke u digitalnom obliku pogodnom za daljnju obradu u GIS aplikacijama. Prostorni podaci zona sanitarne zaštite izvorišta nastali su na osnovu dostavljenih podataka.

3. Vodopravne dozvole (VD.zip).

S poštovanjem,

Hrvatske vode

Službenik za informiranje
dr.sc. Danko Biondić

----- Pravne napomene -----

Ova elektronička poruka i njeni prilozi mogu sadržavati povlaštene informacije i/ili povjerljive informacije. Molimo Vas da poruku ne čitate ako niste njen naznačeni primatelj. Ako ste ovu poruku primili greškom, molimo Vas da o tome obavijestite pošiljatelja i da izvornu poruku i njene priložnice uništite bez čitanja ili bilo kakvog pohranjivanja. Svaka neovlaštena upotreba, distribucija, reprodukcija ili priopćavanje ove poruke zabranjena je. HRVATSKE VODE ne preuzimaju odgovornost za sadržaj ove poruke, odnosno za posljedice radnji koje bi proizašle iz prosljeđenih informacija, a niti stajališta izražena u ovoj poruci ne odražavaju nužno službena stajališta HRVATSKIH VODA. S obzirom na nepostojanje potpune sigurnosti e-mail komunikacije, HRVATSKE VODE ne preuzimaju odgovornost za eventualnu štetu nastalu uslijed zaraženosti e-mail poruke virusom ili drugim štetnim programom, neovlaštene interferencije, pogrešne ili zakašnjele dostave poruke uslijed tehničkih problema. HRVATSKE VODE zadržavaju pravo nadziranja i pohranjivanja e-mail poruka koje se šalju iz HRVATSKIH VODA ili u njih pristižu.

----- Disclaimer -----

This e-mail message and its attachments may contain privileged and/or confidential information. Please do not read the message if you are not its designated recipient. If you have received this message by mistake, please inform its sender and destroy the original message and its attachments without reading or storing of any kind. Any unauthorized use, distribution, reproduction or publication of this message is forbidden. HRVATSKE VODE is neither responsible for the contents of this message, nor for the consequences arising from actions based on the forwarded information, nor do opinions contained within this message necessarily reflect the official opinions of HRVATSKE VODE. Considering the lack of complete security of e-mail communication, HRVATSKE VODE is not responsible for the potential damage created due to infection of an e-mail message with a virus or other malicious program, unauthorized interference, erroneous or delayed delivery of the message due to technical problems. HRVATSKE VODE reserves the right to supervise and store both incoming and outgoing e-mail messages.



REPUBLIKA HRVATSKA
MINISTARSTVO UNUTARNJIH POSLOVA
RAVNATELJSTVO CIVILNE ZAŠTITE

Klasa: 214-11/21-06/260
Ur. broj: 511-01-356-21-2
Zagreb, 11. listopad 2021. godine



ZAVOD ZA PROSTORNO UREĐENJE
POŽEŠKO-SLAVONSKE ŽUPANIJE
P O Ž E G A

Primitak:	21.10.2021.g.	
Klasifikacijski oznaka	Org. j.	
Uredbeni broj	Pril.	Vrij.

Zavod za prostorno uređenje
Požeško-slavonska županija
Županijska 7
34310 Požega

PREDMET: Uvid u stanje miniranosti
- dostavlja, se -

Poštovani,

temeljem Vašeg zahtjeva od 6. listopada 2021. godine za dostavom trenutnog stanja minski sumnjivih područja (MSP-a) u vektorskom obliku, u prilogu ovog dopisa Vam dostavljamo stanje minski sumnjivih područja (MSP) RH na dan 8. listopada 2021. godine u ESRI shp obliku.

Stanje i obilježnost MSP-a možete vidjeti na: <https://misportal.hcr.hr>.

Dostavljeni podaci mogu se koristiti samo za traženu svrhu i nije ih dozvoljeno ustupati trećoj strani.

S poštovanjem,

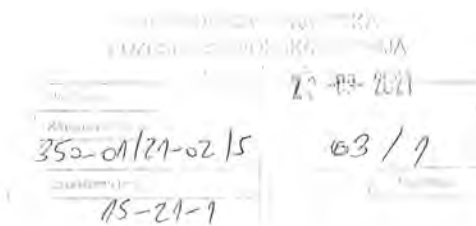
RAVNATELJ
dr.sc. Damir Trut

S.G./N.B.
Dostaviti putem HCR-a
-naslovu
-pismohrani

III. Zahtjevi sudionika za IV. Izmjene i dopune PPSŽ dostavljeni NAKON Odluke o izradi IV. Izmjena i dopuna PPSŽ (prije Javne rasprave), bez poziva po Odluci o izradi, sukladno čl. 90. Zakona o prostornom uređenju

VJEKOSLAV MAJER
PAVLOVCI 56
34322 BRESTOVAC

U Pavlovcima, 09.09.2021.



POŽEŠKO-SLAVONSKA ŽUPANIJA

URED ZA GRADITELJSTVO I PROSTORNO
UREĐENJE

n/r gđa. BRANKA KUBA

PREDMET: ZAHTJEV ZA IZGRADNJU SOLARNE ELEKTRNE

Poštovani,

Ovim putem podnosim zahtjev za uvrštavanje katastarskih čestica u urbanistički plan županije požeško-slavonske u svrhu postavljanja solarnih panela u katastarskim općinama Sloboština i Vilić selo.

Popis katastarskih čestica dostavljam u prilogu ovog zahtjeva.

S poštovanjem!

Vjekoslav Majer

K.O. VILIĆ SELO

R.BR.	Broj kč		R.br.	Broj kč
1	1485/12		48	1205/1
2	1485/25		49	1208
3	1485/4		50	1207
4	1485/13		51	1205/3
5	1485/5		52	1204
6	1485/14		53	1205/2
7	1485/19		54	1210/1
8	1485/18		55	1210/2
9	1485/11		56	1210/3
10	1485/1			
11	1485/9			
12	1485/24			
13	1485/10			
14	1485/2			
15	~ 1485/28			
16	~ 1485/26			
17	⊕ 1485/27			
18	1485/25✓			
19	1485/6			
20	1485/20			
21	1485/7			
22	1485/8			
23	1476/12			
24	1476/5			
25	1476/13			
26	1476/4			
27	1476/18			
28	1476/7			
29	1312/3			
30	1312/13			
31	1312/4			
32	1304/9			
33	1304/8			
34	1221/1			
35	~ 1221/4			
36	~ 1221/3			
37	1221/2			
38	1220/1			
39	1220/2			
40	1220/3			
41	1220/4			
42	1220/5			
43	~ 1220/9			
44	1220/7			
45	1217			
46	1218			
47	1206			

POPIS KATASTARSKIH ČESTICA ZA KOJE SE TRAŽI UVRŠTAVANJE U URBANISTIČKI PLAN:

K.O. SLOBOŠTINA

R.br	Broj kč		R.br.	Broj kč		R.br.	Broj kč
1	354/4		46	312/4		91	135/8
2	97/1		47	311		92	135/1
3	97/2		48	307/3		93	139/1
4	354/5		49	307/2		94	139/2
5	353/5		50	307/1		95	140
6	353/6		51	306/2		96	141
7	353/23		52	306/3		97	138/2
8	353/7B		53	306/4		98	139/3
9	353/7C		54	306/5		99	138/1
10	353/20		55	306/6		100	142/2
11	353/21		56	306/7		101	142/1
12	353/26		57	306/8		102	143/2
13	352/3		58	306/9		103	144/2
14	9999/4		59	308/1		104	144/1
15	9999/3		60	96/1		105 ✓	141
16	353/22		61	96/2		106 ✓	148/2
17	353/25		62	98/3		107	145/1
18	353/12		63	98/4		108	145/2
19	353/14		64	98/2		109	145/3
20	353/16		65	99		110	145/4
21	353/17		66	102/1		111	277/1
22	353/18		67	102/2		112	277/2
23	330/9		68	353/7A		113	276
24	330/5		69	353/8		114	146/1
25	330/8		70	325/4		115	146/2
26	330/10		71	315		116	150
27	330/1		72	316		117	149
28	330/4		73 -	317		118	148/1
29	330/2		74	317/2		119	147/1
30	330/3		75 ▽	308		120	147/2
31	332/1		76	309		121	264/2A
32	332/3		77	25		122	264/2B
33	332/2		78	115/3		123	264/1
34	333		79	115/1		124	265/A1
35	334/2		80	113/3		125	265/1B
36	334/1		81	113/2		126	265/2
37	313/1		82	113/1		127 ✓	147/2
38	312/1		83	111		128	263/1
39	312/4		84	110		129	263/2
40	335		85	109/1		130	263/3
41	341/5		86	109/2		131	263/4
42	341/6		87	135/5		132	263/5
43	338/1		88	135/9		133	263/6
44	304/2		89	135/6		134	266/1
45	305		90	135/7		135	266/2

R.br.	Broj kč		R.br.	Broj kč
136	261/1		186	186/6
137	261/2		187	186/7
138	268/1		188	185/4
139	268/2		189	185/5
140	269		190	185/6
141	270/1		191	185/2
142	270/2		192	185/3
143	260		193	195/2
144	262/2		194	195/1
145	271/1		195	203
146	275/1		196	205
147	275/4		197	206
148	259/3		198	215
149	259/2		199	217/1
150	259/1		200	217/9
151	268/1		201	217/7
152	268/2		202	217/6
153	287/1		203	217/8
154	287/2		204	214
155	287/3		205	200
156	288/1		206	196
157	288/2		207	284
158	288/3		208	285/1
159	288/4		209	285/2
160	289		210	285/3
161	244		211	280
162	245		212	281
163	248/1		213	282
164	248/2			
165	231			
166	232			
167	233			
168	236			
169	160/1			
170	160/2			
171	160/3			
172	160/4			
173	163/3			
174	162			
175	189/1			
176	189/2			
177	190			
178	191			
179	192			
180	193			
181	194/1			
182	186/4			
183	186/2			
184	186/3			
185	186/5			

ZAVOD ZA PROSTORNO UREĐENJE POŽEŠKO-SLAVONSKE ŽUPANIJE P O Ž E Š A			
OPIS	04 M. 2021		
POSREDOVAČKI ORGANIZIRANO	Org. J.		
ODZOVNI DIO	Pril.	Vrij.	

Mladenko Soldo

Pošiljatelj: Bruno Pomper <bruno.pomper@solvis.hr>
Poslano: 4. studenog 2021. 8:16
Prima: mladenko.soldo@pszupanija.hr
Kopija: Rajko Kušen; Hrvoje Mintas; ivana.klaric@solvis.hr; Marina Bača
Predmet: SE Kukunjevac_materijali za PP_liD
Privici: SE Kukunjevac_konačan obuhvat.PNG; Teh.Rj.-SE_Kukunjevac.pdf

Zastavica uputa za daljnji rad: Upute za daljnji rad
Stanje zastavice: Obilježen zastavicom
Kategorije: Narančasta kategorija; Ljubičasta kategorija; Crvena kategorija

Poštovani g. Soldo,

Ispričavam se na malo dužem nejavljanju od planiranog, čekali smo dio materijala od kolega iz Dalekovod Projekta te se dogovarali oko čestica koje su unutar obuhvata pa nikako da pošaljemo neki suvisli mail.

Dakle, SE Kukunjevac imat će finalni obuhvat zahvata za samo Postrojenje od 20 katastarskih čestica: 2089/2, 2124, 2125, 2126, 2127, 2128, 2022/1, 2004/1, 2009, 2010, 2077, 2087, 2080, 1998/5, 2022/6, 2089/1, 2035/2, 2095/1, 2096/1, 2097/1. Dio čestica već je u vlasništvu društva, dio će tek postati, a dio će biti u dugotrajnom najmu s mogućnošću prelaska u trajno vlasništvo. Otprilike označeni finalni obuhvat u prostoru na katastru šaljem u prilogu.

Što se tiče navedenog obuhvata zahvata Postrojenja, revidiranu .dwg podlogu još nemamo, no možemo ju po potrebi revidirati i dostaviti. Isto tako, 35 kV interni razvod također još nemamo razrađen, javite je li nam to u ovoj fazi stvarno neophodno ili se može okvirno obuhvatiti tekstem?

Dodatno, molim Vas podsjetite me – trebali bi definirati i prilaz s čestice na javnu površinu, mislim da smo tako dogovorili?

Završno, u prilogu donosimo i osnovno tehničko rješenje Priključka TS 110/35 kV Kukunjevac na DV 110 kV Međurić – Daruvar izrađeno od kolega iz Dalekovod Projekta koje bi trebalo obuhvatiti izmjenom i dopunom prostorno planske dokumentacije, budući da je izrađeno sukladno optimalnom prijedlogu priključenja elektrane na prienosnu mreže.

To je zasad to, molim javite što od svega gore navedenog treba nabrzinu dodatno pripremiti kako bi sve zajedno ušlo u planirane izmjene i dopune prostorno planske dokumentacije Grada/Županije.

Također, molim Vas vidite i što se sve može obuhvatiti okvirno, a ne egzaktno, da si ostavimo manevarski prostor pri samom projektiranju, a da ostanemo usklađeni s prostornim planovima (npr. da za trafostanicu pozicija bude okvirno definirana uz određenu toleranciju u krugu par stotina metara zbog uređenja prilaza na česticu i internih prometnica, ili sl.)

Hvala lijepa na razumijevanju i suradnji,

Srdačan pozdrav,

Bruno Pomper
Razvojni inženjer

ovlašteni inženjer elektrotehnike
inženjer gradilišta elektro struke

+385 42 632 617

+385 98 914 9354

bruno.pomper@solvis.hr


[bruno.pomper](https://www.linkedin.com/in/bruno.pomper)



SOLVIS d.o.o.
Ulica Vesne Parun 15, PP113
42000 Varaždin
Croatia-Hrvatska
OIB:80258164780
www.solvis.hr



DISCLAIMER: The contents of this email as well as any files attached to it are confidential and intended solely for individuals or entities which they are addressed to. If you have received this email message in error, please notify the sender and permanently remove the message and all attached files from the computer. Any disclosure, copying or distribution of all or a part of information contained herein to or by third parties is prohibited and may be unlawful. Please note that any views or opinions presented in this message are solely those of the author and do not necessarily represent the views and opinions of SOLVIS. SOLVIS accepts no liability for any potential damage caused by this message and files attached to it.



PROJEKTANTSKI URED:

DALEKOVOD - PROJEKT d.o.o.
Marijana Čavića 4, 10000 Zagreb
OIB: 30467839701

INVESTITOR:

Sunčana elektrana Kukunjevac d.o.o.
Radnička cesta 39, 10000 Zagreb
OIB: 53474222050

OZNAKA TEHNIČKOG RJEŠENJA:

RP2739TR

**OSNOVNO TEHNIČKO RJEŠENJE PRIKLJUČKA
TS 110/35 kV KUKUNJEVAC NA DV 110 kV MEĐURIĆ – DARUVAR**

NAZIV ZAHVATA U PROSTORU:

**PRIKLJUČAK TS 110/35 kV KUKUNJEVAC NA
DV 110 kV MEĐURIĆ – DARUVAR**

LOKACIJA GRAĐEVINE:

Požeško-slavonska županija

PROJEKTANTI:

Željko Radić, E 1861 Ovlašteni inženjer elektrotehnike	Ivo Palaversa, E2252 Ovlašteni inženjer elektrotehnike	Martina Bedeković Tanković, G3559 Ovlašteni inženjer građevinarstva

MJESTO I DATUM IZRADE:

ODGOVORNA OSOBA U PROJEKTANSKOM UREDU:

Zagreb, listopad 2021.

Član Uprave - direktor:
Gordan Mirošević, dipl.ing.el.

SADRŽAJ TEHNIČKOG RJEŠENJA

- Naslovna i potpisna strana RP2739TR-001/1
- Sadržaj tehničkog rješenja RP2739TR-002/1
- Tehnički opis RP2739TR-003/1-4
- Situacija trase na topografskoj podlozi, M 1:25000 RP2739TR-004/1
- Situacija trase s uklopom katastra na digitalnoj ortofoto karti, M 1:5000 RP2739TR-005/1-2

TEHNIČKI OPIS**1. UVOD**

Investitor Sunčana elektrana Kukunjevac d.o.o. planira izgradnju solarne elektrane Kukunjevac priključne snage od 48 MW na području Požeško-slavonske županije. Tipske transformatorske stanice na području solarne elektrane predviđeno je povezati novim 35 kV kabelima s novom TS 110/35 kV Kukunjevac, te istu povezati na postojeću 110 kV mrežu.

Predmet ovog tehničkog rješenja je priključak solarne elektrane Kukunjevac na prijenosnu mrežu HOPS-a, čime je obuhvaćena izgradnja TS 110/35 kV Kukunjevac i 110 kV dvosistemskog nadzemnog voda (po principu ulaz-izlaz na postojeću 110 kV mrežu).

Za predmetni zahvat izrađen je „Elaborat optimalnog tehničkog rješenja priključenja SE Kukunjevac na prijenosnu mrežu“, a izradio ga je Energetski institut Hrvoje Požar iz Zagreba, u svibnju 2021.

Kao najpovoljnija varijanta priključka predlaže se varijanta ulaz/izlaz na DV 110 kV Međurić – Daruvar.

2. LOKACIJA ZAHVATA

Prijedlog trase planiranog priključnog dalekovoda i lokacija planirane transformatorske stanice nalaze se kompletno na prostoru Požeško-slavonske županije.

Parcelu za planiranu TS 110/35 kV Kukunjevac je predviđeno formirati na katastarskim česticama br. 2128 i 2022/6, u sklopu katastarske općine Kukunjevac.

Trasu planiranog Priključnog DV 2x110 kV za TS 110/35 kV Kukunjevac je predviđeno formirati prema predloženoj ruti (pogledati prilog br. RP2739TR-005) na nizu katastarskih čestica u sklopu katastarskih općina Kukunjevac, Brezine, Gaj, Antunovac i Poljana. Pošto se radi o velikom broju katastarskih čestica, može se očekivati da su iste u privatnom vlasništvu, kao i u vlasništvu Republike Hrvatske.

3. TS 110/35 kV KUKUNJEVAC

Transformatorska stanica je po svojoj namjeni elektroenergetska infrastrukturna građevina bez stalno zaposlenog osoblja. TS Kukunjevac će biti daljinski vođena, a osoblje će boraviti povremeno radi održavanja. Objekt će biti u dvojnog vlasništva i to od Hrvatskog operatora prijenosnog sustava d.o.o. (HOPS) i od vlasnika SE Kukunjevac.

TS Kukunjevac se predviđa smjestiti uz županijsku cestu ŽC 4236 na katastarskoj čestici 2128 u katastarskoj općini Kukunjevac, a detalji priključka na spomenutu prometnicu dati će se nakon dobivanja posebnih uvjeta gradnje u daljnjoj fazi razrade projektne dokumentacije.

HOPS-ov dio bi bilo postrojenje 110 kV, zrakom izolirano, tzv. H-shema sa 2 vodna polja, 2 trafo polja, sekcijским poljem i prostorom za još 2 vodna polja, te zgrada ili dio zgrade do koje se mora omogućiti nesmetan pristup zaposlenicima HOPS-a.

U dio zgrade HOPS-a smjestila bi se sljedeća oprema:

- sustavi proizvodnje i razvoda pomoćnog istosmjernog i izmjeničnog napona u prizemlju
- sustavi upravljanja signalizacije, relejne zaštite i mjerenja i oprema daljinskog vođenja i komunikacijskog povezivanja sve u istoj prostoriji na katu,
- elektroinstalacije, rasvjeta, grijanje, hlađenje, vatrodojava, sustav zaštite od munje i dr.

Cijeli plato s internim prometnicama, odvodnjom, pratećim građevinama, ogradom i vanjskom rasvjetom je od vlasnika SE Kukunjevac, kao i veći dio zgrade, a tu će se smjestiti sljedeća oprema:

- postrojenje 35 kV,
- sustavi proizvodnje i razvoda pomoćnog istosmjernog i izmjeničnog napona i kućni transformatori na katu
- sustavi upravljanja signalizacije, relejne zaštite i mjerenja i oprema daljinskog vođenja i komunikacijskog povezivanja sve u istoj prostoriji na katu,
- elektroinstalacije, rasvjeta, grijanje, hlađenje, vatrodojava, sustav zaštite od munje i dr.

S obzirom na potrebnu vršnu snagu ugraditi će se 1 energetski transformator snage 50(63) MVA, s transformacijom 110/35 kV.

Zgrada za smještaj opreme HOPS-a i SE Kukunjevac može biti dvojni objekt ili dva samostojeća objekta što će se detaljnije razmatrati u idejnom projektu.

4. PRIKLJUČNI DV 2x110 kV ZA TS 110/35 kV KUKUNJEVAC

Ovim dijelom tehničkog rješenja detaljnije će se obraditi rješenje priključenja planirane TS 110/35 kV Kukunjevac na prijenosnu mrežu.

U energetsom smislu je planiranu TS 110/35 kV Kukunjevac predviđeno priključiti po principu ulaz/izlaz na postojeći DV 110 kV Međurić - Daruvar. Pri tome je ovdje razmatrana varijanta priključenja putem nadzemnog voda.

Ova varijanta podrazumijeva izgradnju dvosistemskog dalekovoda, obzirom da takvo tehničko rješenje u smislu racionalnog korištenja prostora i minimiziranja troškova izgradnje (uključivo i troškova imovinsko-pravnih odnosa) predstavlja optimum.

4.1. Priključne točke i trasa dalekovoda

U energetsom smislu, početnu točku predmetnog dalekovoda predstavlja planirana TS 110/35 kV Kukunjevac. Kako je predmetni dalekovod predviđeno po principu ulaz/izlaz priključiti na postojeći DV 110 kV Međurić - Daruvar, krajnje točke će biti TS Međurić, odnosno TS Daruvar.

U fizičkom smislu, početne točke predmetnog dalekovoda biti će portali odgovarajućih vodnih polja u planiranoj TS 110/35 kV Kukunjevac, dok će krajnje točke biti novopredviđeni zatezni stupovi oblika glave „jela“, koji će se izgraditi u trasi postojećeg DV 110 kV Međurić - Daruvar na mjestu priključenja predmetnog dalekovoda. Postoji mogućnost da će trebati izgraditi samo jedan novi zatezni stup oblika glave „jela“, a kao drugi stup iskoristiti postojeći kutni zatezni stup br. 20.

Početne točke dalekovoda predstavljat će, kako je već prethodno spomenuto odgovarajuća nova 110 kV vodna polja unutar rasklopnog postrojenja planirane TS 110/35 kV Kukunjevac odnosno odgovarajući novi 110 kV portali (VP Međurić i VP Daruvar).

Od spomenutih novih portala unutar TS 110/35 kV Kukunjevac trasa planiranog dalekovoda se usmjerava prema Z-JZ do kutne točke oznake KT1 (krajnji zatezni stup ispred TS 110/35 kV Kukunjevac), u duljini od oko 75 m, prelazeći pritom preko županijske ceste ŽUC4236.

Od kutne točke oznake KT1 trasa dalekovoda se dalje usmjerava prema Z-JZ do kutne točke oznake KT2, u duljini od približno 840 m, prelazeći pritom dva puta preko postojećeg DV 20 kV, te jednom preko postojećeg DV 35 kV. Inače, trasom ovog 35 kV dalekovoda je prostorno-planskom dokumentacijom predviđeno izgraditi novi dvosistemski 110/35 kV nadzemni vod. Stoga je od ove kutne točke oznake KT2 predmetni dalekovod predviđeno voditi uglavnom uz spomenuti DV 35 kV, s njegove južne strane.

Od kutne točke KT2 trasa dalekovoda se lomi prema Z-SZ do kutne točke oznake KT3, u duljini od približno 1460 m. Pri tom ostvaruje prelazak preko postojećeg DV 20 kV.

Od kutne točke KT3 trasa dalekovoda se lomi prema Z do kutne točke oznake KT4, u duljini od približno 300 m, a zatim se lomi prema Z-SZ do kutne točke oznake KT5, u duljini od približno 490 m. Pri tom ostvaruje prelazak preko lokalne prometnice i postojećeg DV 20 kV. Na ovaj način trasa se odmiče od postojećeg DV 35 kV, zaobilazi prostor groblja u naselju Gaj, te se opet vraća u paralelizam s postojećim DV 35 kV.

Od kutne točke KT5 trasa dalekovoda se lomi blago u lijevo, prema Z-SZ do kutne točke oznake KT6, u duljini od približno 1480 m. Pri tom ostvaruje prelazak preko županijske ceste ŽUC4236.

Od kutne točke KT6 trasa dalekovoda se lomi blago u lijevo, prema Z do kutne točke oznake KT7, u duljini od približno 1140 m.

Od kutne točke KT7 trasa dalekovoda se lomi blago u desno, prema Z do kutne točke oznake KT8, u duljini od približno 290 m. Pri tom ostvaruje prelazak preko županijske ceste ŽUC3168. Na ovom dijelu trasa također prolazi naseljenim područjem.

Od kutne točke KT8 trasa dalekovoda se lomi blago u lijevo, prema Z do kutne točke oznake KT9, u duljini od približno 610 m. Pri tom ostvaruje prelazak preko postojećeg DV 20 kV, te jednom preko postojećeg DV 35 kV.

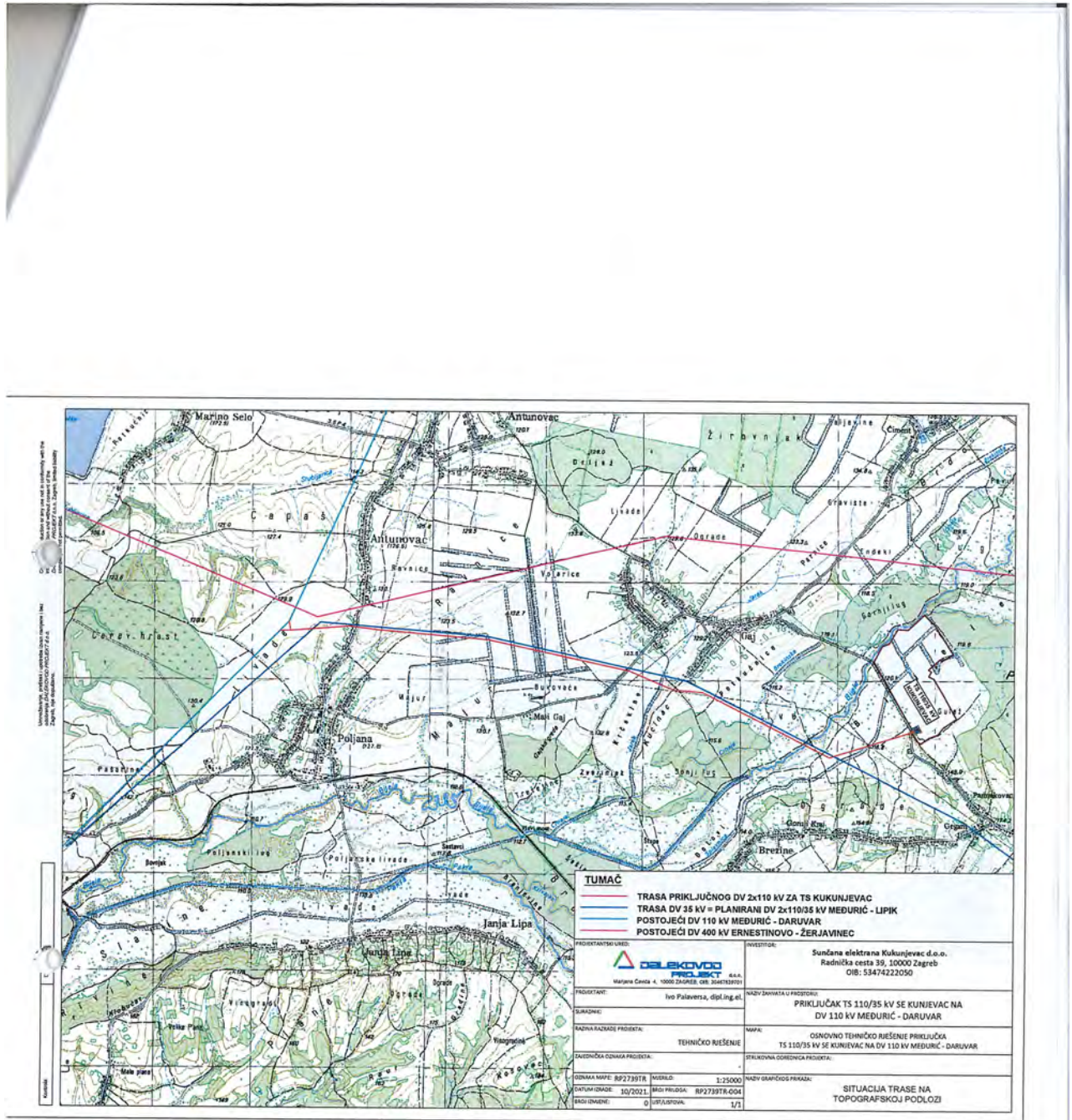
Kutna točka oznake KT9 predstavlja krajnju točku dvosistemske dionice predmetnog 110 kV priključnog dalekovoda. Od kutne točke oznake KT9 predviđeno je izvesti jednostruke priključke na postojeći DV 110 kV Međurić - Daruvar, pri čemu će isti iznositi oko 110 m (priključni raspon između kutne točke oznake KT9 i KT10) odnosno 90 m (priključni raspon između kutnih točaka oznake KT9 i KT11).

Novi jednosistemski zatezni stup (oblika glave „jela“) je predviđeno izgraditi na lokaciji oznake KT10 (za priključak u smjeru TS Međurić) u trasi postojećeg DV 110 kV Međurić – Daruvar. Drugi jednosistemski zatezni stup (oblika glave „jela“) je predviđeno izgraditi na lokaciji postojećeg zateznog stupa br. 20 (oznaka KT11, za priključak u smjeru TS Daruvar) ukoliko neće biti moguće iskoristiti postojeći zatezni stup br. 20.

Zatezni stup na oznaci KT10 predviđeno je locirati na udaljenosti od oko 130 m od postojećeg zateznog stupa br. 20 (u rasponu prema postojećem nosivom stupu oznake 19).

Priključkom planiranog dalekovoda na postojeći DV 110 kV Međurić – Daruvar također je predviđeno demontirati dio postojećeg 110 kV dalekovoda Međurić – Daruvar između novog stupa oznake KT10 i postojećeg stupa br. 20.

Ukupna duljina trase planiranog Priključnog DV 2x110 kV od TS 110/35 kV Kukunjevac do priključka na postojeći DV 110 kV Međurić – Daruvar iznosi oko 7000 m, od čega duljina dvosistemske dionice dalekovoda iznosi oko 6600 m, dok duljina jednosistemskih priključaka (na portale te na postojeći dalekovod) iznosi približno 400 m.







Alojzije Tomašević

Bučje 100
OIB:41095900879
Pleternica

POŽEŠKO-SLAVONSKA ŽUPANIJA

Upravni odjel za prostorno uređenje, graditeljstvo i zaštitu okoliša
Županijska 7, 34000 Požega
n/r Pročelnice Nikoline Stanić

Predmet: Zahtjev za uvrštenje traženog obuhvata u IV Izmjene i dopune PPŽ, traži se.-

Poštovani,

Obzirom da je u tijeku **IV Izmjena i dopuna Prostornoga plana Požeško-slavonske županije** molimo Vas da ovaj Zahtjev uvrstite u Izmjene i dopune Prostornog plana kako bi se omogućila izgradnja planirane Sunčane elektrane u okolici naselja Bučje k.o. Bučje.

U prilogu vam dostavljam popis k. č. sa analizom svih podataka.

Srdačan pozdrav,

Alojzije Tomašević

Prolog:

Popis k.č. u k.o. Bučje
Grafički prikaz obuhvata

Na znanje:

Zavod za prostorno uređenje Požeško-slavonske županije, Županijska 7

POPIS K.Č. ZA IZGRADNJU SUNČANE ELEKTRANE BUČJE


M2

Red .Br.	K.Č.	K.O.	VLASNIŠTVO	NASELJE	ULICA	UDIO	ORANICA	ŠUMA	VOĆNJAK	PAŠNJAK	PUT	POV.
1.	334	BUČJE	KVATERNIK MATO, ANTUNOV	BUČJE	BUČJE 10	1/1	3998	2563	0	0	0	6561
2.	337	BUČJE	KVATERNIK MATO, ANTUNOV	BUČJE	BUČJE 10	1/1	5132	0	0	0	0	5132
3.	338	BUČJE	KVATERNIK MATO, ANTUNOV	BUČJE	BUČJE 11	1/1	0	0	0	615	0	615
4.	339	BUČJE	KVATERNIK MATO, ANTUNOV	BUČJE	BUČJE 12	1/1	8765	0	0	0	370	9135
5.	340	BUČJE	MARKOVIĆ IVICA, PAVO	BUČJE	BUČJE 51	1/1	6575	0	0	0	157	6732
6.	341	BUČJE	MATO KVATERNIK, ANTUNOV	BUČJE	BUČJE 10	1/1	6390	0	0	0	134	6524
7.	342	BUČJE	MUDRI MARA, PETRANOVIĆ	BRODSKI DRENOVAC	BRODSKI DRENOVAC 332	1/1	0	0	0	4300	0	4300
8.	343	BUČJE	GLOVA ANDRIJA, STJEPANOV	ĐURĐENOVAC	IVANA GUNDULIĆA 28	37/60	0	11562	0	0	0	11562
			GLOVA KATA, RUJEK	BUČJE	BUČJE 2	12/60	0	0	0	0	0	0
			MRZLIJAK DRAGO, PETROV	OKUČANI	KRALJA TOMISLAVA 57	3/60	0	0	0	0	0	0
			PAPAZOVIĆ RUŽA, MARTINOVA, R.NERALIĆ	S.BROD	A. MIHANOVIĆA 30	8/60	0	0	0	0	0	0
9.	348	BUČJE	RH			1/1	0	4060	0	0	0	4060
10.	349	BUČJE	PUTRIĆ FILIP, JOSIP	BUČJE	BUČJE 46/A	1/1	3075	2181	0	0	0	5256
11.	350	BUČJE	POPIĆ MATO, EMERIKOV	BUČJE	BUČJE 28	1/1	2167	0	0	0	0	2167
12.	351	BUČJE	JOSIP PUŠKARIĆ	BUČJE	BUČJE 48	1/1	0	846	0	0	0	846
13.	352	BUČJE	ANTONIO KOVAČEK	RIJEKA	LIPA 40	1/2	0	1161	0	0	0	1161
			ANTONIO KOVAČEK, ĐURIN	RIJEKA	LIPA 40	1/2	0	0	0	0	0	0
14.	353	BUČJE	VRAČIĆ ANTUN, MIJIN	GRADAC	KNEZA BRANIMIRA 6	1/1	0	4002	0	0	0	4002
15.	354	BUČJE	RH			1/1	0	3053	0	0	0	3053
16.	355	BUČJE	TOMIĆ ANA, VALENTINOVA	GRADAC	K.TOMISAVA 13	1/1	0	0	540	2754	0	3294

17.	357	BUČJE	BENAŠIĆ SLAVKO, MATEJ	BUČJE	BUČJE 22	1/1	2017	575	0	0	0	0	2592
18.	358	BUČJE	RH			1/1	1626		0	0	0	85	1711
19.	359	BUČJE	VRAČIĆ ANTUN, MIJIN	GRADAC	KNEZA BRANIMIRA 6	1/1	3016		0	0	0	168	3184
20.	381	BUČJE	ALOJZ TOMAŠEVIĆ	BUČJE		1/1	1530	0	2195	0	0	0	3725
21.	387	BUČJE	MIKIĆ ZVONKO, IVAN	BUČJE	BUČJE 19	1/2	3827	0	0	0	0	0	3827
			MIKIĆ ŽELJKO, IVAN	POŽEGA	SVETOG ROKA 31	1/2	0	0	0	0	0	0	0
22.	388	BUČJE	KVATERNIK MATO, ANTUNOV	BUČJE	BUČJE 10	1/1	11896	0	0	0	0	0	11896
23.	389	BUČJE	VRAČIĆ IVAN, TOMIN	BUČJE	BUČJE 114	1/1	3707	0	0	682	0	0	4389
24.	356/ 1	BUČJE	TOMAŠEVIĆ ALOJZ,	BUČJE		1/1	16659	0	0	0	0	554	17213
			ALOJZOV										
25.	356/ 2	BUČJE	RH			1/1	1299	0	0	1852	183	0	3334
26.	382/ 1	BUČJE	ALADROVIĆ ŽELJKO	ZAGREB	GORNJI BUKOVAC	1/2	0	0	0	0	0	0	0
			ALADROVIĆ NIKOLA, BLAŽE	ŠID,SRBIJA	J.STANIVUKOVIĆ 4	1/2	0	0	0	0	1914	0	0
27.	382/ 2	BUČJE	EČIMOVIĆ PAVAO, PETROV	KLUTJEVO	KNEZA TRPIMIRA 3	1/1	0	0	0	957	0	0	957
							81679	30003	2735	13074	1651	129142	

OBUHVAT ZAHTJEVA SUNČANE ELEKTRANE - BUČJE




REPUBLIKA HRVATSKA POŽEŠKO – SLAVONSKA ŽUPANIJA		
		
GRAD KUTJEVO		
KLASA: 350-01/22-01/5 UR. BROJ: 2177-6-3-5-22-1 Kutjevo, 30.11.2022.		
POŽEŠKO-SLAVONSKA ŽUPANIJA Upravni odjel za prostorno uređenje, graditeljstvo i zaštitu okoliša Županijska 7, 34000 Požega n/r Pročelnice Nikoline Stanić		
Predmet: Zahtjev za uvrštenje traženog obuhvata u IV Izmjene i dopune PPŽ, traži se.-		
Poštovani,		
S obzirom da je u tijeku IV Izmjena i dopuna Prostornoga plana Požeško-slavonske županije molimo Vas da ovaj Zahtjev uvrstite u Izmjene i dopune Prostornog plana kako bi se omogućila izgradnja planirane Sunčane elektrane u okolici naselja Ferovac k.o. Grabarje.		
U prilogu vam dostavljamo popis k. č. sa analizom svih podataka.		
Srdačan pozdrav,		
GRADONAČELNIK Josip Budimir, mag. oec.		
		
Prilog: Popis k.č. u k.o. Grabarje Grafički prikaz obuhvata		
Na znanje: Zavod za prostorno uređenje Požeško-slavonske županije, Županijska 7		

POPIS K.Č. ZA IZGRADNJU SUNČANE ELEKTRANE FEROVAC

M2

Redni broj	K.Č.	K.O.	VLASNIŠTVO	NASELJE	ULICA	UDIO	GRANIC	SUMAD	ČNJ	MAŠNJA	LIVADA	PUT	POVRŠINA
1.	1098/2	GRABARJE	JAVORA ANTUN	GRABARJE	K.TOMISLAVA 54	1/1	0	0	0	0	518	0	518
2.	1099/8	GRABARJE	RH			1/1	0	0	0	0	3949	0	3949
3.	1100/1	GRABARJE	ŠALIN ZDENKO	FEROVAC	FEROVAC 15	1/1	0	0	0	0	2543	0	2543
4.	1100/10	GRABARJE	RH			1/1	0	0	0	0	1967	0	1967
5.	1100/11	GRABARJE	136 SUVLASNIKA				0	0	0	12763	0	0	12763
6.	1100/12	GRABARJE	JAVOR LJILJANA	GRABARJE	K.TOMISLAVA 54	1/1	0	0	0	0	554	0	554
7.	1100/13	GRABARJE	LETEC VLADO	GRABARJE	S.RADIČA 62	1/1	1201	0	0	0	0	0	1201
8.	1100/14	GRABARJE	LETEC VLADO	GRABARJE	S.RADIČA 62	1/1	1280	0	0	0	0	0	1280
9.	1100/2	GRABARJE	MIKETA KREŠIMIR	GRABARJE	K.TOMISLAVA 37	1/1	0	0	0	0	2680	0	2680
10.	1100/3	GRABARJE	MIKETA KREŠIMIR	GRABARJE	K.TOMISLAVA 37	1/1	0	0	0	0	1374	0	1374
11.	1100/4	GRABARJE	DRDA ALOJZ	ČOSINAC	ČOSINAC 2A	1/1	0	0	0	0	1633	0	1633
12.	1100/5	GRABARJE	RH			1/1	0	0	0	0	5970	0	5970
13.	1100/6	GRABARJE	TADIJAL KATA	TOMINOVAC	TOMINOVAC 1A	1/1	0	0	0	0	2439	0	2439
14.	1100/7	GRABARJE	JAVORA LJILJANA	GRABARJE	K.TOMISLAVA 54	1/1	0	0	0	0	554	0	554
15.	1100/8	GRABARJE	JAVORA LJILJANA	GRABARJE	K.TOMISLAVA 55	1/1	0	0	0	0	1205	0	1205
16.	1100/9	GRABARJE	HRDY REZA	GRABARJE	A.ŠENOJE 2	1/1	0	0	0	0	2104	0	2104
17.	1101/10	GRABARJE	VUČICA IVICA	FEROVAC	FEROVAC 14	1/1	7686	0	0	0	0	0	7686
18.	1101/11	GRABARJE	MIKETA KREŠIMIR	GRABARJE	K.TOMISLAVA 37	1/1	7862	0	0	0	0	0	7862
19.	1101/12	GRABARJE	MIKETA KREŠIMIR	GRABARJE	K.TOMISLAVA 37	1/1	4151	0	0	0	0	0	4151
20.	1101/13	GRABARJE	STOJČEVIĆ MARIJA	GRABARJE	K.TOMISLAVA 18	1/2	2769	0	0	0	0	0	2769
		GRABARJE	STOJČEVIĆ PILON	POŽEGA	ZRINSKA 3C	1/2							0
21.	1101/14	GRABARJE	MIČULA ZVONKO	MUNSTER	AMRUMER STR.43	1/1	14926	0	0	0	0	0	14926
22.	1101/15	GRABARJE	BEŠLIĆ IVICA	GRABARJE	K.TOMISLAVA 68	1/1	7136	0	0	0	0	0	7136
23.	1101/16	GRABARJE	JAVOR LJILJANA	GRABARJE	K.TOMISLAVA 54	1/1	1687	0	0	0	0	0	1687
24.	1101/17	GRABARJE	FRANIĆ MILAN	FEROVAC	FEROVAC 37	1/1	2949	0	0	0	0	0	2949
25.	1101/18	GRABARJE	FRANIĆ MILAN	FEROVAC	FEROVAC 38	1/1							0
26.	1101/19	GRABARJE	RH				4428	0	0	0	0	0	4428
27.	1101/20	GRABARJE	136 SUVLASNIKA				0	0	0	18243	0	0	18243
28.	1101/21	GRABARJE	JAVOR LJILJANA	GRABARJE	K.TOMISLAVA 54	1/1	1687	0	0	0	0	0	1687
29.	1101/22	GRABARJE	LETEC VLADO	GRABARJE	S.RADIČA 62	1/1	3241	0	0	0	0	0	3241
30.	1101/23	GRABARJE	LETEC VLADO	GRABARJE	S.RADIČA 63	1/1	4230	0	0	0	0	0	4230
31.	1101/24	GRABARJE	REZO SLADANA	GRABARJE	M.GUPCA 57	1/1	1870	0	0	0	0	0	1870
32.	1101/25	GRABARJE	REZO SLADANA	GRABARJE	M.GUPCA 58	1/1	3201	0	0	0	0	0	3201
33.	1101/26	GRABARJE	FRANIĆ MILAN	FEROVAC	FEROVAC 38	1/1	723	0	0	0	0	0	723
34.	1101/30	GRABARJE	DOKŠA ZVONKO	MIHALJEVCI	K.TOMISLAVA 17	1/1	1338	0	0	0	0	0	1338
35.	1101/31	GRABARJE	REZO SLADANA	GRABARJE	M.GUPCA 57	1/1	7780	0	0	0	0	0	7780
36.	1101/7	GRABARJE	JAVOR ANTUN	GRABARJE	K.TOMISLAVA 54	1/1	0	0	0	0	3064	0	3064
37.	1101/8	GRABARJE	JAVOR ANTUN	GRABARJE	K.TOMISLAVA 54	1/1	7823	0	0	0	0	0	7823
38.	1101/9	GRABARJE	RH			1/1	3856	0	0	0	0	0	3856
39.	975/14	GRABARJE	ŠALIN ZDENKO	FEROVAC	FEROVAC 15	1/1	0	0	0	0	2543	0	2543
40.	975/15	GRABARJE	MIKETA KREŠIMIR	GRABARJE	K.TOMISLAVA 37	1/1	0	0	0	0	2079	0	2079
41.	975/16	GRABARJE	MIKETA KREŠIMIR	GRABARJE	K.TOMISLAVA 38	1/1	0	0	0	0	1216	0	1216
42.	975/17	GRABARJE	DRDA ALOJZ	ČOSINAC	ČOSINAC 2A	1/1	0	0	0	0	1374	0	1374
43.	975/18	GRABARJE	KUNDAKČIĆ IVAN	OSIJEK	CRKVENA UL 115C	5/24	0	0	0	0	5503		5503
44.	975/19	GRABARJE	TADIJAL KATA	TOMINOVAC	TOMINOVAC 1A	1/1	0	0	0	0	2381		2381
45.	975/20	GRABARJE	JAVOR LJILJANA	GRABARJE	K.TOMISLAVA 54	1/1	0	0	0	0	637	0	637
46.	975/21	GRABARJE	JAVOR LJILJANA	GRABARJE	K.TOMISLAVA 55	1/1	0	0	0	0	1360	0	1360
47.	975/22	GRABARJE	HRDY REZA	GRABARJE	A.ŠENOJE 2	1/1	0	0	0	0	2629	0	2629
48.	975/23	GRABARJE	RH				0	0	0	0	2449	0	2449
49.	975/24	GRABARJE	136 SUVLASNIKA				0	0	0	16085	0	0	16085
50.	975/25	GRABARJE	JAVOR LJILJANA	GRABARJE	K.TOMISLAVA 55	1/1	0	0	0	0	637	0	637
51.	975/26	GRABARJE	LETEC VLADO	GRABARJE	S.RADIČA 62	1/1	0	0	0	0	1313	0	1313
52.	975/27	GRABARJE	LETEC VLADO	GRABARJE	S.RADIČA 63	1/2	0	0	0	0	1205	0	1205
53.	977/1	GRABARJE	JAVORA ANTUN	GRABARJE	K.TOMISLAVA 54	1/1	0	0	0	0	320	0	320
54.	977/3	GRABARJE	RH			1/1	0	0	0	0	1252	0	1252
55.	997/2	GRABARJE	RH			1/1	0	0	0	0	802	0	802
						91824	0	0	47091	58254	0	0	197169



Sirius Drage d.o.o.
Trg Petra Preradovića 6
10000 Zagreb

POŽEŠKO-SLAVONSKA ŽUPANIJA
POŽEGA

Primljeno:	12.12.2022
Nastupajuća osoba:	Org:
Podpis:	

Požeško-slavonska županija
Upravni odjel za prostorno uređenje,
graditeljstvo i zaštitu okoliša
n/r gđa Nikolina Stanić, pročelnica
Županijska 7
34000 Požega

Datum: 08.12.2022.

Predmet: Zahtjev za dopunom zahtjeva od 22.11.2021. godine vezano uz izmjene i dopune prostornog plana Požeško-slavonske županije – dostava cjelovitog prijedoga zone

Zahvat: Sunčana elektrana Čaglič

Poštovani,

obraćamo Vam se ispred društva Sirius Drage d.o.o., koji je kupio nekretnine od prethodnog vlasnika Šted invest d.o.o., a nastavno na dosadašnje prijedloge te dodatne analize i potencijal lokacije solarne elektrane Livađani u odnosu na dosadašnje pretpostavke. Dodane su čestice koje bi uz dosada predloženi obuhvat, činile jednu kompaktnu cjelinu.

Slijedom navedenog, u prilogu dostavljamo cjeloviti popis čestica za SE Čaglič te molimo da ih uvrstite u prostorni plan kao lokaciju za razvoj sunčanih elektrana.

Paul Merdzo,
direktor
SIRIUS DRAGE d.o.o.
Trg Petra Preradovića 6
Zagreb
OIB: 10751339232

Dostaviti:

- Požeško-slavonska županija, Upravni odjel za prostorno uređenje, graditeljstvo i zaštitu okoliša, Županijska 7, 34000 Požega
- Zavod za prostorno uređenje Požeško-slavonske županije. Požeška 7, 34000 Požega
- Grad Lipik, Marije Terezije 27, 34551 Lipik

Prilog – popis čestica SE Čaglic

Z.K.Č. BROJ	VLASNIK	BROJ ZK ULOŠKA	površina m ²
1057	REPUBLIKA HRVATSKA - JAVNO VODNO DOBRO POD UPRAVOM HRVATSKIH VODA SA SJEDIŠTEM U ZAGREBU	996	5611
1062	REPUBLIKA HRVATSKA	POPIS I	4251
1120/1	ŠARČEVIĆ DRAGAN, ŠARČEVIĆ MLDB. DRAGAN, NIKOLIN, ŠARČEVIĆ DRAGAN, SIRIUS DRAGE d.o.o.	365	644
1120/2	ŠARČEVIĆ JOCO, NADEŽDIN	393	266
1122	ŠARČEVIĆ NADA, SAVINA	684	6819
1123/2	ŠARČEVIĆ NADA, ANKINA	685	3464
1123/3	ŠARČEVIĆ DRAGAN, ŠARČEVIĆ MLDB. DRAGAN, NIKOLIN, ŠARČEVIĆ DRAGAN, SIRIUS DRAGE d.o.o.	365	2492
1123/4	REPUBLIKA HRVATSKA	POPIS I	561
1123/5	ŠARČEVIĆ DRAGAN, ŠARČEVIĆ MLDB. DRAGAN, NIKOLIN, ŠARČEVIĆ DRAGAN, SIRIUS DRAGE d.o.o.	365	16505
1123/6	ŠARČEVIĆ DRAGAN, ŠARČEVIĆ MLDB. DRAGAN, NIKOLIN, ŠARČEVIĆ DRAGAN, SIRIUS DRAGE d.o.o.	365	2687
1123/7	ŠARČEVIĆ JOCO, NADEŽDIN	393	3604
1123/8	ŠARČEVIĆ NADA, ANKINA	685	3352
1124/1	RANISAVLJEVIĆ DANICA, R. ŠARČEVIĆ, MILEUSNIĆ DUŠANKA, JELIĆ STEVO, VOJNOVIĆ DRAGA, R. ŠARČEVIĆ, ŠARČEVIĆ JOCO, ARANOV	131	2410
1124/2	ŠARČEVIĆ NADA, SAVINA	684	2413
1125/1	CAH IGOR, MATIN	173	3093
1125/2	CAH IGOR, MATIN	173	10657
1126	ŠARČEVIĆ DRAGAN, ŠARČEVIĆ MLDB. DRAGAN, NIKOLIN, ŠARČEVIĆ DRAGAN, SIRIUS DRAGE d.o.o.	365	2885
1127/1	CAH IGOR, MATIN	221	20623
1165	REPUBLIKA HRVATSKA	POPIS I	532
1168/1	Mandić-Losert Branka	960	5395
1168/2	Mandić-Losert Branka	960	745
1169/1	REPUBLIKA HRVATSKA	520	2877
1169/3	MANDIĆ DUŠANKA, R. TOVARIĆ, SIRIUS DRAGE d.o.o., MANDIĆ PETAR, SIMIN, MANDIĆ DUŠAN, SIMIN	402	3927
1169/4	MANDIĆ MLDB. DALIBOR, MOMČILOV	740	4183
1169/5	MANDIĆ MLDB. DALIBOR, MOMČILOV	740	8614
1170/1	MANDIĆ DUŠANKA, R. TOVARIĆ, SIRIUS DRAGE d.o.o., MANDIĆ PETAR, SIMIN, MANDIĆ DUŠAN, SIMIN	402	1730
1170/2	ŠARČEVIĆ MILKA	632	180
1171/1	SIRIUS DRAGE d.o.o.	566	1111
1171/2	SIRIUS DRAGE d.o.o.	566	9711
1172/1	MANDIĆ DUŠANKA, ROĐ. TOVARIĆ	762	5262

1172/2	SIRIUS DRAGE d.o.o.	566	2967
	REPUBLIKA HRVATSKA - JAVNO VODNO DOBRO POD UPRAVOM HRVATSKIH VODA SA SJEDIŠTEM U ZAGREBU		
1174		996	762
1178	REPUBLIKA HRVATSKA	POPIS I	5722
1179/6	MANDIĆ DUŠANKA, ROĐ. TOVARIĆ	762	583
1179/7	SIRIUS DRAGE d.o.o.	566	219
1179/8	SIRIUS DRAGE d.o.o.	134	302
1179/9	SIRIUS DRAGE d.o.o.	566	58
1180/1	Mandić Boško	1062	18709
1180/2	REPUBLIKA HRVATSKA	POPIS I	770
	NINKOVIĆ LJUBOMIR, ARANOV, Ninković Ljuba, Cvijanović Mirjana, Ninković Vukašin		
1181/105		470	8862
1181/106	SIRIUS DRAGE d.o.o.	469	8636
1181/107	JOSIPOVIĆ ZORAN	1105	5755
1181/108	DIVIĆ DRAGICA, R. MANDIĆ	553	10341
1181/121	ŠARČEVIĆ NADA, SAVINA	684	9862
1181/122	REPUBLIKA HRVATSKA	5	19465
1181/123	REPUBLIKA HRVATSKA	328	2759
1181/124	Šarčević Milka	1079	5755
1181/125	REPUBLIKA HRVATSKA	599	10147
1181/126	SIRIUS DRAGE d.o.o.	566	5909
1181/127	MANDIĆ RANKO, ILIJIN	127	9830
1181/128	SIRIUS DRAGE d.o.o.	1025	12020
1181/133	MANDIĆ DUŠANKA, ROĐ. TOVARIĆ	762	4938
1181/134	REPUBLIKA HRVATSKA	599	1532
1181/137	MANDIĆ DUŠANKA, ROĐ. TOVARIĆ	762	5913
1182	MANDIĆ VALERIJA, R. VADOC	809	10096
1183/1	MANDIĆ VALERIJA, R. VADOC	809	1021
1183/2	MANDIĆ VALERIJA, R. VADOC	809	1798
1183/3	MANDIĆ VALERIJA, R. VADOC	809	11509
1184	SIRIUS DRAGE d.o.o.	134	7697
1185/1	SIRIUS DRAGE d.o.o.	566	683
1185/2	SIRIUS DRAGE d.o.o.	134	7193
1185/3	SIRIUS DRAGE d.o.o.	134	2471
1186/1	BABIĆ LJUBA, JOVANOVA	969	5467
1186/2	BABIĆ VLADIMIR, JOVANOV	142	259
1187/1	BABIĆ LJUBA, JOVANOVA	969	755
1187/2	BABIĆ VLADIMIR, JOVANOV	142	529
1188	MANDIĆ VALERIJA, R. VADOC	809	2136
1189/1	MANDIĆ VALERIJA, R. VADOC	809	2626
1189/2	MANDIĆ VALERIJA, R. VADOC	809	2086
1189/3	MANDIĆ VALERIJA, R. VADOC	809	1654
1189/4	MANDIĆ VALERIJA, R. VADOC	809	1000
1191	BABIĆ VLADIMIR, JOVANOV	142	5179
1192	ŠARČEVIĆ JOVAN, JOVANOV	906	1586
1193	MANDIĆ BOŠKO, NIKOLIN	122	1489
1194	GRAD LIPIK	8	6769
1195/1	Šarčević Aran, Šarčević Rade, Šarčević Milan	133	1396
1195/2	REPUBLIKA HRVATSKA	POPIS I	126
1196/1	SIRIUS DRAGE d.o.o.	152	2176
1196/2	REPUBLIKA HRVATSKA	520	1798

1196/3	ŠARČEVIĆ JOVAN	138	3068
1196/4	Bauer Peter, MANDIĆ MARICA, DIVIĆ DRAGICA, MANDIĆ DUŠANKA, R. TOVARIĆ, MANDIĆ DARIO, ANKIN	597	6884
1196/5	DRUŠTVENO VLASNIŠTVO, KORISNIK: UPRAVA OSNOVNE ŠKOLE U ČAGLIČU	499	7301
1197	BABIĆ LJUBA, JOVANOVA	969	14811
1198/1	SIRIUS DRAGE d.o.o.	894	2629
1198/2	ŠARČEVIĆ DARINKA, KULIĆ ANKA, R. ŠARČEVIĆ	125	1262
1199	REPUBLIKA HRVATSKA	POPIS I	583
1200	GRAD LIPIK	8	2126
1201/1	SIRIUS DRAGE d.o.o.	894	7017
1201/2	SIRIUS DRAGE d.o.o.	894	7021
1202/1	SIRIUS DRAGE d.o.o.	993	12132
1202/2	SIRIUS DRAGE d.o.o.	1025	12135
1203	Ninković Vukašin, Ninković Ljuba, Cvijanović Mirjana, NINKOVIĆ LJUBOMIR, ARANOV	900	14358
1204	NINKOVIĆ MILAN, STEVANOV	135	8747
1205/1	SIRIUS DRAGE d.o.o.	894	539
1206/1	Pavić Milka, Drča Marica, PAVIĆ MILKA, R. ŠARČEVIĆ, DRČA MARICA, PAVIĆ MILKA, SIMEONOVA	925	2877
1206/2	SIRIUS DRAGE d.o.o., ŠARČEVIĆ MLDB, SIMO, ŠARČEVIĆ DRAGINJA, MILEUSNIĆ DUŠANKA, JELIĆ STEVO, ŠARČEVIĆ MLDB, RADE, ŠARČEVIĆ MLDB. ANA, ŠARČEVIĆ MLDB. SAVO, ŠARČEVIĆ DRAGINJA, OSTOJINA, RANISAVLJEVIĆ DANICA, R. ŠARČEVIĆ, VOJNOVIĆ DRAGA, R. ŠARČEVIĆ, ŠARČEVIĆ JOCO, ARANOV	126	9632
1206/3	SIRIUS DRAGE d.o.o., ŠARČEVIĆ MLDB, SIMO, ŠARČEVIĆ DRAGINJA, MILEUSNIĆ DUŠANKA, JELIĆ STEVO, ŠARČEVIĆ MLDB, RADE, ŠARČEVIĆ MLDB. ANA, ŠARČEVIĆ MLDB. SAVO, ŠARČEVIĆ DRAGINJA, OSTOJINA, RANISAVLJEVIĆ DANICA, R. ŠARČEVIĆ, VOJNOVIĆ DRAGA, R. ŠARČEVIĆ, ŠARČEVIĆ JOCO, ARANOV	126	3604
1207/1	SIRIUS DRAGE d.o.o.	894	507
1207/2	SIRIUS DRAGE d.o.o.	894	4147
1208	SIRIUS DRAGE d.o.o.	628	7887
1209/1	SIRIUS DRAGE d.o.o.	624	3420
1209/2	SIRIUS DRAGE d.o.o.	624	15131
1210/1	SIRIUS DRAGE d.o.o.	598	7147
1210/2	SIRIUS DRAGE d.o.o.	598	1241
1210/3	ŠARČEVIĆ JOCO, NADEŽDIN	675	8218
1210/4	SIRIUS DRAGE d.o.o.	624	17289
1210/6	SIRIUS DRAGE d.o.o.	1029	6488
1210/7	REPUBLIKA HRVATSKA	328	4154
1211	SIRIUS DRAGE d.o.o.	663	6460
1212/1	SIRIUS DRAGE d.o.o.	1011	12319
1212/2	SIRIUS DRAGE d.o.o.	1011	10916
1214/1	SIRIUS DRAGE d.o.o.	389	19900
1220/1	LALIĆ STOJAN	531	12872
1220/2	SIRIUS DRAGE d.o.o.	255	6978

1220/3	SIRIUS DRAGE d.o.o.	255	19990
1220/4	BABIĆ VLADIMIR, JOVANOV	501	23285
1220/5	ŠARČEVIĆ MILKA	639	11509
1220/6	ŠARČEVIĆ JOVAN	138	9247
1221	REPUBLIKA HRVATSKA	POPIS I	4730
1222	SIRIUS DRAGE d.o.o.	1041	10491
1223	Divić Dragica	1095	7193
1224/1	SIRIUS DRAGE d.o.o.	293	2878
1224/10	REPUBLIKA HRVATSKA	520	11509
1224/11	SIRIUS DRAGE d.o.o.	615	6452
1224/12	REPUBLIKA HRVATSKA	POPIS I	557
1224/13	REPUBLIKA HRVATSKA	654	7093
1224/14	REPUBLIKA HRVATSKA	5	11509
1224/15	SIRIUS DRAGE d.o.o.	981	18365
1224/16	TINTOR NADA, R. MANDIĆ, MANDIĆ RADE, NIKOLIN	403	6406
1224/17	SIRIUS DRAGE d.o.o.	1038	16735
1224/18	SIRIUS DRAGE d.o.o.	152	8632
1224/19	SIRIUS DRAGE d.o.o.	152	4068
1224/2	SIRIUS DRAGE d.o.o.	294	3935
1224/20	ŠARČEVIĆ MILKA	632	18598
1224/21	SIRIUS DRAGE d.o.o.	1023	10466
1224/22	SIRIUS DRAGE d.o.o.	1023	8538
1224/23	SIRIUS DRAGE d.o.o.	134	6834
1224/24	NINKOVIĆ LJUBOMIR, JELENIN I ARANOV, Ninković Ljuba, Cvijanović Mirjana, Ninković Vukašin	397	1960
1224/25	Ninković Vukašin, Ninković Ljuba, Cvijanović Mirjana, NINKOVIĆ LJUBOMIR, ARANOV	900	3593
1224/26	ŠARČEVIĆ JOVAN	579	10743
1224/27	SIRIUS DRAGE d.o.o.	152	5114
1224/28	SIRIUS DRAGE d.o.o.	628	7193
1224/29	SIRIUS DRAGE d.o.o.	625	10985
1224/3	REPUBLIKA HRVATSKA	520	11998
1224/30	SIRIUS DRAGE d.o.o.	625	5755
1224/31	SIRIUS DRAGE d.o.o.	1023	7193
1224/4	REPUBLIKA HRVATSKA	POPIS I	1313
1224/5	VUKADINOVIĆ DARINKA	586	3003
1224/6	SIRIUS DRAGE d.o.o.	665	1604
1224/7	SIRIUS DRAGE d.o.o.	665	2877
1224/8	MANDIĆ NADA, R. NJEGOVIĆ, ROMANIĆ SMILJA, BOŽICINA, ROMANIĆ SMILJA, STANAR MARICA, ANĐELIĆ LJEPOSAVA	147	2877
1224/9	MANDIĆ OSTOJA, OSTOJIN	146	5755
1225	Javno dobro u općoj uporabi, kao neotuđivo vlasništvo Grada Lipika	1057	20692
1227	REPUBLIKA HRVATSKA	520	27820
1229	SIRIUS DRAGE d.o.o.	140	5316
1230/1	ŠARČEVIĆ MILKA	560	2100
1230/2	REPUBLIKA HRVATSKA	350	1726
1231/1	REPUBLIKA HRVATSKA	350	6337
1231/2	ŠARČEVIĆ MILKA	560	5262
1232	ŠARČEVIĆ MILKA	560	500

1233	REPUBLIKA HRVATSKA	POPIS I	3374
1234	SIRIUS DRAGE d.o.o.	1069	12351
1235	SIRIUS DRAGE d.o.o.	1015	942
1238/1	REPUBLIKA HRVATSKA	520	7193
1238/2	REPUBLIKA HRVATSKA	520	8895
1238/3	SIRIUS DRAGE d.o.o.	1015	5762
1238/4	GOSTIĆ MLDB. NIKOLA, ĐURIN, GOSTIĆ MILKA, DAMJANOVA, DRAGUŠIN BOŠKO, MILANOV, GOSTIĆ MLDB. NIKOLA, ĐURIN	627	7927
1238/5	SIRIUS DRAGE d.o.o.	615	10452
1238/6	ŠARČEVIĆ MILKA	560	2834
1239/1	SIRIUS DRAGE d.o.o.	1023	12279
1239/2	SIRIUS DRAGE d.o.o.	1031	21742
1239/3	ANTEŠEVIĆ ZORA, JANJATOVIĆ SLOBODAN	730	12872
1240	SIRIUS DRAGE d.o.o.	1031	935
1241	Mandić Danka	764	13851
1246	REPUBLIKA HRVATSKA	POPIS I	2841
1248/1	STANKOVIĆ VLADIMIR, SAVKIN	765	1385
1293	SIRIUS DRAGE d.o.o.	1031	8632
1295	REPUBLIKA HRVATSKA - JAVNO VODNO DOBRO - NA UPRAVLJANJU HRVATSKIH VODA SA SJEDIŠTEM U ZAGREBU	994	9171
1296/1	REPUBLIKA HRVATSKA	490	1198
1296/2	REPUBLIKA HRVATSKA	490	1798
1298	RANIŠAVLJEVIĆ DANICA, R. ŠARČEVIĆ, ŠARČEVIĆ JOVAN, ŠARČEVIĆ JOVAN, JOVANOVA	580	13282
1299	ŠARČEVIĆ JOVAN	138	3820
1300	REPUBLIKA HRVATSKA	520	1726
1301	REPUBLIKA HRVATSKA	520	543
1302	SIRIUS DRAGE d.o.o.	1023	15354
1303/1	SIRIUS DRAGE d.o.o.	442	2219
1303/2	KOVAČEVIĆ RADMILA, BRANKOVA, KOVAČEVIĆ RADMILA, R. MANDIĆ, LUKIĆ MILENA, BRANKOVA, ANĐELIĆ DOBRILA, BRANKOVA, ANĐELIĆ DOBRILA, R. MANDIĆ, Lukić Milena, Anđelić Dobrila	145	446
1304/1	SIRIUS DRAGE d.o.o.	442	313
1304/2	SIRIUS DRAGE d.o.o.	1029	284
1305	Grbić Radojka	121	942
1306/1	Grbić Radojka	121	19422
1306/2	MANDIĆ DAMJAN	318	2230
1306/3	MANDIĆ DAMJAN	318	2327
1307/1	KOVAČEVIĆ RADMILA, R. MANDIĆ, Lukić Milena, Anđelić Dobrila, LUKIĆ MILENA, BRANKOVA, KOVAČEVIĆ RADMILA, BRANKOVA, ANĐELIĆ DOBRILA, BRANKOVA, ANĐELIĆ DOBRILA, R. MANDIĆ	404	266
1307/2	KOVAČEVIĆ RADMILA, BRANKOVA, KOVAČEVIĆ RADMILA, R. MANDIĆ, LUKIĆ MILENA, BRANKOVA, ANĐELIĆ DOBRILA, BRANKOVA, ANĐELIĆ DOBRILA, R. MANDIĆ, Lukić Milena, Anđelić Dobrila	145	860
1308/1	KOVAČEVIĆ RADMILA, R. MANDIĆ, Lukić Milena, Anđelić Dobrila, LUKIĆ MILENA,	404	299

	BRANKOVA,KOVAČEVIĆ RADMILA, BRANKOVA,ANĐELIĆ DOBRILA, BRANKOVA,ANĐELIĆ DOBRILA, R. MANDIĆ		
1308/10	Mandić Dušan,Mandić Nada	343	2241
1308/2	KOVAČEVIĆ RADMILA, BRANKOVA,KOVAČEVIĆ RADMILA, R. MANDIĆ,LUKIĆ MILENA, BRANKOVA,ANĐELIĆ DOBRILA, BRANKOVA,ANĐELIĆ DOBRILA, R. MANDIĆ,Lukić Milena,Anđelić Dobrila	145	7999
1308/3	TINTOR NADA, R. MANDIĆ,MANDIĆ RADE, NIKOLIN	403	11509
1308/4	KOVAČEVIĆ RADMILA, R. MANDIĆ,Lukić Milena,Anđelić Dobrila,LUKIĆ MILENA, BRANKOVA,KOVAČEVIĆ RADMILA, BRANKOVA,ANĐELIĆ DOBRILA, BRANKOVA,ANĐELIĆ DOBRILA, R. MANDIĆ	404	8254
1308/5	KOVAČEVIĆ RADMILA, BRANKOVA,KOVAČEVIĆ RADMILA, R. MANDIĆ,LUKIĆ MILENA, BRANKOVA,ANĐELIĆ DOBRILA, BRANKOVA,ANĐELIĆ DOBRILA, R. MANDIĆ,Lukić Milena,Anđelić Dobrila	145	2029
1308/6	KOVAČEVIĆ RADMILA, BRANKOVA,KOVAČEVIĆ RADMILA, R. MANDIĆ,LUKIĆ MILENA, BRANKOVA,ANĐELIĆ DOBRILA, BRANKOVA,ANĐELIĆ DOBRILA, R. MANDIĆ,Lukić Milena,Anđelić Dobrila	145	176
1308/7	Odobaša Tatjana,Pupovac Marica,Mandić Milica,Odobaša-Knežević Svjetlana,Mandić Dušan,Mandić Nada	620	2859
1308/8	SIRIUS DRAGE d.o.o.	1029	1921
1308/9	Mandić Dušan	619	1672
1309/1	BABIĆ VLADIMIR, JOVANOVIĆ	142	3741
1309/2	BABIĆ VLADIMIR, JOVANOVIĆ	142	155
1310	ŠARČEVIĆ JOVAN	579	10290
1313/1	DIVIĆ DRAGICA, R. MANDIĆ	223	1906
1320/2	MANDIĆ NENAD,MANDIĆ NENAD, DRAGANOVIĆ	284	9153
1348/1	VUKADINOVIĆ NEVENKA, R. GOSTIĆ	690	13614
1348/2	GOSTIĆ MLDB. NIKOLA, ĐURIN,GOSTIĆ MILKA, DAMJANOVIĆ,DRAGUŠIN BOŠKO, MILANOVIĆ,GOSTIĆ MLDB. NIKOLA, ĐURIN	627	4560
1348/3	VUKADINOVIĆ NEVENKA, R. GOSTIĆ	690	1093
1350	GOSTIĆ MLDB. NIKOLA, ĐURIN,GOSTIĆ MILKA, DAMJANOVIĆ,DRAGUŠIN BOŠKO, MILANOVIĆ,GOSTIĆ MLDB. NIKOLA, ĐURIN	627	8934
1351	GOSTIĆ MLDB. NIKOLA, ĐURIN,GOSTIĆ MILKA, DAMJANOVIĆ,DRAGUŠIN BOŠKO, MILANOVIĆ,GOSTIĆ MLDB. NIKOLA, ĐURIN	627	1647
1353/1	MANDIĆ PREDRAG, MOMČILOVIĆ	810	838
1353/2	MANDIĆ PREDRAG, MOMČILOVIĆ	810	219
1354/1	MANDIĆ PREDRAG, MOMČILOVIĆ	810	766
1354/2	MANDIĆ PREDRAG, MOMČILOVIĆ	810	79
1354/3	REPUBLIKA HRVATSKA	490	212
1355	KOVAČEVIĆ RADMILA, BRANKOVA,KOVAČEVIĆ RADMILA, R. MANDIĆ,LUKIĆ MILENA, BRANKOVA,ANĐELIĆ DOBRILA, BRANKOVA,ANĐELIĆ DOBRILA, R. MANDIĆ,Lukić Milena,Anđelić Dobrila	145	852

1356	KOVAČEVIĆ RADMILA, BRANKOVA, KOVAČEVIĆ RADMILA, R. MANDIĆ, LUKIĆ MILENA, BRANKOVA, ANĐELIĆ DOBRILA, BRANKOVA, ANĐELIĆ DOBRILA, R. MANDIĆ, Lukić Milena, Anđelić Dobrila	145	3050
1357/1	BABIĆ VLADIMIR, JOVANOVIĆ	353	878
1357/2	BABIĆ VLADIMIR, JOVANOVIĆ	353	191
1357/3	BABIĆ VLADIMIR, JOVANOVIĆ	353	1748
1359	BABIĆ VLADIMIR, JOVANOVIĆ	142	482
1360	BABIĆ VLADIMIR, JOVANOVIĆ	142	2974
1361	BABIĆ VLADIMIR, JOVANOVIĆ	142	183
1362	BABIĆ VLADIMIR, JOVANOVIĆ	142	345
1363	REPUBLIKA HRVATSKA - JAVNO VODNO DOBRO - NA UPRAVLJANJU HRVATSKIH VODA SA SJEDIŠTEM U ZAGREBU	994	896
1364	SIRIUS DRAGE d.o.o.	665	266
1365	SIRIUS DRAGE d.o.o.	918	183
1366/1	SIRIUS DRAGE d.o.o.	250	655
1366/2	SIRIUS DRAGE d.o.o.	250	216
1366/3	SIRIUS DRAGE d.o.o.	250	1403
1366/4	SIRIUS DRAGE d.o.o.	918	4079
1367	SIRIUS DRAGE d.o.o.	250	698
1368	SIRIUS DRAGE d.o.o.	250	111
1369	RADAKOVIĆ - PRNIĆ ĐURĐA, STEVINA, SIRIUS DRAGE d.o.o., RADAKOVIĆ ĐURĐA, R. PRNIĆ, DONAL DRAGICA, STEVINA	137	122
1370	RADAKOVIĆ - PRNIĆ ĐURĐA, STEVINA, SIRIUS DRAGE d.o.o., RADAKOVIĆ ĐURĐA, R. PRNIĆ, DONAL DRAGICA, STEVINA	137	658
1371	SIRIUS DRAGE d.o.o., DONAL DRAGICA, STEVINA	259	108
1372	SIRIUS DRAGE d.o.o., DONAL DRAGICA, STEVINA	259	475
1373/1	PAVIĆ NIKOLA, MARIN, DRENIĆ MIRA, R. PAVIĆ, ABRAMOVIĆ ANKA, R. PAVIĆ	183	119
1373/2	SIRIUS DRAGE d.o.o.	309	953
1374	Ninković Milan	1093	1626
1375	SIRIUS DRAGE d.o.o.	309	3039
1376	SIRIUS DRAGE d.o.o.	309	489
1377	SIRIUS DRAGE d.o.o.	309	302
1378	SIRIUS DRAGE d.o.o.	309	2021
1379	SIRIUS DRAGE d.o.o.	309	1827
1380/1	Šarčević Aran, Šarčević Rade, Šarčević Milan	133	1439
1380/2	Šarčević Aran, Šarčević Rade, Šarčević Milan	133	2104
1381/1	Šarčević Aran, Šarčević Rade, Šarčević Milan	133	173
1381/2	Šarčević Aran, Šarčević Rade, Šarčević Milan	133	683
1382	Šarčević Aran, Šarčević Rade, Šarčević Milan	133	820
1383	Šarčević Aran, Šarčević Rade, Šarčević Milan	133	593
1384	REPUBLIKA HRVATSKA	POPIS I	543
1385	Šarčević Aran, Šarčević Rade, Šarčević Milan	133	363
1386	REPUBLIKA HRVATSKA	POPIS I	1424
1387	Javno dobro u općoj uporabi, kao neotuđivo vlasništvo Grada Lipika	1057	2118
1388	REPUBLIKA HRVATSKA	POPIS I	547
1389	ŠARČEVIĆ MILKA	132	363
1390	SIRIUS DRAGE d.o.o.	266	1694

1391	SIRIUS DRAGE d.o.o.	266	3359
1392	ŠARČEVIĆ MILKA	533	4442
1393/1	ŠARČEVIĆ MILKA	394	802
1393/2	ŠARČEVIĆ JOCO, NADEŽDIN	675	1079
1394	ŠARČEVIĆ MILKA	394	507
1395	ROMANIĆ ANDREA, RADONIĆ LJEPOSAVA, R. ŠARČEVIĆ, ROMANIĆ DAVORKA, STOJANKINA	130	762
1399	ROMANIĆ ANDREA, RADONIĆ LJEPOSAVA, R. ŠARČEVIĆ, ROMANIĆ DAVORKA, STOJANKINA	130	2819
1400/1	ROMANIĆ ANDREA, RADONIĆ LJEPOSAVA, R. ŠARČEVIĆ, ROMANIĆ DAVORKA, STOJANKINA	130	2946
1400/3	Šarčević Mldb. Dragan, Nikolin, Šarčević Dragan, Ivanković Zdenko	1114	755
1400/4	Šarčević Mldb. Dragan, Nikolin, Šarčević Dragan, Ivanković Zdenko	1114	2744
1401	REPUBLIKA HRVATSKA	POPIS I	770
1402	ŠARČEVIĆ JOVAN, JOVANOVIĆ, ŠARČEVIĆ JOVAN	582	158
1403/1	NINKOVIĆ SIMO, ARANOV	852	4100
1403/2	NINKOVIĆ MILAN, STEVANOV	135	1349
1404	NINKOVIĆ MILAN, STEVANOV	135	1173
1405	NINKOVIĆ SIMO, ARANOV	852	539
1406	NINKOVIĆ SIMO, ARANOV	852	543
1407	ŠARČEVIĆ JOVAN, JOVANOVIĆ, ŠARČEVIĆ JOVAN	582	378
1408/1	ŠARČEVIĆ JOVAN, JOVANOVIĆ, ŠARČEVIĆ JOVAN	582	180
1408/2	ŠARČEVIĆ JOVAN, JOVANOVIĆ, ŠARČEVIĆ JOVAN	582	468
1409/1	ŠARČEVIĆ JOVAN	296	647
1409/2	ŠARČEVIĆ JOVAN, JOVANOVIĆ	906	504
1411	ŠARČEVIĆ JOVAN	296	22
1412/1	ŠARČEVIĆ JOVAN, JOVANOVIĆ	906	396
1412/2	ŠARČEVIĆ JOVAN	296	522
1413	REPUBLIKA HRVATSKA	POPIS I	565
1418	SIRIUS DRAGE d.o.o.	643	5686
1419	SIRIUS DRAGE d.o.o.	613	8837
1420/1	REPUBLIKA HRVATSKA	5	1083
1420/2	SIRIUS DRAGE d.o.o.	123	1190
1420/3	SIRIUS DRAGE d.o.o.	123	108
1421/1	REPUBLIKA HRVATSKA	5	1475
1421/2	REPUBLIKA HRVATSKA	5	133
1421/3	GRAD LIPIK	948	971
1421/4	SIRIUS DRAGE d.o.o.	613	860
1421/5	SIRIUS DRAGE d.o.o.	613	1521
1421/6	SIRIUS DRAGE d.o.o.	613	453
1422	Javno dobro u općoj uporabi, kao neotuđivo vlasništvo Grada Lipika	1057	13099
1423	RANISAVLJEVIĆ DANICA, R. ŠARČEVIĆ, ŠARČEVIĆ JOVAN, ŠARČEVIĆ JOVAN, JOVANOVIĆ	283	7851
1424/1	ŠARČEVIĆ JOVAN	1024	6172
1424/2	GANODERMA LUCIDUM j.d.o.o.	610	4338
1425/1	SIRIUS DRAGE d.o.o.	477	14365
1425/2	REPUBLIKA HRVATSKA	490	4179
1425/3	SIRIUS DRAGE d.o.o.	477	10574
1426	REPUBLIKA HRVATSKA	490	1349

1428	Šarčević Mldb. Dragan, Nikolin, Šarčević Dragan, Ivanković Zdenko	1114	1007
1429/1	Šarčević Mldb. Dragan, Nikolin, Šarčević Dragan, Ivanković Zdenko	1114	2446
1429/2	Šarčević Mldb. Dragan, Nikolin, Šarčević Dragan, Ivanković Zdenko	1114	554
1430/1	Šarčević Mldb. Dragan, Nikolin, Šarčević Dragan, Ivanković Zdenko	1114	1439
1430/2	Šarčević Mldb. Dragan, Nikolin, Šarčević Dragan, Ivanković Zdenko	1114	151
1431	Šarčević Mldb. Dragan, Nikolin, Šarčević Dragan, Ivanković Zdenko	1114	14577
1432	REPUBLIKA HRVATSKA - JAVNO VODNO DOBRO - NA UPRAVLJANJU HRVATSKIH VODA SA SJEDIŠTEM U ZAGREBU	994	7614
1433/1	MANDIĆ DUŠANKA, R. TOVARIĆ	530	676
1433/2	Ivanković Zdenko	1113	7193
1434	Ivanković Zdenko	1113	2877
1435	Ivanković Zdenko	1113	2126
1436	Ivanković Zdenko	1113	9168
1437	Ivanković Zdenko	1113	5319
1438/1	REPUBLIKA HRVATSKA - JAVNO VODNO DOBRO - NA UPRAVLJANJU HRVATSKIH VODA SA SJEDIŠTEM U ZAGREBU	994	2428
1438/2	REPUBLIKA HRVATSKA - JAVNO VODNO DOBRO - NA UPRAVLJANJU HRVATSKIH VODA SA SJEDIŠTEM U ZAGREBU	994	2295
1438/3	Šarčević Mldb. Dragan, Nikolin, Šarčević Dragan, Ivanković Zdenko	1114	3719
1438/4	SIRIUS DRAGE d.o.o.	1094	719
1438/5	Ivanković Zdenko	1113	324
1438/6	Ivanković Zdenko	1113	360
1439	Ivanković Zdenko	1113	7557
1440	Ivanković Zdenko	1113	3723
1441	SIRIUS DRAGE d.o.o.	904	3122
1442	NINKOVIĆ SIMO, ARANOV	852	4489
1443	MANDIĆ PREDRAG, MOMČILOV	1008	5676
1444	ŠARČEVIĆ JOCO, NADEŽDIN	393	2374
1445/1	ŠARČEVIĆ JOCO, NADEŽDIN	393	5970
1445/2	ŠARČEVIĆ JOCO, NADEŽDIN	393	1083
1446	ŠARČEVIĆ JOCO, NADEŽDIN	393	2629
1447	RADONIĆ JADRANKA, JOVANOVA	897	1964
1448	RADONIĆ JADRANKA, JOVANOVA	897	5755
1449	BABIĆ VLADIMIR, JOVANOV	142	1906
1450	BABIĆ VLADIMIR, JOVANOV	142	629
1451	NINKOVIĆ SIMO, ARANOV	852	1108
1452	NINKOVIĆ SIMO, ARANOV	852	3633
1453/1	SIRIUS DRAGE d.o.o.	128	9654
1453/2	ŠARČEVIĆ ANA, ŠARČEVIĆ STEVO, NINKOVIĆ TANASIJE, NINKOVIĆ LJUBOMIR	443	460
1454	SIRIUS DRAGE d.o.o.	977	921
1455	SIRIUS DRAGE d.o.o.	977	8568
1456/1	BABIĆ VLADIMIR, JOVANOV	353	6909
1456/2	GOSTIĆ JOCO, GOSTIĆ DAMJAN, DOBRIČIĆ MARIJA, KNEŽEVIĆ JELENA	252	2111

1457	SIRIUS DRAGE d.o.o.	1031	1561
1458/1	SIRIUS DRAGE d.o.o.	1031	5348
1458/2	REPUBLIKA HRVATSKA	490	3248
1458/3	ANTEŠEVIĆ ZORA, JANJATOVIĆ SLOBODAN	730	1054
1458/4	ANTEŠEVIĆ ZORA, JANJATOVIĆ SLOBODAN	730	1838
1459	REPUBLIKA HRVATSKA	350	647
1460	BABIĆ VLADIMIR, JOVANOVIĆ	142	7549
1461	GOSTIĆ DAMJAN, GJURIN	407	2877
1462/1	IVANKOVIĆ RADOSLAV	575	8977
1462/3	GOSTIĆ DAMJAN, GJURIN	407	6888
1462/4	IVANKOVIĆ RADOSLAV	575	9369
1463/2	IVANKOVIĆ RADOSLAV	396	5852
1464	REPUBLIKA HRVATSKA	POPIS I	3999
1465	REPUBLIKA HRVATSKA	POPIS I	1212
1466/1	SIRIUS DRAGE d.o.o.	1023	9179
1466/2	REPUBLIKA HRVATSKA	490	12509
1467	KRIŽANIĆ RADMILA, R. MANDIĆ, BANJAC NADA, R. MANDIĆ, MANDIĆ GORDANA	664	1863
1468	REPUBLIKA HRVATSKA	490	2413
1469	GOSTIĆ MIRKO, OSTOJIN	153	863
1470	GOSTIĆ MIRKO, OSTOJIN	153	1399
1471	GOSTIĆ MIRKO, OSTOJIN	153	1960
1472	GOSTIĆ MIRKO, OSTOJIN	153	3615
1473/1	REPUBLIKA HRVATSKA	350	5665
1473/2	Ivanković Zdenko	732	5665
1473/3	ANTEŠEVIĆ ZORA, JANJATOVIĆ SLOBODAN	730	6672
1473/4	ANTEŠEVIĆ ZORA, JANJATOVIĆ SLOBODAN	730	4625
1474	IVANKOVIĆ RADOSLAV	575	5776
1475/1	VUKADINOVIĆ DARINKA	586	8204
1475/2	MANDIĆ BRANKA, MOMČILOVA, Mandić Dušanka VUKADINOVIĆ NEVENKA, VUKADINOVIĆ ĐORĐE, JOVANOVIĆ, LUKIĆ ANKA, R. VUKADINOVIĆ	71	2349
1475/3	VUKADINOVIĆ NEVENKA, VUKADINOVIĆ ĐORĐE, JOVANOVIĆ, LUKIĆ ANKA, R. VUKADINOVIĆ	150	7226
1475/4	REPUBLIKA HRVATSKA	POPIS I	1111
1476/1	IVANKOVIĆ RADOSLAV	396	1244
1476/3	Ivanković Zdenko	1115	827
1476/4	Ivanković Zdenko	1115	7733
1476/5	IVANKOVIĆ RADOSLAV	396	3057
1477/1	Ivanković Zdenko	1115	507
1477/2	Ivanković Zdenko	1115	683
1478	Ivanković Zdenko	1115	478
1479	Ivanković Zdenko	1115	1939
1480/1	ANTEŠEVIĆ ZORA, JANJATOVIĆ SLOBODAN	730	424
1480/2	Ivanković Zdenko	1113	342
1481/1	LUKIĆ ANKA, R. VUKADINOVIĆ, LUKIĆ ANKA, VUKADINOVIĆ NEVENKA, VUKADINOVIĆ ĐORĐE, JOVANOVIĆ, Vukadinović Nevenka, Lukić Anka, Vukadinović Đorđe	244	360
1481/2	ANTEŠEVIĆ ZORA, JANJATOVIĆ SLOBODAN	730	158
1481/3	REPUBLIKA HRVATSKA	350	719
1482/1	SIRIUS DRAGE d.o.o.	1023	1435
1482/2	REPUBLIKA HRVATSKA	350	12228
1482/3	REPUBLIKA HRVATSKA	350	5248

1483/1	VUKADINOVIĆ DARINKA, VUKADINOVIĆ RADE, VUKADINOVIĆ MLDB, RANKO, VUKADINOVIĆ MLDB, MARA, VUKADINOVIĆ MILAN, VUKADINOVIĆ NADA, VUKADINOVIĆ DUŠAN, VUKADINOVIĆ MILORAD, VUKADINOVIĆ RANKO, MARKOV, VUKADINOVIĆ MLDB, NIKOLA, VUKADINOVIĆ - MILJEVIĆ, NIKOLA, JANJATOVIĆ SLOBODAN, ANTEŠEVIĆ ZORA	587	1201
1483/2	VUKADINOVIĆ NEVENKA, VUKADINOVIĆ ĐORĐE, JOVANOVIĆ, LUKIĆ ANKA, R. VUKADINOVIĆ	588	827
1484/1	VUKADINOVIĆ NEVENKA, VUKADINOVIĆ ĐORĐE, JOVANOVIĆ, LUKIĆ ANKA, R. VUKADINOVIĆ	588	1295
1484/2	VUKADINOVIĆ NEVENKA, VUKADINOVIĆ ĐORĐE, JOVANOVIĆ, LUKIĆ ANKA, R. VUKADINOVIĆ	588	2320
1484/3	LUKIĆ ANKA, R. VUKADINOVIĆ, LUKIĆ ANKA, VUKADINOVIĆ NEVENKA, VUKADINOVIĆ ĐORĐE, JOVANOVIĆ, Vukadinović Nevenka, Lukić Anka, Vukadinović Đorđe	244	7013
1484/4	REPUBLIKA HRVATSKA	350	504
1484/5	VUKADINOVIĆ NEVENKA, VUKADINOVIĆ ĐORĐE, JOVANOVIĆ, LUKIĆ ANKA, R. VUKADINOVIĆ	588	4989
1484/6	LUKIĆ ANKA, R. VUKADINOVIĆ, LUKIĆ ANKA, VUKADINOVIĆ NEVENKA, VUKADINOVIĆ ĐORĐE, JOVANOVIĆ, Vukadinović Nevenka, Lukić Anka, Vukadinović Đorđe	244	2510
1485/1	VUKADINOVIĆ NEVENKA, VUKADINOVIĆ ĐORĐE, JOVANOVIĆ, LUKIĆ ANKA, R. VUKADINOVIĆ	588	2485
1485/2	LUKIĆ ANKA, R. VUKADINOVIĆ, LUKIĆ ANKA, VUKADINOVIĆ NEVENKA, VUKADINOVIĆ ĐORĐE, JOVANOVIĆ, Vukadinović Nevenka, Lukić Anka, Vukadinović Đorđe	244	2597
1486	VUKADINOVIĆ NEVENKA, VUKADINOVIĆ ĐORĐE, JOVANOVIĆ, LUKIĆ ANKA, R. VUKADINOVIĆ	150	784
1487/1	REPUBLIKA HRVATSKA	POPIS I	421
1487/2	RANISAVLJEVIĆ DANICA, R. ŠARČEVIĆ, MILEUSNIĆ DUŠANKA, JELIĆ STEVO, VOJNOVIĆ DRAGA, R. ŠARČEVIĆ, ŠARČEVIĆ JOCO, ARANOV	131	874
1487/3	Ivanković Zdenko	1113	3320
1487/4	VUKADINOVIĆ NEVENKA, VUKADINOVIĆ ĐORĐE, JOVANOVIĆ, LUKIĆ ANKA, R. VUKADINOVIĆ	588	6154
1488	REPUBLIKA HRVATSKA	520	12566
1489	REPUBLIKA HRVATSKA	520	4698
1490	Ivanković Zdenko	1113	2374
1491/1	Ivanković Zdenko	1113	3248
1491/2	Ivanković Zdenko	1113	4316
1492	Tomić Pavo	559	1626
1493	Tomić Pavo	559	6406
1494	Tomić Pavo	559	1018
1495	Tomić Pavo	440	4183
1496	REPUBLIKA HRVATSKA	POPIS I	453
1497/1	SIRIUS DRAGE d.o.o.	266	5949
1497/2	ŠARČEVIĆ JOCO, NADEŽDIN	393	1780
1498	REPUBLIKA HRVATSKA	POPIS I	1162
1499/1	SIRIUS DRAGE d.o.o.	266	3273

1499/2	Ivanković Zdenko	1113	1906
1500	SIRIUS DRAGE d.o.o.	977	4694
1501	SIRIUS DRAGE d.o.o.	977	493
1502/1	SIRIUS DRAGE d.o.o.	977	863
1502/2	SIRIUS DRAGE d.o.o.	977	647
1502/3	SIRIUS DRAGE d.o.o.	977	1162
1504	REPUBLIKA HRVATSKA	350	1798
1510/2	REPUBLIKA HRVATSKA	328	2867
1511	SIRIUS DRAGE d.o.o.	239	2244
1512/1	Ivanković Zdenko	1026	2823
1512/2	Ivanković Zdenko	1115	2967
1512/3	Ivanković Zdenko	1115	5949
1512/4	ŠARČEVIĆ JOVAN, JOVANOVIĆ	906	3086
1512/5	Ivanković Zdenko	1115	2158
1513/1	ŠARČEVIĆ JOVAN, JOVANOVIĆ	906	3079
1513/2	Ivanković Zdenko	1115	3082
1514	Ivanković Zdenko	1115	23255
1515/1	GRAD LIPIK	8	349
1515/2	SIRIUS DRAGE d.o.o.	613	317
1515/3	SIRIUS DRAGE d.o.o.	477	115
1516	Srpska pravoslavna crkva u Hrvatskoj, Eparhija Slavonska, Crkvena općina Čaglic	2	1298
1517/1	Ivanković Zdenko	1115	19782
1517/2	SIRIUS DRAGE d.o.o.	648	6571
1517/3	SIRIUS DRAGE d.o.o.	648	967
1517/4	SIRIUS DRAGE d.o.o.	613	1485
1518/1	SIRIUS DRAGE d.o.o.	613	1590
1518/2	SIRIUS DRAGE d.o.o.	613	8740
1518/3	SIRIUS DRAGE d.o.o.	648	360
1519	SIRIUS DRAGE d.o.o.	648	3665
1520	REPUBLIKA HRVATSKA	POPIS I	2068
1522/1	SIRIUS DRAGE d.o.o.	239	11340
1522/2	SIRIUS DRAGE d.o.o.	239	11520
1523/1	ŠARČEVIĆ ARAN	567	15825
1523/2	ŠARČEVIĆ ARAN	567	8460
1529/12	REPUBLIKA HRVATSKA	POPIS I	4776
1529/16	SIRIUS DRAGE d.o.o.	1023	10639
1529/17	KLOBUČAREVIĆ RASMUSSEN DALIBOR, MIHAELOV, KLOBUČAREVIĆ DIANA, MIHAELOVA	1000	5348
1529/18	KLOBUČAREVIĆ BRANKICA, ANTINA	256	5352
1529/19	NINKOVIĆ MILAN, STEVANOVIĆ	135	2877
1529/20	SIRIUS DRAGE d.o.o.	309	8600
1529/22	MANDIĆ DUŠANKA, R. TOVARIĆ	530	12236
1529/23	MANDIĆ DUŠANKA, R. TOVARIĆ	530	3597
1529/24	MANDIĆ DUŠANKA, R. TOVARIĆ	530	8844
1529/25	SIRIUS DRAGE d.o.o.	648	13297
1529/26	SIRIUS DRAGE d.o.o.	612	9135
1529/27	SIRIUS DRAGE d.o.o.	648	1942
1529/28	Šarčević Aran, Šarčević Rade, Šarčević Milan	133	460
1530	ŠARČEVIĆ DRAGAN, ŠARČEVIĆ MLDB, DRAGAN, NIKOLIN, ŠARČEVIĆ DRAGAN, SIRIUS DRAGE d.o.o.	365	834

1531	PAVIĆ ŽIVKO, TEŠIN, PAVIĆ OSTOJA, TEŠIN, PAVIĆ TEŠO, PAVIĆ OSTOJA, VOJNOVIĆ LJUBICA, R. PAVIĆ, PAVIĆ LJUBICA, PAVIĆ ŽIVKO, ĐORĐEVIĆ DUŠANKA, R. PAVIĆ	184	8064
1533	SIRIUS DRAGE d.o.o.	1094	2014
1534	SIRIUS DRAGE d.o.o.	1015	4920
1535	SIRIUS DRAGE d.o.o.	309	2395
1536	SIRIUS DRAGE d.o.o.	1015	3920
1537	SIRIUS DRAGE d.o.o.	1015	9751
1538	BABIĆ VLADIMIR, JOVANOVIĆ	142	1949
1539	BABIĆ VLADIMIR, JOVANOVIĆ	142	1928
1540	SIRIUS DRAGE d.o.o.	904	1982
1541	SIRIUS DRAGE d.o.o.	648	1924
1542	SIRIUS DRAGE d.o.o.	648	4809
1544	SIRIUS DRAGE d.o.o.	648	2877
1545	SIRIUS DRAGE d.o.o.	828	6496



Sirius Drage d.o.o.
Trg Petra Preradovića 6
10000 Zagreb

POŽEŠKO-SLAVONSKA ŽUPANIJA
POŽEGA

Primljeno:	12.12.2022.	
Klasifikacija za posao:	E/10 j/01	
Klasifikacijski broj:	Pril.	Volj.

Požeško-slavonska županija
Upravni odjel za prostorno uređenje,
graditeljstvo i zaštitu okoliša
n/r gđa Nikolina Stanić, pročelnica
Županijska 7
34000 Požega

Datum: 07.12.2022.

Predmet: Zahtjev za dopunom zahtjeva od 22.11.2021. godine vezano uz izmjene i dopune prostornog plana Požeško-slavonske županije – dostava cjelovitog prijedoga zone

Zahvat: Sunčana elektrana Livađani

Poštovani,

obraćamo Vam se ispred društva Sirius Drage d.o.o., koji je kupio nekretnine od prethodnog vlasnika Šted invest d.o.o., a nastavno na dosadašnje prijedloge te dodatne analize i potencijal lokacije solarne elektrane Livađani u odnosu na dosadašnje pretpostavke. Dodane su čestice koje bi uz dosada predloženi obuhvat, činile jednu kompaktnu cjelinu.

Slijedom navedenog, u prilogu dostavljamo cjeloviti popis čestica za SE Livađani te molimo da ih uvrstite u prostorni plan kao lokaciju za razvoj sunčanih elektrana.

SIRIUS DRAGE d.o.o.
Trg Petra Preradovića 6
Zagreb
OIB: 10751339232

Paul Merdzo,
direktor

Dostaviti:

- Požeško-slavonska županija, Upravni odjel za prostorno uređenje, graditeljstvo i zaštitu okoliša, Županijska 7, 34000 Požega
- Zavod za prostorno uređenje Požeško-slavonske županije. Požeška 7, 34000 Požega
- Grad Lipik, Marije Terezije 27, 34551 Lipik

z.k.č.br._	VLASNIK	Broj z.k. uloška	Površina m ²
10/1	Lončar Anka, Čutić Jelena	10	403
10/2	SIRIUS DRAGE d.o.o.	9	1471
109/2	NEVISTIĆ TONI	33	7834
11	Lončar Anka, Čutić Jelena	10	180
110	NEVISTIĆ TONI	33	187
111	MIHAJLOVIĆ LJUBAN, MARKOV	116	3050
112	SIRIUS DRAGE d.o.o.	149	2190
115/1	PAUNOVIĆ MILICA, R. MIHAJLOVIĆ, PETROVA, MILETIĆ SAJA, R. MIHAJLOVIĆ, PETROVA, ŽIVKOVIĆ NADA, R. MIHAJLOVIĆ	40	3974
115/2	PAUNOVIĆ MILICA, R. MIHAJLOVIĆ, PETROVA, MILETIĆ SAJA, R. MIHAJLOVIĆ, PETROVA, ŽIVKOVIĆ NADA, R. MIHAJLOVIĆ	40	2043
116	REPUBLIKA HRVATSKA-JAVNO VODNO DOBRO NA UPRAVLJANJU HRVATSKIH VODA	133	1104
117/1	Matković Dragica	83	3244
117/2	SIRIUS DRAGE d.o.o.	32	7614
118/1	Matković Dragica	83	5056
118/2	SIRIUS DRAGE d.o.o.	32	18486
119	KOVAČEVIĆ RAJKA, R. MILANOVIĆ, Jovanović Milica, Kovačević Savo, Kovačević Rajko, Kovačević Dragoslav, Kovačević Nedeljko	117	4320
12	SIRIUS DRAGE d.o.o.	9	950
120	VUJATOVIĆ JULA R. JELIĆ, PETROVA, Jelić Stevo, Jelić Slobodan, Jelić Stevo, JELIĆ KOSTA, TANASIJIN, JELIĆ SAVETA R. JELIĆ, VUJATOVIĆ JULA R. JELIĆ, JELIĆ MLDB. STEVO, JOVANOVIĆ, JELIĆ MILKA, R. ŽARKOVIĆ, JELIĆ MLDB. SLOBODAN, MILANOV, JELIĆ MLDB. DRAGICA, MILANOVA, JELIĆ PETRA, PETROVA, Košutić-Jelić Mirjana, Pavić Radojka, DRUŠTVENO VLASNIŠTVO - KORISNIK OPĆINA PAKRAC	31	482
121	VUJATOVIĆ JULA R. JELIĆ, PETROVA, Jelić Stevo, Jelić Slobodan, Jelić Stevo, JELIĆ KOSTA, TANASIJIN, JELIĆ SAVETA R. JELIĆ, VUJATOVIĆ JULA R. JELIĆ, JELIĆ MLDB. STEVO, JOVANOVIĆ, JELIĆ MILKA, R. ŽARKOVIĆ, JELIĆ MLDB. SLOBODAN, MILANOV, JELIĆ MLDB. DRAGICA, MILANOVA, JELIĆ PETRA, PETROVA, Košutić-Jelić Mirjana, Pavić Radojka, DRUŠTVENO VLASNIŠTVO - KORISNIK OPĆINA PAKRAC	31	10021
122	VUJATOVIĆ JULA R. JELIĆ, PETROVA, Jelić Stevo, Jelić Slobodan, Jelić Stevo, JELIĆ KOSTA, TANASIJIN, JELIĆ SAVETA R. JELIĆ, VUJATOVIĆ JULA R. JELIĆ, JELIĆ MLDB. STEVO, JOVANOVIĆ, JELIĆ MILKA, R. ŽARKOVIĆ, JELIĆ MLDB. SLOBODAN, MILANOV, JELIĆ MLDB. DRAGICA, MILANOVA, JELIĆ PETRA,	31	284

	PETROVA, Košutić-Jelić Mirjana, Pavić Radojka, DRUŠTVENO VLASNIŠTVO - KORISNIK OPĆINA PAKRAC		
124	VUJATOVIĆ JULA R. JELIĆ, PETROVA, Jelić Stevo, Jelić Slobodan, Jelić Stevo, JELIĆ KOSTA, TANASIJIN, JELIĆ SAVETA R. JELIĆ, VUJATOVIĆ JULA R. JELIĆ, JELIĆ MLDB. STEVO, JOVANOVIĆ, JELIĆ MILKA, R. ŽARKOVIĆ, JELIĆ MLDB. SLOBODAN, MILANOVIĆ, JELIĆ MLDB. DRAGICA, MILANOVIĆ, JELIĆ PETRA, PETROVA, Košutić-Jelić Mirjana, Pavić Radojka, DRUŠTVENO VLASNIŠTVO - KORISNIK OPĆINA PAKRAC	31	442
125/1	VUJATOVIĆ JULA R. JELIĆ, PETROVA, Jelić Stevo, Jelić Slobodan, Jelić Stevo, JELIĆ KOSTA, TANASIJIN, JELIĆ SAVETA R. JELIĆ, VUJATOVIĆ JULA R. JELIĆ, JELIĆ MLDB. STEVO, JOVANOVIĆ, JELIĆ MILKA, R. ŽARKOVIĆ, JELIĆ MLDB. SLOBODAN, MILANOVIĆ, JELIĆ MLDB. DRAGICA, MILANOVIĆ, JELIĆ PETRA, PETROVA, Košutić-Jelić Mirjana, Pavić Radojka, DRUŠTVENO VLASNIŠTVO - KORISNIK OPĆINA PAKRAC	31	4629
125/2	VUJATOVIĆ JULA R. JELIĆ, PETROVA, Jelić Stevo, Jelić Slobodan, Jelić Stevo, JELIĆ KOSTA, TANASIJIN, JELIĆ SAVETA R. JELIĆ, VUJATOVIĆ JULA R. JELIĆ, JELIĆ MLDB. STEVO, JOVANOVIĆ, JELIĆ MILKA, R. ŽARKOVIĆ, JELIĆ MLDB. SLOBODAN, MILANOVIĆ, JELIĆ MLDB. DRAGICA, MILANOVIĆ, JELIĆ PETRA, PETROVA, Košutić-Jelić Mirjana, Pavić Radojka, DRUŠTVENO VLASNIŠTVO - KORISNIK OPĆINA PAKRAC	31	1525
126	REPUBLIKA HRVATSKA	POPIS I	2561
128	VUJATOVIĆ JULA R. JELIĆ, PETROVA, Jelić Stevo, Jelić Slobodan, Jelić Stevo, JELIĆ KOSTA, TANASIJIN, JELIĆ SAVETA R. JELIĆ, VUJATOVIĆ JULA R. JELIĆ, JELIĆ MLDB. STEVO, JOVANOVIĆ, JELIĆ MILKA, R. ŽARKOVIĆ, JELIĆ MLDB. SLOBODAN, MILANOVIĆ, JELIĆ MLDB. DRAGICA, MILANOVIĆ, JELIĆ PETRA, PETROVA, Košutić-Jelić Mirjana, Pavić Radojka, DRUŠTVENO VLASNIŠTVO - KORISNIK OPĆINA PAKRAC	31	16275
129	VUJATOVIĆ JULA R. JELIĆ, PETROVA, Jelić Stevo, Jelić Slobodan, Jelić Stevo, JELIĆ KOSTA, TANASIJIN, JELIĆ SAVETA R. JELIĆ, VUJATOVIĆ JULA R. JELIĆ, JELIĆ MLDB. STEVO, JOVANOVIĆ, JELIĆ MILKA, R. ŽARKOVIĆ, JELIĆ MLDB. SLOBODAN, MILANOVIĆ, JELIĆ MLDB. DRAGICA,	31	507

	MILANOVA, JELIĆ PETRA, PETROVA, Košutić-Jelić Mirjana, Pavić Radojka, DRUŠTVENO VLASNIŠTVO - KORISNIK OPĆINA PAKRAC		
13/1	SIRIUS DRAGE d.o.o.	9	8419
13/2	SIRIUS DRAGE d.o.o.	146	1288
131/1	GAŠPAROVIĆ MLDB. RADMILA, DRAGANOVA, GAŠPAROVIĆ DANICA, R. JOVANDIĆ	122	3845
131/2	SIRIUS DRAGE d.o.o.	74	10603
132	SIRIUS DRAGE d.o.o.	74	967
133/1	GAŠPAROVIĆ MLDB. RADMILA, DRAGANOVA, GAŠPAROVIĆ DANICA, R. JOVANDIĆ	122	2338
133/2	SIRIUS DRAGE d.o.o.	74	18012
134	SIRIUS DRAGE d.o.o.	29	10855
135	SIRIUS DRAGE d.o.o.	29	18016
136/3	REPUBLIKA HRVATSKA-JAVNO VODNO DOBRO NA UPRAVLJANJU HRVATSKIH VODA	133	266
137	SIRIUS DRAGE d.o.o.	43	4136
138	SIRIUS DRAGE d.o.o.	43	10574
139	SIRIUS DRAGE d.o.o.	29	6287
14	REPUBLIKA HRVATSKA	POPIS I	2521
140	VUJATOVIĆ JULA R. JELIĆ, PETROVA, Jelić Stevo, Jelić Slobodan, Jelić Stevo, JELIĆ KOSTA, TANASIJIN, JELIĆ SAVETA R. JELIĆ, VUJATOVIĆ JULA R. JELIĆ, JELIĆ MLDB. STEVO, JOVANOVIĆ, JELIĆ MILKA, R. ŽARKOVIĆ, JELIĆ MLDB. SLOBODAN, MILANOVIĆ, JELIĆ MLDB. DRAGICA, MILANOVA, JELIĆ PETRA, PETROVA, Košutić-Jelić Mirjana, Pavić Radojka, DRUŠTVENO VLASNIŠTVO - KORISNIK OPĆINA PAKRAC	31	7442
141/1	Mandir Jure	95	2582
141/2	SIRIUS DRAGE d.o.o.	94	16016
142	SIRIUS DRAGE d.o.o.	94	5607
143	REPUBLIKA HRVATSKA-JAVNO VODNO DOBRO NA UPRAVLJANJU HRVATSKIH VODA	133	1770
146	SIRIUS DRAGE d.o.o.	89	3018
147	SIRIUS DRAGE d.o.o.	89	378
148	SIRIUS DRAGE d.o.o.	89	4791
149	SIRIUS DRAGE d.o.o.	15	8557
15	SIRIUS DRAGE d.o.o.	11	5240
150	SIRIUS DRAGE d.o.o.	64	2773
151/1	SIRIUS DRAGE d.o.o.	64	2845
151/2	SIRIUS DRAGE d.o.o.	64	2266
152/2	SIRIUS DRAGE d.o.o.	64	2287
153	SIRIUS DRAGE d.o.o.	148	26371
154/1	SIRIUS DRAGE d.o.o.	64	4568
154/2	SIRIUS DRAGE d.o.o.	64	4133
154/3	SIRIUS DRAGE d.o.o.	64	500

154/4	SIRIUS DRAGE d.o.o.	64	2838
154/5	SIRIUS DRAGE d.o.o.	64	2086
155	SIRIUS DRAGE d.o.o.	64	752
156	SIRIUS DRAGE d.o.o.	144	9258
157	SIRIUS DRAGE d.o.o.	25	8707
158	SIRIUS DRAGE d.o.o.	102	18314
159	SIRIUS DRAGE d.o.o.	136	550
16	DAJIĆ NADA, R. LONČAREVIĆ, KALANJA BRANKA, R. LONČAREVIĆ, Lončarević Mile	131	392
160	SIRIUS DRAGE d.o.o.	102	4996
161	PUHAR STANA, R. GAGIĆ, BASTA LUKA, KOVAČEVIĆ MILIČEVIĆ KRISTINA, BASTA ANDJA, GAGIĆ DUŠAN, MATKOVIĆ STEVAN, SELAKOVIĆ MARA, POTREBIĆ LJUBA, KOVAČEVIĆ NIKOLA, KOVAČEVIĆ MILAN, KOVAČEVIĆ ĐUJA, GAGIĆ SAVETA, PUHAR STANA, GAGIĆ OSTOJA, MARINKOVIĆ MARKO, NIKOLIN, MARINKOVIĆ STEVO, NIKOLIN, MARINKOVIĆ MILICA, R. GOJKOVIĆ, JELIĆ MARA, SPASOJINA, JELIĆ MILKA, MILANOVA, JELIĆ MLDB. STEVO, JOVANOVIĆ, JELIĆ MLDB. SLOBODAN, MILANOVIĆ, MATKOVIĆ MILAN, SIMIN, MILJANIĆ MILE, DUŠANOVIĆ, MILJANIĆ DRAGA, R. PAPIĆ, MILJANIĆ MLDB. PETAR, MILIN, MLAĐENOVIĆ BRANKO, JOVIN, MLAĐENOVIĆ LJUBA, R. KOSJER, GLIŠINA, MIHAJLOVIĆ MLDB. DUŠAN, MIHAJLOVIĆ MLDB. MILEVA, MIHAJLOVIĆ ALEKSA, MIHAJLOVIĆ ANA, R. VUČIĆ, MIHAJLOVIĆ MLDB. LJUBOMIR, ŠPANOVIĆ PETRA, R. CVETKOVIĆ, ŠPANOVIĆ VELJKO, STANKOVIĆ, MILJANIĆ JELA, R. PROĐANOVIĆ, MILJANIĆ MLDB. MILICA, STEVINA, MATKOVIĆ DUŠAN, SIMIN, VLADIĆ STOJAN, VLADIĆ PETAR, VLADIĆ MLDB. ĐORĐE, VLADIĆ MLDB. STOJAN, VLADIĆ MLDB. VUKOSAVA, MILJANIĆ JULA, R. LUBURIĆ, MILJANIĆ LJUBOMIR, LJUBOMIROVIĆ, GAŠPAROVIĆ NADA, R. ŠEATOVIĆ, JUZBAŠA STOJA, R. ŠEATOVIĆ, MATKOVIĆ JULA, R. ŠTRBAC, MATKOVIĆ DANICA, Španović Marko, Matković Jovan, Kovačić Jovanka, Arsenić Ljubica, JELIĆ MLDB. DRAGICA, MILANOVA, MIHAJLOVIĆ ANA, R. SRBLJANIN, Jelić Stevo, JELIĆ KOSTA, TANASIJIN, MILJANIĆ MLDB. ĐORĐE, MILIN, MIHAJLOVIĆ MILE, ŠPANOVIĆ TIMOTIJE, STANKOVIĆ, MILJANIĆ PETAR, JOVIN, Košutić-Jelić Mirjana, MIHAJLOVIĆ MLDB. MILENA, MATKOVIĆ DUŠAN,	5	11

	SIMIN, Jelić Slobodan, Mlađenović Milica, Jelić Slobodan, Jelić Stevo, VLADIĆ PETAR, STOJANOV, VLADIĆ MARKO, ABRAMOVIĆ SAJA, R. VLADIĆ, MIHAJLOVIĆ DUŠAN, JOCIN, KOVAČEVIĆ ZADRUGA, GREGULJEVIĆ SAVETA, GAGIĆ MLDB. OSTOJA, DEVETAK PAVA, R. GAGIĆ		
164/1	SIRIUS DRAGE d.o.o.	102	5629
165/1	SIRIUS DRAGE d.o.o.	102	6690
166	SIRIUS DRAGE d.o.o.	25	23843
167	SIRIUS DRAGE d.o.o.	25	2338
168/1	MILJANIĆ LJUBOJA	97	6532
168/2	SIRIUS DRAGE d.o.o.	145	8999
169/1	MIHAJLOVIĆ MLDB. MILEVA, JOCINA, MIHAJLOVIĆ ANA ROĐ. SRBLJANIN, MIHAJLOVIĆ DUŠAN, JOCIN, MIHAJLOVIĆ MLDB. DUŠAN	72	5622
169/2	SIRIUS DRAGE d.o.o.	77	5729
169/3	SIRIUS DRAGE d.o.o.	100	5841
17	Kalanja Branka, Lončarević Mile, Dajić Nada	119	655
170/1	MIHAJLOVIĆ MLDB. MILEVA, JOCINA, MIHAJLOVIĆ ANA ROĐ. SRBLJANIN, MIHAJLOVIĆ DUŠAN, JOCIN, MIHAJLOVIĆ MLDB. DUŠAN	72	507
170/2	SIRIUS DRAGE d.o.o.	77	608
170/3	SIRIUS DRAGE d.o.o.	100	745
171	SIRIUS DRAGE d.o.o.	44	2086
172	SIRIUS DRAGE d.o.o.	44	8787
173/1	SIRIUS DRAGE d.o.o.	145	6143
173/2	MILJANIĆ MARA, MILJANIĆ MLDB. RADOJKA, PETROVA, MILJANIĆ MLDB. MILAN, PETROV, MILJANIĆ MILAN, PETROV	124	7192
174	SIRIUS DRAGE d.o.o.	68	1234
175	SIRIUS DRAGE d.o.o.	68	7147
176/1	MIHAJLOVIĆ MLDB. MILEVA, JOCINA, MIHAJLOVIĆ ANA ROĐ. SRBLJANIN, MIHAJLOVIĆ DUŠAN, JOCIN, MIHAJLOVIĆ MLDB. DUŠAN	72	6114
176/2	REPUBLIKA HRVATSKA	78	2003
177	REPUBLIKA HRVATSKA	78	4122
178/1	SIRIUS DRAGE d.o.o.	84	1226
178/2	SIRIUS DRAGE d.o.o.	91	870
179/1	SIRIUS DRAGE d.o.o.	84	2176
179/2	SIRIUS DRAGE d.o.o.	91	4305
18	Kalanja Branka, Lončarević Mile, Dajić Nada	119	4025
180/1	SIRIUS DRAGE d.o.o.	44	2611
180/2	SIRIUS DRAGE d.o.o.	44	6089
182	VLADIĆ PETAR, STOJANOV	99	1108
183	SIRIUS DRAGE d.o.o.	111	6672
184	SIRIUS DRAGE d.o.o.	84	15476
185/1	SIRIUS DRAGE d.o.o.	89	13056
185/2	SIRIUS DRAGE d.o.o.	91	7956

186/1	SIRIUS DRAGE d.o.o.	89	2730
186/2	SIRIUS DRAGE d.o.o.	91	2399
187	SIRIUS DRAGE d.o.o.	91	547
188/1	SIRIUS DRAGE d.o.o.	84	13444
189	SIRIUS DRAGE d.o.o.	84	2212
19/1	JELIĆ SLOBODAN, MILANOV	110	1953
19/2	JELIĆ SLOBODAN, MILANOV	110	1852
191/1	REPUBLIKA HRVATSKA-JAVNO VODNO DOBRO NA UPRAVLJANJU HRVATSKIH VODA	133	939
191/3	REPUBLIKA HRVATSKA-JAVNO VODNO DOBRO NA UPRAVLJANJU HRVATSKIH VODA	133	219
192/2	REPUBLIKA HRVATSKA	18	1381
193/1	SIRIUS DRAGE d.o.o.	145	3100
194	SIRIUS DRAGE d.o.o.	145	3219
195	SIRIUS DRAGE d.o.o.	145	2104
196	SIRIUS DRAGE d.o.o.	145	730
197	SIRIUS DRAGE d.o.o.	84	1633
198	SIRIUS DRAGE d.o.o.	84	651
199/1	KORINA PROIZVODNJA D.O.O.	81	5215
199/2	KORINA PROIZVODNJA D.O.O.	81	3395
20/1	Jelić Stevo	108	1820
20/2	JELIĆ SLOBODAN, MILANOV	109	1881
20/3	JELIĆ SLOBODAN, MILANOV	110	223
20/4	JELIĆ SLOBODAN, MILANOV	110	1065
200	KORINA PROIZVODNJA D.O.O.	81	1831
201	KORINA PROIZVODNJA D.O.O.	81	324
202/1	SIRIUS DRAGE d.o.o.	89	460
202/2	KORINA PROIZVODNJA D.O.O.	81	522
203	REPUBLIKA HRVATSKA	POPIS I	255
204/1	IVANOVIĆ MARIJA, R. MILJANIĆ, PETROVA, MILJANIĆ MARA, MILJANIĆ MLDB. RADOJKA, PETROVA, MILJANIĆ MLDB. MILAN, PETROV, MILJANIĆ MILAN, PETROV	126	5054
204/2	IVANOVIĆ MARIJA, R. MILJANIĆ, PETROVA, MILJANIĆ MARA, MILJANIĆ MLDB. RADOJKA, PETROVA, MILJANIĆ MLDB. MILAN, PETROV, MILJANIĆ MILAN, PETROV	126	1237
204/3	IVANOVIĆ MARIJA, R. MILJANIĆ, PETROVA, MILJANIĆ MARA, MILJANIĆ MLDB. RADOJKA, PETROVA, MILJANIĆ MLDB. MILAN, PETROV, MILJANIĆ MILAN, PETROV	126	180
205/1	SIRIUS DRAGE d.o.o.	84	241
205/2	SIRIUS DRAGE d.o.o.	148	5722
205/3	SIRIUS DRAGE d.o.o.	98	9492
206	KORINA PROIZVODNJA D.O.O. RAJIĆ	85	5140
207/1	MILJANIĆ MILAN, PETROV	79	8952
207/2	MILJANIĆ MARA, MILJANIĆ MLDB. RADOJKA, PETROVA, MILJANIĆ MLDB. MILAN, PETROV, MILJANIĆ MILAN, PETROV, MILJANIĆ MILAN, PETROV	80	2129

208	REPUBLIKA HRVATSKA-JAVNO VODNO DOBRO NA UPRAVLJANJU HRVATSKIH VODA	133	252
209	REPUBLIKA HRVATSKA-JAVNO VODNO DOBRO NA UPRAVLJANJU HRVATSKIH VODA	133	1133
21	REPUBLIKA HRVATSKA	60	18
210	SIRIUS DRAGE d.o.o.	114	8503
211	KOVAČIĆ NADA, R. BOGIĆ, KOVAČIĆ MLDB. MILOVAN, MILIN, KOVAČIĆ MLDB. NIKOLA, MILIN	46	13138
212	KOVAČIĆ NADA, R. BOGIĆ, KOVAČIĆ MLDB. MILOVAN, MILIN, KOVAČIĆ MLDB. NIKOLA, MILIN	46	5542
213	KOVAČIĆ MILAN, KOVAČIĆ NADA	39	10498
214	Javno dobro u općoj uporabi, kao neotuđivo vlasništvo Grada Lipika	143	4496
215	GRAD LIPIK	96	7420
216	SIRIUS DRAGE d.o.o.	69	2795
217/1	SIRIUS DRAGE d.o.o.	69	2766
217/2	SRPSKO-PRAVOSLAVNA CRKVENA OPĆINA	62	1079
217/3	REPUBLIKA HRVATSKA	POPIS I	129
217/4	SRPSKO-PRAVOSLAVNA CRKVENA OPĆINA	62	532
218	SRPSKO-PRAVOSLAVNA CRKVA SV. ARHANGJELA GAVRILA U SUBOCKOJ	1	633
219	MILJANIĆ MARA, MILJANIĆ MLDB. RADOJKA, PETROVA, MILJANIĆ MLDB. MILAN, PETROV, MILJANIĆ MILAN, PETROV, MILJANIĆ MILAN, PETROV	80	3388
22	GRAD LIPIK	96	230
220/1	MILJANIĆ MARA, MILJANIĆ MLDB. RADOJKA, PETROVA, MILJANIĆ MLDB. MILAN, PETROV, MILJANIĆ MILAN, PETROV, MILJANIĆ MILAN, PETROV	80	180
220/2	MILJANIĆ MARA, MILJANIĆ MLDB. RADOJKA, PETROVA, MILJANIĆ MLDB. MILAN, PETROV, MILJANIĆ MILAN, PETROV, MILJANIĆ MILAN, PETROV	80	593
221/1	MIHAJLOVIĆ MLDB. MILEVA, JOCINA, MIHAJLOVIĆ ANA ROĐ. SRBLJANIN, MIHAJLOVIĆ DUŠAN, JOCIN, MIHAJLOVIĆ MLDB. DUŠAN	72	3187
221/2	REPUBLIKA HRVATSKA	78	3187
222	SIRIUS DRAGE d.o.o., Kovačević Nedeljko, Kovačević Dragoslav, Kovačević Rajko, Jovanović Milica, Kovačević Savo	16	5952
223	SIRIUS DRAGE d.o.o.	25	4790
224	KOVAČIĆ NADA, R. BOGIĆ, KOVAČIĆ MLDB. MILOVAN, MILIN, KOVAČIĆ MLDB. NIKOLA, MILIN	46	795
225/1	SIRIUS DRAGE d.o.o., Kovačević Nedeljko, Kovačević Dragoslav, Kovačević Rajko, Jovanović Milica, Kovačević Savo	16	3327
225/2	KOVAČEVIĆ RANKO, SAVIN	121	2935
226/1	SIRIUS DRAGE d.o.o.	64	3874

226/2	SIRIUS DRAGE d.o.o.	64	3636
227	REPUBLIKA HRVATSKA	POPIS I	3334
229/1	IVKOVIĆ ĐORĐE	38	676
229/2	NEVISTIĆ TONI, TOMISLAVOV	56	11308
23/1	MARTIĆ NADA, ZLATINA	13	1525
23/2	MARINKOVIĆ STEVO, NIKOLIN, Mioković Danica	75	1514
231	NEVISTIĆ TONI, TOMISLAVOV	56	14272
233	VASILJEVIĆ NEDELJKO, DUŠANOV, VASILJEVIĆ NIKOLA, DUŠANOV	123	7766
234/1	REPUBLIKA HRVATSKA	78	6096
234/2	SIRIUS DRAGE d.o.o.	32	4812
235	DRAGOJA RUŽICA VERDIJANA, R. NEVISTIĆ	118	3032
236	DRAGOJA RUŽICA VERDIJANA, R. NEVISTIĆ	118	3496
237/1	SIRIUS DRAGE d.o.o.	146	26248
237/2	SIRIUS DRAGE d.o.o.	101	17264
237/3	SIRIUS DRAGE d.o.o.	9	11904
238	SIRIUS DRAGE d.o.o.	9	8905
239/1	SIRIUS DRAGE d.o.o.	146	3784
239/2	SIRIUS DRAGE d.o.o.	9	13193
239/3	SIRIUS DRAGE d.o.o.	146	2906
24	MARTIĆ NADA, ZLATINA	13	4384
240	SIRIUS DRAGE d.o.o.	146	709
241	SIRIUS DRAGE d.o.o.	146	3133
242	REPUBLIKA HRVATSKA-JAVNO VODNO DOBRO NA UPRAVLJANJU HRVATSKIH VODA	133	2582
243	SIRIUS DRAGE d.o.o.	146	12315
244/1	SIRIUS DRAGE d.o.o.	146	5970
244/2	SIRIUS DRAGE d.o.o.	146	2331
245	VUJATOVIĆ JULA R. JELIĆ, PETROVA, Jelić Stevo, Jelić Slobodan, Jelić Stevo, JELIĆ KOSTA, TANASIJIN, JELIĆ SAVETA R. JELIĆ, VUJATOVIĆ JULA R. JELIĆ, JELIĆ MLDB. STEVO, JOVANOVIĆ, JELIĆ MILKA, R. ŽARKOVIĆ, JELIĆ MLDB. SLOBODAN, MILANOVIĆ, JELIĆ MLDB. DRAGICA, MILANOVIĆ, JELIĆ PETRA, PETROVA, Košutić-Jelić Mirjana, Pavić Radojka, DRUŠTVENO VLASNIŠTVO - KORISNIK OPĆINA PAKRAC	31	1421
246	VUJATOVIĆ JULA R. JELIĆ, PETROVA, Jelić Stevo, Jelić Slobodan, Jelić Stevo, JELIĆ KOSTA, TANASIJIN, JELIĆ SAVETA R. JELIĆ, VUJATOVIĆ JULA R. JELIĆ, JELIĆ MLDB. STEVO, JOVANOVIĆ, JELIĆ MILKA, R. ŽARKOVIĆ, JELIĆ MLDB. SLOBODAN, MILANOVIĆ, JELIĆ MLDB. DRAGICA, MILANOVIĆ, JELIĆ PETRA, PETROVA, Košutić-Jelić Mirjana, Pavić Radojka, DRUŠTVENO VLASNIŠTVO -	31	18134

	KORISNIK OPĆINA PAKRAC		
25	SIRIUS DRAGE d.o.o.	29	4341
254/1	SIRIUS DRAGE d.o.o.	49	6794
255/2	SIRIUS DRAGE d.o.o.	49	4780
255/3	MATKOVIĆ BOGDAN, STEVIN	7	281
256	REPUBLIKA HRVATSKA	POPIS I	8614
26	SIRIUS DRAGE d.o.o.	29	3237
268/1	SIRIUS DRAGE d.o.o.	82	10650
268/2	SIRIUS DRAGE d.o.o.	49	10650
269/1	SIRIUS DRAGE d.o.o.	149	3485
269/2	SIRIUS DRAGE d.o.o.	149	4474
269/3	SIRIUS DRAGE d.o.o.	141	3489
27	SIRIUS DRAGE d.o.o.	149	2802
270/1	SIRIUS DRAGE d.o.o.	92	2870
270/2	Kalanja Branka, Lončarević Mile, Dajić Nada VUJATOVIĆ JULA R. JELIĆ, PETROVA, Jelić Stevo, Jelić Slobodan, Jelić Stevo, JELIĆ KOSTA, TANASIJIN, JELIĆ SAVETA R. JELIĆ, VUJATOVIĆ JULA R. JELIĆ, JELIĆ MLDB. STEVO, JOVANOVIĆ, JELIĆ MILKA, R. ŽARKOVIĆ, JELIĆ MLDB. SLOBODAN, MILANOVIĆ, JELIĆ MLDB. DRAGICA, MILANOVIĆ, JELIĆ PETRA, PETROVA, Košutić-Jelić Mirjana, Pavić Radojka, DRUŠTVENO VLASNIŠTVO - KORISNIK OPĆINA PAKRAC	119	4499
271	KORISNIK OPĆINA PAKRAC	31	4924
272	SIRIUS DRAGE d.o.o.	29	385
273	SIRIUS DRAGE d.o.o.	29	6269
274/1	SIRIUS DRAGE d.o.o.	29	3589
274/2	SIRIUS DRAGE d.o.o.	82	8887
274/3	SIRIUS DRAGE d.o.o.	15	2496
274/4	REPUBLIKA HRVATSKA	POPIS I	698
275/1	SIRIUS DRAGE d.o.o.	15	14254
275/2	REPUBLIKA HRVATSKA-JAVNO VODNO DOBRO NA UPRAVLJANJU HRVATSKIH VODA	133	892
275/3	SIRIUS DRAGE d.o.o.	82	7049
275/4	GRAD LIPIK	96	604
275/5	REPUBLIKA HRVATSKA	POPIS I	773
276/1	SIRIUS DRAGE d.o.o.	92	1511
276/2	SIRIUS DRAGE d.o.o.	92	1662
277	SIRIUS DRAGE d.o.o.	92	3172
278	SIRIUS DRAGE d.o.o.	92	1396
279	SIRIUS DRAGE d.o.o.	149	5816
28	SIRIUS DRAGE d.o.o.	93	10049
280	SIRIUS DRAGE d.o.o.	29	2151
281/1	SIRIUS DRAGE d.o.o.	29	20789
281/2	SIRIUS DRAGE d.o.o.	29	4377
282	REPUBLIKA HRVATSKA	POPIS I	2305
283/12	SIRIUS DRAGE d.o.o.	93	5755
283/4	MATKOVIĆ JULA, R. ŠTRBAC, SIRIUS DRAGE d.o.o., MATKOVIĆ DANICA	59	72
283/5	LIPIK GLAS D.O.O.	66	9089

283/6	SIRIUS DRAGE d.o.o.	28	5485
283/7	SIRIUS DRAGE d.o.o.	11	10027
286	REPUBLIKA HRVATSKA-JAVNO VODNO DOBRO NA UPRAVLJANJU HRVATSKIH VODA	133	4762
288/3	SIRIUS DRAGE d.o.o., Kovačević Nedeljko, Kovačević Dragoslav, Kovačević Rajko, Jovanović Milica, Kovačević Savo	16	2072
288/4	SIRIUS DRAGE d.o.o.	25	2906
288/5	SIRIUS DRAGE d.o.o.	64	1025
289/2	SIRIUS DRAGE d.o.o., Kovačević Nedeljko, Kovačević Dragoslav, Kovačević Rajko, Jovanović Milica, Kovačević Savo	16	5341
289/7	MILJANIĆ MARA, MILJANIĆ MLDB. RADOJKA, PETROVA, MILJANIĆ MLDB. MILAN, PETROV, MILJANIĆ MILAN, PETROV, MILJANIĆ MILAN, PETROV	80	1572
29	SIRIUS DRAGE d.o.o.	89	673
3	PAUNOVIĆ RADE, HOJDANIĆ MARIJA, ČAĐAN ĐORĐE, PETROV, Paunović Vukosava, CELIĆ MARA, MIHAJLOVA, CELIĆ PETRA, PAUNOVIĆ DUŠANKA ROĐ. GAGIĆ, DRUŠTVENO VLASNIŠTVO - KORISNIK OPĆINA PAKRAC	6	3028
30	MILJANIĆ JELA, KOSTINA	14	3147
301	REPUBLIKA HRVATSKA	78	7362
303	REPUBLIKA HRVATSKA	POPIS I	1176
304/1	SIRIUS DRAGE d.o.o.	113	2367
304/3	SIRIUS DRAGE d.o.o.	145	755
304/4	HUŠKA MLDB. DAVID, JOSIPOV	129	5046
305	SIRIUS DRAGE d.o.o.	71	367
306	SIRIUS DRAGE d.o.o.	71	1618
307	SIRIUS DRAGE d.o.o.	113	881
308	SIRIUS DRAGE d.o.o.	113	2813
31	SIRIUS DRAGE d.o.o.	15	2356
312/1	SIRIUS DRAGE d.o.o.	45	9780
312/2	SIRIUS DRAGE d.o.o.	45	11509
313	SIRIUS DRAGE d.o.o.	113	9283
314	REPUBLIKA HRVATSKA	106	9977
315	REPUBLIKA HRVATSKA	106	4650
316	SIRIUS DRAGE d.o.o.	86	18814
32	SIRIUS DRAGE d.o.o.	15	1903
329	REPUBLIKA HRVATSKA-JAVNO VODNO DOBRO NA UPRAVLJANJU HRVATSKIH VODA	133	1226
33	SIRIUS DRAGE d.o.o.	15	629
330/1	REPUBLIKA HRVATSKA	106	1367
330/2	REPUBLIKA HRVATSKA	106	468
331	SIRIUS DRAGE d.o.o.	100	755
332	SIRIUS DRAGE d.o.o.	100	1162
333/1	SIRIUS DRAGE d.o.o.	100	935
333/2	SIRIUS DRAGE d.o.o.	77	1928
334/1	SIRIUS DRAGE d.o.o.	100	3381
334/2	SIRIUS DRAGE d.o.o.	77	4586

335/1	SIRIUS DRAGE d.o.o.	77	993
335/2	SIRIUS DRAGE d.o.o.	77	11038
336/1	SIRIUS DRAGE d.o.o.	77	1071
336/2	SIRIUS DRAGE d.o.o.	77	7298
337	SIRIUS DRAGE d.o.o.	100	5833
338	REPUBLIKA HRVATSKA	106	6819
339	SIRIUS DRAGE d.o.o.	145	414
34	SIRIUS DRAGE d.o.o.	148	4744
340	REPUBLIKA HRVATSKA	POPIS I	2867
342	KORINA PROIZVODNJA D.O.O.	88	464
343	KORINA PROIZVODNJA D.O.O.	88	1047
344/1	KORINA PROIZVODNJA D.O.O.	88	6575
344/2	KORINA PROIZVODNJA D.O.O.	88	10862
344/3	KORINA PROIZVODNJA D.O.O.	88	7413
345	KRNJAIĆ DUŠAN, MATIJIN	19	428
346	KRNJAIĆ DUŠAN, MATIJIN	19	5200
347	KRNJAIĆ DRAGINJA, ALEKSINA	20	1550
348	KRNJAIĆ DRAGINJA, ALEKSINA	20	834
349/1	KRNJAIĆ DRAGINJA, ALEKSINA	20	6798
349/2	KRNJAIĆ DRAGINJA, ALEKSINA	20	1457
35	SIRIUS DRAGE d.o.o.	148	2057
350	KRNJAIĆ ĐORĐE, JOVANOV	58	2115
354	KORINA PROIZVODNJA D.O.O. RAJIĆ	138	18864
356/3	SIRIUS DRAGE d.o.o.	145	11035
358/1	SIRIUS DRAGE d.o.o.	145	1618
36/1	REPUBLIKA HRVATSKA	78	1798
36/2	REPUBLIKA HRVATSKA	78	590
36/3	REPUBLIKA HRVATSKA	78	291
37	REPUBLIKA HRVATSKA	POPIS I	2464
38/1	SIRIUS DRAGE d.o.o.	64	1651
38/2	SIRIUS DRAGE d.o.o.	64	1942
381	REPUBLIKA HRVATSKA - JAVNO VODNO DOBRO- NA UPRAVLJANJU HRVATSKIH VODA SA SJEDIŠTEM	115	1993
39	KOVAČEVIĆ RANKO, SAVIN	121	950
391	REPUBLIKA HRVATSKA	151	480
40	KOVAČEVIĆ RANKO, SAVIN	121	1169
41/1	SIRIUS DRAGE d.o.o., Kovačević Nedeljko, Kovačević Dragoslav, Kovačević Rajko, Jovanović Milica, Kovačević Savo	16	1057
41/2	SIRIUS DRAGE d.o.o., Kovačević Nedeljko, Kovačević Dragoslav, Kovačević Rajko, Jovanović Milica, Kovačević Savo	16	1097
41/3	KOVAČEVIĆ RANKO, SAVIN	121	1579
42	SIRIUS DRAGE d.o.o.	25	1032
43	SIRIUS DRAGE d.o.o.	102	3665
44/1	STOJIĆ - MILJANIĆ RADOJKA, PETROVA, MILJANIĆ MARA, MILJANIĆ MLDB. RADOJKA, PETROVA, MILJANIĆ MLDB. MILAN, PETROV, MILJANIĆ MILAN, PETROV	125	899
44/2	MILJANIĆ LJUBOJA	97	1834
44/3	SIRIUS DRAGE d.o.o.	145	2755

45/1	MIHAJLOVIĆ MLDB. MILEVA, JOCINA MIHAJLOVIĆ ANA ROĐ. SRBLJANIN, MIHAJLOVIĆ DUŠAN, JOCIN, MIHAJLOVIĆ MLDB. DUŠAN	72	2658
45/2	SIRIUS DRAGE d.o.o.	77	2449
45/3	SIRIUS DRAGE d.o.o.	100	2108
46	SIRIUS DRAGE d.o.o.	100	90
47/1	MILJANIĆ LJUBOJA	97	511
47/2	Miljanić Mirjana, Miljanić Tanasija, MILJANIĆ MIRJANA, VOJINOVA, MILJANIĆ MLDB. TANA, LJUBOMIROVA, MILJANIĆ TANASIJE, LJUBOMIROV	23	1022
48	SIRIUS DRAGE d.o.o.	145	543
49	SIRIUS DRAGE d.o.o.	102	1565
5	SIRIUS DRAGE d.o.o.	101	5014
50	SIRIUS DRAGE d.o.o.	24	1094
51	SIRIUS DRAGE d.o.o.	25	798
52	SIRIUS DRAGE d.o.o.	25	345
53	SIRIUS DRAGE d.o.o.	25	3816
54	SIRIUS DRAGE d.o.o.	144	3352
55/1	SIRIUS DRAGE d.o.o.	64	608
55/2	SIRIUS DRAGE d.o.o.	64	180
56/1	SIRIUS DRAGE d.o.o.	64	641
56/2	SIRIUS DRAGE d.o.o.	64	1503
57	SIRIUS DRAGE d.o.o.	128	3615
58	Miljanić Đorđe	27	1435
59	SIRIUS DRAGE d.o.o.	148	2230
6	SIRIUS DRAGE d.o.o.	101	1971
60	SIRIUS DRAGE d.o.o.	15	4043
61	SIRIUS DRAGE d.o.o.	89	514
62	SIRIUS DRAGE d.o.o.	89	3097
63	SIRIUS DRAGE d.o.o.	94	349
64	Mandir Jure	95	295
66/1	Mandir Jure	132	878
66/2	VUJATOVIĆ JULA R. JELIĆ, PETROVA, Jelić Stevo, Jelić Slobodan, Jelić Stevo, JELIĆ KOSTA, TANASIJIN, JELIĆ SAVETA R. JELIĆ, VUJATOVIĆ JULA R. JELIĆ, JELIĆ MLDB. STEVO, JOVANOVIĆ, JELIĆ MILKA, R. ŽARKOVIĆ, JELIĆ MLDB. SLOBODAN, MILANOVIĆ, JELIĆ MLDB. DRAGICA, MILANOVA, JELIĆ PETRA, PETROVA, Košutić- Jelić Mirjana, Pavić Radojka, DRUŠTVENO VLASNIŠTVO - KORISNIK OPĆINA PAKRAC	31	881
67	SIRIUS DRAGE d.o.o.	29	680
69	SIRIUS DRAGE d.o.o.	29	3215
7	SIRIUS DRAGE d.o.o.	101	1708
70/1	GAŠPAROVIĆ MLDB. RADMILA, DRAGANOVA, GAŠPAROVIĆ DANICA, R. JOVANDIĆ	122	1662
70/2	SIRIUS DRAGE d.o.o.	74	604
70/3	SIRIUS DRAGE d.o.o.	74	2525
71	Jelić Stevo, JELIĆ SLOBODAN, MILIN I	50	417

	MILKIN		
72	Jelić Stevo, JELIĆ SLOBODAN, MILIN I MILKIN	50	4592
73	VUJATOVIĆ JULA R. JELIĆ, PETROVA, Jelić Stevo, Jelić Slobodan, Jelić Stevo, JELIĆ KOSTA, TANASIJIN, JELIĆ SAVETA R. JELIĆ, VUJATOVIĆ JULA R. JELIĆ, JELIĆ MLDB. STEVO, JOVANOVIĆ, JELIĆ MILKA, R. ŽARKOVIĆ, JELIĆ MLDB. SLOBODAN, MILANOVIĆ, JELIĆ MLDB. DRAGICA, MILANOVIĆ, JELIĆ PETRA, PETROVA, Košutić-Jelić Mirjana, Pavić Radojka, DRUŠTVENO VLASNIŠTVO - KORISNIK OPĆINA PAKRAC	31	1122
74	REPUBLIKA HRVATSKA	POPIS I	442
75	KOVAČEVIĆ RAJKA, R. MILANOVIĆ, Jovanović Milica, Kovačević Savo, Kovačević Rajko, Kovačević Dragoslav, Kovačević Nedeljko	117	338
76	KOVAČEVIĆ RAJKA, R. MILANOVIĆ, Jovanović Milica, Kovačević Savo, Kovačević Rajko, Kovačević Dragoslav, Kovačević Nedeljko	117	1313
77/1	Matković Dragica	83	687
77/2	SIRIUS DRAGE d.o.o.	32	1399
78/1	Matković Dragica	83	288
78/2	SIRIUS DRAGE d.o.o.	32	259
79	GRAD LIPIK	96	18526
8	SIRIUS DRAGE d.o.o.	101	522
9	Lončar Anka, Čutić Jelena	10	1083

Sirius Drage d.o.o.
Trg Petra Preradovića 6
10000 Zagreb

POŽEŠKO-SLAVONSKA ŽUPANIJA
POŽEGA

Primljena:	12.12.2022.	
Klasifikacijska oznaka:	C-1.1.1.1.	
Jrugažbeni broj:	Pril.	Vrij.

Požeško-slavonska županija
Upravni odjel za prostorno uređenje,
graditeljstvo i zaštitu okoliša
n/r gđa Nikolina Stanić, pročelnica
Županijska 7
34000 Požega

Datum: 08.12.2022.

Predmet: Zahtjev za dopunom zahtjeva od 22.11.2021. godine vezano uz izmjene i dopune prostornog plana Požeško-slavonske županije – dostava cjelovitog prijedoga zone

Zahvat: Sunčana elektrana Subocka

Poštovani,

obraćamo Vam se ispred društva Sirius Drage d.o.o., koji je kupio nekretnine od prethodnog vlasnika Šted invest d.o.o., a nastavno na dosadašnje prijedloge te dodatne analize i potencijal lokacije solarne elektrane Livađani u odnosu na dosadašnje pretpostavke. Dodane su čestice koje bi uz dosada predloženi obuhvat, činile jednu kompaktnu cjelinu.

Slijedom navedenog, u prilogu dostavljamo cjeloviti popis čestica za SE Subocka te molimo da ih uvrstite u prostorni plan kao lokaciju za razvoj sunčanih elektrana.

SIRIUS DRAGE d.o.o.
Trg Petra Preradovića 6
Zagreb
OIB: 10751339232

Paul Merdzo,
direktor

Dostaviti:

- Požeško-slavonska županija, Upravni odjel za prostorno uređenje, graditeljstvo i zaštitu okoliša, Županijska 7, 34000 Požega
- Zavod za prostorno uređenje Požeško-slavonske županije, Županijska 7, 34000 Požega
- Grad Lipik, Marije Terezije 27, 34551 Lipik

Prilog – popis čestica SE Subocka

z.k.č.br.	VLASNIK	BROJ Z.K. ULOŠKA	površina m ²
326	GRAD LIPIK	730	31823
597	REPUBLIKA HRVATSKA	473	25820
730	DRAKULIĆ DRAGANA, R. BIRAČ, ČILERDŽIĆ JOVANKA, R. DRAKULIĆ, DRAKULIĆ PETAR, DRAKULIĆ MILE, DRAKULIĆ BRANKO, JOCIN, DRAKULIĆ MLDB. STEVAN, JOCIN, NIKOLIĆ VUKOSAVA, R. DRAKULIĆ, DRAKULIĆ PETAR, BOGIČEVIĆ DUŠANKA, R. DRAKULIĆ, NEČAK DANICA, R. DRAKULIĆ, DRAKULIĆ LJUBA, R. PAVIĆ, REPUBLIKA HRVATSKA	38	23943
598	Vujić Marica	627	23019
605/1	DŽAMBAS DANICA	54	22184
316/1	Saratlija Ana	351	22025
707/1	KNEŽEVIĆ VESNA, VLADINA, KNEŽEVIĆ BRANISLAV	394	21486
699/2	SIRIUS DRAGE d.o.o.	568	21004
711/1	REPUBLIKA HRVATSKA	POPIS I	20724
740	Subanović Stevo	242	20123
737	REPUBLIKA HRVATSKA	519	19497
642/2	PILOTOVA FARMA d.o.o. za poljoprivredu, proizvodnju, trgovinu i usluge	477	19278
692	MARINKOVIĆ SAJA, VUJIĆ ILONKA, MARINA, Marinković Matilda, MARINKOVIĆ MLDB. DRAGAN, MARINKOVIĆ DRAGOLJUB, JOVANOVIĆ, MARINKOVIĆ DRAGOLJUB, JOCIN, NAGY IVANKA, MARINA, MARINKOVIĆ DRAGOLJUB, SAVETIN	423	17505
708/3	SIRIUS DRAGE d.o.o.	66	17441
386	Drakulić Dragan	57	16774
718/2	SIRIUS DRAGE d.o.o.	720	15908
736/6	STOJANAC NADA, R. PREDOJEVIĆ	580	15853
610	ŠOBOT ANA, R. VUKOVIĆ, KRNJAIĆ MARIJA, R. ŠOBOT	112	15746
704/1	REPUBLIKA HRVATSKA	519	15670
587/3	Pilotova farma d.o.o. za poljoprivredu, proizvodnju, trgovinu i usluge	535	15347
583	SIRIUS DRAGE d.o.o.	241	15077
683/3	Pilotova farma d.o.o. za poljoprivredu, proizvodnju, trgovinu i usluge	528	14844
705/3	ČURČIĆ DESANKA, R. ERVAČANIN, Ervačanin Petar, Ervačanin Petar	60	14552
738/1	REPUBLIKA HRVATSKA	534	13613
580/10	JUGOVIĆ DARKO, ANTUNOV	505	13531
725/3	REPUBLIKA HRVATSKA	519	13135
662/1	SIRIUS DRAGE d.o.o.	756	13013
708/6	MIRKOVIĆ GORAN, MIRKOVIĆ DUŠAN, ANIN, MIRKOVIĆ SLAVKO	404	12977
732/3	SIRIUS DRAGE d.o.o.	240	12876
721/2	BUNGIĆ LJILJANA	597	12725

662/3	REPUBLIKA HRVATSKA	263	12717
701/1	SIRIUS DRAGE d.o.o.	640	12588
657/1	POPOVIĆ DANICA, ILIJINA	676	12405
732/4	Kufner Goranka	378	12099
			24504
735/1	Sandrini Zdenka ,Sandrini Marino	153	11858
657/2	Murgaš Mileva,Gagić Marica	471	11510
580/12	ERVAČANIN PETAR,ERVAČANINA ILIJA,ERVAČANIN VOJIN	620	11509
720/1	SIRIUS DRAGE d.o.o.	412	11509
725/2	Saratlija Stipo	418	11401
322/1	KNEŽEVIĆ VESNA, VLADINA,KNEŽEVIĆ BRANISLAV	394	11391
363/1	Gojković Dušan	76	11186
724	NAGY MLDB. IVANKA, MIJINA,VUJIĆ ILONKA, MARINA,NAGY IVANKA, MARINA	373	11153
701/2	REPUBLIKA HRVATSKA	551	11131
700	JANKOVIĆ NIKOLA, JOVANOV,JANKOVIĆ DEJAN, TIHOMIROV,JANKOVIĆ MLDB. ANJA, TIHOMIROVA	726	11035
718/3	Sandrini Zdenka ,Sandrini Marino	153	10848
731/3	SIRIUS DRAGE d.o.o.	510	10812
595	SIRIUS DRAGE d.o.o.	628	10718
344/1	Adžijević Mario	330	10657
717/1	SIRIUS DRAGE d.o.o.	46	10527
738/2	SIRIUS DRAGE d.o.o.	354	10520
707/5	SIRIUS DRAGE d.o.o.	354	10419
324/1	NAGY MLDB. IVANKA, MIJINA,VUJIĆ ILONKA, MARINA,NAGY IVANKA, MARINA	373	10412
662/2	SIRIUS DRAGE d.o.o.,PRALICA PETAR	82	10247
662/5	MIRKOVIĆ GORAN,MIRKOVIĆ DUŠAN, ANIN,MIRKOVIĆ SLAVKO	404	10247
601/1	SIRIUS DRAGE d.o.o.	83	10225
611	SIRIUS DRAGE d.o.o.	770	10149
663/2	MIHAJLOVIĆ SRETO	94	10071
311/1	SIRIUS DRAGE d.o.o.	204	10045
656	REPUBLIKA HRVATSKA	551	9898
704/3	MIHAJLOVIĆ SRETO	94	9898
693/1	Šobot Radomir,Ivanović Darinka,DRAKULIĆ JOVO,DRAKULIĆ ĐURO,DRAKULIĆ FILIP	346	9872
603/2	MIHAJLOVIĆ SRETO	94	9840
746/1	SIRIUS DRAGE d.o.o.	46	9826
680/1	Adžijević Mario	307	9725
633/2	RODIĆ DARKO, JOVANKIN,RODIĆ JOVANKA, R. DRAKULIĆ,RODIĆ DALIBOR, JOVANKIN,DRAKULIĆ MIRKO, DUŠANOV,Pilotova farma d.o.o. za poljoprivredu, proizvodnju, trgovinu i usluge	288	9563
726/1	SIRIUS DRAGE d.o.o.	682	9506
732/2	SIRIUS DRAGE d.o.o.	640	9445
349	VLAJKOVIĆ MILAN	688	9279
378/2	DŽAMBAS DANICA	586	9243
652/2	MURGAŠ ĐURO	455	9182
747	SIRIUS DRAGE d.o.o.	212	9165

719/4	REPUBLIKA HRVATSKA	533	9121
732/1	BAHNIK DENIS	766	9049
672/2	Idžanović Miroslav	87	9038
603/3	SIRIUS DRAGE d.o.o.	469	8966
329/2	ALAVUKOVIĆ BORO DUŠANOV	456	8841
663/1	MIHAJLOVIĆ SRETO	94	8737
648/1	SIRIUS DRAGE d.o.o.	71	8668
736/1	PILOTOVA FARMA d.o.o. za poljoprivredu, proizvodnju, trgovinu i usluge	299	8628
704/4	SIRIUS DRAGE d.o.o.	83	8585
708/5	RADIĆ JOVANKA, R. DRAKULIĆ, RADIĆ DARKO, JOVANKIN, RADIĆ DALIBOR, JOVANKIN, DRAKULIĆ MIRKO, DUŠANOV	344	8553
708/2	REPUBLIKA HRVATSKA	365	8488
609	PAUNOVIĆ VUKA, R. JERKOVIĆ	687	8448
727/1	REPUBLIKA HRVATSKA	263	8427
640	REPUBLIKA HRVATSKA - JAVNO VODNO DOBRO NA UPRAVLJANJU HRVATSKIH VODA SA SJEDIŠTEM U ZAGREBU	750	8380
360/2	NAGY MLDB. IVANKA, MIJINA, NAĐ PETAR, MIRKOV, NAĐ MIRA, NAĐ MLDB. DANIJEL, DRAGANOV, NAĐ MLDB. PERICA, DRAGANOV, NAGY IVANKA, MARINA, VUJIĆ ILONKA, MARINA	295	8366
586/3	JUGOVIĆ DARKO, ANTUNOV	605	8348
705/2	SIRIUS DRAGE d.o.o.	71	8337
711/2	REPUBLIKA HRVATSKA	POPIS I	8229
664	REPUBLIKA HRVATSKA	POPIS I	8157
586/2	JUGOVIĆ DARKO, ANTUNOV	605	8136
687	Marinković Matilda, NAGY IVANKA, MARINA, VUJIĆ ILONKA, MARINA, MARINKOVIĆ DRAGOLJUB, MARINKOVIĆ SAVETA, R. VUKŠIĆ	592	8090
691/1	MARINKOVIĆ SAJA, VUJIĆ ILOKKA, MARINA, Marinković Matilda, MARINKOVIĆ MLDB. DRAGAN, MARINKOVIĆ DRAGOLJUB, JOVANOV, MARINKOVIĆ DRAGOLJUB, JOCIN, NAGY IVANKA, MARINA, MARINKOVIĆ DRAGOLJUB, SAVETIN	423	7906
731/2	SIRIUS DRAGE d.o.o.	510	7826
350	Vlajković Milan	806	7751
330	VARIČAK ANKA, FILIPOVA, VARIČAK ANA, FILIPOVA, VARIČAK ANKA, FILIPOVA, SARATLIJA STIPO	67	7729
307/1	Labudić Mijo	800	7672
674	ILIĆ ANKA, R. BOGDANOVIĆ	73	7621
641	PILOTOVA FARMA d.o.o. za poljoprivredu, proizvodnju, trgovinu i usluge	477	7531
637	SIRIUS DRAGE d.o.o.	770	7398
702/4	ALAVUKOVIĆ BORO DUŠANOV	636	7380
708/4	REPUBLIKA HRVATSKA	263	7305
383	SIRIUS DRAGE d.o.o.	83	7236
645	SIRIUS DRAGE d.o.o.	172	7222
746/5	Pilotova farma d.o.o. za poljoprivredu, proizvodnju, trgovinu i usluge	535	7218
606/2	SIRIUS DRAGE d.o.o.	725	7193

665	REPUBLIKA HRVATSKA	490	7118
385	Drakulić Dragan	487	7089
739/1	DRAKULIĆ SAVKA, R. SUBANOVIĆ, SUBANOVIĆ DUŠANKA, R. ERVAČANIN	271	6988
644	SIRIUS DRAGE d.o.o.	172	6873
669	Pilotova farma d.o.o. za poljoprivredu, proizvodnju, trgovinu i usluge	528	6869
748	SIRIUS DRAGE d.o.o.	46	6823
736/4	SIRIUS DRAGE d.o.o.	682	6805
708/1	REPUBLIKA HRVATSKA	551	6762
682/1	Adžijević Mario	571	6636
672/1	VLAJKOVIĆ MILAN	717	6567
376	MIHAJLOVIĆ SRETO	94	6521
582/1	PILOTOVA FARMA d.o.o. za poljoprivredu, proizvodnju, trgovinu i usluge	607	6495
658/1	VARIČAK PETRA, R. NEČAK, VUJNOVIĆ MILKA, R. VARIČAK	248	6495
720/2	PILOTOVA FARMA d.o.o.	251	6481
718/1	DRAKULIĆ MLDB, SVJETLANA, LJUBANOVA, DRAKULIĆ PETAR, ILIJIN, MANOEVSKI DUŠANKA, R. DRAKULIĆ, DRAKULIĆ MILENKO, ILIJIN, DRAKULIĆ JELENA, R. TRIVANOVIĆ, DRAKULIĆ JULA, ILIJINA, DRAKULIĆ ĐUKA, ILIJIN, DRAKULIĆ MILORAD, ILIJIN, STOILOVSKI MILKA, R. DRAKULIĆ, DRAKULIĆ MLDB. ŽAKLINA, LJUBANOVA	343	6467
351	VLAJKOVIĆ MILAN	625	6377
337/1	VARIČAK ANKA, FILIPOVA, VARIČAK ANA, FILIPOVA, VARIČAK ANKA, FILIPOVA, SARATLIJA STIPO	67	6373
704/2	Nađ Petar, Nađ Danijel, Nađ Perica, NAĐ MIRA	352	6362
623	SIRIUS DRAGE d.o.o.	725	6348
702/1	REPUBLIKA HRVATSKA	490	6323
725/5	Saratlija Stipo	418	6323
352	NAGY MLDB. IVANKA, MIJINA, NAĐ PETAR, MIRKOV, NAĐ MIRA, NAĐ MLDB. DANIJEL, DRAGANOV, NAĐ MLDB. PERICA, DRAGANOV, NAGY IVANKA, MARINA, VUJIĆ ILONKA, MARINA	75	6283
617	REPUBLIKA HRVATSKA - JAVNO VODNO DOBRO NA UPRAVLJANJU HRVATSKIH VODA SA SJEDIŠTEM U ZAGREBU	750	6211
686/2	VLAJKOVIĆ MILAN	717	6024
672/8	REPUBLIKA HRVATSKA	18	5934
702/5	REPUBLIKA HRVATSKA	519	5906
371	BILIĆ PETAR	567	5892
577/3	SIRIUS DRAGE d.o.o.	630	5873
647	KOSIJER LJUBICA, R. ŠEATOVIĆ	77	5870
671	Pilotova farma d.o.o. za poljoprivredu, proizvodnju, trgovinu i usluge	72	5830
606/1	SIRIUS DRAGE d.o.o.	725	5809
719/2	MIHAJLOVIĆ SRETO	94	5783
672/9	REPUBLIKA HRVATSKA	519	5755
717/3	PILOTOVA FARMA D.O.O. ZA POLJOPRIVREDU, PROIZVODNJU, TRGOVINU I USLUGE	364	5755

717/4	REPUBLIKA HRVATSKA	551	5754
684/2	SIRIUS DRAGE d.o.o.	79	5733
723/2	VLAJKOVIĆ MILAN	270	5719
648/3	MARINKOVIĆ DRAGAN	583	5701
659/4	VARIČAK ANA, FILIPOVA, VARIČAK ANKA, FILIPOVA, ALAVUKOVIĆ BORO, VARIČAK ANKA, FILIPOVA	814	5698
683/2	Pilotova farma d.o.o. za poljoprivredu, proizvodnju, trgovinu i usluge	253	5683
736/3	SIRIUS DRAGE d.o.o.	682	5676
620	DRAKULIĆ DRAGANA, R. BIRAČ, ČILERDŽIĆ JOVANKA, R. DRAKULIĆ, DRAKULIĆ PETAR, DRAKULIĆ MILE, DRAKULIĆ BRANKO, JOCIN, DRAKULIĆ MLDB. STEVAN, JOCIN, NIKOLIĆ VUKOSAVA, R. DRAKULIĆ, DRAKULIĆ PETAR, BOGIČEVIĆ DUŠANKA, R. DRAKULIĆ, NEČAK DANICA, R. DRAKULIĆ, DRAKULIĆ LJUBA, R. PAVIĆ, REPUBLIKA HRVATSKA	38	5668
727/2	SIRIUS DRAGE d.o.o.	765	5661
707/7	SIRIUS DRAGE d.o.o.	584	5618
707/2	SIRIUS DRAGE d.o.o.	568	5614
707/6	KNEŽEVIĆ VESNA, R. TRDE	598	5614
653/2	ALAVUKOVIĆ BORO DUŠANOV	569	5550
705/1	REPUBLIKA HRVATSKA	490	5539
679/2	REPUBLIKA HRVATSKA	541	5524
689	SIRIUS DRAGE d.o.o.	570	5492
337/2	KNEŽEVIĆ LJUBAN, SAVIN	69	5424
363/2	STANISAVLJEVIĆ JASNA, MILANOVA, POPOVIĆ PREDRAG, MILANOV	339	5413
577/1	ERVAČANIN VOJIN, ERVAČANIN PREDRAG, ILIJIN, ERVAČANIN MILORAD, ILIJIN, ERVAČANIN LJEPOSAVA, ERVAČANIN VOJISLAV, ILIJIN	502	5413
364/1	KOSIJER LJUBICA, R. ŠEATOVIĆ	214	5410
365	KOSIJER LJUBICA, R. ŠEATOVIĆ	77	5399
717/2	SIRIUS DRAGE d.o.o.	409	5230
768	ŠOBOT NIKOLA, DUŠANOV	638	5212
668/2	SIRIUS DRAGE d.o.o.	568	5208
690	SIRIUS DRAGE d.o.o.	570	5201
667	SIRIUS DRAGE d.o.o.	584	5197
608/2	PILOTOVA FARMA d.o.o. za poljoprivredu, proizvodnju, trgovinu i usluge	236	5194
668/1	Pilotova farma d.o.o. za poljoprivredu, proizvodnju, trgovinu i usluge	591	5194
600/2	SIRIUS DRAGE d.o.o.	610	5129
688	VLAJKOVIĆ MILAN	717	5111
734/2	SIRIUS DRAGE d.o.o.	610	5100
329/4	ALAVUKOVIĆ BORO DUŠANOV	456	5093
707/4	REPUBLIKA HRVATSKA	551	5068
733/1	DRAKULIĆ DRAGANA, R. BIRAČ, ČILERDŽIĆ JOVANKA, R. DRAKULIĆ, DRAKULIĆ PETAR, DRAKULIĆ MILE, DRAKULIĆ BRANKO, JOCIN, DRAKULIĆ MLDB. STEVAN, JOCIN, NIKOLIĆ VUKOSAVA, R. DRAKULIĆ, DRAKULIĆ PETAR, BOGIČEVIĆ DUŠANKA, R. DRAKULIĆ, NEČAK DANICA, R.	38	5054

	DRAKULIĆ, DRAKULIĆ LJUBA, R. PAVIĆ, REPUBLIKA HRVATSKA		
370	SIRIUS DRAGE d.o.o.	469	5046
719/1	REPUBLIKA HRVATSKA	365	4988
621	MATKOVIĆ MILAN, RADOVANOVIĆ	716	4949
618	SIRIUS DRAGE d.o.o.	570	4909
387/4	Drakulić Dragan	782	4873
680/3	Pilotova farma d.o.o. za poljoprivredu, proizvodnju, trgovinu i usluge	718	4866
387/1	Drakulić Dragan	305	4830
360/5	NAGY MLDB. IVANKA, MIJINA, NAĐ PETAR, MIRKOV, NAĐ MIRA, NAĐ MLDB. DANIJEL, DRAGANOV, NAĐ MLDB. PERICA, DRAGANOV, NAGY IVANKA, MARINA, VUJIĆ ILOKKA, MARINA	295	4802
379/1	MARINKOVIĆ VELINKA, STOJANOVIĆ MIRA, SUBANOVIĆ JOVANKA, STOJANOVIĆ MIRA, ŽESTIĆ NADA, MARINKOVIĆ VELINKA, SUBANOVIĆ JOVANKA	738	4756
726/2	Pilotova farma d.o.o. za poljoprivredu, proizvodnju, trgovinu i usluge	535	4755
728	DRAKULIĆ DRAGANA, R. BIRAČ, ČILERDŽIĆ JOVANKA, R. DRAKULIĆ, DRAKULIĆ PETAR, DRAKULIĆ MILE, DRAKULIĆ BRANKO, JOCIN, DRAKULIĆ MLDB. STEVAN, JOCIN, NIKOLIĆ VUKOSAVA, R. DRAKULIĆ, DRAKULIĆ PETAR, BOGIČEVIĆ DUŠANKA, R. DRAKULIĆ, NEČAK DANICA, R. DRAKULIĆ, DRAKULIĆ LJUBA, R. PAVIĆ, REPUBLIKA HRVATSKA	38	4747
699/1	REPUBLIKA HRVATSKA	POPIS I	4668
666/1	VLAJKOVIĆ MILAN	717	4604
725/6	Saratlija Stipo	418	4586
619	SIRIUS DRAGE d.o.o.	570	4571
603/1	SIRIUS DRAGE d.o.o.	469	4481
608/1	PILOTOVA FARMA d.o.o. za poljoprivredu, proizvodnju, trgovinu i usluge	457	4467
579/3	ERVAČANIN LJEPOSAVA, ERVAČANIN PREDRAG, ILIJIN, ERVAČANIN VOJISLAV, ILIJIN, ERVAČANIN MILORAD, ILIJIN	331	4435
662/4	REPUBLIKA HRVATSKA	POPIS I	4427
735/4	REPUBLIKA HRVATSKA	519	4417
678/1	REPUBLIKA HRVATSKA	POPIS I	4395
377/5	Delić Emir	772	4205
636	SIRIUS DRAGE d.o.o.	770	4197
725/1	REPUBLIKA HRVATSKA	365	4169
659/2	VARIČAK ANKA, FILIPOVA, VARIČAK ANA, FILIPOVA, VARIČAK ANKA, FILIPOVA, SARATLIJA STIPO	67	4136
353	NAGY MLDB. IVANKA, MIJINA, NAĐ PETAR, MIRKOV, NAĐ MIRA, NAĐ MLDB. DANIJEL, DRAGANOV, NAĐ MLDB. PERICA, DRAGANOV, NAGY IVANKA, MARINA, VUJIĆ ILOKKA, MARINA	75	4097
577/2	SIRIUS DRAGE d.o.o.	630	4082
650/1	MARINKOVIĆ DRAGAN	583	4075

650/2	Sečivanović Petra, VARIČAK ANA, FILIPOVA STANKOVIĆ NADA, R. MILJKOVIĆ, MILKOVIĆ RADOJKA, ILIĆ RADOJKA, R. MILJKOVIĆ	432	4071
650/3		152	4071
703/1	REPUBLIKA HRVATSKA	POPIS I	4068
672/4	REPUBLIKA HRVATSKA	490	4046
686/3	REPUBLIKA HRVATSKA	519	4010
702/3	SIRIUS DRAGE d.o.o.	71	3981
310	DRAKULIĆ SAVKA, R. SUBANOVIĆ, SUBANOVIĆ DUŠANKA, R. ERVAČANIN	271	3971
364/2	KOSIJER LJUBICA, R. ŠEATOVIĆ	246	3970
634	Pilotova farma d.o.o.	789	3960
593/3	SIRIUS DRAGE d.o.o.	682	3938
613	PILOTOVA FARMA d.o.o.	792	3917
722/3	Saratlija Stipo	420	3902
672/3	REPUBLIKA HRVATSKA	519	3866
377/6	Delić Emir	772	3831
379/2	DŽAMBAS DANICA	613	3816
612	SIRIUS DRAGE d.o.o.	725	3816
630	Pilotova farma d.o.o.	789	3805
604/3	SIRIUS DRAGE d.o.o.	568	3672
653/1	Gagić Marica, Murgaš Mileva	154	3643
604/2	Delić Emir	772	3618
604/1	Delić Emir	772	3564
378/1	DŽAMBAS DANICA	427	3543
666/2	VLAJKOVIĆ MILAN	717	3532
382	SIRIUS DRAGE d.o.o.	83	3499
654/1	Gagić Marica, Murgaš Mileva	154	3424
648/2	MIOKOVIĆ MILICA, R. MIKIĆ	63	3420
343	Adžijević Mario	330	3384
377/1	ŠAŠKIN SENAD	377	3384
633/1	RODIĆ JOVANKA R. DRAKULIĆ, Pilotova farma d.o.o. za poljoprivredu, proizvodnju, trgovinu i usluge, RODIĆ DALIBOR, JOVANKIN, RODIĆ DARKO, JOVANKIN, DRAKULIĆ MIRKO, DUŠANOV	262	3384
725/4	REPUBLIKA HRVATSKA	365	3381
580/3	JUGOVIĆ DARKO, ANTUNOV	605	3352
702/2	ALAVUKOVIĆ BORO DUŠANOV	636	3320
659/3	VARIČAK ANKA, FILIPOVA, VARIČAK ANA, FILIPOVA, VARIČAK ANKA, FILIPOVA, SARATLIJA STIPO	67	3305
632	RODIĆ DARKO, JOVANKIN, RODIĆ JOVANKA, R. DRAKULIĆ, RODIĆ DALIBOR, JOVANKIN, DRAKULIĆ MIRKO, DUŠANOV, Pilotova farma d.o.o. za poljoprivredu, proizvodnju, trgovinu i usluge	288	3273
360/6	NAGY MLDB. IVANKA, MIJINA, NAĐ PETAR, MIRKOV, NAĐ MIRA, NAĐ MLDB. DANIJEL, DRAGANOV, NAĐ MLDB. PERICA, DRAGANOV, NAGY IVANKA, MARINA, VUJIĆ ILONKA, MARINA	295	3226
331	VUJNOVIĆ MILKA, R. VARIČAK, VARIČAK PETRA, R. NEČAK	68	3208
332	VUJNOVIĆ MILKA, R. VARIČAK, VARIČAK PETRA, R. NEČAK	68	3158
679/1	MIOKOVIĆ MILICA, R. MIKIĆ	63	3122

678/2	VLAJKOVIĆ MILAN	717	3115
358	NAGY MLDB, IVANKA, MIJINA, NAĐ PETAR, MIRKOV, NAĐ MIRA, NAĐ MLDB, DANIJEL, DRAGANOV, NAĐ MLDB, PERICA, DRAGANOV, NAGY IVANKA, MARINA, VUJIĆ ILOKKA, MARINA	75	3078
685/2	PILOTOVA FARMA d.o.o. za poljoprivredu, proizvodnju, trgovinu i usluge	236	2971
646	KOSIJER LJUBICA, R. ŠEATOVIĆ	214	2931
348	REPUBLIKA HRVATSKA - JAVNO VODNO DOBRO NA UPRAVLJANJU HRVATSKIH VODA SA SJEDIŠTEM U ZAGREBU	750	2928
599/1	SIRIUS DRAGE d.o.o.	610	2856
344/2	Adžijević Mario	330	2834
681/4	Pilotova farma d.o.o. za poljoprivredu, proizvodnju, trgovinu i usluge	528	2823
389	GRAD LIPIK	730	2816
672/5	SIRIUS DRAGE d.o.o.	568	2816
681/3	REPUBLIKA HRVATSKA	491	2805
672/7	REPUBLIKA HRVATSKA	263	2784
655	REPUBLIKA HRVATSKA	519	2780
324/2	KOSIER DRAGA, KOSIJER LJUBICA, R. ŠEATOVIĆ, GRAD LIPIK	387	2741
685/1	PILOTOVA FARMA d.o.o. za poljoprivredu, proizvodnju, trgovinu i usluge	648	2723
680/2	REPUBLIKA HRVATSKA	491	2679
683/1	Pilotova farma d.o.o. za poljoprivredu, proizvodnju, trgovinu i usluge	253	2672
686/1	PILOTOVA FARMA d.o.o. za poljoprivredu, proizvodnju, trgovinu i usluge	648	2669
659/5	ALAVUKOVIĆ BORO DUŠANOV	456	2662
722/2	REPUBLIKA HRVATSKA	365	2503
602/2	MIRKOVIĆ GORAN, MIRKOVIĆ DUŠAN, ANIN, MIRKOVIĆ SLAVKO	404	2482
652/1	VARIČAK ANKA, FILIPOVA, VARIČAK ANA, FILIPOVA, VARIČAK ANKA, FILIPOVA, SARATLIJA STIPO	67	2482
311/2	REPUBLIKA HRVATSKA	534	2374
635	Pilotova farma d.o.o.	789	2366
626	VLAJKOVIĆ MILAN	195	2277
321	Saratlija Stipo	65	2255
643	REPUBLIKA HRVATSKA	POPIS I	2241
366	KOSIJER LJUBICA, R. ŠEATOVIĆ	77	2240
375	MIHAJLOVIĆ SRETO, LJUBANOV	81	2219
627	VLAJKOVIĆ MILAN	270	2219
614/1	SIRIUS DRAGE d.o.o.	241	2205
614/2	SIRIUS DRAGE d.o.o.	241	2205
638	PILOTOVA FARMA d.o.o. za poljoprivredu, proizvodnju, trgovinu i usluge	477	2198
622	SIRIUS DRAGE d.o.o.	725	2183
680/5	REPUBLIKA HRVATSKA	491	2183
328/2	ALAVUKOVIĆ BORO DUŠANOV	456	2162
684/1	SIRIUS DRAGE d.o.o.	354	2136
746/3	SIRIUS DRAGE d.o.o.	46	2129
625	JUGOVIĆ DARKO, ANTUNOV	100	2100

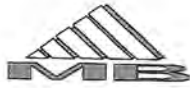
734/1	SIRIUS DRAGE d.o.o.	610	2100
338/2	Murgaš Mileva, Gagić Marica	471	2079
356	NAGY MLDB. IVANKA, MIJINA, NAĐ PETAR, MIRKOV, NAĐ MIRA, NAĐ MLDB. DANIJEL, DRAGANOV, NAĐ MLDB. PERICA, DRAGANOV, NAGY IVANKA, MARINA, VUJIĆ ILOKKA, MARINA	75	2068
629/1	ŠAŠKIN SENAD	377	2068
309/1	MIRKOVIĆ GORAN, MIRKOVIĆ DUŠAN, ANIN, MIRKOVIĆ SLAVKO	404	2021
309/3	SIRIUS DRAGE d.o.o., PRALICA PETAR	82	2021
602/1	SIRIUS DRAGE d.o.o., PRALICA PETAR	82	1985
317	Saratlija Ana	351	1984
308/1	SIRIUS DRAGE d.o.o.	614	1975
677	ILIĆ ANKA, R. BOGDANOVIĆ	74	1971
368	CELIJA BRUNO	78	1881
672/13	SIRIUS DRAGE d.o.o.	584	1870
723/1	REPUBLIKA HRVATSKA	263	1870
735/5	STOJAKOVIĆ VAJA, R. GOJKOVIĆ	522	1841
355/1	NAGY MLDB. IVANKA, MIJINA, NAĐ PETAR, MIRKOV, NAĐ MIRA, NAĐ MLDB. DANIJEL, DRAGANOV, NAĐ MLDB. PERICA, DRAGANOV, NAGY IVANKA, MARINA, VUJIĆ ILOKKA, MARINA	75	1820
672/6	SIRIUS DRAGE d.o.o.	568	1780
723/3	Kosijer Jovan, VLAJKOVIĆ MILAN	64	1763
672/12	Pilotova farma d.o.o. za poljoprivredu, proizvodnju, trgovinu i usluge	591	1759
739/2	DRAKULIĆ SAVKA, R. SUBANOVIĆ, SUBANOVIĆ DUŠANKA, R. ERVAČANIN	271	1748
649/1	MIOKOVIĆ MILICA, R. MIKIĆ	63	1737
721/1	REPUBLIKA HRVATSKA	POPIS I	1694
318	Saratlija Ana	351	1681
703/2	REPUBLIKA HRVATSKA	POPIS I	1680
329/3	VARIČAK ANKA, FILIPOVA, VARIČAK ANA, FILIPOVA, VARIČAK ANKA, FILIPOVA, SARATLIJA STIPO	67	1654
651	REPUBLIKA HRVATSKA	POPIS I	1654
360/1	NAGY MLDB. IVANKA, MIJINA, NAĐ PETAR, MIRKOV, NAĐ MIRA, NAĐ MLDB. DANIJEL, DRAGANOV, NAĐ MLDB. PERICA, DRAGANOV, NAGY IVANKA, MARINA, VUJIĆ ILOKKA, MARINA	295	1626
649/2	MARINKOVIĆ DRAGAN	583	1626
660	VARIČAK ANKA, FILIPOVA, VARIČAK ANA, FILIPOVA, VARIČAK ANKA, FILIPOVA, SARATLIJA STIPO	67	1597
361/2	STANISAVLJEVIĆ JASNA, MILANOVA, POPOVIĆ PREDRAG, MILANOV	339	1568
686/4	PILOTOVA FARMA d.o.o. za poljoprivredu, proizvodnju, trgovinu i usluge	648	1554
605/2	DŽAMBAS DANICA	527	1525
654/2	ALAVUKOVIĆ BORO DUŠANOV	569	1518
628	ŠAŠKIN SENAD	377	1482
639	PILOTOVA FARMA d.o.o. za poljoprivredu, proizvodnju, trgovinu i usluge	477	1471

686/5	PILOTOVA FARMA d.o.o. za poljoprivredu, proizvodnju, trgovinu i usluge	236	1439
314/1	STOJANAC NADA, R. PREDOJEVIĆ	580	1426
582/2	PILOTOVA FARMA d.o.o. za poljoprivredu, proizvodnju, trgovinu i usluge	607	1406
354	NAGY MLDB. IVANKA, MIJINA, NAĐ PETAR, MIRKOV, NAĐ MIRA, NAĐ MLDB. DANIJEL, DRAGANOV, NAĐ MLDB. PERICA, DRAGANOV, NAGY IVANKA, MARINA, VUJIĆ ILOŃKA, MARINA	75	1371
581/5	REPUBLIKA HRVATSKA - JAVNO VODNO DOBRO NA UPRAVLJANJU HRVATSKIH VODA SA SJEDIŠTEM U ZAGREBU	750	1284
319/1	GOJKOVIĆ TEŠO, GOJKOVIĆ PERO	416	1266
360/3	NAGY MLDB. IVANKA, MIJINA, NAĐ PETAR, MIRKOV, NAĐ MIRA, NAĐ MLDB. DANIJEL, DRAGANOV, NAĐ MLDB. PERICA, DRAGANOV, NAGY IVANKA, MARINA, VUJIĆ ILOŃKA, MARINA	75	1248
338/1	Murgaš Mileva, Gagić Marica	471	1147
675	ILIĆ ANKA, R. BOGDANOVIĆ	73	1126
631	Pilotova farma d.o.o.	789	1122
681/1	Pilotova farma d.o.o. za poljoprivredu, proizvodnju, trgovinu i usluge	780	1115
736/7	DAJIĆ MARA, PAVINA	447	1104
372	BILIĆ PETAR	681	1097
607	REPUBLIKA HRVATSKA - JAVNO VODNO DOBRO NA UPRAVLJANJU HRVATSKIH VODA SA SJEDIŠTEM U ZAGREBU	750	1093
624	JUGOVIĆ DARKO, ANTUNOV	100	1079
729	DRAKULIĆ DRAGANA, R. BIRAĆ, ČILERDŽIĆ JOVANKA, R. DRAKULIĆ, DRAKULIĆ PETAR, DRAKULIĆ MILE, DRAKULIĆ BRANKO, JOCIN, DRAKULIĆ MLDB. STEVAN, JOCIN, NIKOLIĆ VUKOSAVA, R. DRAKULIĆ, DRAKULIĆ PETAR, BOGIĆEVIĆ DUŠANKA, R. DRAKULIĆ, NEČAK DANICA, R. DRAKULIĆ, DRAKULIĆ LJUBA, R. PAVIĆ, REPUBLIKA HRVATSKA	38	1068
347/1	REPUBLIKA HRVATSKA	POPIS I	1039
381	SIRIUS DRAGE d.o.o.	83	1015
342	Adžijević Mario	330	993
312/1	SIRIUS DRAGE d.o.o.	204	971
327	ALAVUKOVIĆ BORO DUŠANOV	456	960
733/2	DRAKULIĆ DRAGANA, R. BIRAĆ, ČILERDŽIĆ JOVANKA, R. DRAKULIĆ, DRAKULIĆ PETAR, DRAKULIĆ MILE, DRAKULIĆ BRANKO, JOCIN, DRAKULIĆ MLDB. STEVAN, JOCIN, NIKOLIĆ VUKOSAVA, R. DRAKULIĆ, DRAKULIĆ PETAR, BOGIĆEVIĆ DUŠANKA, R. DRAKULIĆ, NEČAK DANICA, R. DRAKULIĆ, DRAKULIĆ LJUBA, R. PAVIĆ, REPUBLIKA HRVATSKA	38	946
586/1	REPUBLIKA HRVATSKA	473	932
722/1	Saratlija Stipo	65	921
719/3	REPUBLIKA HRVATSKA - JAVNO VODNO DOBRO NA UPRAVLJANJU HRVATSKIH VODA	744	910

599/2	Pilotova farma d.o.o. za poljoprivredu, proizvodnju, trgovinu i usluge	780	906
681/2	REPUBLIKA HRVATSKA	491	896
347/2	REPUBLIKA HRVATSKA	POPIS I	885
319/2	Saratlija Stipo	418	881
328/1	VARIČAK ANKA, FILIPOVA, VARIČAK ANA, FILIPOVA, VARIČAK ANKA, FILIPOVA, SARATLIJA STIPO	67	852
315	SIRIUS DRAGE d.o.o.	682	845
378/3	DŽAMBAS DANICA	427	845
313	KOMEL NEBOJŠA, HRVOJIN	755	827
384	ŠOBOT ANA, R. VUKOVIČ	310	816
601/2	SIRIUS DRAGE d.o.o.	83	806
377/2	ŠAŠKIN SENAD	377	802
686/6	PILOTOVA FARMA d.o.o. za poljoprivredu, proizvodnju, trgovinu i usluge	236	802
357	NAGY MLDB. IVANKA, MIJINA, NAĐ PETAR, MIRKOV, NAĐ MIRA, NAĐ MLDB. DANIJEL, DRAGANOV, NAĐ MLDB. PERICA, DRAGANOV, NAGY IVANKA, MARINA, VUJIĆ ILOKKA, MARINA	75	777
307/2	SIRIUS DRAGE d.o.o.	614	770
333	VUJNOVIĆ MILKA, R. VARIČAK, VARIČAK PETRA, R. NEČAK	68	766
340	Murgaš Mileva, Gagić Marica	471	751
670	Pilotova farma d.o.o. za poljoprivredu, proizvodnju, trgovinu i usluge	72	745
594	REPUBLIKA HRVATSKA	473	705
719/5	REPUBLIKA HRVATSKA	365	705
336/1	KNEŽEVIĆ LJUBAN, SAVIN	69	694
334	VUJNOVIĆ MILKA, R. VARIČAK, VARIČAK PETRA, R. NEČAK	68	629
314/2	STOJANAC NADA, R. PREDOJEVIĆ	580	589
629/2	ŠAŠKIN SENAD	377	583
345	Adžijević Mario	330	575
312/2	KOMEL NEBOJŠA, HRVOJIN	755	557
642/1	PILOTOVA FARMA d.o.o. za poljoprivredu, proizvodnju, trgovinu i usluge	477	525
319/3	TATIĆ MILICA, VAJINA	417	522
725/7	Saratlija Stipo	418	522
359	NAGY MLDB. IVANKA, MIJINA, NAĐ PETAR, MIRKOV, NAĐ MIRA, NAĐ MLDB. DANIJEL, DRAGANOV, NAĐ MLDB. PERICA, DRAGANOV, NAGY IVANKA, MARINA, VUJIĆ ILOKKA, MARINA	75	518
355/2	NAGY MLDB. IVANKA, MIJINA, NAĐ PETAR, MIRKOV, NAĐ MIRA, NAĐ MLDB. DANIJEL, DRAGANOV, NAĐ MLDB. PERICA, DRAGANOV, NAGY IVANKA, MARINA, VUJIĆ ILOKKA, MARINA	295	500
615	REPUBLIKA HRVATSKA	491	468
707/3	REPUBLIKA HRVATSKA	POPIS I	457
582/3	PILOTOVA FARMA d.o.o. za poljoprivredu, proizvodnju, trgovinu i usluge	607	446
616	REPUBLIKA HRVATSKA - JAVNO VODNO DOBRO NA UPRAVLJANJU HRVATSKIH VODA SA	750	446

	SJEDIŠTEM U ZAGREBU		
380	DŽAMBAS DANICA	613	442
362	Gojković Dušan	76	432
693/3	REPUBLIKA HRVATSKA	POPIS I	406
377/4	BABAJIĆ ZAHID	771	403
377/7	BABAJIĆ ZAHID	771	399
377/8	SIRIUS DRAGE d.o.o.	568	396
676	ILIĆ ANKA, R. BOGDANOVIĆ	74	381
377/3	ŠAŠKIN SENAD	377	374
600/3	REPUBLIKA HRVATSKA	491	374
322/2	KNEŽEVIĆ VESNA, VLADINA, KNEŽEVIĆ BRANISLAV	394	345
585/3	PILOTOVA FARMA d.o.o. za poljoprivredu, proizvodnju, trgovinu i usluge	606	331
1392	GRAD LIPIK - JAVNO DOBRO U OPĆOJ UPORABI	812	326
320	Saratlija Stipo	65	309
309/2	KOSIJER MARICA, STEVANOVA	296	302
374	MIHAJLOVIĆ SRETO, LJUBANOV	81	302
367	KOSIJER LJUBICA, R. ŠEATOVIĆ	77	295
735/3	REPUBLIKA HRVATSKA	798	295
601/3	ŠOBOT ANA, R. VUKOVIĆ	310	291
373	BILIĆ PETAR	681	277
681/5	REPUBLIKA HRVATSKA	491	259
346	Adžijević Mario	330	230
663/3	MIHAJLOVIĆ SRETO	94	230
335	KNEŽEVIĆ LJUBAN, SAVIN	69	209
718/5	ŠPANOVIĆ LJUBICA, R. KOSIJER, MILANOVA	366	209
731/1	SIRIUS DRAGE d.o.o.	510	198
323	KNEŽEVIĆ VESNA, VLADINA, KNEŽEVIĆ BRANISLAV	394	191
361/1	Gojković Dušan	76	173
691/2	PILOTOVA FARMA d.o.o. za poljoprivredu, proizvodnju, trgovinu i usluge	236	158
736/5	SIRIUS DRAGE d.o.o.	83	158
308/2	KOSIJER MARICA, STEVANOVA	296	155
600/1	Pilotova farma d.o.o. za poljoprivredu, proizvodnju, trgovinu i usluge	780	151
736/2	REPUBLIKA HRVATSKA	POPIS I	94
360/4	NAGY MLDB. IVANKA, MIJINA, NAĐ PETAR, MIRKOV, NAĐ MIRA, NAĐ MLDB. DANIJEL, DRAGANOV, NAĐ MLDB. PERICA, DRAGANOV, NAGY IVANKA, MARINA, VUJIĆ ILONKA, MARINA	75	90
341	Adžijević Mario	330	86




**MITIS SOL d.o.o. SOLARNA
TEHNOLOGIJA**

Motovunska 20 52210 Rovinj HR

Tel.: +385 52 811 539 info@mitissol.eu

HR45350509952

POŽEŠKO-SLAVONSKA ŽUPANIJA
POŽEGA

MITIS SOL Motovunska 20 52210 Rovinj HR

Republika Hrvatska
POŽEŠKO SLAVONSKA ŽUPANIJA
Ured za prostorno uređenje, graditeljstvo i zaštitu okoliša,
Županijska 9,
34551 Požega

Primljeno:	12.12.2022	
Klasifikacijska oznaka:	O.d.j.p.d.	
Brojčani broj:	Pril.	Vrij.

Vaš znak

Vaš brojdopisa

Naš znak
m/mbNadnevak
12.12.2022

Pismo namjere u svezi izgradnje Solarne elektrane na zemljištu u vlasništvu Hrvatske Republike i jednim dijelom na privatnom zemljištu.

Obraćamo Vam se predmetnim pismom namjere te iskazujemo naš ozbiljan interes za izgradnju solarne elektrane na području općine Lipik dijelom na parcelama u vlasništvu Republike Hrvatske a dijelom u privatnom vlasništvu.

S partner-investitorima European Energy/Dk izrađujemo Projektne dokumentacije za izgradnju većih Sunčanih elektrana u Hrvatskoj kao i gradnju "ključ u ruke". Za projektiranje i izgradnju većih sunčanih elektrana potrebna nam je velika površina zemljišta u komadu koje je obuhvaćeno županijskim i općinskim planom za tu namjeru.

Državno zemljište bi ugovorili u višegodišnji najam, a privatno i otkupili. Sljedeće parcele bi odgovarale za te poduhvate: Parcele su navedene u zasebnom prilogu.—

Obuhvat je cca. 1.000.000 m² zemlje u državnom vlasništvu dok je cca 250.000 m² u privatnom vlasništvu. Ako nije trafostanica u blizini također Vas molimo da u jednom dijelu bude i mogućnost gradnje trafostanice pa bi navedeni dio trebao biti otprilike cca 1000 m² pretvoren u građevinsko zemljište a za što će biti podnešena zamolba od strane HEP-a.

S poštovanjem.
Mirko Bijelonjić
MITIS SOL d.o.o.partner European Energy

Konto br. Nr - IBAN: HR78 2500 0091 1014 7827 6
Trgovački sud u Rijeci OIB HR45350509952

SWIFT / BIC HAABHR22 Addiko -Bank d.d. Zagreb:
www.mitts.hre-mail.: info@mitissol.eu

Kutjevo d.d.
Kralja Tomislava 1,
34340 Kutjevo

Kutjevo, 16.12.2022.

POŽEŠKO-SLAVONSKA ŽUPANIJA POŽEGA	
Primljeno:	23.12.2022.
Klasifikacija:	Č. 1114
Urudžbeni broj:	2022/1114

POŽEŠKO-SLAVONSKA ŽUPANIJA

Upravni odjel za prostorno uređenje,
graditeljstvo i zaštitu okoliša
Županijska 7, 34000 Požega
n/r Pročelnice Nikoline Stanić

Predmet: Zahtjev za uvrštenje traženog obuhvata u IV Izmjene i dopune Prostornog plana Požeško-slavonske županije


Poštovani,

Obzirom da je u tijeku IV. Izmjena i dopuna Prostornoga plana Požeško-slavonske županije molimo Vas da postojeću poljoprivredno-gospodarsku zonu „Kula“ izmijenite na način da se površina navedene zone poveća sa postojećih cca. 14,95 ha na cca. 28 ha i to prema skici u prilogu. Predložena buduća zona bi obuhvaćala k.č. 570/2, 571, 773/1, dio 572, dio 772, dio 773/2, k.o. Bektež i dio k.č. 374, k.o. Kula. Na česticama predloženog obuhvata se već nalaze postojeće legalne gospodarske zgrade, koje se trenutačno nalaze izvan navedene gospodarsko-poljoprivredne zone. Također se u budućnosti na spomenutim površinama planira i gradnja novih gospodarskih građevina. Stoga Vas molimo da ovaj Zahtjev uvrstite u predstojeću Izmjenu i dopunu Prostornog plana Požeško-slavonske županije.

Srdačan pozdrav,

Član Uprave:

Bora Matijević



KUTJEVO d.d.
za proizvodnju i promet poljoprivrednih
i prehrambenih proizvoda
KUTJEVO - 2/6

Prilog:

- *grafički prikaz obuhvata*

Na znanje:

- *Zavod za prostorno uređenje Požeško-slavonske županije, Županijska 7, 34000 Požega*

Prilog:



PANONSKI IZVOR

PANONSKI IZVOR d.o.o.

Broj: 14-22-1
20. prosinca 2022. godine

20 -12- 2022	

Upravni odjel za prostorno uređenje,
graditeljstvo i zaštitu okoliša
Županijska 7
34 000 Požega

PREDMET: Dopuna Prostornog plana Požeško-slavonske županije

- prijedlog, daje se

Poštovani,

podnosimo prijedlog unosa poligona istražnog prostora geotermalne vode Tekić u prostorni plan Požeško-slavonske županije. Ovaj istražni prostor je predmet prijedloga Ministarstvu gospodarstva i održivog razvoja za pokretanje postupka nadmetanja radi odabira najpovoljnijeg ponuditelja za istraživanje geotermalnih voda u istražnom prostoru „Tekić“ radi izdavanja dozvole za pridobivanje geotermalnih voda u energetske svrhe. Predmetni istražni prostor je dio aktivnosti provedbe projekta Geotermalni izvori Požeško-slavonske županije sufinanciran europskim sredstvima.

Uz ovaj dopis prilažemo Sliku 1. Kartografski prikaz istražnog prostora geotermalne vode Tekić, te Tablicu 1. Koordinate vršnih točaka istražnog prostora geotermalne vode Tekić.

S poštovanjem,

PANONSKI IZVOR d.o.o. Direktor
Požega
OIB: 54178023079
Željko Feigl mag.ing.geol.

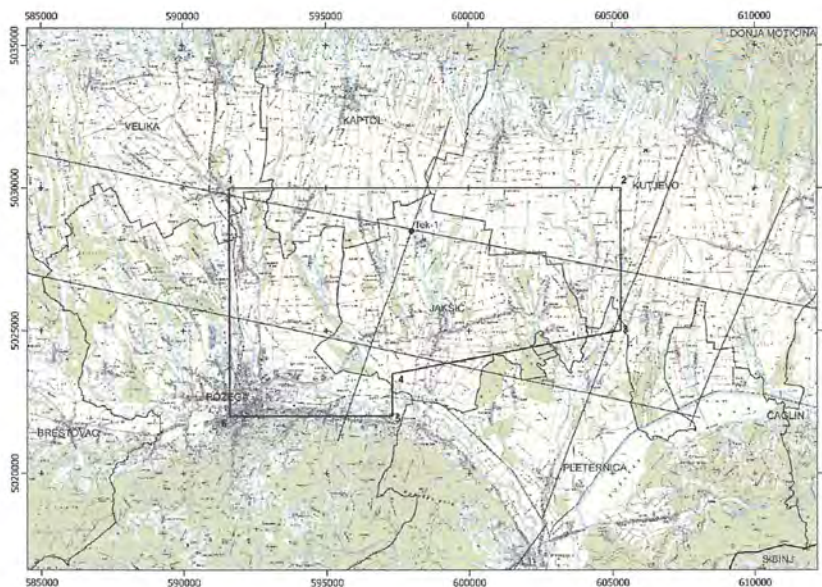
NA ZNANJE:

- Javna ustanova Zavod za prostorno uređenje Požeško-slavonske županije

Panonski izvor d.o.o. • 34 000 Požega • Ulica Republike Hrvatske 1B
Tel: 034/290 243 • Fax: 034/290 243 • MB: 2682940 • OIB: 54178023079 • Banka: Addiko-Bank d.d, Zagreb
žiro-račun: 2500009-1101333892 • IBAN: HR16 2500 0091 1013 3389 2
Društvo je upisano u registar Trgovačkog suda u Slavskom Brodu • MBS: 050048970
Upisani temeljni kapital: 20.000,00 kn uplaćen u cijelosti • članovi uprave: Željko Feigl
www.panora.hr

PANONSKI IZVOR

Slika 1. Kartografski prikaz istražnog područja geotermalne vode Tekić



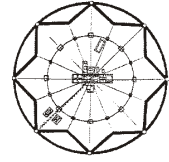
Tablica 1. Koordinate vršnih točaka istražnog područja geotermalne vode Tekić

ISTRAŽNI PROSTOR GEOTERMALNE VODE "Tekić"			
Površina = 91,6 km ²			
Oznaka točke	Koordinate točaka HTRS96/TM		Dužina stranice (km)
	E	N	
1	591600	5030000	13,7
2	605300	5030000	
3	605300	5025000	5
4	597300	5023500	8,1
5	597300	5022000	1,5
6	591600	5022000	5,7
1	591600	5030000	8

Panonski izvor d.o.o. • 34 000 Požega • Ulica Republike Hrvatske 1B
 Tel: 034/290 243 • Fax: 034/290 243 • MB: 2682940 • OIB: 54178023079 • Banka: Addiko-Bank d.d, Zagreb
 žiro-račun: 2500009-1101333892 • IBAN: HR16 2500 0091 1013 3389 2
 Društvo je upisano u registar Trgovačkog suda u Slavonskom Brodu • MBS: 050048970
 Upisani temeljni kapital: 20.000,00 kn uplaćen u cijelosti • članovi uprave: Željko Feigl
www.panora.hr



JAVNA USTANOVA
**Zavod za prostorno uređenje
Požeško-slavonske županije**



Županijska 7, 34 000 Požega, HR
tel: (+385)034/290-222;

**PROSTORNI PLAN
POŽEŠKO-SLAVONSKE ŽUPANIJE**

IV. Izmjene i dopune

OBVEZNI PRILOZI PLANA

Izvešće o javnoj raspravi

Prostorni plan Požeško-slavonske županije donesen je u srpnju 2002. godine, a izmijenjen i dopunjen je 2011., 2015. i 2019. godine („Požeško - slavonski službeni glasnik“, broj 5/02 i 5A/02, 4/11, 4/15, 5/19 i 6/19 – pročišćeni - dalje: PPPSŽ).

Analizom područja Požeško-slavonske županije i sagledavanjem prostornih mogućnosti i razvojnih potreba ocijenjeno je da u pojedinim segmentima potrebno korigirati važeći PPPSŽ temeljem obveza iz posebnih propisa radi njegovog usklađenja s istima te temeljem zahtjeva za izmjenom planskih rješenja, u svrhu usklađenja s projektima i/ili stanjem u prostoru, kako ne bi predstavljao ograničenje u razvoju Požeško-slavonske županije.

Elaborat IV. Izmjena i dopuna Prostornog plana Požeško-slavonske županije (dalje: IV. Izmjene i dopune PPPSŽ) izrađuje Zavod za prostorno uređenje Požeško-slavonske županije (u daljnjem tekstu: stručni izrađivač), temeljem:

- članka 27. stavka 1. podstavak 1. Zakona o prostornom uređenju („Narodne novine“, br. 153/13, 65/17, 114/18, 39/19, 98/19, 67/23– u daljnjem tekstu: Zakon) i
- Odluke o izradi IV. Izmjena i dopuna PPPSŽ („Požeško - slavonski službeni glasnik“, br. 02/21), donesene sukladno članku 86. i 89. Zakona na 18. sjednici Županijske skupštine Požeško-slavonske županije, Klasa: 021-02/21-03/1, Urbroj: 2177/1-06-01/7-21-10 od 10. ožujka 2021. godine.

Nositelj izrade IV. Izmjena i dopuna PPPSŽ je Požeško-slavonska županija, Upravni odjel za prostorno uređenje, graditeljstvo i zaštitu okoliša (u daljnjem tekstu: Nositelj izrade).

Obuhvat IV. Izmjena i dopuna PPPSŽ jednak je administrativnom području Požeško-slavonske županije, a izrađuje se sukladno:

- Zakonu o prostornom uređenju („Narodne novine“, br.153/13, 65/17, 114/18, 39/19, 98/19, 67/23)
- Pravilniku o sadržaju, mjerilima kartografskih prikaza, obveznim prostornim pokazateljima i standardu elaborata prostornih planova („Narodne novine“, br. 106/98, 39/04, 45/04 – ispravak i 163/04),
- Uredbe o informacijskom sustavu prostornoga uređenja („Narodne novine“, br. 115/15) te ostalim propisima od utjecaja na izradu Plana (*vidi: Obvezni prilozi – Popis sektorskih dokumenata i propisa poštivanih u izradi Plana*)

IV. Izmjene i dopune PPPSŽ je elaborat koji sadrži :

- IV. Tekstualni dio (Odredbe za provedbu),
- V. Grafički dio i
- VI. Obrazloženje i ostale Obvezne priloge.

Izradom ovih IV. Izmjena i dopuna PPPSŽ potrebno je uz poštivanje ciljeva prostornog uređenja utvrđenih Zakonom, smjernica i zadaća iz Strategije, Programa i drugih (sektorskih) razvojnih dokumenta, te uvažavanjem specifičnih potreba koji proizlaze iz regionalnih i lokalnih osobitosti, prirodnih, krajobraznih i kulturno povijesnih vrijednosti i mjera zaštite okoliša određenih prema posebnim propisima, planirati naprijed navedene zahvate u prostoru, te razraditi odredbe, smjernice i kriterije za njihovu neposrednu provedbu. Izradom IV. Izmjena i dopuna Plana ostvaruju se preduvjeti za realizaciju planiranih gospodarskih, razvojnih i infrastrukturnih projekata u interesu Požeško-slavonske županije.

Razlozi za izradu i donošenje IV. Izmjena i dopuna Prostornog plana Požeško-slavonske županije, sukladno navedenoj Odluci o izradi, su sljedeći:

- definiranje lokacija i površina sunčanih elektrana, mogućnosti priključenja na elektroenergetsku mrežu te definiranje odredbi posredne i neposredne provedbe,
- preispitivanje, ažuriranje i korekcija svih infrastrukturnih sustava:
 - o energetski sustav (električna energija, proizvodnja, cijevni transport nafte i plina i plinoopskrba, obnovljivi izvori energije),
 - o vodnogospodarski sustav (vodoopskrba, odvodnja, uređenje vodotoka i voda, melioracijska odvodnja)
- preispitivanje, ažuriranje i korekcija prometnih sustava, osobito:
 - o dio prometnice D 38 na potezu između naselja Orljavec i Kamenska u dijelu u blizini planirane brane akumulacije Kamenska
 - o dio prometnice Lipik – Pakrac - Badljevina (E661)
 - o svih ostalih prometnih sustava (ceste sa pratećim građevinama, željeznička pruga, zračni promet, pošta i javne elektroničke komunikacije),
- preispitivanje i ažuriranje elemenata posebnih uvjeta i ograničenja u korištenju te posebnih mjera uređenja i zaštite sukladno novim podacima i saznanjima,
- uvođenje robinzonskog turizma/smještaja u prostorni plan,
- preispitivanja, korekcije i redefiniranja granica i površina gospodarskih zona, ali i potrebe uvođenja novih zona na nivou prostornog plana županije,
- preispitivanja i redefiniranja odredbi za provođenje sukladno prethodnim točkama, ali i drugim novonastalim okolnostima i saznanjima, osobito onima koje se odnose na gospodarske djelatnosti (poljoprivredne, poslovne, proizvodne, ugostiteljsko-turističke i druge), eksploataciju, otpad, promet i infrastrukturu, kao i na nove okolnosti i propise iz segmenta zaštite prirode i kulturne baštine, te sve ostale segmente planiranja na razini prostornog plana županije,
- usklađenje sa zahtjevima tijela i osoba na temelju članka 90. Zakona tj. iz članka 11. ove Odluke,
- usklađivanje s novim zakonskim okvirima (izmjenama zakona i posebnih propisa)
- usklađivanje s novim i aktualnim stručnim podlogama i sektorskim dokumentima na nivou RH i Požeško-slavonske županije.

Od donošenja posljednjih izmjena i dopuna PPPSŽ, nositelj izrade zaprimio je zahtjev Grada Lipika (dopis: Klasa: 351-01/20-01/05, Urbroj: 2162/02-03-04/4-40 od 31. prosinca 2020.g.) kojim traži

za proizvodnju električne energije investira u vlasništvu tvrtke SE Kukunjevac d.o.o., ukupne snage 48 MW u naselju Kukunjevac na površini oko 650.000 m², a prema kojem je, dijelom, i pokrenuta ova izmjena i dopuna Plana (scan zahtjeva je u prilogu ovog Plana - *vidi: Obvezni prilozi – Zahtjevi temeljem članka 90. Zakona o prostornom uređenju („Narodne novine“, br. 153/13, 65/17, 114/18, 39/19, 98/19,67/23) i ostali pojedinačni zahtjevi zaprimljeni prije javne rasprave*)

Temeljem članka 90. Zakona, nositelj izrade je dostavio Odluku o izradi ovog Plana nadležnim javnopravnim tijelima s pozivom, da mu u roku od najviše trideset dana, dostave zahtjeve za izradu Plana, iz područja svog djelokruga, koji nisu sadržani u informacijskom sustavu. Svoje zahtjeve dostavili su sljedeća javnopravna tijela (scan-ovi svih zahtjeva su u prilogu ovog Plana - *vidi: Obvezni prilozi – Zahtjevi temeljem članka 90. Zakona o prostornom*

uređenju („Narodne novine“, br. 153/13, 65/17, 114/18, 39/19, 98/19, 67/23) i ostali pojedinačni zahtjevi zaprimljeni prije javne rasprave):

41. Ministarstvo gospodarstva i održivog razvoja, Uprava za industriju, poduzetništvo i obrt, Ulica grada Vukovara 78, 10000 Zagreb (dopis: Klasa: 350-01/21-01/06, Urbroj: 517-06-02-01-21-2 od 23.04.2021.) – zaprimljeno 23. travnja 2021.
42. HRVATSKE VODE, Vodnogospodarska ispostava za mali sliv „Orljava-Londža“, Industrijska 13 d, 34000 Požega, Klasa: 350-02/17-01/0000331, Urbroj: 374-3103-01/21-10 od 22.04.2021. zaprimljeno 26. travnja 2021.,
43. Osječko-baranjska županija, Općina Levanjska Varoš, Glavna 70, 31416 Levanjska Varoš (dopis: Klasa: 350-01/21-01/1, Urbroj: 2121/04-03-21-2 od 23.04.2021.) - zaprimljeno 27. travnja 2021.
44. HEP operator distribucijskog sustava d.o.o., Elektra Križ, Trg sv. Križa 7, 10314 Križ (dopis: Znak: 4007/400700101/2550/21-BK-5228 od 26.travnja 2021.) - zaprimljeno 28. travnja 2021.
45. Ministarstvo turizma i sporta, Prisavlje 14, 10000 Zagreb (dopis: Klasa: 350-01/21-01/10, Urbroj: 529-05-01/02/1-21-2 od 26.04.2021.) – zaprimljeno 28 travnja - zahtjevi
46. Brodsko-posavska županija, Općina Podcrkavlje, Ulica 108. brigade ZNG 11., 35201, Podcrkavlje (dopis: Klasa: 350-01/21-01/3, Urbroj: 2178/13-02-21-2 od 27.04.2021.) - zaprimljeno 30. travnja 2021.
47. Ministarstvo unutarnjih poslova, Ravnateljstvo civilne zaštite, PU civilne zaštite Osijek, Služba civilne zaštite Požega, Hrvatskih branitelja 82, 34000 Požega (dopis: Klasa: 350-01/21-01/16, Urbroj: 511-01-83-21-6 od 29.04.2021.) - zaprimljeno 03. svibnja 2021.
48. Hrvatske vode, VGO za srednju i donju Savu, Služba korištenja voda, Slavonski Brod, Šetalište braće Radića 22, 35000 Slavonski Brod (dopis: Klasa: 350-02/17-01/0000331, Urbroj: 374-21-2-21-12 od 29.04.2021.) - zaprimljeno 03. svibnja 2021.
49. Hrvatske vode, VGI za mali sliv „Ilova – Pakra“, J.Jelačića 20, 43500 Daruvar (dopis: Klasa: 350-02/21-01/0000166, Urbroj: 374-3106-1-21-2 od 03.05.2021.) - zaprimljeno 06. svibnja 2021.
50. Virovitičko-podravska županija, Upravni odjel za graditeljstvo, zaštitu okoliša i imovinsko-pravne poslove, Trg Ljudevita Patačića 1, 33000 Virovitica (dopis: Klasa: 350-02/21-01/12, Urbroj: 2189/1-08/23-21-2 od 26.04.2021.) - zaprimljeno 03. svibnja 2021.
51. Bjelovarsko-bilogorska županija, Grad Garešnica, Vladimira Nazora 22, 43280 Garešnica (dopis: Klasa: 350-02/21-01/1, Urbroj: 2123/01-03-21-1 od 13.04.2021.) - zaprimljeno 03. svibnja 2021.
52. Zavod za prostorno uređenje Požeško-slavonske županije, Županijska 7, 34000 Požega (dopis: Klasa: 350-01/21-01/7, Urbroj: 2177/1-3-21-2 od 04.05.2021.) - zaprimljeno 04. svibnja 2021.
53. Ministarstvo kulture i medija, Uprava za zaštitu kulturne baštine, Konzervatorski odjel u Požegi, Trg M. Peića 3, 34000 Požega (dopis: Klasa: 612-08/21-10/187, Urbroj: 532-05-02/07/3-21-02 od 04.05.2021.) - zaprimljeno 06. svibnja 2021.
54. Ministarstvo obrane, Uprave za materijalne resurse, Sektor za vojnu infrastrukturu, Služba za vojno graditeljstvo i energetska učinkovitost, Trg kralja Petra Krešimira IV 1, 10000 Zagreb (dopis: Klasa: 350-02/21-01/89, Urbroj: 512M3-020201-21-4 od 04.05.2021.) - zaprimljeno 07. svibnja 2021.
55. Montcogim-Plinara d.o.o., Trg Ante Starčevića 2, 10431 Sveta Nedjelja (dopis: od 06.05.2021.) - zaprimljeno 10. svibnja 2021.

56. Hrvatske ceste, Sektor za pripremu, građenje i rekonstrukciju, Odjel za strateško planiranje, Vončinina 3, 10000 Zagreb (dopis: Klasa: 350-02/13-02/6, Urbroj: 345-400-440-441/516-21-31/DB od 05.05.2021.) - zaprimljeno 10. svibnja 2021.
57. OIV, Sektor za razvoj radijskih i prijenosnih mreža, Ulica grada Vukovara 269 d, 10000 Zagreb, (dopis: UR.broj: 603509/DVo, od 03.05.2021.) - zaprimljeno 10. svibnja 2021.
58. Komunalac Požega d.o.o. za komunalnu djelatnost, Vukovarska 8, 34000 Požega (dopis: Znak i broj: 4.-385-2/21.JR od 11.05.2021. i dopuna, Znak i broj: 4.-385-3/21.JR od 11.06.2021.) - zaprimljeno 11. svibnja 2021. i 11. lipnja 2021. godine
59. HEP operator distribucijskog sustava d.o.o., Elektra Požega, Primorska 24, 34000 Požega (dopis: Broj i znak: 402100102/1155/21MV od 07.05.2021.) - zaprimljeno 11. svibnja 2021.
60. HŽ Infrastruktura, Sektor za razvoj, pripremu i provedbu investicija i EU fondove, Odjel za razvoj i planiranje investicija, Mihanovićeve 12, 10000 Zagreb (dopis: Broj i znak: 3987/21,1.3.1 GI od 06.05.2021.) - zaprimljeno 12. svibnja 2021.
61. INA Industrija nafte d.d., Istraživanje i proizvodnja nafte i plina, Razrada polja, Odnosi s državnim i lokalnom upravom za IPNP, Lovinčićeva 4, 10000 Zagreb (dopis: Znak – Re: 001/50457184/22-04-21/840-213 AK od 12.05.2021.) - zaprimljeno 12. svibnja 2021.
62. Ministarstvo unutarnjih poslova, Ravnateljstvo civilne zaštite, Područni ured civilne zaštite, Služba civilne zaštite, Odjel inspekcije, Josipa Runjanina 1, 34000 Požega (dopis: Klasa:350-01/21-01/22, Urbroj: 511-01-383-21-2-ZA od 13.05.2021.) - zaprimljeno 14. svibnja 2021.
63. Hrvatske šume, Uprava šuma podružnica Bjelovar, Odjel za ekologiju, Trg A.G.Matoša 1, 43000 Bjelovar (dopis: Klasa: BJ/21-01/695, Urbroj: 05-00-06/01-21-02 od 11.05.2021.) - zaprimljeno 14. svibnja 2021.
64. Zavod za prostorno uređenje Sisačko-moslavačke županije, Trg bana J. Jelačića 6, 44000 Sisak (dopis: Klasa: 350-02/21-01/05, Urbroj: 2176-117-03-21-2 od 05.05.2021.) - zaprimljeno 14. svibnja 2021.
65. Sisačko-moslavačka županija, Upravni odjel prostorno uređenje, graditeljstvo zaštitu okoliša, Stjepana i Antuna Radića 36, 44000 Sisak (dopis: Klasa: 351-01/21-0/07, Urbroj: 2176/01-08/02-21-2 od 11.05.2021.) – zaprimljeno 17. svibnja 2021.
66. Osječko-baranjska županija, Upravni odjel za prostorno uređenje, graditeljstvo i zaštitu okoliša, Trg Lava Mirskog 1/1, 31000 Osijek (dopis: Klasa: 350-02/21-01/8, Urbroj: 2158/1-16-02-01/01-21-3 od 14.05.2021.) – zaprimljeno 18. svibnja 2021.
67. Grad Lipik, Jedinstveni upravni odjel, Ul. Marije Terezije 27, 34551 Lipik (dopis: Klasa: 350-01/21-01/01, Urbroj: 2162/02-03-04/4-21-3 od 18.05.2021 i Klasa: 350-01/21-01/01, Urbroj: 2177/02-03-04/6-22-5 od 14.12.2022) - zaprimljeno 20. svibnja 2021. i 23. prosinca 2022.
68. Grad Požega, Trg Sv. Trojstva 1, 34000 Požega (dopis: Klasa: 350-02/21-01/2, Urbroj: 2177/01-05/01-21-3 od 20.05.2021.) - zaprimljeno 20. svibnja 2021.
69. Ministarstvo gospodarstva i održivog razvoja, Uprava za energetiku, Radnička cesta 80, 10000 Zagreb (dopis: Klasa: 350-01/21-01/11, Urbroj: 517-07-3-2-21-2 od 17.05.2021.) - zaprimljeno 21. svibnja 2021.
70. Zavod za prostorno uređenje Brodsko-posavske županije, Petra Krešimira IV 1, 35000 Slavonski Brod (dopis: Klasa: 350-02/21-01/5, Urbroj: 2178/01-26-0/2-21-2 od 20.05.2021.) - zaprimljeno 24. svibnja 2021.
71. Plinacro d.o.o. za transport prirodnog plina, ČLAN INA GRUPE, Savska cesta 88a, 10000 Zagreb (dopis: Klasa: PL/21-01/1387, Urbroj: R/AĆ-21-02) - zaprimljeno 26. svibnja 2021.

72. Ministarstvo poljoprivrede, Uprava za potpore poljoprivredi i ruralnom razvoju, Ulica grada Vukovara 78, p.p. 1034, 10000 Zagreb (dopis: Klasa: 350-02/21-01/276, Urbroj: 525-07/0179-21-2 od 19.05.2021.) - zaprimljeno 31. svibnja 2021.
73. HEP PLIN, Ulica cara Hadrijana 7, 31000 Osijek (dopis: Broj: F20000202-1452/2021 MR, 01. lipnja 2021.) - zaprimljeno 04. lipnja 2021.
74. Hrvatska agencija za civilno zrakoplovstvo, Ulica grada Vukovara 284, 10000 Zagreb (dopis: Klasa: 350-02/21-01/24, Urbroj: 376-05-01-21-2 od 15. lipnja 2021.) – zaprimljeno 18. lipnja 2021.
75. HAKOM, Hrvatska regulatorna agencija za mrežne djelatnosti, Roberta Frangeša Mihanovića 9, 10110 Zagreb (dopis: Klasa: 350-05/21-01/162, Urbroj: 376-05-3-21-02 od 23. travnja 2021. –zaprimljeno 26. travnja 2021. i dopis: Klasa: 350-05/21-01/164, Urbroj: 376-05-3-21-02 od 23. travnja 2021. – zaprimljeno 30. travnja 2021.)
76. Ministarstvo poljoprivrede, Ulica Grada Vukovara 78,p.p. 1034, 10000 Zagreb, Uprava šumarstva, lovstva i drvne industrije, Planinska 2a, 10000 Zagreb (Klasa: 350-02/21-01/347, Urbroj: 525-11/0570-21-2 od 09 lipnja 2021.) - zaprimljeno 25. lipnja 2021.
77. Hrvatske šume, Uprava šuma podružnica Požega, Milke Trnine 2. 34000 Požega (dopis: Klasa: BJ/ 21-01/695, Urbroj: 04-00-02/02-21-04 od 08. listopada 2021. – zaprimljeno 08. listopada 2021. i dopis: Klasa: PŽ/ 22-01/797, Urbroj: 04-00-05/01-22-01 od 01. 12. 2022. – zaprimljeno 02. prosinca 2022.)
78. HOPS – Hrvatski operator prijenosnog sustava d.o.o. , Sektor za razvoj, priključenja, izgradnju i upravljanje imovinom, Kupska 4, 10000 Zagreb (dopis: Klasa: 700/21-16/70, Urbroj: 3-200-002-01/IV-21-02 od 23. studenog 2021.) - zaprimljeno 08.studenog 2021.
79. AZU Agencija za ugljikovodike, Miramarska 24, 10000 Zagreb (dopis: Klasa: 350-02/21-01/03, Urbroj: 405-04/01-22-2 od 01. 02. 2022.) - zaprimljeno 19. svibnja 2021.
80. Hrvatski Telekom d.d., Odjel za elektroničko komunikacijsku infrastrukturu (EKI), Harambašićeva 39., 10000 Zagreb (dopis: Oznaka: T43-65394888-22 od 17.03.2022.) – zaprimljeno 22.03.2022.

Osim navedenih zahtjeva, stručni izrađivač je zaprimio dopunu zahtjeva **Hrvatskih voda, VGI za mali sliv Orljava – Londža** (dopis: Klasa:325-02/18-02/0000134, Urbroj: 374-3103-01-21-152 od 09.06.2021. (e-mail: miroslav.taborski@voda.hr od 09. 06.2021.) - dopuna I, te Klasa: 325-02/18-02/0000134, Urbroj: 374-3103-01-21-153 od 10.06.2021 godine – dopuna II) kojim, sukladno novonastalim okolnostima vezanih za potrebu zaštite naselja od bujičnih poplava ovim Planom treba predvidjeti izmještanje odlagališta građevnog otpada na području napuštenog kamenoloma u Vidovcima i predvidjeti mogućnost izgradnje retencije, za zaštitu od poplava naselja Vidovci. Naknadnim očitovanjem, **Komunalac Požega d.o.o.** (dopis: Znak i broj: 4.-385-3/21.JR od 11. 06. 2021.) za namjenu gospodarenja građevnim otpadom predlaže lokaciju Vinogradine na kojoj je već smješteno postojeće odlagališta komunalnog i neopasnog proizvodnog otpada te predviđena izgradnja dodatnih sadržaja iz područja gospodarenja otpadom. Scan-ovi navedenih zahtjeva su u prilogu ovog Plana - *vidi: Obvezni prilozi – Zahtjevi temeljem članka 90. Zakona o prostornom uređenju („Narodne novine“, br. 153/13, 65/17, 114/18, 39/19, 98/19, 67/23) i ostali pojedinačni zahtjevi zaprimljeni prije javne rasprave.*

Nastavno, na zahtjev izrađivača koji je uočio nelogičnosti planiranih lokacija vodnih površina na p. Vetovka i p. Bukovica, **Hrvatske vode, VGI za mali sliv Orljava – Londža** (dopis: e-mail: miroslav.taborski@voda.hr od 24.11.2021. i Klasa: 350-02/17-01/0000331, Urbroj: 374-3103-01/22-15 od 13.05.2022.) su dostavile svoje mišljenje da planirane male

akumulacije/retencije na navedenim potocima nemaju svoje opravdanje u prostoru te se mogu izostaviti i PPPSŽ.

Također, tvrtka **Hrvatske vode**, dostavile su putem elektronske pošte (dopis: e-mail: danko.biondic@voda.hr od 09. siječnja 2022.) podatke zatražene od strane Zavoda za prostorno uređenje PSŽ putem zahtjeva za pristup informacijama dana 09.11.2021., kao izrađivača, i to:

- Status crpilišta namijenjenih javnoj vodoopskrbi na području Požeško - slavonske županije (*STATUS CRPILISTA.docx*),
- Podaci o zonama sanitarne zaštite izvorišta/crpilišta na području Požeško - slavonske županije u shp formatu projekcija HTRS96 sa stanjem iz ožujka 2021. godine iz Registra zaštićenih područja (*zastitne zone.zip*)
- Vodopravne dozvole (VD.zip).

Dopisima Hrvatske šume UŠP Požega (dopisi: Klasa: BJ/ 21-01/695, Urbroj: 04-00-02/02-21-04 od 08. listopada 2021 i Klasa: PŽ/ 22-01/797, Urbroj: 04-00-05/01-22-01 od 01. 12. 2022) dostavile su zahtjeve da se u IV ID PPPSŽ uvrste istražni za kamenolome „Jezerska kosa“ i „Šamanovica“ prema priloženim koordinatama vršnih točaka istih. Također, Hrvatske šume UŠP Požega su dostavile (dopis: e-mail: milan.jurkovic@hrsume.hr od 31. 03. 2023.) Zavodu PSŽ na znanje zahtjeve dostavljene Državnom inspektoratu, Sektor za nadzor rudarstva, energetike i oprema pod tlakom, Služba nadzora u području rudarstva, Zagreb (Klasa: PZ/23-01/270, Ur.broj: 04-00-08/03-23-01 od 24.03.2023.) i Državnom inspektoratu P.J.Osijek, Ispostava Požega, Inspekcija zaštite okoliša (Klasa:PZ/23-01/270, Ur.broj: 04-00-08/03-23-02 od 24.03.2023.) radi brisanja eksploatacijskog polja tehničko-građevnog kamena „Čukur“ iz Registra eksploatacijskih polja i prestanak Ugovora o koncesiji.

Također, po traženju Zavoda za prostorno uređenje PSŽ dostavljeni su podaci Ministarstva unutarnjih poslova, Ravnateljstva civilne zaštite (dopis: Klasa: 214-11/21-06/260, Urbroj: 511-01-356-21-2. od 11. listopada 2021.) o stanju minski sumnjivih područja (MSP) RH na dan 08. listopada 2021. godine u ESRI shp obliku. Obzirom da su minski sumnjiva područja u međuvremenu razminirana dostavljeni podaci nisu ugrađeni u IV. Izmjene i dopune PPPSŽ.

Osim gore navedenih zahtjeva od javnopravnih osoba, te zahtjeva Grada Lipika, koji je dostavljen prije donijete Odluke o izradi IV. Izmjena i dopuna PPPSŽ, dostavljeni su i pojedinačni zahtjevi za formiranje solarnih elektrana na području Požeško-slavonske županije, i to:

4. Vjekoslav Majer, Brestovac (dopis: od 09. rujna 2021.) – zaprimljeno 23. rujna 2021. – izgradnja sunčane elektrane k.o. Vilić Selo, Sloboština
5. Solvis d.o.o., Ul.Vesne Parun 15, PP113, 42000 Varaždin, e-mail: bruno.pomper@solvis.hr od 04. studenog 2021. - *izgradnja sunčane elektrane SE Kukunjevac I*
6. Šted-invest d.o.o., Slavonska avenija 3, 10000 Zagreb (dopisi: 12. studenog 2021., 28. lipnja 2022. i 06. srpnja 2022.) – zaprimljeno 19. studenog 2021., (izrađivač projekta (Idejno rješenje) - Professio Energia jsc, Ivana Lučića 2a/21, 10000 Zagreb, e – mail: nikola.karadza@professio.hr od 26.11.2021.) - izgradnja sunčanih elektrana SE Livađani, SE Čaglić, SE Subocka
4. Alojzije Tomašević, Pleternica – zaprimljeno 29. studenog 2022. – *izgradnja sunčane elektrane SE Bučje – Brodski Drenovac*

5. Grad Kutjevo, Trg Graševine 1, 34340 Kutjevo (dopis: Klasa: 350-01/22-01/5, Urbroj: 2177-6-3-5-22-1 od 30. listopada 2022.) – zaprimljeno 05. prosinca 2022. - *izgradnja sunčane elektrane u okolici naselja Ferovac*
6. Sirius Drage d.o.o., Trg Petra Preradovića 6, 10000 Zagreb (tri (3) dopisa: od 08. prosinca 2022.) – zaprimljeno 12. prosinca 2022. - *izgradnja sunčane elektrane SE Livađani, SE Čaglić, SE Subocka*
7. MITIS SOL d.o.o., Motovunska 20, 52210 Rovinj (dopis: od 12. prosinca 2022.) – zaprimljeno 113. prosinca 2022.

Potrebno je napomenuti, da je tijekom izrade ovog Plana došlo do promjene vlasnika predloženih površina za formiranje SE Čaglić, SE Subocka i SE Livađani. Naime, dana 12. prosinca 2022. godine zaprimljen je zahtjev ispred društva Sirius Drage d.o.o., koji je kupio nekretnine od prethodnog vlasnika Šted invest d.o.o., a nastavno na dosadašnje prijedloge te dodatne analize i potencijal lokacija u odnosu na dosadašnje pretpostavke. Obzirom na navedeno, u daljnjem obrazloženju su se rješavali prijedlozi po zahtjevima tvrtke Sirius Drage d.o.o.

U tijeku izrade Nacrta prijedloga Plana dostavljeni su zahtjevi i od:

- Kutjeva d.d. za proizvodnju i promet poljoprivrednih i prehrambenih proizvoda, Kralja Tomislava 1, 34340 Kutjevo (dopis: od 16. prosinca 2022.) - radi proširenja postojećeg izdvojenog građevinskog područja poljoprivredno - gospodarske zone „Kula“ na predložene katastarske čestice – zaprimljeno 23. prosinca 2022.
- Panonski izvori d.o.o. Požega (dopis: Broj: 14-22-1 od 20. prosinca 2022.) – radi unosa poligona istražnog prostor geotermalne vode Tekić u PPSŽ – zaprimljeno 20. prosinca 2022.

IV. Izmjene i dopune PPSŽ sastavni su dio Prostornog plana uređenja Požeško-slavonske županije („Požeško - slavonski službeni glasnik“, broj 5/02 i 5A/02, 4/11, 4/15, 5/19 i 6/19 - pročišćeni), a primjenjuje se u segmentima koji su IV. izmjenama i dopunama PPSŽ utvrđeni u tekstualnom i grafičkom dijelu (dijelovi PPSŽ zamjenjuju se u tekstualnom i grafičkom dijelu kako je određeno IV. izmjenama i dopunama).

Po pribavljanju zahtjeva od nadležnih javnopravnih tijela, stručni tim Zavoda za prostorno uređenje Požeško-slavonske županije izradio je elaborat Nacrt prijedloga IV. Izmjena i dopuna PPSŽ na temelju kojeg je Zaključkom Županice (Klasa: 350-01/21-02/3, Urbroj: 2177-02-23-17 od 12. rujna 2023. – u prilogu ovog Izvješća) utvrđen Prijedlog IV. Izmjena i dopuna PPSŽ za javnu raspravu.

Sukladno članku 63. Zakona o zaštiti okoliša („Narodne novine 80/13, 153/13, 78/15, 12/18 i 118/18) te pripadajućim podzakonskim aktima, donesena je Odluka o započinjanju postupka strateške procjene utjecaja na okoliš IV. ID Prostornog plana Požeško-slavonske županije (Klasa: 351-03/21-01/14, URBROJ: 2177/1-02-21-1 od 22. travnja 2021. godine – nalazi se u prilogu ovog obrazloženja) te je proveden postupak Strateške procjene utjecaja na okoliš. Strateškom studijom su utvrđeni mogući utjecaji provedbe IV. ID PPSŽ na okoliš i predložene mjere zaštite okoliša. Ovim izmjenama i dopunama Plana u Odredbe za provedbu su uvrštene sve Strateškom studijom propisane odgovarajuće mjere zaštite okoliša.

Povjerenstvo za izradu Strateške studije je svojim Mišljenjem (Klasa: 351-03/21-01/14, Urbroj: 2177-07-02/1-23-13 od 30. kolovoza 2023.) utvrdilo da je Studija za IV. ID PPPSŽ cjelovita i stručno utemeljena te da se predmetna Studija i Nacrt prijedloga ID PPPSŽ (odnosno Prijedlog Plana) uputi na javnu raspravu .

Studiju je izradila tvrtka IRES EKOLOGIJA d.o.o. za zaštitu prirode i okoliša, ovlaštena za obavljanje stručnih poslova iz područja zaštite okoliša i prirode.

Strateška studija o utjecaju na okoliš IV. Izmjena i dopuna Prostornog plana Požeško-slavonske županije obvezni je prilog ovih Izmjena i dopuna Plana (*vidi: Obvezni prilozi – Strateška studija utjecaja na okoliš IV. Izmjena i dopuna Prostornog plana Požeško-slavonske županije – poseban prilog*).

Studiju je izradila tvrtka IRES EKOLOGIJA d.o.o. za zaštitu prirode i okoliša, ovlaštena za obavljanje stručnih poslova iz područja zaštite okoliša i prirode.

JAVNA RASPRAVA

Prije nego što je utvrđen Prijedlog Plana za javnu raspravu, sukladno Zakonu o zaštiti okoliša („Narodne novine” br. 80/13, 153/13, 78/15, 12/18, 118/18) i Uredbi o strateškoj procjeni utjecaja strategije, plana i programa utjecaja na okoliš („Narodne novine” broj 3/17), Povjerenstvo za stratešku procjenu utjecaja na okoliš IV. Izmjena i dopuna PPPSŽ, donijelo je na svojoj 2. sjednici, od 30. kolovoza 2023. godine, Mišljenje o cjelovitosti i stručnoj utemeljenosti Strateške studije utjecaja na okoliš IV. Izmjena i dopuna PPPSŽ (u daljnjem tekstu – Mišljenje).

Nakon danog Mišljenja, Županica Požeško-slavonske županije je, sukladno članku 95. Zakona, 12. rujna 2023. godine, Zaključkom (Klasa: 350-01/21-02/3, Urbroj: 2177-02-23-17– u prilogu ovog Izvješća), utvrdio Prijedlog IV. Izmjena i dopuna PPPSŽ za javnu raspravu.

Prijedlog IV. Izmjena i dopuna PPPSŽ za javnu raspravu sadrži tekstualni i grafički dio Plana te njegovo Obrazloženje i Sažetak za javnost.

Javna rasprava o IV. Izmjenama i dopunama PPPSŽ objavljena je 14. rujna 2023. godine u službenom glasilu („Požeško-slavonskom službenom glasniku“, br. 12/23), na mrežnim stranicama Ministarstva prostornog uređenje, graditeljstva i državne imovine, Požeško-slavonske županije, Zavoda za prostorno uređenje Požeško-slavonske županije, oglasnoj ploči Županije te dnevnom tisku („Večernji list“). Scen-ovi objava su u prilogu ovog Izvješća.

Objava javne rasprave, u skladu sa Zakonom, sadrži mjesto, datum početka i trajanje javnog uvida u prijedlog prostornog plana, mjesto i datum javnog izlaganja, poziv zainteresiranim osobama za sudjelovanje u javnoj raspravi te rok u kojem se nositelju izrade dostavljaju pisana mišljenja, prijedlozi i primjedbe na prijedlog prostornog plana, i to:

- trajanje javnog uvida - 30 dana, od 22. rujna 2023. godine do 23. listopada 2023. godine, u službenim prostorijama Upravnog odjela za prostorno uređenje, graditeljstvo i zaštitu okoliša Požeško-slavonske županije, u Požegi, Županijska 7, svakog radnog dana od 8,00 – 14,00 sati,

- javno izlaganje – 05. listopada 2023. godine u 10,00 sati u Velikoj vijećnici Požeško-slavonske županije, Županijska 7, Požega,
- sudionici sudjeluju u javnoj raspravi na način da:
 - imaju pravo pristupa na javni uvid u Prijedlog prostornog plana,
 - postavljaju pitanja tijekom javnog izlaganja o predloženim rješenjima, na koja usmeno odgovaraju osobe koje vode javo izlaganje
 - daju prijedloge i primjedbe u zapisnik za vrijeme javnog izlaganja,
 - upućuju Nositelju izrade - Upravnom odjelu za prostorno uređenje, graditeljstvo i zaštitu okoliša Požeško-slavonske županije, Županijska 7, 34000 Požega, pisane prijedloge i primjedbe u roku određenom u Objavi o javnoj raspravi.

Mišljenja, prijedlozi i primjedbe koje nisu dostavljene u roku ili nisu čitko napisane, ne moraju se uzeti u obzir u pripremi Izvješća o javnoj raspravi.

Nositelj izrade, osim objave javne rasprave, sukladno članku 97. Zakona, dostavio je i **posebnu pisanu obavijest o javnoj raspravi** (dopis: Klasa: 350-01/21-02/3, Urbroj: 2177-07/1-23-18 od 12. rujna 2023.g.) javnopravnim tijelima određenim posebnim propisima koja su dala ili trebala dati zahtjeve za izradu IV. Izmjena i dopuna PPPPSŽ, sukladno Odluci o izradi Plana (scan posebne obavijesti s popisom pozvanih javnopravnih tijela je u prilogu ovog Izvješća o javnoj raspravi i njegov je sastavni dio), i to:

1. Ministarstvo prostornog uređenja, graditeljstva i državne imovine, Republike Austrije 20, 10000 Zagreb,
2. Ministarstvo gospodarstva i održivog razvoja,
 - Uprava za zaštitu prirode, Radnička cesta 80, 10000 Zagreb,
 - Uprava vodnog gospodarstva i zaštite mora, Radnička cesta 80, 10000 Zagreb,
 - Uprava za energetiku, Radnička cesta 80, 10000 Zagreb,
 - Zavod za zaštitu okoliša i prirode, Radnička 80/7, 10000 Zagreb,
 - Uprava za industriju, poduzetništvo i obrt, Ulica grada Vukovara 78, 10000 Zagreb,
3. Ministarstvo poljoprivrede, Ulica Grada Vukovara 78,p.p. 1034, 10000 Zagreb,
 - Uprava za potpore poljoprivredi i ruralnom razvoju, Ulica grada Vukovara 78, p.p. 1034, 10000 Zagreb
 - Uprava za poljoprivredno zemljište, biljnu proizvodnju i tržište, Ulica Grada Vukovara 78, 10000 Zagreb,
4. Ministarstvo kulture i medija, Uprava za zaštitu kulturne baštine, Runjaninova 2, 10000 Zagreb,
5. Ministarstvo kulture i medija, Uprava za zaštitu kulturne baštine, Konzervatorski odjel u Požegi, Trg M. Peića 3, 34000 Požega,
6. Ministarstvo mora, prometa i infrastrukture, Uprava za cestovnu i željezničku infrastrukturu, Prisavlje 14, 10000 Zagreb,
7. Ministarstvo obrane, Uprave za materijalne resurse, Sektor za vojnu infrastrukturu, Služba za vojno graditeljstvo i energetska učinkovitost, Trg kralja Petra Krešimira IV 1, 10000 Zagreb,
8. Ministarstvo turizma i sporta, Prisavlje 14, 10000 Zagreb,
9. MUP, PU Požeško-slavonska, Služba zajedničkih i upravnih poslova, Josipa Runjanina 1, 34000 Požega,
10. Ministarstvo unutarnjih poslova, Ravnateljstvo civilne zaštite, Služba civilne zaštite Požega, Odjel inspekcije, Hrvatskih branitelja 82, 34000 Požega,
11. HAKOM, Hrvatska regulatorna agencija za mrežne djelatnosti, Roberta Frangeša Mihanovića 9, 10110 Zagreb,

12. Odašiljači i veze d.o.o., Ulica grada Vukovara 269 d, 10000 Zagreb,
13. Hrvatske vode, Ulica grada Vukovara 220, 10000 Zagreb,
14. Hrvatske vode, VGO za srednju i donju Savu, Šetalište braće Radića 22, 35000 Slavonski Brod,
15. Hrvatske vode, VGO za srednju i donju Savu, VGI Orjava-Londža, Industrijska 13 d, 34000 Požega,
16. Hrvatske vode, VGO za vodno područje sliva Save, VGI Ilova - Pakra, J.Jelačića 20, 43500 Daruvar,
17. Hrvatska regulatorna agencija za mrežne djelatnosti, Ul. Roberta Frangeša Mihanovića 9, 10110, Zagreb,
18. HEP, Operator distribucijskog sustava, Prijenosno područje Osijek, Šetalište kardinala Franje Šepera 1 A, 31000 Osijek,
19. HEP d.d., Sektor za strategiju i razvoj, Vukovarska 37, 10000 Zagreb,
20. HOPS hrvatski operater prienosnog sustava d.o.o., Kupska 4, 10000 Zagreb,
21. HEP ODS d.o.o., Elektra Požega, Primorska 24, 34000 Požega,
22. Hrvatska elektroprivreda d.d., Distribucija d.o.o. DP Elektra Križ, Pogon Lipik, dr. Franje Tuđmana 6, 34551 Lipik,
23. Hrvatska elektroprivreda d.d., Distribucija d.o.o. DP Elektra Križ, Pogonsko područje Daruvar, 43500 Daruvar,
24. Hrvatska elektroprivreda d.d. DP "Elektroslavonija" Osijek, Pogon distribucije plina, Cara Hadrijana 7, 31000 Osijek,
25. HEP PLIN d.o.o., Pogonski ured Požega, Primorska 24, 34000 Požega,
26. Pakrac-plin d.o.o., Pakrac, Križnog puta 18, 34550 Pakrac
27. INA – INDUSTRIJA NAFTE d.d. , Sektor za proizvodnju nafte i plina, Služba za proizvodnu koordinaciju, Šubićeva 29, Zagreb,
28. PLINACRO d.o.o. za transport prirodnog plina, Savska cesta 88a, 10000 Zagreb
29. MONTCOGIM – Plinara d.o.o., Trg Ante Starčevića 2, 10431 Sveta Nedjelja,
30. Hrvatske ceste d.o.o. Zagreb, Središnji ured, Odjel za razvitak i planiranje, za upravljanje i održavanje državnih cesta, Sektor za studije i projektiranje, Vončinina 3, 10000 Zagreb,
31. Hrvatske ceste d.o.o. , PJ Osijek, Ispostava Slavonski Brod, I.G. Kovačića 58, 35000 Slavonski Brod,
32. Županijska uprava za ceste Požeško-slavonske županije, Matije Gupca 6, 34000 Požega,
33. Regionalni centar za gospodarenje otpadom „Šagulje“, Trg pobjede 26a, 35000 Slavonski Brod,
34. "Tekija", d.o.o. Vodovodna 1, 34000 Požega,
35. Vode Lipik d.o.o., Aleja kestenova 35, 34550 Pakrac,
36. KOMUNALAC d.o.o. Požega, Vukovarska 8, 34000 Požega,
37. "Komunalac" d.o.o. Pakrac, Križnog puta 18, 34550 Pakrac,
38. Hrvatske šume, Uprava šuma Bjelovar, Trg A.G.Matoša 1, 43000 Bjelovar,
39. Hrvatske šume, Uprava šuma podružnica Požega, 34000 Požega,
40. Hrvatske šume, Uprava šuma podružnica Nova Gradiška, J.J.Strosmayera 11, 35400 Nova Gradiška,
41. Hrvatske željeznice, Sektor za pristup infrastrukturi, Mihanovićeve 12, 10000 Zagreb,
42. Hrvatske željeznice, Sektor za razvoj, pripremu i provedbu investicija i EU fondova, Mihanovićeve 12, 10000 Zagreb
43. Hrvatska gospodarska komora, Vukovarska 6, 34000 Požega,
44. Ministarstvo poljoprivrede, Uprava za stručnu podršku razvoju poljoprivrede i ribarstva, Kamenita vrata 10, 34000 Požega
45. Javna ustanova Zavod za prostorno uređenje Požeško-slavonske županije, Županijska 7, 34000 Požega,
46. Javna ustanova za upravljanje zaštićenim područjem Požeško-slavonske županije, Županijska 7, 34000 Požega,
47. Javna ustanova Park prirode Papuk, Trg Gospe Voćinske 11, 33522 Voćin,
48. Požeško-slavonska županija, Upravni odjel za gospodarstvo i graditeljstvo, Požega,
49. Požeško-slavonska županija, Upravni odjel za društvene djelatnosti, Županijska 7, 34000

Požega,

- 50. Turistička zajednica Požeško-slavonske županije, Županijska 7, 34000 Požega,
- 51. DGU, Područni ured za katastar Požega, Županijska 11/1, 34000 Požega,
- 52. DGU, Područni ured za katastar Pakrac, Trg bana J. Jelačića 18, 34550 Požega,
- 53. Agencija za ugljikovodike, Miramarska 24, 10000 Zagreb

Jedinice regionalne samouprave susjednih županija koje graniče s Požeško-slavonskom županijom, svima,

Susjedne županije:

- Sisačko-moslavačka županija, Upravni odjel prostorno uređenje, graditeljstvo zaštitu okoliša, Stjepana i Antuna Radića 36, 44000 Sisak,
- Brodsko-posavska županija, Upravni odjel za graditeljstvo, infrastrukturu i zaštitu okoliša, Petra Krešimira IV 1, 35000 Slavonski Brod,
- Osječko-baranjska županija, Upravni odjel za prostorno uređenje, graditeljstvo i zaštitu okoliša, Trg Lava Mirskog 1/1, 31000 Osijek,
- Virovitičko-podravska županija, Upravni odjel za graditeljstvo, zaštitu okoliša i imovinsko-pravne poslove, Trg Ljudevita Patačića 1, 33000 Virovitica,
- Bjelovarsko-bilogorska županija, Upravni odjel za graditeljstvo, promet, prostorno uređenje i komunalnu infrastrukturu, Ante Starčevića 8, 43000 Bjelovar

Zavodi za prostorno uređenje susjednih županija:

- Zavod za prostorno uređenje Sisačko-moslavačke županije, Trg bana J. Jelačića 6, 44000 Sisak,
- Zavod za prostorno uređenje Brodsko-posavske županije, Petra Krešimira IV 1, 35000 Slavonski Brod,
- Zavod za prostorno uređenje Osječko-baranjske županije, Europska avenija 1, 31000 Osijek,
- Zavod za prostorno uređenje Virovitičko-podravska županije, Trg Ljudevita Patačića 1, 33000 Virovitica,
- Zavod za prostorno uređenje Bjelovarsko-bilogorske županije, Ante Starčevića 8, 43000 Bjelovar

Jedinice lokalne samouprave na području Požeško-slavonske županije, svima

Jedinice lokalne samouprave susjednih županija koje graniče s Požeško-slavonskom županijom, svima,

- Grad Kutina, Trg kralja Tomislava 12, 44320 Kutina,
- Grad Garešnica, Vladimira Nazora 22, 43280 Garešnica,
- Općina Dežanovac, Dežanovac 308, 43506 Dežanovac,
- Općina Sirač, Stjepana Radića 120/1, 43541 Sirač,
- Općina Voćin, Trg Gospe Voćinske 1, 33522 Voćin,
- Općina Čačinci, Trg Kardinala Franje Kuharića 2, 33514 Čačinci,
- Grad Orhovica, Ulica Franje Gavrančića 6., 33515, Orhovica,
- Općina Feričanci, Trg Matije Gupca 3, 31512 Feričanci,
- Donja Motičina, Matije Gupca bb, 31513 Donja Motičina,
- Grad Našice, Trg dr. Franje Tuđmana 7, 31500 Našice,
- Općina Levanjska Varoš, Glavna 70, 31416 Levanjska Varoš,
- Općina Podcrkavlje, Ulica 108. brigade ZNG 11., 35201, Podcrkavlje,
- Općina Sibinj, 108 brigade ZNG 6, 35252 Sibinj,
- Općina Brodski Stupnik, Stjepana Radića 117., 35253 Brodski Stupnik,
- Općina Oriovac, Trg hrvatskog preporoda 1, 35250 Oriovac,
- Općina Nova Kapela, Trg Kralja Tomislava b.b., 35410 Nova Kapela,
- Općina Staro Petrovo Selo, Trg kralja Tomislava bb., 35420, S. Petrovo Selo,

- Općina Rešetari, Ulica Vladimira Nazora 30., 35403 Rešetari,
- Općina Cernik, Frankopanska ulica 3, 35404 Cernik,
- Općina Okučani, Trg dr. Franje Tuđmana 1, 35430 Okučani,
- Grad Novska, Trg dr. Franje Tuđmana 2., 44330 Novska

Javnopravno tijelo koje je dalo, odnosno trebalo dati zahtjeve za izradu prostornog plana u javnoj raspravi sudjeluje davanjem mišljenja o prihvaćanju tih zahtjeva, odnosno mišljenja o primjeni posebnog propisa i/ili dokumenta koji je od utjecaja na prostorni plan. Stoga, sukladno članku 101. Zakona, u postupku izrade IV. Izmjena i dopuna PPPSŽ, Nositelj izrade Plana uputio je dopis za **dostavu mišljenja** na Prijedlog Plana (dopis: Klasa: 350-01/21-02/3, Urbroj : 2177-02-23-19 od 12. rujna 2023. godine - scan dopisa za dostavu mišljenja s popisom pozvanih javnopravnih tijela je u prilogu ovog Izvješća o javnoj raspravi i njegov je sastavni dio), sljedećim javnopravnim tijelima:

- Hrvatske vode, VGO za srednju i donju Savu, Šetalište braće Radića 22, 35000 SLAVONSKI BROAD
- Hrvatske vode, Ulica grada Vukovara 220, 10000 Zagreb
- Ministarstvo unutarnjih poslova, Ravnateljstvo civilne zaštite, Područni ured civilne zaštite Osijek, Služba civilne zaštite Požega, Odjel inspekcije, Hrvatskih branitelja 82, 34000 Požega
- Ministarstvo mora, prometa i infrastrukture, Uprava za cestovni promet, cestovnu infrastrukturu i inspekciju, Prisavlje 14, 10000 Zagreb
- Ministarstvo obrane, Uprava za materijalne resurse, Sektor za vojnu infrastrukturu i zaštitu okoliša, Služba za vojno graditeljstvo i energetska učinkovitost
- Agencija za ugljikovodike, Miramarska 24, 10000 Zagreb
- Ministarstvo poljoprivrede, Uprava za poljoprivredno zemljište, biljnu proizvodnju i tržište, Ulica grada Vukovara 78, p.p. 1034, 10000 Zagreb
- Ministarstvo poljoprivrede, Uprava za potpore poljoprivredi i ruralnom razvoju, Ulica grada Vukovara 78, p.p. 1034, 10000 Zagreb
- Ministarstvo poljoprivrede, Uprava za stočarstvo i kvalitetu hrane, Ilica 101, 10 000 Zagreb
- Ministarstvo poljoprivrede, Uprava za veterinarstvo i sigurnost hrane, Planinska 2a, 10 000 Zagreb
- Ministarstvo poljoprivrede, Uprava šumarstva, lovstva i drvne industrije, Planinska 2a 10000 Zagreb
- HOPS - Hrvatski operator prijenosnog sustava d.d., Kupska 4, 10 000 Zagreb
- Ministarstvo mora, prometa i infrastrukture, Uprava zračnog prometa, elektroničkih komunikacija i pošte, Prisavlje 1, 10000 Zagreb
- Ministarstvo turizma i sporta, Prisavlje 14, 10000 Zagreb,
- Ministarstvo zdravstva, Ksaver 200 a, 10000 Zagreb,
- Ministarstvo znanosti i obrazovanja, Donje Svetice 38, 10000 Zagreb,
- Ministarstvo regionalnog razvoja i fondova Europske unije, Uprava za strateško planiranje i koordinaciju EU fondova, Miramarska 22, 10000 Zagreb,
- Ministarstvo kulture i medija, Uprava za zaštitu kulturne baštine, Konzervatorski odjel u Požega, Trg Matka Peića 3, 34 000 Požega
- Ministarstvo kulture i medija, Uprava za zaštitu kulturne baštine, Runjaninova 2, 10 000 Zagreb
- Ministarstvo gospodarstva i održivog razvoja, Uprava za energetiku, Radnička cesta 80, 10 000 Zagreb
- Ministarstvo gospodarstva i održivog razvoja, Uprava za zaštitu prirode, Radnička cesta 80, 10 000 Zagreb

- Ministarstvo gospodarstva i održivog razvoja, Uprava za procjenu utjecaja na okoliš i održivo gospodarenje otpadom, Radnička cesta 80, 10 000 Zagreb
- Ministarstvo gospodarstva i održivog razvoja, Uprava vodnoga gospodarstva i zaštite mora, Radnička cesta 80, 10 000 Zagreb

Za vrijeme javnog uvida Nositelj izrade je organizirao javno izlaganje, dana 05. listopada 2023. godine radi obrazloženja rješenja, smjernica i mjera. Prezentaciju Prijedloga IV. Izmjena i dopuna PPPSŽ proveo je Izrađivač, te pozvao prisutne na raspravu u cilju kvalitetnog iskazivanja eventualnih mišljenja, smjernica ili preporuka. Prisutni su se izjasnili da će svoja dodatna očitovanja s primjedbama i prijedlozima (ukoliko će ih imati) dostaviti u pismenom obliku u predviđenom roku. Nositelj izrade, izradio je **zapisnik** s javnog izlaganja o prijedlogu IV. Izmjena i dopuna PPPSŽ (KLASA: 351-03/21-01/14, URBROJ: 2177-07/1-23-17 od 05. listopada 2023.) koji je sastavni dio ovog Izvješća zajedno s popisom prisutnih.

Istovremeno s postupkom javne rasprave o Prijedlogu IV. Izmjena i dopuna PPPSŽ, sukladno članku 23. stavku 1. Uredbe o strateškoj procjeni utjecaja strategije, plana i programa na okoliš („Narodne novine“, broj 3/17), temeljem Odluke o upućivanju Strateške studije o utjecaju na okoliš IV. Izmjena i dopuna Prostornog plana Požeško-slavonske županije (KLASA: 351-03/21-01/14, URBROJ: 2177-07/1-23-14, od 12. rujna 2023. godine), proveden je, u jedinstvenom postupku, i postupak javne rasprave o Strateškoj studiji utjecaja na okoliš IV. Izmjena i dopuna PPPSŽ.

Na mjestu javnog uvida za vrijeme njegovog trajanja, uz Prijedlog Plana bila je izložena Strateška studija PPPSŽ i Netehnički sažetak, a isti su bili dostupni javnosti i na mrežnim stranicama Požeško-slavonske županije (www.pszupanija.hr) i Zavoda za prostorno uređenje Požeško-slavonske županije (www.zpu-psz.hr).

Sukladno članku 23. stavak 2. Uredbe o strateškoj procjeni utjecaja strategije, plana i programa na okoliš („Narodne novine“, broj 3/17) istodobno sa stavljanjem na javnu raspravu, nadležno tijelo je dopisom (KLASA: 351-03/21-01/14, URBROJ: 2177-07/1-23-16 od 12. rujna 2023. godine) Stratešku studiju i Prijedlog IV. Izmjena i dopuna PPPSŽ dostavilo na mišljenje tijelima i osobama sukladno Zakonu o zaštiti okoliša („Narodne novine“, br. 80/13, 153/13, 78/15, 12/18, 118/18) i Uredbi o strateškoj procjeni utjecaja strategije, plana i programa na okoliš („Narodne novine“, broj. 3/17).

Pozivi za dostavu mišljenja poslani su:

1. Ministarstvo gospodarstva i održivog razvoja, Uprava za procjenu utjecaja na okoliš i održivo gospodarenje otpadom, Radnička cesta 80, 10000 Zagreb,
2. Ministarstvo prostornog uređenja, graditeljstva i državne imovine, Republike Austrije 20, 10000 Zagreb,
3. Ministarstvo kulture i medija, Uprava za zaštitu kulturne baštine, Konzervatorski odjel u Požegi, Trg Matka Peića 3, 34000 Požega
4. Ministarstvo mora, prometa i infrastrukture, Prisavlje 14. 10000 Zagreb
5. Ministarstvo turizma i sporta, Prisavlje 14, 10000 Zagreb,
6. Ministarstvo poljoprivrede, Ulica grada Vukovara 78, p.p. 1034, 10000 Zagreb,
7. Hrvatske vode Zagreb, Avenija grada Vukovara 220, 10000 Zagreb,
8. Hrvatske vode Zagreb, VGO za vodno područje sliva Save, VGI Orłjava-Londža, Industrijska 13 d, 34000 Požega

9. Ministarstvo unutarnjih poslova, Ravnateljstvo civilne zaštite, Služba civilne zaštite Požega, Hrvatskih branitelja 82, 34000 Požega
10. HAKOM, Hrvatska regulatorna agencija za mrežne djelatnosti, Roberta Frangeša Mihanovića 9, 10110 Zagreb
11. Hrvatska elektroprivreda, Direkcija za upravljanje i prijenos, Prijenosno područje Osijek, Šetalište kardinala Franje Šepera 1 A, 31000 Osijek
12. HOPS d.d., Hrvatski operator prijenosnog sustava d.d., Kupska 4, 10 000 Zagreb
13. Hrvatska elektroprivreda, d.d. DP "Elektra" Požega, Primorska 24, 34000 Požega
14. Hrvatska elektroprivreda d.d., Pogon distribucije plina Požega, 34000 Požega
15. Hrvatske željeznice, Sektor za pristup infrastrukturi, Mihanovićeve 12, 10000 Zagreb,
16. Hrvatske željeznice, Sektor za razvoj, pripremu i provedbu investicija i EU fondova, Mihanovićeve 12, 10000 Zagreb
17. INA – Industrija nafte d.d. , SD istraživanje i proizvodnja nafte i plina, Sektor za razradu polja, Avenija V. Holjevca 10, 10000 Zagreb
18. PLINACRO d.o.o. ČLAN INA GRUPE, Savska cesta 88a, 10000 Zagreb,
19. Hrvatske ceste d.o.o. Zagreb, Središnji ured, Odjel za razvitak i planiranje, za upravljanje i održavanje državnih cesta, Sektor za studije i projektiranje, Vončinina 3, 10000 Zagreb,
20. Županijska uprava za ceste Požeško-slavonske županije, Matije Gupca 6, 34000 Požega,
21. "Tekija", d.o.o. Vodovodna 1, 34000 Požega,
22. „Komunalac Požega“ d.o.o. , Vukovarska 8, 34000 Požega
23. MUP, Policijska postaja Požega, J. Runjanina, 34000 Požega,
24. Hrvatske šume, Uprava šuma podružnica Požega, 34000 Požega,
25. Odašiljači i veze d.o.o., Ulica grada Vukovara 269 d, 10000 Zagreb,
26. Javna ustanova za upravljanje zaštićenim područjima Požeško-slavonske županije, Županijska 7, 34000 Požega,
27. JU Park prirode "Papuk", Stjepana Radića 46, 34300 Velika,
28. Jedinice lokalne samouprave na području Požeško-slavonske županije, svima
 - Grad Požega
 - Grad Pleternica
 - Grad Pakrac
 - Grad Lipik
 - Grad Kutjevo
 - Općina Jakšić,
 - Općina Kaptol
 - Općina Brestovac
 - Općina Čaglin
 - Općina Velika
29. Sisačko-moslavačka županija, Župan, Stjepana i Antuna Radića 36, 44000 Sisak,
30. Brodsko-posavska županija, Župan, Petra Krešimira IV 1, 35000 Slavonski Brod,
31. Osječko-baranjska županija, Župan, Trg Ante Starčevića 2, 31000 Osijek,
32. Virovitičko-podravska županija, Župan, Trg Ljudevita Patačića 1, 33000 Virovitica,
33. Bjelovarsko-bilogorska županija, Župan, Ante Starčevića 8, 43000 Bjelovar,
34. Agencija za ugljikovodike, Miramarska 24, 10 000 Zagreb

U nastavku ovog Izvješća daje se popis sudionika koji su dali svoja **mišljenja, prijedloge i primjedbe** na Prijedlog IV. Izmjena i dopuna PPSŽ (scen-ovi mišljenja, prijedloga i primjedbi su u prilogu ovog Izvješća):

Pisana **mišljenja, prijedloge i primjedbe**, na Prijedlog Plana poslalo je poštom, na adresu Nositelja Plana, ukupno 8 (osam) javnopravnih tijela **s 22 primjedbe, i to:**

A. U roku određenom u Objavi javne rasprave svoja **mišljenja, prijedloge i primjedbe** podnijelo je 7 (sedam) javnopravnih tijela:

1. HRVATSKE ŽELJEZNICE, Sektor za razvoj, pripremu i provedbu investicija i EU fondova, Mihanovićeve 12, 10000 Zagreb (dopis: Znak: 7463/23; 1.3.1. SK od 29. rujna 2023.) – zaprimljeno 05. listopada 2023.
2. KOMUNALAC d.o.o. Požega, Vukovarska 8, 34000 Požega (dopis: Znak: 4.-853-3/23.JR od 06. listopada 2023.) – zaprimljeno 09. listopada 2023.
3. PLINACRO d.o.o. , Savska cesta 88a, 10000 Zagreb (dopis: Klasa: PL/21-01/1387 , Urbroj: T/LB1-23-05 od 04. listopada 2023.) – zaprimljeno 09. listopada 2023.
4. ŽUPANIJSKA UPRAVA ZA CESTE Požeško-slavonske županije, Matije Gupca 6, 34000 Požega (dopis: Klasa: 340-09/21-99/27, Urbroj: 2177/0-1-01/ŽA-23-6 od 06. listopada 2023.) – zaprimljeno 23. listopada 2023.
5. INA – INDUSTRIJA NAFTE d.d. , Istraživanje i proizvodnja nafte i plina, Upravljanje projektima i ishođenje dozvola IPNP, Ishođenje dozvola IPNP, Avenija Većeslava Holjevca 10, 10002 Zagreb (dopisi: Znak – Re: 001/50457184/13-10-23/1773-470/AK od 13. listopada 2023.) - 18. listopada 2023. -
6. HRVATSKE VODE, VGO za vodno područje sliva Save, VGI Ilova - Pakra, J.Jelačića 20, 43500 Daruvar (dopis: Klasa: 350-02/21-01/0000166, Urbroj: 374-3106-1-23-5 od 19. listopada 2023.) - zaprimljeno 19. listopada 2023.
7. HRVATSKE CESTE d.o.o. za upravljanje, građenje i održavanje državnih cesta, Sektor za pripremu, građenje i rekonstrukciju, Odjel za strateško planiranje, Vončinina 3, 10000 Zagreb (dopis: Klasa: 350-02/13-02/6, Urbroj: 345-400-440-441/516-23-37/DB od 23. listopada 2023.) – zaprimljeno 19. listopada 2023.

B. Izvan roka određenom u Objavi javne rasprave, svoja **mišljenja, prijedloge i primjedbe** podnijelo je 1 (jedno) javnopravno tijelo, i to:

1. GRAD LIPIK, Jedinostveni upravni odjel (dopis: Klasa: 351-02/23-01/07, Urbroj: 2162-02/23-01/07, od 19. listopada 2023.) - zaprimljeno 24. listopada 2023

I. Mišljenja, prijedloge i primjedbe, sukladno članku 101. Zakona, podnijelo je 11 javnopravnih tijela **s 50 primjedbi:**

A. U roku određenom u Objavi javne rasprave svoja mišljenja , prijedloge i primjedbe podnijelo je (osam) javnopravnih tijela:

1. MINISTARSTVO KULTURE I MEDIJA, Uprava za zaštitu kulturne baštine, Konzervatorski odjel u Požega, Trg Matka Peića 3, 34 000 Požega (dopis: Klasa: 612-08/23-10/0372, Urbroj: 532-05-02-07/4-23-02 od 27. rujna 2023.)– zaprimljeno 29. rujna 2023.

2. HAKOM, Hrvatska regulatorna agencija za mrežne djelatnosti, Roberta Frangeša Mihanovića 9, 10110 Zagreb (dopis: Klasa: 350-05/21-01/162, Urbroj: 376-05-3-23-04 od 25. rujna 2023.) – zaprimljeno 29. rujna 2023.
3. MINISTARSTVO UNUTARNJIH POSLOVA, Ravnateljstvo civilne zaštite, Područni ured civilne zaštite Osijek, Služba civilne zaštite Požega, Odjel inspekcije Požega, Hrvatskih branitelja 82, 34000 Požega (dopis: Klasa: 350-01/23-01/23, Urbroj: 511-01-383-23-2-ZA od 12. listopada 2023.) - zaprimljeno 17. listopada 2023.
4. HOPS - Hrvatski operator prijenosnog sustava d.d., Kupska 4, 10 000 Zagreb (dopis: Klasa: 700/23-16/01, Urbroj: 3-002-001-02/IP-23-64 od 03. listopada 2023.) – zaprimljeno 10. listopada 2023.
5. AZU, Agencija za ugljikovodike, Miramarska 24, 10000 Zagreb (dopis: Klasa: 350-02/21-01/03, Urbroj: 405-05/01-23-6 od 09. listopada 2023.) – zaprimljeno 23. listopada 2023.
6. MINISTARSTVO GOSPODARSTVA I ODRŽIVOG RAZVOJA, Uprava za energetiku, Radnička cesta 80, 10 000 Zagreb (dopis: Klasa: 310-02/21-01/257, Urbroj: 517-07-3-2-23-4 od 16. listopada 2023.) – zaprimljeno 18. listopada 2023.
7. MINISTARSTVO MORA, PROMETA I INFRASTRUKTURE, Uprava za cestovni promet, cestovnu infrastrukturu i inspekciju, Prisavlje 1, 10000 Zagreb (dopis: Klasa: 350-01/23-01/41, Urbroj: 530-08-1-1-23-2 od 27. rujna 2023.) – zaprimljeno 02. listopada 2023.
8. MINISTARSTVO TURIZMA I SPORTA, Prisavlje 14, 10000 Zagreb (dopis: Klasa: 350-01/21-01/10, Urbroj: 529-05-01-02/1-23-6 od 25. rujna 2023.) – zaprimljeno 02. listopada 2023.

B. **Izvan roka** određenom u Objavi javne rasprave, svoja mišljenja, prijedloge i primjedbe podnijela su 3 (tri) javnopravna tijela, i to:

1. MINISTARSTVO GOSPODARSTVA I ODRŽIVOG RAZVOJA, Uprava za procjenu utjecaja na okoliš i održivo gospodarenje otpadom, Radnička cesta 80, 10 000 Zagreb (dopis: Klasa: 351-03/23-01/1688, Urbroj: 517-05-1-1-23-10 od 20. listopada 2023.) – zaprimljeno 26. listopada 2023.
2. MINISTARSTVO POLJOPRIVREDE, Uprava za poljoprivredno zemljište, biljnu proizvodnju i tržište, Ulica grada Vukovara 78, p.p. 1034, 10000 Zagreb (dopis: Klasa: 350-02/23-01/459, Urbroj: 525-06/197-23-2 od 20. listopada 2023.) – zaprimljeno 02. studeni 2023.
3. MINISTARSTVO OBRANE, Uprava za materijalne resurse, Sektor za vojnu infrastrukturu i zaštitu okliša, Služba za vojno graditeljstvo i energetska učinkovitost Zagreb (dopis: Klasa: 350-01/23-02/417, Urbroj: 512M3-020201-23-od 07. studenog 2023.) – zaprimljeno 13. studenog 2023.

- II. Osim gore, sukladno Zakonu, navedenih prijedloga, primjedbi i mišljenja od javnopravnih osoba, dostavljen je 1 (jedan) **prijedlog fizičke osobe** i to:
- ŽELJKA ROMIĆA iz Požege.
- III. Za vrijeme javnog izlaganja **u zapisnik nije bilo upisanih primjedbi.**
- IV. Na dostavljena **mišljenja, prijedloge i primjedbe na Stratešku studiju** stručno očitovanje dao je izrađivač Strateške studije, tvrtka IRES EKOLOGIJA d.o.o. za zaštitu prirode i okoliša iz Zagreba, odnosno odgovorna osoba izrađivača Strateške studije, Mario Mesarić, mag.ing.agr., a prilaženo je iza potpisa sudionika u izradi Izvješća o javnoj raspravi (Nositelja izrade i Stručnog izrađivača) **na način kako je dostavljeno potpisano od strane ovlaštenika. Mišljenja, prijedlozi i primjedbe koje su se odnosile na Stratešku studiju** su u prilogu ovog Izvješća i zajedno sa stručnim očitovanjem izrađivača Studije su sastavni dio ovog Izvješća.

U Stratešku studiju unesene su izmjene kako je traženo u zahtjevima.

Primjedbe dane u **knjigu primjedbi**, obradio je izrađivač Strateške studije, sukladno svojim posebnim propisima.

Sukladno odredbi članka 102. Zakona, odgovorni voditelj u suradnji s Nositeljem izrade obradio je mišljenja, prijedloge i primjedbe koje su sudionici u javnoj raspravi, odnosno podnositelji, dali u roku, i pripremio ovo Izvješće.

Mišljenja, prijedlozi i primjedbe koje su sudionici u javnoj raspravi, odnosno podnositelji, podnijeli nakon roka također su obrađeni.

U nastavku se daju tabelarni prikazi svih pristiglih prijedloga, primjedbi i mišljenja koji su podijeljeni prema načinu podnošenja na sljedeći način:

1. **Tablica 1.** - Prijedlozi i primjedbe, u određenom roku i izvan određenog roka,
2. **Tablica 2.** – Mišljenja, prijedlozi i primjedbe, sukladno članku 101. Zakona, u određenom roku i izvan određenog roka,
3. **Tablica 3.** - Prijedlog fizičke osobe

Iz Tablica 1., 2., i 3. dobiveni su podaci o pristiglim prijedlozima i primjedbama u javnoj raspravi:

Tablica 1.

MIŠLJENJA, PRIJEDLOZI I PRIMJEDBE	
U ODREĐENOM ROKU	
UKUPNO PODNOSITELJA	7
UKUPNO PRIJEDLOGA I PRIMJEDBI	21
IZVAN ODREĐENOG ROKA	
UKUPNO PODNOSITELJA	1
UKUPNO PRIJEDLOGA I PRIMJEDBI	1

Tablica 2.

MIŠLJENJA , PRIJEDLOZI I PRIMJEDBE SUKLADNO ČLANKU 101. ZAKONA	
U ODREĐENOM ROKU	
UKUPNO PODNOSITELJA	8
UKUPNO MIŠLJENJA, PRIJEDLOGA I PRIMJEDBI	34
IZVAN ODREĐENOG ROKA	
UKUPNO PODNOSITELJA	3
UKUPNO MIŠLJENJA, PRIJEDLOGA I PRIMJEDBI	16

Tablica 3.

PRIJEDLOG FIZIČKE OSOBE	
UKUPNO PODNOSITELJA	1
UKUPNO PRIJEDLOGA	1

Tablica 4.

SVEUKUPNO TABLICE 1., 2. i 3.		
	BROJ PODNOSITELJA	BROJ PRIJEDLOGA I PRIMJEDBI
TABLICA 1.:	9	22
TABLICA 2.:	9	50
TABLICA 3.:	1	1
SVEUKUPNO:	19	73

Nastavno na rečeno, a sukladno odredbi članka 103. Zakona, na osnovu obrađenih mišljenja, prijedloga i primjedbi na Prijedlog IV. Izmjena i dopuna PPPSŽ u javnoj raspravi, koje se nalaze u nastavku ovog Izvješća, daje se pregled odgovora - prihvaćenih, djelomično prihvaćenih i neprihvaćenih. Ukupni podaci prikazani su tabelarno:

Tablica 5.

	ODGOVOR NA MIŠLJENJE/PRIJEDLOG/PRIMJEDBE	UKUPNO ODGOVORA
1.	Mišljenje/ prijedlog/ primjedba SE PRIHVAĆA	58
2.	Mišljenje/ prijedlog/ primjedba SE DJELOMIČNO PRIHVAĆA	12
3.	Mišljenje/ prijedlog/ primjedba SE NE PRIHVAĆA	3
	SVEUKUPNO:	73

Iz prethodnih tabelarnih pregleda dobili smo sljedeće parametre:

- 19 podnositelja podnijelo je mišljenja, prijedloge i primjedbe na Prijedlog Plana u javnoj raspravi.
- ukupno je pristiglo 73 mišljenja, prijedloga i primjedbi od kojih je prihvaćeno 58 , djelomično prihvaćeno 12, a ne prihvaćeno 3 mišljenja, prijedloga i primjedbi.

Nakon što je provedena javna rasprava i izrađeno Izvješće o javnoj raspravi na Prijedlog IV. Izmjena i dopuna PPPSŽ, stručni izrađivač u suradnji s nositeljem izrade izraditi će Nacrt konačnog prijedloga IV. Izmjena i dopuna PPPSŽ. Nacrt konačnog prijedloga Plana, sukladno članku 105. Zakona, dostavlja se, zajedno s ovim Izvješćem o javnoj raspravi, tijelu koje je utvrdilo Prijedlog Plana da utvrdi Konačni prijedlog Plana.

U skladu s člankom 108. Zakona, prije donošenja IV. Izmjena i dopuna PPPSŽ pribaviti će se **suglasnost Ministarstva** u pogledu usklađenosti sa Zakonom i propisima donesenim na temelju Zakona.

IV. Izmjene i dopune PPPSŽ, sukladno članku 109. Zakona, donosi Županijska skupština Požeško-slavonske županije.

Nakon što predstavničko tijelo Požeško-slavonske županije donese IV. Izmjene i dopune PPPSŽ, Odluka o donošenju Plana bit će objavljena u „Požeško-slavonskom službenom glasniku“.

PREGLED MIŠLJENJA, PRIJEDLOGA I PRIMJEDBI NA PRIJEDLOG IV. IZMJENA I DOPUNA PPPSŽ S OSNOVNIM PODACIMA O PODNESKU I ODGOVORIMA I OBRAZLOŽENJIMA NOSITELJA IZRADE I ODGOVORNOG VODITELJA PROSTORNOG PLANA

U nastavku se daje tablični pregled mišljenja, prijedloga i primjedbi na Prijedlog IV. Izmjena i dopuna PPPSŽ s osnovnim podacima o podnesku te odgovorima Nositelja izrade i odgovornog voditelja IV. ID PPPSŽ-a.

Dijelovi mišljenja, prijedloga i primjedbi koji se odnose isključivo na Stratešku studiju ne obrađuju se u ovom tabličnom pregledu nego u očitovanju ovlaštenika izrade Strateške studije utjecaja na okoliš Prijedloga IV. Izmjena i dopuna Prostornog plana Požeško-slavonske županije koje se cjelovito (na način kako je dostavljeno potpisano od strane ovlaštenika) prilaže iza potpisa sudionika u izradi Izvješća o javnoj raspravi (Nositelja izrade i Stručnog izrađivača).

Tablica 6.

MIŠLJENJA, PRIJEDLOZI I PRIMJEDBE JAVNOPRAVNIH TIJELA,			
U ODREĐENOM ROKU			
1.	PODNOŠITELJ	HŽ INFRASTRUKTURA Sektor za razvoj, pripremu i provedbu investicija i EU fondova Mihanovićeva 12, 10000 Zagreb	Znak: 7463/23; 1.3.1. SK od 29. rujna 2023.
	mišljenje/prijedlog/primjedba	1.1.	Suglasni su sadržajem i razinom obuhvata Strateške studije te prijedlogom IV. Izmjena i dopuna PPPSŽ te nemaju prijedloga ni primjedbi na iste.
	odgovor		Prihvaća se.
	obrazloženje		
2.	PODNOŠITELJ	KOMUNALAC d.o.o. Požega, Vukovarska 8, 34000 Požega	Znak: 4.-853-3/23.JR od 06. listopada 2023.
	mišljenje/prijedlog/primjedba	2.1.	Primjedbe se odnose na izmjene i dopune pojedinih članaka Odredbi za provedbu Prijedloga IV. Izmjena i dopune PPPSŽ u poglavlju 9. Gospodarenje otpadom radi usklađenja istog sa Zakonom o gospodarenju otpadom (NN 84/21), Pravilnikom o gospodarenju otpadom (NN 106/22), Odlukama o načinu korištenja javne usluge sakupljanja komunalnog otpada jedinica lokalne samouprave i drugim dokumentima iz područja gospodarenja otpadom tj. usklađenja s terminologijom važeće zakonske regulative, usklađenja naziva dokumenata, usklađenja s izmijenjenim odredbama zakonske regulative te preoblikovanja pojedinih rečenica u kojima se realizirane građevine spominju kao planirane.
	odgovor		Prihvaća se.
	obrazloženje		Riješeno kroz Odredbe Plana
	mišljenje/prijedlog/primjedba	2.2.	Uskladiti tekst Odluke o donošenju IV. Izmjena i dopuna Prostornog plana Požeško-slavonske županije s predloženim izmjenama dokumenta Odredbe za provedbu, Prijedlog IV. Izmjena i dopuna Prostornog plana Požeško-slavonske županije - pročišćeni tekst s vidljivim izmjenama
	odgovor		Prihvaća se.
	obrazloženje		
mišljenje/prijedlog/primjedba	2.3.	Izmijeniti simbole i legendu na kartogramu 5. GOSPODARENJE OTPADOM prema prijedlogu u prilogu jer postojeći grafički prikaz nije usklađen s tekstualnim dijelom plana. Iz grafičkog prikaza treba biti jasno da je cijeli planirani prostor obuhvata lokacije „Vinogradine“	

			predviđen za komunalno-servisnu namjenu i djelatnost gospodarenja otpadom (oznaka K3), a građevine koje su planirane ili već realizirane u okviru tog prostora npr. pretovarnu stanicu, građevine za gospodarenje građevinskim otpadom, odlagalište azbestnog otpada i ostale građevine (kompostanu, sortirnicu i sl.), ako je moguće, označiti odgovarajućim simbolom.	
	odgovor		Prihvaća se.	
	obrazloženje		Riješeno kroz grafički dio Plana	
3.	PODNOŠITELJ	PLINACRO d.o.o. Savska cesta 88a 10000 Zagreb	Klasa: PL/21-01/1387 Urbroj: T/LB1-23-05 od 04. listopada 2023	
	mišljenje/prijedlog/primjedba	3.1.	<p>U poglavlju 6.2.3. Plinovodi magistralnog/međunarodnog značenja potrebno je izmijeniti točku (191.) kako slijedi:</p> <p>U predloženom tekstu potrebno je prvenstveno istaknuti zaštitni pojas magistralnih plinovoda unutar kojeg je zabranjeno graditi stabilne objekte namijenjene stalnom ili privremenom boravku ljudi, a koji iznosi po 30 m lijevo i desno od osi cjevovoda. Uži zaštitni pojas moguće je primijeniti, ovisno o promjeru cjevovoda, samo u iznimnim slučajevima i to uz uvjet da je izgradnja bila predviđena prostornim planom prije projektiranja plinovoda i ako su prilikom izgradnje plinovoda primijenjene posebne mjere zaštite. Predlažemo tekst zamijeniti sljedećim:</p> <p>„ Zaštitni pojas za cjevovode magistralnog i međunarodnog karaktera iznosi po 30 m lijevo i desno od osi cjevovoda (plinovod, naftovod produktovod). Unutar zaštitnog pojasa zabranjeno je graditi stabilne objekte namijenjene stalnom ili privremenom boravku ljudi bez suglasnosti vlasnika cjevovoda, odnosno objekte koji nisu u funkciji proizvodnje nafte i plina.</p> <p>Ovaj zaštitni pojas može biti manji ako je gradnja bila predviđena prije projektiranja plinovoda i ako su prilikom izgradnje plinovoda primijenjene posebne mjere zaštite. U tom slučaju, ovisno o promjeru cjevovoda, zaštitni pojas može biti:</p> <ul style="list-style-type: none"> - za promjer cjevovoda do 125 mm – 10 m - za promjer cjevovoda od 125 mm do 300 m – 15 m - za promjer cjevovoda od 300 mm do 500 mm – 20 m - za promjer cjevovoda veći od 500 mm – 30 m“ 	
	odgovor		Prihvaća se.	
	obrazloženje		Riješeno kroz Odredbe Plana	
	mišljenje/prijedlog/primjedba	3.2.	<p>U točki (363j.) Zaštitni i sigurnosni prostori, drugi stavak, dio koji glasi „<i>nakon izgradnje cjevovoda zabranjeno je graditi građevine namijenjene stanovanju iii boravku ljudi u pojasu širine od po 30 m lijevo i desno od osi cjevovoda, osim ako su primijenjene posebne zaštitne mjere, tada udaljenost može biti manja, ali ne manja od 10 m</i>“, potrebno je zamijeniti sljedećim: „<i>nakon izdavanja akta za gradnju cjevovoda zabranjeno je graditi građevine namijenjene stanovanju iii boravku ljudi u pojasu širine od po 30 m lijevo i desno od osi cjevovoda. Iznimno od ove odredbe zaštitni pojas može biti manji, ovisno o promjeru cjevovoda, ako je gradnja bila predviđena prije projektiranja plinovoda i ako su prilikom izgradnje plinovoda primijenjene posebne mjere zaštite.</i></p>	
odgovor		Prihvaća se.		
obrazloženje		Riješeno kroz Odredbe Plana		
4.	PODNOŠITELJ	ŽUPANIJSKA UPRAVA ZA CESTE Požeško-slavonske županije, Matije Gupca 6, 34000 Požega,	Klasa: 340-09/21-99/27, Urbroj: 2177/0-1-01/ŽA-23-6 od 06. listopada 2023.	
	mišljenje/prijedlog/primjedba	4.1.	U kartografskim prikazima u kojima su ucrtane javne lokalne	

		i županijske ceste potrebno je izmjeniti postojeće netočno upisane oznake javnih cesta te dodati javne ceste koje nedostaju, uključujući izmjenu njihovih trasa i naziva sukladno Odluci o razvrstavanju javnih cesta (NN br. 59/23) i Odlukama o izmjeni i dopuni odluke o razvrstavanju javnih cesta (NN br. 64/23, 71/23 i 97/23).
odgovor		Prihvaća se.
obrazloženje		Riješeno kroz grafički dio Plana
mišljenje/prijedlog/primjedba	4.2.	U kartografskom prikazu 2. Administrativna središta i razvrstaj državnih i županijskih cesta, kao i u tekstualnom dijelu Odredbi za provođenje potrebno je uvrstiti i lokalne ceste s obzirom da su one također razvrstane kao javne ceste temeljem čl.6. Zakona o cestama (NN br. 84/11, 22/13, 54/13, 148/13, 92/14, 110/19, 144/21, 114/22 i 04/23).
odgovor		Prihvaća se.
obrazloženje		Riješeno kroz Odredbe i grafički dio Plana
mišljenje/prijedlog/primjedba	4.3.	Temeljem odredbi Zakona o cestama (NN br. 84/11, 22/13, 54/13, 148/13, 92/14, 110/19, 144/21, 114/22 i 04/23) i Pravilnika o sadržaju, ustroju i načinu vođenja baze podataka o javnim cestama i objektima na njima (NN br. 56/15), jedinstvenu bazu podataka o javnim cestama vode Hrvatske ceste d.o.o., te se svi važeći podaci o mreži javnih cesta (geometrija osi i alfanumerička baza podataka) nalaze na WEB GIS portalu javnih cesta, na službenoj web stranici Hrvatskih cesta d.o.o.
odgovor		Prihvaća se.
obrazloženje		
mišljenje/prijedlog/primjedba	4.4.	U tekstualnom djelu Odredbi za provedbu IV. Izmjene i dopune Prostornog plana Požeško-slavonske županije potrebno je koristiti termin »Zakon o cestama« budući da je »Zakon o javnim cestama« izvan snage od 2011.g.
odgovor		Prihvaća se.
obrazloženje		
mišljenje/prijedlog/primjedba	4.5.	Trenutno je na snazi važeći Zakon o cestama (NN br. 84/11, 22/13, 54/13, 148/13, 92/14, 110/19, 144/21, 114/22 i 04/23).
odgovor		Prihvaća se.
obrazloženje		
mišljenje/prijedlog/primjedba	4.6.	Sukladno Odluci o razvrstavanju javnih cesta (NN br. 59/23) i Odlukama o izmjeni i dopuni odluke o razvrstavanju javnih cesta (NN br. 64/23, 71/23 i 97/23) javne ceste razvrstane su ovisno o njihovom društvenom, prometnom i gospodarskom značenju, te u svom nazivu imaju u skraćenicu AC- autocesta, DC - državna cesta, ŽC - županijska cesta, LC - lokalna cesta, stoga je potrebno u skladu s tim u svim tekstualnim i grafičkim prilogima označavati javne ceste.
odgovor		Prihvaća se.
obrazloženje		

	mišljenje/prijedlog/primjedba	4.7.	<p>U tekstualnom djelu Odredbi za provedbu IV. Izmjene i dopune Prostornog plana Požeško-slavonske županije, u točki</p> <p>2.2. Građevine od važnosti za Županiju</p> <p>A. Prometne građevine s pripadajućim objektima, uređajima i instalacijama, a koje su u funkciji dvije ili više jedinica lokalne samouprave.</p> <p>A.1.Cestovne građevine</p> <p>(42.) a) Postojeći prometni pravci</p> <p>potrebno je navesti točne opise javnih županijskih i lokalnih cesta sukladno Odluci o razvrstavanju javnih cesta (NN br. 59/23) i Odlukama o izmjeni i dopuni odluke o razvrstavanju javnih cesta (NN br. 64/23, 71/23 i 97/23).</p> <p>U članku (42.) b) Planirani prometni pravci,</p> <p>iza teksta „Isto tako moguć je i prelazak nerazvrstane ceste ili neke dionice u lokalnu razinu" potrebno je dodati: temeljem čl.7. st. 4 Zakona o cestama (NN br. 84/11, 22/13, 54/13, 148/13, 92/14, 110/19, 144/21, 114/22 i 04/23) i Uredbi o mjerilima za razvrstavanje javnih cesta (NN br. 34/12).</p> <p>iza krajnjeg teksta čl.(42.) b), kao i u cl. 152., potrebno je dodati:</p> <p>Za planirane priključke na županijsku ili lokalnu cestu ili rekonstrukciju postojećih priključaka potrebno je izraditi projektnu dokumentaciju u skladu s Pravilnikom o uvjetima za projektiranje i izgradnju priključaka i prilaza na javnu cestu (NN br. 95/14) te ishoditi suglasnosti Županijske uprave za ceste Požeško-slavonske županije, u skladu s člankom 51. Zakona o cestama (NN br. 84/11, 22/13, 54/13, 148/13, 92/14, 110/19, 144/21, 114/22 i 04/23).</p>
	odgovor		Prihvaća se.
	obrazloženje		Riješeno kroz Odredbe Plana
	PODNOŠITELJ	INA – INDUSTRIJA NAFTE d.d. , Istraživanje i proizvodnja nafte i plina, Upravljanje projektima i ishođenje dozvola IPNP, Ishođenje dozvola IPNP, Avenija Većeslava Holjevca 10, 10002 Zagreb	Znak – Re: 001/50457184/13-10-23/1773-470/AK od 13. listopada 2023.)
5.	mišljenje/prijedlog/primjedba	5.1.	<p>Primjedba se odnosi na tekstualni dio (Odredbe za provedbu) Prijedloga IV. Izmjena dopuna PPPSŽ, odnosno članak 363i. u poglavlju 11.2 <i>Uvjeti neposredne provedbe zahvata u prostoru</i>, kojim su propisane udaljenosti naftno-rudarskih objekata i postrojenja od drugih zahvata u prostoru. Misljenja su da je predviđena udaljenost bušotinskih radnih prostora od 200 m od građevinskih područja naselja, izdvojenih građevinskih područja naselja, izdvojenih građevinskih područja izvan naselja, sportske, sportsko-rekreacijske i sl. namjene određene u PPUO/G izvan građevinskih područja, kao i od površina posebne namjene, postojećih i planiranih infrastrukturnih koridora te područja posebnih uvjeta korištenja i posebnih ograničenja u korištenju <i>prevelika</i> i da se od te odredbe trebaju izuzeti naftno-rudarski objekti i postrojenja u postojećim eksploatacijskim poljima ugljikovodika. Isto se odnosi i na predviđene udaljenosti od najmanje 100 m od šuma posebne namjene. Smatramo da se navedene udaljenosti mogu primjenjivati za istražne bušotine u istražnim prostorima, međutim u postojećim eksploatacijskim poljima ugljikovodika ona je poprilično ograničavajuća.</p>
	Odgovor		Prihvaća se
	Obrazloženje		
	mišljenje/prijedlog/primjedba	5.2.	Predlažu da se Odredbama Prostornog plana omogući zadržavanje postojećih prava na postojećim eksploatacijskim

			poljima ugljikovodika u nadležnosti INA, d.d. Istraživanje i proizvodnja nafte i plina.
	odgovor		Prihvaća se
	obrazloženje		Riješeno kroz Odredbe Plana
	PODNOŠITELJ	Hrvatske vode, VGO za vodno područje sliva Save, VGI Ilova - Pakra, J.Jelačića 20, 43500 Daruvar	Klasa: 350-02/21-01/0000166, Urbroj: 374-3106-1-23-5 od 19. listopada 2023.
	mišljenje/prijedlog/primjedba	6.1.	U grafičkom dijelu na podlozi 2.C. VODNOGOSPODARSKI SUSTAVI ima pogrešaka u prikazu kanalske mreže našeg sliva i to: <ul style="list-style-type: none"> - Nema „Odvodnje Antunovac“ i „Odvodnje Antunovac I“; - „Odvodnja Antunovac II“ je, označena drugom bojom (tamno plavom); - Nepotpuna je „Odvodnja Gaj“, „Odvodnja Brekinska“ i „Odvodnja Badljevina“; - „Odvodnja Kukunjevac“ je krivo ucrtana;
	odgovor		Prihvaća se.
	obrazloženje		Riješeno kroz grafički dio Plana
	mišljenje/prijedlog/primjedba	6.2.	U grafičkom dijelu na kartogramu 4.4.1. VODNOGOSPODARSKI SUSTAVI VODOOPSKRBA I KORIŠTENJE VODA ušće vodotoka Bijele je krivo ucrtano
	odgovor		Prihvaća se.
	obrazloženje		Riješeno kroz grafički dio Plana
6.	mišljenje/prijedlog/primjedba	6.3.	U grafičkom dijelu na kartogramu 4.4.2. VODNO GOSPODARSKI SUSTAVI ODVODNJA OTPADNIH VODA, MELIORACIJSKA ODVODNJA UREĐENJE VODOTOKA I VODA ima pogrešaka u prikazu i to: <ul style="list-style-type: none"> - Kanalske mreže isto kao kod podloge 2.C. VODNOGOSPODARSKI SUSTAVI.
	odgovor		Prihvaća se.
	obrazloženje		Riješeno kroz grafički dio Plana
	mišljenje/prijedlog/primjedba	6.4.	Primjedbe na odredbe za provedbu Prijedloga IV. Izmjena i dopuna PPSŽ su: <p>U tekstualnom dijelu u „Odredbe_pročišćeni tekst_IV liD PP_radno_s vidljivim liD“ u članku 39. „Vodne građevine za melioracijsku odvodnju“ su izbačene te su uvrštene u članak 45. u obliku „Vodne građevine za melioracijsku odvodnju površine do 10.000 ha“. Iz članka 25. st. 2. Zakona o vodama (NN br. 66/19, 84/21 i 47/23) vidljivo je da se vodne građevine za melioracijsku odvodnju dijele na:</p> <ul style="list-style-type: none"> - Vodne građevine za osnovnu melioracijsku odvodnju i - Vodne građevine za detaljnu melioracijsku odvodnju .
	odgovor		Prihvaća se.
	obrazloženje		Riješeno kroz Odredbe Plana
	mišljenje/prijedlog/primjedba	6.5.	Člankom 26. st. 1. istog Zakona je određeno da vodne građevine za osnovnu melioracijsku odvodnju su u vlasništvu Republike Hrvatske, dok istim člankom st. 2. je određeno da vodne građevine za detaljnu melioracijsku odvodnju su u vlasništvu jedinice područne (regionalne) samouprave. Sukladno navedenom predlažu, da se u članku 39. Odredbe uvrsti „vodne građevine za osnovnu melioracijsku odvodnju“ a u članku 45. Odredbe umjesto „Vodne građevine za melioracijsku odvodnju površine do 10.000 ha“ uvrsti „vodne građevine za detaljnu melioracijsku odvodnju“
	odgovor		Prihvaća se.
	obrazloženje		Riješeno kroz Odredbe Plana
7.	PODNOŠITELJ	Hrvatske ceste d.o.o. za upravljanje, građenje i održavanje državnih cesta,	Klasa: 350-02/13-02/6, Urbroj: 345-400-440-441/516-23-

		Sektor za pripremu, građenje i rekonstrukciju, Odjel za strateško planiranje, Vončinina 3, 10000 Zagreb	37/DB od 23. listopada 2023
	mišljenje/prijedlog/primjedba	7.1.	Uvidom u Prijedlog IV. Izmjena i dopuna PPSŽ primjedba se odnosi na grafički dio Prijedloga plana gdje je potrebno planiranu cestu od Pleternice do Lužana označiti kao planiranu državnu cestu, a ne kao planiranu brzu cestu
	odgovor		Prihvaća se
	obrazloženje		Riješeno kroz grafički dio Plana
MIŠLJENJA, PRIJEDLOZI I PRIMJEDBE JAVNOPRAVNIH TIJELA			
IZVAN ODREĐENOG ROKA			
	PODNOŠITELJ	GRAD LIPIK Jedinstveni upravni odjel Ul. Marije Terezije 27 34551 Lipik	Klasa: 351-02/23-01/07, Urbroj: 2162-02/23-01/07 od 19. listopada 2023
1.	mišljenje/prijedlog/primjedba	1.1.	S obzirom da su prijedlogom IV. Izmjena i dopuna Prostomog plana Pozesko-slavonske županije i Strateskom studijom o utjecaju na okolis IV. Izmjena i dopuna Prostomog plana Pozesko-slavonske županije obuhvaceni svi zahtjevi Grada Lipika, dajemo pozitivno mišljenje na predmetnu dokumentaciju.
	odgovor		Prihvaća se
	obrazloženje		

Tablica 7.

MIŠLJENJA, PRIJEDLOZI I PRIMJEDBE JAVNOPRAVNIH TIJELA, SUKLADNO ČLANKU 101. ZAKONA,			
U ODREĐENOM ROKU			
	PODNOŠITELJ	MINISTARSTVO KULTURE, Uprava za zaštitu kulturne baštine Konzervatorski odjel u Požegi Trg Matka Peića 3 34000 Požega,	Klasa: 612-08/23-10/0372 Urbroj: 532-05-02-07/4-23-02 od 27. rujna 2023. godine
1.	mišljenje/prijedlog/primjedba	1.1.	Mišljenja su da je Prijedlog IV. Izmjena i dopuna PPSŽ izrađen u skladu sa Zakonom o zaštiti i očuvanju kulturnih dobara i njihovim zahtjevima, Klasa: 350-02/21-01/89, Urbroj: 512M3-020201-21-4 od 04.05.2021. te su uvršteni dostavljeni službeni podaci i konzervatorske smjernice vezano za zaštitu kulturne baštine na prostoru Županije
	odgovor		Prihvaća se
	obrazloženje		
	PODNOŠITELJ	HAKOM, Hrvatska regulatorna agencija za mrežne djelatnosti, Roberta Frangeša Mihanovića 9, 10110 Zagreb	Klasa: 350-05/21-01/162, Urbroj: 376-05-3-23-04 od 25. rujna 2023.
2.	mišljenje/prijedlog/primjedba	2.1.	Mišljenja su da je Prijedlog IV. Izmjena i dopuna PPSŽ usklađen s njihovim utvrđenim zahtjevima iz članka 90. Zakona o prostornom uređenju
	odgovor		Prihvaća se.
	obrazloženje		

3.	PODNOŠITELJ	MINISTARSTVO UNUTARNJIH POSLOVA, Ravnateljstvo civilne zaštite, Područni ured civilne zaštite Osijek, Služba civilne zaštite Požega, Odjel inspekcije Požega, Hrvatskih branitelja 82, Požega	Klasa: 350-01/23-01/23 Urbroj: 511-01-383-23-2- ZA od 12. listopada 2023. godine
	mišljenje/ prijedlog/primjedba	3.1.	Mišljenja su da prilikom uvida u Prijedlog IV. Izmjena i dopuna PPSŽ nisu utvrđeni nedostaci u dijelu uvjeta zaštite od požara propisanih prema Zakonu o zaštiti od požara („Narodne novine“, br. 92/10 i 114/22)
	odgovor		Prihvaća se
	obrazloženje		
4.	PODNOŠITELJ	HOPS - Hrvatski operator prijenosnog sustava d.d. Kupska 4, 10 000 Zagreb	Klasa: 700/23-16/01 Urbroj: 3-002-001-02/IP-23-64 od 03. listopada 2023
	mišljenje/ prijedlog/primjedba	4.1.	Nemaju prijedloga ni primjedbi na IV. Izmjene i dopune PPSŽ
	odgovor		Prihvaća se.
	obrazloženje		
5.	PODNOŠITELJ	AZU, Agencija za ugljikovodike, Miramarska 24, 10000 Zagreb	Urbroj: 405-05/01-23-6 Klasa: 350-02/21-01/03, od 09. listopada 2023.
	mišljenje/ prijedlog/primjedba	5.1.	<p>U podpoglavlju 2.1. Građevine od važnosti za Državu na području Županije dodati:</p> <p>C.3. Građevine za istraživanje i iskorištavanje mineralnih sirovina te za istraživanje i eksploataciju ugljikovodika i geotermalnih voda u energetske svrhe</p> <p>(41a.)</p> <ul style="list-style-type: none"> • eksploatacijsko polje zemnog plina ugljikovodika "Janja Lipa" (dijelom u obuhvatu ovog Plana) • eksploatacijsko polje nafta i plina ugljikovodika "Kozarica" (dijelom u obuhvatu ovog Plana) • eksploatacijsko polje nafta i plina ugljikovodika "Jamarica" (dijelom u obuhvatu ovog Plana) • površina planirana za eksploataciju ugljikovodika • istražni prostori ugljikovodika u pripremi • eksploatacijsko polje geotermalne vode "Antunovo vrelo, "LIP- 9H" "Tekić" i "Velika" • istražni prostor mineralnih sirovina za istraživanje ugljikovodika istražni prostor ugljikovodika "Sava - 07", "Sava - 08" i "Sava - 09" - cijelo područje Županije • istražni prostor ugljikovodika "DR-03" (manjim dijelom u obuhvatu ovog Plana) • predloženi prostor za istraživanje i eksploataciju istražni prostori geotermalne vode u energetske svrhe "Požega", "Lipik" i "Tekić" • predloženi prostor za istraživanje i eksploataciju geotermalne vode "Lipik" • predloženi prostor za istraživanje i eksploataciju geotermalne vode u energetske svrhe (istražni potencijal geotermalne vode) "Međurić" • istražni prostor geotermalnih voda u energetske svrhe - cijelo područje županije • svi ostali istražni prostori • svi ostali istražni prostori i eksploatacijska polja za proizvodnju mineralnih sirovina • svi ostali istražni prostori i eksploatacijska polja ugljikovodika geotermalnih voda u energetske svrhe <p>NAPOMENA: Preliminarni istražni prostor geotermalne vode „Požega“ iz našeg prijašnjeg dopisa se briše iz evidencije mogućih istražnih prostora geotermalne vode jer postoje perspektivnija područja za istraživanje, a predloženi istražni prostor geotermalne vode „Lipik“ je sad postao istražni prostor, te se na području Županije sada nalazi i istražni prostor geotermalne vode „Tekić“.</p>

	odgovor		Prihvaća se
	obrazloženje		Riješeno kroz Odredbe Plana
	mišljenje/ prijedlog/primjedba	5.2.	U točki (51.) dodati: (51.) Sve gospodarske djelatnosti (industrijski sadržaji, zone malog gospodarstva i poduzetništva te obrtničke djelatnosti), koje nisu vezane uz lokaciju prirodnih resursa (kao što su npr. objekti i postrojenja za istraživanje i eksploataciju ugljkovodika, geotermalnih voda u energetske svrhe te mineralnih sirovina), moraju se locirati unutar postojećih radnih ili mješovitih zona naselja, odnosno unutar građevinskog područja naselja.
	odgovor		Prihvaća se
	obrazloženje		Riješeno kroz Odredbe Plana
	mišljenje/ prijedlog/primjedba	5.3.	U točki (72a.) dodati: Na građevnoj čestici gospodarske građevine za intenzivan uzgoj životinja mogu se graditi i ostale građevine kao što su: - staklenici i plastenici za uzgoj biljaka - podna skladišta i uređena površine za privremeno prikupljanje i privremeno skladištenje poljoprivrednih proizvoda - otvorene i poluotvorene nadstrešnice i zatvorena skladišta za čuvanje plodova, sjemena, ambalaže isl. - građevine za potrebe pakiranja proizvoda koji su u cijelosti ili pretežno proizvedeni na pripadajućem posjedu - objekti i postrojenja (građevine) za istraživanje i eksploataciju u geotermalnih voda u energetske svrhe
	odgovor		Prihvaća se
	obrazloženje		Riješeno kroz Odredbe Plana
	mišljenje/ prijedlog/primjedba	5.4.	U točki (74c.) dodati: Gospodarske građevine u funkciji obavljanja poljoprivrednih djelatnosti mogu biti: - građevine za intenzivnu poljoprivrednu proizvodnju, uzgoj poljoprivrednih kultura i životinja (stoke, peradi i krznaša) te ribnjaci, - građevine za smještaj poljoprivrednih proizvoda, - građevine za smještaj i sklanjanje poljoprivredne mehanizacije i oruđa te njihovo održavanje, - gospodarske proizvodno-obrtničke građevine za primarnu doradu i preradu u funkciji osnovne poljoprivredne proizvodnje, - ugostiteljsko-turističke građevine za smještaj i prehranu u seoskom turizmu - objekti i postrojenja (građevine) za istraživanje i eksploataciju geotermalnih voda u energetske svrhe (grijanja staklenika, plastenika isl.) - pojedinačne građevine u funkciji poljoprivredne proizvodnje - ostale pomoćne građevine za potrebe obavljanja poljoprivredne djelatnosti ili seoskog turizma
	odgovor		Prihvaća se
	obrazloženje		Riješeno kroz Odredbe Plana
	mišljenje/ prijedlog/primjedba	5.5.	U točki (89a.), u tablici 3a dodati: Istražni prostor geotermalne vode u energetske svrhe Lipik se površinom nalazi na području Grada Lipika, istražni prostor geotermalne vode u energetske svrhe Tekić se nalazi na području Općine Velika, Općine Kaptol, Općine Jakšić, Grada Kutjevo, Grada Pletemica i Grada Požega, a istražni potencijal Međurić se površinom nalazi na području Grada Kutina, Grada Garešnica i Grada Lipik.
	odgovor		Ne prihvaća se
	obrazloženje		U tablici 3a. navode se lokacije koje imaju energetski potencijal prema

			<p>Studiji hidro-geotermalnog potencijala Požeško-slavonske županije, a nije riječ o istražnim prostorima geotermalne vode u energetske svrhe na koje se odnosi traženi tekst. Stoga tekst nije potrebno ugraditi te isti ne pripada u ovu tablicu.</p> <p>Također istražni prostori geotermalne vode u energetske svrhe, obzirom da su obuhvatom znatno veći, niti nigdje drugdje se u Odredbama za provedbu ne opisuju pripadnošću jedinicama lokalne samouprave, već je njihov obuhvat vidljiv na kartografskim prikazima.</p>
	mišljenje/ prijedlog/primjedba	5.6.	<p>U točki (89b.) izmijeniti:</p> <p>Nova eksploatacijska polja geotermalnih voda u energetske svrhe mogu se formirati unutar istražnih prostora geotermalne vode, predloženih - prostora za istraživanje i eksploataciju geotermalne vode i površine planirane za istraživanje i eksploataciju geotermalne vode bez izmjene ovog Plana, a određuju se sukladno posebnim propisima kojima se uređuje istraživanje i eksploatacija ugljikovodika, geotermalnih voda odredbama ovog Plana.</p> <p>Unutar površina planiranih za istraživanje ugljikovodika istražnog prostora ugljikovodika u pripremi te istraživanje geotermalne vode u energetske svrhe koje obuhvaćaju cijelo područje Županije ukoliko se potvrdi potencijal za eksploataciju mogu se kroz izmjenu bez izmjene ovog Plana, a i bez izmjene Plana niže razine, odrediti granice eksploatacijskih polja ukoliko istražni prostor ispunjava odgovarajuće propisane zahtjeve pod uvjetom da je u skladu s posebnim propisima, kao i propisima o istraživanju i eksploataciji ugljikovodika i geotermalnih voda te osnovnim smjericama i odredbama za neposrednu provedbu iz ovog Plana.</p> <p>.....</p> <p>Prilikom istraživanja i eksploatacije ugljikovodika poštivati mjere zaštite okoliša i prirode propisane „Okvirnim planom i programom istraživanja i eksploatacije ugljikovodika na kopnu“.</p> <p>Prilikom istraživanja i eksploatacije geotermalnih voda u energetske svrhe poštivati mjere zaštite okoliša i prirode propisane „Planom razvoja geotermalnog potencijala Republike Hrvatske do 2030. godine“.</p> <p>NAPOMENA: Usklađeno sa prvim paragrafom, prvom rečenicom.</p>
	odgovor		Djelomično se prihvaća
	obrazloženje		<p>Primjedba se najvećim dijelom prihvaća, ali na način da se termini i nazivi usklađuju s ostatkom teksta Odredbi za provedbu, a osobito s terminima navedenim u članku 41a. Odredbi.</p> <p>Također, neposredna provedba bez izmjene ovog Plana, omogućena je za sve zahvate vezane uz eksploataciju i istraživanje koji su navedeni člankom 363a., te se nova eksploatacijska polja mogu formirati unutar prostora za istraživanje (istražnih prostora) i eksploataciju geotermalne vode u energetske svrhe, predloženih prostora za istraživanje i eksploataciju geotermalne vode u energetske svrhe te površina planiranih za eksploataciju ugljikovodika, a koji su određeni poligonima na kartografskim prikazima. Eksploatacija ugljikovodika i geotermalnih voda u energetske svrhe izvan ovih prostora, a na području cijele županije koja u cijelosti čini jedan istražni prostor, ukoliko se potvrdi potencijal za eksploataciju, omogućuje se kroz izmjenu ovog Plana, a bez izmjene plana niže razine, pri čemu će se, nakon izmjene, postupati sukladno odredbama za neposrednu provedbu ovog Plana.</p> <p>Zadnja dva stavka primjedbe prihvaćaju se u cijelosti.</p>
	mišljenje/ prijedlog/primjedba	5.7.	<p>U točki (130.) dodati:</p> <p>Izvan građevinskog područja moguća je izgradnja sljedećih građevina:</p> <ul style="list-style-type: none"> - građevina infrastrukture (prometne, energetske, komunalne itd.),

			<ul style="list-style-type: none"> - sportsko-rekreacijska igrališta i građevine te ostale građevine u funkciji posjećivanja i golf igrališta, - građevina obrane, - građevina za istraživanje i iskorištavanje mineralnih sirovina - objekti i postrojenja (građevine) za istraživanje i eksploataciju ugljikovodika i geotermalnih voda u energetske svrhe,
	odgovor		Prihvaća se
	obrazloženje		Riješeno kroz Odredbe Plana
	mišljenje/ prijedlog/primjedba	5.8.	<p>U točki (136.) dodati:</p> <p>.....</p> <p>4. nije dozvoljeno istraživanje i eksploatacija <u>ugljikovodika</u> te mineralnih sirovina na prostoru na kojem se nalaze gradska naselja, javne prometnice, vodoprivredni objekti i uređaji, vojni objekti, spomenici kulture, posebno zaštićeni objekti prirode i groblja, na prostorima iznad i ispod elektroenergetskih vodova i postrojenja, te na prostoru gdje se nalaze drugi objekti od općeg značenja određeni posebnim propisima.</p> <p>Istraživanje ugljikovodika omogućava se na prostoru na kojem se nalaze gradska naselja, javne prometnice, vodoprivredni objekti i uređaji, vojni objekti, spomenici kulture, posebno zaštićeni objekti prirode i groblja, na prostorima iznad i ispod elektroenergetskih vodova i postrojenja, te na prostoru gdje se nalaze drugi objekti od općeg značenja određeni posebnim propisima, samo uz suglasnost i u skladu s posebnim uvjetima nadležnog javnopravnog tijela te sukladno uvjetima iz članka 363a. do 363l. Eksploatacija ugljikovodika na navedenim prostorima moguća je uz ograničenje gradnje objekata i postrojenja (građevina) sukladno uvjetima iz članka 363a. do 363l.</p> <p>5. nije dozvoljeno istraživanje i eksploatacija mineralnih sirovina te ugljikovodika i geotermalnih voda u energetske svrhe na prostoru ispod zgrada koje se nalaze izvan gradskih naselja i na prostoru do 40 metara oko tih zgrada, te na prostoru koji obuhvaća dvorište i vrtove izvan gradskih naselja, bez suglasnosti vlasnika. Istraživanje i eksploatacija ugljikovodika i geotermalnih voda u energetske svrhe odvija se sukladno uvjetima navedenim u članku, a nije dozvoljena na prostoru koji obuhvaća dvorište i vrtove izvan gradskih naselja, bez suglasnosti vlasnika.</p>
	odgovor		Djelomično se prihvaća
	obrazloženje		<p>Primjedba se prihvaća osim navoda u primjedbi broj 4. koji glasi: „Istraživanje ugljikovodika omogućava se na prostoru na kojem se nalaze gradska naselja, javne prometnice, vodoprivredni objekti i uređaji, vojni objekti, spomenici kulture, posebno zaštićeni objekti prirode i groblja, na prostorima iznad i ispod elektroenergetskih vodova i postrojenja, te na prostoru gdje se nalaze drugi objekti od općeg značenja određeni posebnim propisima, samo uz suglasnost i u skladu s posebnim uvjetima nadležnog javnopravnog tijela te sukladno uvjetima iz članka 363a. do 363l. Eksploatacija ugljikovodika na navedenim prostorima moguća je uz ograničenje gradnje objekata i postrojenja (građevina) sukladno uvjetima iz članka 363a. do 363l.“</p> <p>Smatramo da kako smo u prethodnoj rečenici izbacili zabranu istraživanja i eksploatacije ugljikovodika “na prostoru na kojem se nalaze gradska naselja, javne prometnice, vodoprivredni objekti i uređaji, vojni objekti, spomenici kulture, posebno zaštićeni objekti prirode i groblja, na prostorima iznad i ispod elektroenergetskih vodova i postrojenja, te na prostoru gdje se nalaze drugi objekti od općeg značenja određeni posebnim propisima“, smatramo da nije potrebno ponovo naglašavati da je sve to isto dozvoljeno, osobito što se to ne naglašava za druge zahvate u prostoru. Naime, navodi se što je zabranjeno, ili ograničeno, a ne što je dopušteno.</p>
	mišljenje/ prijedlog/primjedba	5.9.	<p>U točki (229.) dodati:</p> <p>Na prostorima za istraživanje i eksploataciju geotermalne vode “Požega”, “Tekić”, Lipik i „Međurić” te na EP geotermalne vode “Tekić” i „LIP-9H”, u svrhu provođenja i analiziranja smještaja istražnih bušotina i prateće infrastrukture, potrebno je prethodno provesti krajobrazne analize kako bi se u najvećoj mogućoj mjeri sačuvala postojeća vrijedna vegetacija, a</p>

			predispozicije zahvata prilagoditi reljefnim karakteristikama te težiti što manjoj introdukciji nove prateće infrastrukture zahvata, a odabir lokaliteta birati prema postojećoj infrastrukturi
	odgovor		Prihvaća se
	obrazloženje		Riješeno kroz Odredbe Plana
	mišljenje/ prijedlog/primjedba	5.10.	<p>U točki (258l.) dodati:</p> <p>.....</p> <p>Energetska postrojenja za iskorištavanje geotermalnih izvora</p> <p>.....</p> <ul style="list-style-type: none"> • Prilikom planiranja aktivnosti predloženog prostora za istraživanje i eksploataciju geotermalne vode (ist raznog potencijala) „Medurić” i predloženi prostor za istraživanje i eksploataciju ist raznih prostora geotermalne vode “Pežega” i “Lipik” i “Tekić”, odnosno na razini zahvata prikupiti podatke o rasprostranjenosti ciljnih vrsta područja ekološke mreže HR1000010 Poilovlje s ribajacima na području u blizini zahvata te u skladu s podacima istražno bušenje i eksploataciju geotermalne vode te snimanje 2D i 3D seizmike planirati izvan područja rasprostranjenosti staništa pogodnih za ciljne vrste. <p>NAPOMENA: Predloženi prostor za istraživanje i eksploataciju geotermalne vode „Požega” iz našeg prijašnjeg dopisa se briše iz evidencije mogućih istražnih prostora geotermalne vode jer postoje perspektivnija područja za istraživanje, a predloženi istražni prostor geotermalne vode „Lipik” je sad postao istražni prostor, te se na području županije sada nalazi i istražni prostor geotermalne vode „Tekić”.</p>
	odgovor		Djelomično se prihvaća
	obrazloženje		<p>Primjedba se najvećim dijelom prihvaća, ali na način da se termini i nazivi usklađuju s ostatkom teksta Odredbi za provedbu, a osobito s terminima navedenim u članku 41a. Odredbi.</p> <p>Istovremeno, obzirom da je navedena točka preuzeta iz Mjera ublažavanja negativnih utjecaja Glavne ocjene prihvatljivosti Plana na ekološku mrežu, pri čemu se u istoj ta obaveza ne navodi za prostor za istraživanje (istražni prostor) i eksploataciju geotermalne vode „Lipik”, iz tog razloga „Lipik” se i ne stavlja u obavezu u ovoj točki.</p>
	mišljenje/ prijedlog/primjedba	5.11.	<p>U točki (363a.) izmijeniti:</p> <p>Uvjeti provedbe i lokacijski uvjeti za neposrednu provedbu ovog Plana utvrđuju se za slijedeće zahvate u prostoru državnog značaja prikazane na kartografskom prikazu br. 1.:</p> <ul style="list-style-type: none"> • tri eksploatacijska polja ugljikovodika (u daljnjem tekstu „EPU”), koja se dijelom nalaze unutar obuhvata ovog Plana (EPU Janja Lipa, EPU Kozarica, EPU Jamarica) sa naftno-rudarskim objektima i postrojenjima za potrebe istraživanja i eksploatacije ugljikovodika <ul style="list-style-type: none"> - EPU Jamarica (dijelom planirano ovim Planom) može se utvrditi unutar granica prikazanih na kartografskom prikazu br. 1. „Korištenje i namjena prostora”, maksimalne veličine (dio unutar obuhvata ovog Plana) cca 25,35 ha, a u skladu s odredbama, smjernicama i kriterijima posebnih propisa i ovog Plana (ukupna površina EPU Jamarica iznosi cca 4.223,11 ha) - EPU Janja Lipa (dijelom planirano ovim Planom) može se utvrditi unutar granica prikazanih na kartografskom prikazu br. 1. „Korištenje i namjena prostora”, maksimalne veličine (dio unutar obuhvata ovog Plana) cca 431,56 ha, a u skladu s odredbama, smjernicama i kriterijima posebnih propisa i ovog Plana (ukupna površina EPU Janja Lipa iznosi cca 490,40 ha) - EPU Kozarica (dijelom planirano ovim Planom) može se utvrditi unutar granica prikazanih na kartografskom prikazu br. 1. „Korištenje i namjena prostora”, maksimalne veličine (dio unutar obuhvata ovog Plana) cca 139,35 ha + 25,25 ha, a u skladu s odredbama, smjernicama i kriterijima posebnih propisa i ovog Plana (ukupna površina EPU Kozarica iznosi cca 2.251,80 ha).

			<ul style="list-style-type: none"> • površine za istraživanje ugljikovodika (istražni prostori) Sava - 07, Sava- 08, Sava- 09i Drava-03 • eksploatacijska polja geotermalne vode u energetske svrhe "Antunovo vrelo", "LIP- 9H", "Tekić" i "Velika" te za objekte i postrojenja, kao i sve građevine unutar površina planiranih za eksploataciju ugljikovodika, i istražnih prostora ugljikovodika u pripremi, • buduća eksploatacijska polja te za objekte i postrojenja, kao i sve građevine unutar površina planiranih za eksploataciju ugljikovodika • buduća eksploatacijska polja za objekte i postrojenja, kao i sve građevine unutar površina planiranih za eksploataciju geotermalnih voda u energetske svrhe unutar <ul style="list-style-type: none"> - predloženog prostora za istraživanje i eksploataciju istražnih prostora geotermalne vode "Požega" „Lipik" i "Tekić" - predloženog prostora za istraživanje i eksploataciju geotermalne vode "Lipik" - predloženog prostora za istraživanje i eksploataciju geotermalne vode (istražni potencijal) "Međurić" za koja ovim planom nisu određeni oblik i veličina, ali će biti predložena provjerenim elaboratom o rezevama <p>NAPOMENA: Za navedena eksploatacijska polja geotermalne vode u energetske svrhe "Antunovo vrelo", "LIP- 9H", "Tekić" i "Velika ne postoje podaci u Agenciji za ugljikovodike, a ako se radi o eksploatacijskim poljima geotermalne vode u balneološke svrhe onda su smještena u krivo podglavlje. Predloženi prostor za istraživanje i eksploataciju geotermalne vode „Požega" iz našeg prijašnjeg dopisa se briše iz evidencije mogućih istražnih prostora geotermalne vode jer postoje perspektivnija područja za istraživanje, a predloženi istražni prostor geotermalne vode „Lipik" je sad postao istražni prostor, te se na području županije sada nalazi i istražni prostor geotermalne vode „Tekić".</p>
	odgovor		Djelomično se prihvaća
	obrazloženje		Primjedba se najvećim dijelom prihvaća, ali na način da se termini i nazivi usklađuju s ostatkom teksta Odredbi za provedbu, a osobito s terminima navedenim u članku 41a. Odredbi. Površine za istraživanje ugljikovodika, odnosno istražni prostori ugljikovodika, istražni prostori ugljikovodika u pripremi, kao i istražni prostori geotermalnih voda u energetske svrhe utvrđuju se za neposrednu provedbu, ali u svrhu istražnih radova.
	mišljenje/ prijedlog/primjedba	5.12.	U točki 363.b dodati tekst: Unutar EPU iz članka 363a. neposrednom provedbom ovog Plana mogu se izdavati akti za građenje i/ili rekonstrukciju građevina naftno -rudarskih objekata i postrojenja i izvođenje zahvata u prostoru koji se ne smatraju građenjem:
	odgovor		Prihvaća se
	obrazloženje		Riješeno kroz Odredbe Plana
	mišljenje/ prijedlog/primjedba	5.13.	U točki 363i. izmijeniti tekst: Najmanja udaljenost bušotinskih radnih prostora te otpremnih, centralnih, mjernih, sabirnih i kompresorskih stanice (osim za geotermalne vode) mora iznositi: <ul style="list-style-type: none"> - najmanje 200 70 m od građevinskih područja naselja, izdvojenih građevinskih područja naselja, izdvojenih građevinskih područja izvan naselja, osim od izdvojenih građevinskih područja izvan naselja gospodarske namjene-proizvodne planiranih ovim planom i/ili u PPUO/G, - najmanje 200 70 m od sportske, sportsko-rekreacijske i sl. namjene određene u PPUO/G izvan građevinskih područja, - najmanje 200 70 m od površina posebne namjene, postojećih i planiranih infrastrukturnih koridora, te područja posebnih uvjeta korištenja i posebnih ograničenja u korištenju i primjene posebnih mjera uređenja i zaštite, osim iznimno, uz suglasnost i u skladu s posebnim uvjetima nadležnog javnopravnog tijela, - najmanje 100 m od šuma posebne namjene, osim iznimno, ako ne utječu na razloge zbog kojih su proglašene.

	odgovor		Prihvaća se
	obrazloženje		Riješeno kroz Odredbe Plana
	mišljenje/ prijedlog/primjedba	5.14.	U točki 363j. izmijeniti tekst: - oko izgrađene bušotine zaštitna i požarna zona iznosi 7,5 m u polumjeru oko osi bušotine za geotermalne vode, a oko izgrađene bušotine zaštitna i požarna zona iznosi 30 m u polumjeru oko osi bušotine za ugljikovodike . Kod trajno napuštenih bušotina (likvidirane – kanal bušotine se nalazi od 1,5 do 2 m pod zemljom), sigurnosna zaštitna zona u kojoj je zabranjeno graditi građevine za boravak i rad ljudi iznosi 3 m u polumjeru oko osi kanala trajno napuštene bušotine
	odgovor		Prihvaća se
	obrazloženje		Riješeno kroz Odredbe Plana
6.	PODNOŠITELJ	MINISTARSTVO GOSPODARSTVA I ODRŽIVOG RAZVOJA, Uprava za energetiku, Radnička cesta 80, 10 000 Zagreb	Klasa:310-02/21-01/257, Urbroj: 517-07-3-2-23-4 od 16. listopada 2023.
	mišljenje/ prijedlog/primjedba	6.1.- 6.14.	Mišljenja/prijedlozi/primjedbe istovjetni su sa dostavljenim mišljenjem od strane Agencije za ugljikovodike te su i obrazloženja istovjetna (vidi: Tablica 7. „MIŠLJENJA, PRIJEDLOZI I PRIMJEDBE JAVNOPRAVNIH TIJELA, SUKLADNO ČLANKU 101. ZAKONA, U ODREĐENOM ROKA , točka 5.)
	odgovor		
	obrazloženje		
7.	PODNOŠITELJ	MINISTARSTVO MORA, PROMETA I INFRASTRUKTURE Uprava za cestovni promet, cestovnu infrastrukturu i inspekciju, Prisavlje 1, 10000 Zagreb	Klasa: 350-01/23-01/41, Urbroj: 530-08-1-1-23-2 od 27. rujna 2023
	mišljenje/prijedlog/ primjedba	7.1.	Mišljenja su da je tijekom pripreme prostornog plana potrebno obuhvatiti zahtjeve i planove razvoja javnih cesta na način da se u postupak izrade obavezno uključe upravitelji javnih cesta, te da je za Planom je potrebno obuhvatiti održive oblike prometovanja poput biciklističkog prometa i elektromobilnosti.
	odgovor		Prihvaća se
	obrazloženje		
8.	PODNOŠITELJ	Ministarstvo turizma i sporta, Prisavlje 14, 10000 Zagreb	Klasa: 350-01/21-01/10, Urbroj: 529-05-01-02/1-23-6 od 25. rujna 2023
	mišljenje/prijedlog/ primjedba	8.1.	Nema primjedbi iz područja svoje nadležnosti na IV. Izmjene i dopune PPPSŽ te Stratešku studiju utjecaja na okoliš
	odgovor		Prihvaća se.
	obrazloženje		
MIŠLJENJA, PRIJEDLOZI I PRIMJEDBE JAVNOPRAVNIH TIJELA, SUKLADNO ČLANKU 101. ZAKONA,			
IZVAN ODREĐENOG ROKA			
1.	PODNOŠITELJ	MINISTARSTVO GOSPODARSTVA I ODRŽIVOG RAZVOJA, Uprava za procjenu utjecaja na okoliš i održivo gospodarenje otpadom, Radnička cesta 80, 10 000 Zagreb	Klasa: 351-03/23-01/1688 Urbroj: 517-05-1-1-23-10 od 20. listopada 2023.
	mišljenje/prijedlog/ primjedba	1.1.- 1.14.	Mišljenja/prijedlozi/primjedbe istovjetni su sa dostavljenim mišljenjem od strane Agencije za ugljikovodike te su i obrazloženja istovjetna (vidi: Tablica 7. „MIŠLJENJA, PRIJEDLOZI I PRIMJEDBE JAVNOPRAVNIH TIJELA, SUKLADNO ČLANKU 101. ZAKONA, U ODREĐENOM ROKA , točka 5.)
	odgovor		

	obrazloženje		
2.	PODNOŠITELJ	MINISTARSTVO POLJOPRIVREDE, Uprava za poljoprivredno zemljište, biljnu proizvodnju i tržište, Ulica grada Vukovara 78, p.p. 1034, 10000 Zagreb (dopis: Klasa: 350-02/23-01/459, Urbroj: 525-06/197-23-2 od 20. listopada 2023.)	Klasa: 350-02/23-01/459, Urbroj: 525-06/197-23-2 od 20. listopada 2023.)
	mišljenje/prijedlog/primjedba	2.1.	<p>Prostorni plan treba biti usklađen sa odredbama Zakona o poljoprivrednom zemljištu ('Narodne novine', br. 20/18, 115/18, 98/19 i 57/22-u daljnjem tekstu: Zakon) i to kako slijedi:</p> <ul style="list-style-type: none"> - člankom 22. stavkom 3. Zakona kojim je propisano da se osobito vrijedno poljoprivredno zemljište (P1 kategorija) i vrijedno poljoprivredno zemljište (P2 kategorija) izvan granica građevinskog područja ne može koristiti u nepoljoprivredne svrhe osim kada su zadovoljeni najmanje jedan od slijedećih uvjeta: kada nema niže vrijednoga poljoprivrednog zemljišta u neposrednoj blizini, što ne uključuje izgradnju igrališta za golf i samostalnih građevina solarnih elektrana; kada je utvrđen interes Republike Hrvatske za izgradnju objekata koji se prema posebnim propisima grade izvan građevinskog područja; pri gradnji poljoprivrednih građevina namijenjenih isključivo za poljoprivrednu djelatnost i preradu poljoprivrednih proizvoda uključivo sklopove obnovljivih izvora energije na tim građevinama; za korištenje građevina koje su ozakonjene temeljem posebnog zakona, - člankom 83. stavkom 4. Zakona kojim je propisano da se poljoprivredno zemljište izvan građevinskog područja ne može geodetskim elaboratima dijeliti na katastarsku česticu površine manje od 1 ha, osim u slučaju izdvajanja poljoprivrednog zemljišta radi izgradnje infrastrukturnih i drugih građevina određenih propisom kojim se uređuje prostorno uređenje i osim u slučaju nasljeđivanja, - člankom 29. stavcima 1., 2. i 3. i člankom 30. stavkom 1. Zakona kojima je propisano da se poljoprivrednim zemljištem u vlasništvu države raspolaže na temelju Programa raspolaganja poljoprivrednim zemljištem u vlasništvu države (u daljnjem tekstu: Program raspolaganja) te da se Programom raspolaganja mogu jednokratno planirati površine poljoprivrednog zemljišta u vlasništvu države za ostale namjene i to do 5% od ukupne površine poljoprivrednog zemljišta u vlasništvu države na području općine ili grada. <p>Iz navedenog proizlazi da:</p> <ul style="list-style-type: none"> - se površine poljoprivrednog zemljišta u vlasništvu države ne mogu uvrstiti u građevinsko područje i to na području onih jedinica lokalne samouprave koje uz suglasnost Ministarstva poljoprivrede nisu donijele Programe raspolaganja, - ukoliko su jedinice lokalne samouprave donijele Programe raspolaganja uz suglasnost Ministarstva poljoprivrede, površine poljoprivrednog zemljišta u vlasništvu države na njihovom području mogu se uvrstiti u građevinsko područje isključivo ako su iste Programima raspolaganja planirane za ostale namjene.
	odgovor		Prihvaća se
	obrazloženje		
3.	PODNOŠITELJ	MINISTARSTVO OBRANE, Uprava za materijalne resurse, Sektor za vojnu infrastrukturu i zaštitu okliša, Služba za vojno graditeljstvo i energetska učinkovitost Zagreb	Klasa: 350-01/23-02/417, Urbroj: 512M3-020201-23- od 07. studenog 2023.)
	mišljenje/prijedlog/primjedba	3.1.	<p>Temeljem odredbi članka 92. Zakona o obrani („Narodne novine" broj 73/13, 75/15, 27/16, 110/17, 30/18 i 70/19) i Pravilnika o zaštitnim i sigurnosnim zonama oko vojnih lokacija i građevina („Narodne novine" broj 122/15), po izvršenom uvidu u Prijedlog IV. izmjena i dopuna Prostornog plana Požeško-slavonske županije obavještavamo vas da nemamo primjedbi na isti.</p> <p>U predmetnom planu zadržane su postojeće zone posebne namjene sa zaštitnim i sigurnosnim zonama za vojne lokacije prema sljedećem:</p> <ul style="list-style-type: none"> - vojarna „123. brigade HV", Požega, - vježbalište „Glavica" sa skladištem „Barutana", Požega, - streljište „Novo Selo", Požega, - LUP „Papuk", Brestovac, Velika, - OUP „Degman", Čaglin, - OUP „Kapavac", Kutjevo.

	odgovor		Prihvaća se
	obrazloženje		

Tablica 9.

PRIJEDLOG FIZIČKE OSOBE				
1.	PODNOŠITELJ		ŽELJKO ROMIĆ Požega	05. listopad 2023.
	prijedlog	1.1.	Predlaže da se IV. Izmjenama i dopunama PPPSŽ, planira prenamjena gospodarske zone u javnu i društvenu namjenu radi izgradnje doma za starije i nemoćne osobe.	
	odgovor	1.1.	Ne prihvaća se	
	obrazloženje		Prijedlog nije prihvaćen jer nije predmet IV. Izmjena i dopuna PPPSŽ, već se isti rješava planovima nižeg reda, odnosno prostornim planovima uređenja gradova i općina, a ovom slučaju Prostornim planom uređenja Grada Požege.	

Temeljem navedenih odgovora i obrazloženja, mijenja se i dopunjuje elaborat IV. Izmjena i dopuna PPPSŽ, pojedini manji dijelovi elaborata, koji nisu bili predmet primjedbi, se dijelom korigiraju u cilju jasnijeg određenja i tehničkog usklađenja, a bez promjene njihova dosadašnjeg značenja.

OČITOVANJE IZRAĐIVAČA STRATEŠKE STUDIJE UTJECAJA NA OKOLIŠ PRIJEDLOGA IV. IZMJENA I DOPUNA PPPSŽ NA KOMENTARE DANE U JAVNOJ RASPRAVI

Očitovanje izrađivača Strateške studije utjecaja na okoliš Prijedloga IV. Izmjena i dopuna PPPSŽ na komentare dane u javnoj raspravi (mišljenja, prijedloge i primjedbe na stratešku studiju) **daje se cjelovito na način kako je dostavljeno potpisano od strane izrađivača**, a prilaže se iza potpisa sudionika u izradi Izvješća o javnoj raspravi (Nositelja izrade i Stručnog izrađivača).

Odgovore na dobivene primjedbe, prijedloge i mišljenja usuglašene sa stavovima Županije, kao odgovorni voditelj izrade IV. Izmjena i dopuna PPPSŽ pripremila:

Gordana Boban, mag.ing.arch.

  **GORDANA BOBAN**
mag.ing.arch.
OVLAŠTENÁ ARHITEKTICA
URBANISTICA
A-U 10

PROČELNICA

Nikolina Stanić, mag.geogr.



REPUBLICA HRVATSKA
POŽEŠKO-SLAVONSKA ŽUPANIJA
ODJEL ZA PROSTORNO UREĐENJE I ZAŠTITU OKOLIŠA
GRADITELJSTVO I ZAŠTITU OKOLIŠA
POŽEGA



Strateška studija utjecaja na okoliš
IV. Izmjene i dopune Prostornog plana Požeško-slavonske županije – javna rasprava

Hrvatski operator prijenosnog sustava d.d.

Sektor za razvoj, projektiranje, izgradnju i upravljanje imovinom
Klasa: 700/23-17/84
Ur. broj: 3-200-004-02/IP-23-02
10. listopada 2023.

Prijedba	Odgovor
<p>Str. 4, navodi se "za ostale elektroodove — 100,0 m² — molimo detaljnije pojašniti na što se misli, da li na srednje-naponske distribucijske vodove?"</p>	
<p>Str. 30, navodi se "Prometnice, dalekovodi i pruga prema vizualnom utjecaju predstavljaju elemente krajolupne degradacije a funkcionalno služe kao pravci kretanja koji omogućuju sagledavanje prostora." — molimo pojašniti na koji način dalekovodi služe kao pravci kretanja?"</p>	
<p>Str. 71, navodi se „U prostoru dominira zračna mreža s tendencijom njenog preinještavanja, posebno u urbanim sredinama, pod zemlja, najčešće u konduku ceta.“ — molimo pojašniti na temelju kojih planova razvoja prijenosne ili distribucijske mreže je utemeljen navod da se planiraju kablirani (pod zemljom) dijelovi mreže i na koje konkretne slučajeve se misli?</p>	<p>Navedeno se ne odnosi na predmetnu Studiju te se na ovim stranica ne nalazi citirani tekst iz prijedbi.</p>
<p>Str. 74, navodi se „...dominantan utjecaj cestovnog prometa na okoliš jer rastaća potrošnja nafte i naftnih derivata prati povećanje broja cestovnih vozila.“ — navedeno nije u skladu s brojnim razvojnim strategijama Republike Hrvatske u kojima se promoviira elektromobilnost i smanjenje broja vozila na fosilna goriva u javnom i osobnom prijevozu.</p>	
<p>Str. 94, navodi se: "Dalekovodi mogu imati negativan utjecaj na bioraznolikost manje preko zaumiranja staništa, a više preko utjecaja na ornitofaunu. Naime, zabilježeno je kako je moguć utjecaj na pojedine vrste elektrostrukcijom." — U studiji je nužno naglasiti da se elektrostrukcija događa sama i isključivo na dalekovodima srednjeg napona. Na visokonaponskim dalekovodima elektrostrukcija se ne događa zbog velike međusobne udaljenosti faznih vodica te faznih vodica i uzemljenih dijelova</p>	



Strateška studija utjecaja na okoliš
IV. Izmjene i dopune Prostornog plana Požeško-slavonske županije – javna rasprava

Hrvatski operator prijenosnog sustava d.d.

Prijenosno područje Osijek
Klasa: 700/22-10/05
Ur. broj: 3-002-001-03/GV-23-06
23. listopada 2023.

Primjedba	Odgovor
Uvidom u razloge donošenja Strateške studije i Izmjene i dopune Prostornog plana smatramo da ne postoji, sa stajališta HOPPS d.d. Prijenosno područje Osijek, potreba za strateškom procjenom utjecaja na okoliš.	/

Hrvatski operator prijenosnog sustava d.d.

Prijenosno područje Osijek
Klasa: 700/23-16/01
Ur. broj: 3-002-001-02/IP-23-64
3. listopada 2023.

Primjedba	Odgovor
Pregledom predmetnog Plana nismo prijedloga na primjedbi na IV. Izmjene i dopune Prostornog plana Požeško-slavonske županije.	/

HŽ Infrastruktura

Sektor za razvoj, pripremu i provedbu investicija i EU fondova
7463/23; 1.3.1. SK
29. rujna 2023.



Strateška studija utjecaja na okoliš
IV. Izmjene i dopune Prostornog plana Požeško-slavonske županije – javna rasprava

Prijedlog	Odgovor
<p>Uvidom u dokumentaciju koja je dostupna na mrežnim stranicama Požeško-slavonske županije, izvješćujuerno Vas kako je HZ Infrastruktura d.o.o. suglasna sa sadržajem i razinom obuhvata Strateške studije te prijedlogom IV. izmjena i dopuna Prostornog plana Požeško-slavonske županije.</p>	<p>/</p>
<p>Industrija nafte d.d. (INA)</p>	
<p>Istraživanje i proizvodnja nafte i plina Naš znak- Reg (001/50457184/13-10-23/1773-470/AK 13. listopada 2023.</p>	
<p>Prijedlog</p>	<p>Odgovor</p> <p>Prijedlog se ne odnosi na Studiju</p>
<p>Uvidom u grafičke prikaze Prijedloga plana utvrđeno je da su na karti 1. <i>Korisnost i svojstva</i> prostora ispravno ucrtane granice eksploatacijskih polja ugljikovodika u nadležnosti INA, d.d. istraživanje i proizvodnja nafte i plina, a prema podacima dostavljenim u zahtjevu za izradu IV. Izmjena i dopuna Prostornog plana Požeško-slavonske županije. Na karti 4. <i>Infrastrukturalni uvjeti</i>, 4.3. <i>Energetski uvjeti</i> ispravno su ucrtani plinotoči u nadležnosti INA, d.d. Istraživanje i proizvodnja nafte i plina.</p>	<p>Verzao na tekstualni dio Prijedloga plana iznosimo svoju primjedbu na Članak 363i. u <i>paragrafu 11.2 Uvjeti neposredne provedbe zabrta u prostoru</i>, kojim su propisane udaljenosti naftno-nudarskih objekata i postrojenja od drugih zabrta u prostoru. Misljenja smo da je predviđena udaljenost busiobinskih radnih prostora od 200 m od građevinskih podružja naselja, izdvojenih građevinskih podružja, izdvojenih građevinskih podružja izvan naselja, sportske, sportsko-rekreativne i sl. namjene određene u PPUO/G izvan građevinskih podružja, kao i od površina posebne namjene, postojećih i planiranih infrastrukturnih koridora te podružja posebnih uvjeta korištenja i posebnih ograničenja u korištenju <i>prevedika</i> i da se od te odredbe trebaju izuzeti naftno-nudarski objekti i postrojenja u postojećim eksploatacijskim poljima ugljikovodika. Isto se odnosi i na predviđene udaljenosti od najmanje 100 m od i sama posebne namjene. Smatramo da se navedene udaljenosti mogu primjenjivati za istražne</p>



Strateška studija utjecaja na okoliš
 IV. Izmjene i dopune Prostornog plana Požeško-slavonske županije – javna rasprava

Prijedba	<p>bušotine u istražnim prostorima, međuim u postojećim eksploatacijskim poljima ugljikovodika ona je populično ograničavajuća.</p> <p>Molim Vas da odredbama Prostornog plana omogućite zadržavanje postojećih parva na postojećim eksploatacijskim poljima ugljikovodika u nadležnosti INA, d.d. Istraživanje i proizvodnja nafte i plina.</p> <p>Temeljem navedenog molimo Vas da urađite našu primjedbu te ponovno preispitate navedene odredbe Prijedloga Plana.</p>	Odgovor:
----------	--	----------

Komunalac Požega d.o.o. za komunalne djelatnosti

Naš znak i broj: 4.-853-4/23.JR.
 6. listopada 2023.

Prijedba	<p>Trgovačko društvo Komunalac Požega d.o.o. nema primjedbi na izrađeni dokument.</p>	Odgovor:
----------	---	----------

Komunalac Požega d.o.o. za komunalne djelatnosti

Naš znak i broj: 4.-853-3/23.JR.
 6. listopada 2023.

Prijedba	<p>Prijedlozi se odnose na ID Plana.</p>	Odgovor:
----------	--	----------



Strateška studija utjecaja na okoliš
IV. Izmjene i dopune Prostornog plana Požeško-slavonske županije – javna rasprava

Ministarstvo kulture i medija

Uprava za zaštitu kulturne baštine Konzervatorski odjel u Požegi
Klasa: 612-08/23-10/0375
Ur. broj: 532-05-02-07/4-23-02
27. rujna 2023.

Pitanje/bha	Odgovor
Vežano uz Vaš poziv na javnu raspravu i davanje mišljenja o predmetnom, Klasa: 351-05/21-01/14, Urbroj: 2177-07/1-23-16 od 12. rujna 2023., izjavljujemo da smo suglasni s Strateškom studijom o utjecaju na okoliš i Prijedlogom IV. izmijena i dopuna Prostornog plana Požeško-slavonske županije, te nemamo primjedbi.	/

Ministarstvo kulture i medija

Uprava za zaštitu kulturne baštine Konzervatorski odjel u Požegi
Klasa: 612-08/23-10/0372
Ur. broj: 532-05-02-07/4-23-02
27. rujna 2023.

Pitanje/bha	Odgovor
Vežano uz Vaše traženje, i davanje mišljenja o predmetnom, Klasa: 351-01/21-02/3, Urbroj: 2177-02-23-19 od 12. rujna 2023., mišljenja smo da je prijedlog IV. izmijena i dopuna Prostornog plana Požeško-slavonske županije izrađen u skladu sa Zakonom o zaštiti i očuvanju kulturnih dobara i našim zahtjevima, Klasa 612-08/21-10/0187, Urbroj: 532-05-02-07/3-21-02 od 4. svibnja 2021., te su urvršteni službeni podaci i konzervatorske snjevnice vezano za zaštitu kulturne baštine na prostoru Županije	/

Ministarstvo mora, prometa i infrastrukture

KLASA: 350-01/23-01/41
URBROJ: 530-08-1-1-23-2
27. rujna 2023.



Strateška studija utjecaja na okoliš
IV. Izmjene i dopune Prostornog plana Požeško-slavonske županije – javna rasprava

Primjedba	Odgovor
<p>Strateškom studijom utjecaja na okoliš potrebno je obuhvatiti:</p> <p>1. Analizu cestovnog i biciklističkog prometa (uključujući mrežu ruta) i infrastrukture,</p> <p>2. Analizu usklađenosti sa:</p> <ul style="list-style-type: none"> Nacionalnom razvojnom strategijom Republike Hrvatske do 2030. godine (NN 13/2021), Strategijom prostornog razvoja Republike Hrvatske (NN 106/17), Strategijom prometnog razvoja Republike Hrvatske za razdoblje od 2017. do 2030. godine (NN 84/17), Akcijskim planom za provedbu Nacionalnog plana razvoja biciklističkog prometa za razdoblje od 2023. do 2025. godine, Pravilnikom o funkcionalnim kategorijama za određivanje mreže biciklističkih ruta (NN 91/13, 113/17), 	<p>Strateškom studijom je u poglavlju 3.1.1 Pokretači promjena u okolišu, potpoglavlju 3.1.1. Promet obrađeno sažeto stanje prometne infrastrukture na području Županije. Unutar toga, obrađeni su i cestovni i biciklistički promet.</p> <p>U poglavlju 2. <i>Odnos ID Plana s drugim odgozajivim strategijama, planovima i programima</i> obrađena je usklađenost ID Plana sa Nacionalnom razvojnom strategijom Republike Hrvatske do 2030. godine (NN 13/2021), Strategijom prostornog razvoja Republike Hrvatske (NN 106/17) i Strategijom prometnog razvoja Republike Hrvatske za razdoblje od 2017. do 2030. godine (NN 84/17).</p> <p>S obzirom na to da je ID Plana postojeća cestovna infrastruktura ažurirana sukladno Odluci o razvrstavanju javnih cesta (NN 41/22), odnosno ne dodaje se nova infrastruktura u prostor, što se odnosi i na biciklističku infrastrukturu, spomenuti Akcijski plan za provedbu Nacionalnog plana razvoja biciklističkog prometa za razdoblje od 2023. do 2027. godine nije obrađivan u 2. poglavlju. Također, s obzirom na to da se u 2. poglavlju obrađuje odnos ID Plana s odgovarajućim strategijama, planovima i programima, u navedenom poglavlju nije obrađen spomenuti Pravilnik.</p>
<p>3. Opis utjecaja i mjere za ublažavanje utjecaja na: Cestovni i biciklistički promet i infrastrukturu te infrastrukturu za vozila na alternativni pogon,</p>	<p>Strateškom studijom su u poglavlju 7. Utjecaji provedbe ID Plana na okoliš obrađeni svi potencijalni utjecaji koje će provedba ID Plana imati na sastavnice okoliša.</p> <p>Obavezni sadržaj strateške studije propisan je u Prilogu I. Uredbe u kojem se ne navodi da je potrebno procjenjivati utjecaj ID Plana na cestovni i biciklistički promet i infrastrukturu te infrastrukturu za vozila na alternativni pogon. Eventualni dodatni sadržaj Studije utvrđuje u periodu 30 dana određivanja sadržaja koj kulinarna donošenjem Odluke o sadržaju Studije koja je donesena 18. lipnja 2021. godine. Slobodno tome, u ovoj se fazi postupaka izbjegava izmjena sadržaja Studije u vidu dodavanja novih poglavlja, osobito nakon što su održane sjednice povjerenstva i javna rasprava.</p>



Strateška studija utjecaja na okoliš
IV. Izmjene i dopune Prostornog plana Požeško-slavonske županije – javna rasprava

<p>Pitjeđba</p> <p>4. Važeće europske direktive te nacionalne zakonske i podzakonske akte, posebice: Zakon o cestama (NN 84/11, 22/13, 54/13, 148/13, 92/14, 110/19, 144/21, 114/22, 114/22, 04/23), Zakon o uspostavi infrastrukture za alternativna goriva (NN 120/16, 63/22).</p>	<p>Odgovor</p> <p>U Strateškoj studiji, poglavlju 12.4 Zakoni, pravilnici, odluke, uredbi navodi se međunarodna i nacionalna regulativa koja je korištena prilikom pisanja Strateške studije. Prilivača se sugestija da se Zakon o cestama pridoda u navedene poglavlje, međutim ID Plana ne obuhvaćaju infrastrukturu za alternativna goriva stoga ne smatramo da je drugonavedeni zakon potrebno dodavati u Stratešku studiju.</p>
--	--

Ministarstvo turizma i sporta

KLASA: 350-01/21-01/10
URBROJ: 529-05-01-02/1-23-6
25. rujna 2023.

<p>Pitjeđba</p> <p>Budući da se izmjene u određena za provođenje odnose na zahtvite u prostoru za istraživanje i eksploataciju ugljikovodika, geotermalnih voda, stacionarnih i agrosuncanih elektrana u energetske svrhe, uz mjere zaštite okoliša iz Studije, Ministarstvo turizma i sporta podupire usvajanje dokumenta Izmjene i dopune Plana te se ovim putem očituje kako nema primjedbi iz područja svoje nadležnosti na gore navedene dokumente.</p>	<p>Odgovor</p> <p>/</p>
--	-------------------------

Osječko-baranjska županija

Upravni odjel za prostorno uređenje, graditeljstvo i zaštitu okoliša
KLASA: 351-04/23-04/4
URBROJ: 2158-16/36-23-2
28. rujna 2023.



Strateška studija utjecaja na okoliš
IV. Izmjene i dopune Prostornog plana Požeško-slavonske županije – javna rasprava

Prijedba	Odgovor
<p>Stijednom vašeg zahtjeva pod gore navedenom klasom, sukladnog odredbi članka 23. stavak 2. Uredbe o strateškoj procjeni utjecaja strategije, plana i programa na okoliš („Narodne novine“, broj 3/17) u kojem nas pozivate da dostavimo mišljenje o Strateškoj studiji utjecaja na okoliš IV. Izmjena i dopuna Prostornog plana Požeško-slavonske županije, ovaj Upravni odjel nakon uvida u dokumentaciju dostupnu na internetskim stranicama Požeško-slavonske županije na poveznici (www.pszupanja.hr), daje mišljenje da iz područja naše nadležnosti na istu nema primjedbi.</p>	/

Plinacro d.o.o.

KLASA: PL/21-01/1387
URBROJ: T/181-23-06
5. listopada 2023.

Prijedba	Odgovor
<p>Nastavno na Vaš dopis Klasa: 351-03/21-01/ 14, urbroj: 2177-07/1-23-16 i urad u Stratešku studiju utjecaja na okoliš IV izmjena i dopuna Prostornog plana Požeško-slavonske županije molimo da uvažite sljedeće.</p> <p>Molimo da u poglavlju „Plinopskrba“ u popisu poduzeća koja obavljaju distribuciju i izgradnju distribucijskog sustava ne navedete Plinacro d.o.o., Zagreb s obzirom na to da Plinacro d.o.o. ne obavlja distribuciju plina niti gradi sustave za distribuciju plina. Tvrtka Plinacro d.o.o. nadležna je isključivo za održavanje i izgradnju plinskog transportnog sustava Republike Hrvatske.</p>	<p>Prijedba se prihvaća te je spomenuto konjirano u Studiji.</p>

Plinacro d.o.o.

KLASA: PL/21-01/1387
URBROJ: T/181-23-05
4. listopada 2023.



Strateška studija utjecaja na okoliš
IV. Izmjene i dopune Prostornog plana Požeško-slavonske županije – javna rasprava

Prijedba	Odgovor
Prijedlozi se odnose na ID Plana.	



Strateška studija utjecaja na okoliš
IV. Izmjene i dopune Prostornog plana Požeško-slavonske županije – javna rasprava

Ministarstvo gospodarstva i održivog razvoja

Uprava za energetsiku
KLASA: 310-02/21-01/257
URBROJ: 517-07.3.2.23-4
16. listopada 2023.

Primjedba	Odgovor
<p>Poštovani,</p> <p>dopisom iz veze dobiven je poziv za dostavu mišljenja o primjeni posebnog propisa, i/ili dokumenta koji je od utjecaja na prostorni plan odnosno mišljenja o prihvaćanju dostavljenih zahtjeva za izradu IV. Izmjena i dopuna Prostornog plana Požeško-slavonske županije.</p> <p>Zahvaljujemo na prepoznatom potencijalu ugljikovodika i geotermalne vode koja su dobta od interesa za Republiku Hrvatsku kao i navedenim uvjetima neposredne provedbe za zahvate vezane uz istraživanje i eksploataciju ugljikovodika i geotermalne vode u energetske svrhe, što omogućujuju jedinstveniji snještaj objekata i postrojenja (građevina) za istraživanje i eksploataciju ugljikovodika i geotermalnih voda za energetske svrhe.</p> <p>Tražimo manje izmjene u sklopu javne rasprave u dokumentu Prostorni plan Požeško-slavonske županije, IV. Izmjene i dopune ("Požeško-slavonski službeni glasnik" br. 5/02, 5A/02, 4/11, 4/15, 5/19 i 6/19 - pročišćeni tekst) Odrredbe za provedbu /Prijedlog Plana - pročišćeni tekst/) kako slijedi:</p> <p>PRIJEDLOZI</p> <p>u poglavlju 2.1. Građevine od važnosti za Državu na području Županije dodati tekst označen italic/kurziv:</p> <p>C.3. Građevine za istraživanje i iskorištavanje mineralnih sirovina te za istraživanje i eksploataciju ugljikovodika i geotermalnih voda u energetske svrhe</p> <p>(41a.)</p> <ul style="list-style-type: none"> ○ eksploatacijsko polje zemnog plina <i>agglomerata „Janja Lipa“ (djelov n odnositelj ovog Plana)</i> ○ eksploatacijsko polje nafte i plina <i>agglomerata „Kozarić“ (djelov n odnositelj ovog Plana)</i> 	<p>Primjedba se ne odnosi na Stratešku studiju. Ukoliko izražavač Plana prihvatiti navedene korekcije tekstualnih odredbi Plana, Studija će se također korigirati u dijelovima u kojima je to potrebno.</p>



Statistička studija utjecaja na okoliš
 IV. Izmjene i dopune Prostornog plana Požeško-slavonske županije – javna rasprava

Primjedba	Odgovor
<p>Na građevnoj čestici gospodarske građevine za intenzivan uzgoj životinja mogu se graditi i ostale građevine kao što su:</p> <ul style="list-style-type: none"> ○ staklenici i plastenici za uzgoj biljaka ○ podna skladišta i uređene površine za privremeno pakovanje i privremeno skladištenje poljoprivrednih proizvoda ○ otvorene i poluotvorene nadstrešnice i zatvorena skladišta za čuvanje plodova, sjemena, ambalaze i sl. ○ građevine za potrebe pakiranja proizvoda koji su u cijelosti ili pretežno proizvedeni na pripadajućem posjedu ○ <i>objekti i postrojenja (građevine) za istraživanje i eksploataciju geotermalnih voda u energetičke svrhe</i> <p>u točki (74c) dodati tekst označen <i>italik/čevrte</i></p> <p>Gospodarske građevine u funkciji obavljanja poljoprivrednih djelatnosti mogu biti:</p> <ul style="list-style-type: none"> ○ građevine za intenzivan poljoprivrednu proizvodnju, uzgoj poljoprivrednih kultura i životinja (stoke, peradi i krznari) te ribnjaci, ○ građevine za smještaj poljoprivrednih proizvoda, ○ građevine za smještaj i sklapanje poljoprivredne mehanizacije i oruđa te njihovo održavanje, ○ gospodarske proizvodno-obrtičke građevine za primarnu donadu i preradu u funkciji osnovne poljoprivredne proizvodnje, ○ ugostiteljsko-turističke građevine za smještaj i prehranu u seoskom turizmu, ○ <i>objekti i postrojenja (građevine) za istraživanje i eksploataciju geotermalnih voda u energetičke svrhe (grupa staklenika, plastenika i sl.)</i> ○ pojedinačne građevine u funkciji poljoprivredne proizvodnje, ○ ostale pomoćne građevine za potrebe obavljanja poljoprivredne djelatnosti ili seoskog turizma. <p>u točki (89a.) u tablici 3a dodati tekst označen <i>italik/čevrte</i></p>	



Strateška studija utjecaja na okoliš
IV. Izmjene i dopune Prostornog plana Požeško-slavonske županije – javna rasprava

Prijedba	Odgovor
<p>Izračun prostora gostinastih roba u energetske svrhe Lipik se povećava na području Grada Lipika, izračun prostora gostinastih roba u energetske svrhe Tobiš se nalazi na području Općine Veličina, Općine Kaptol, Općine Jasčići, Grada Kufina, Grada Platarića i Grada Požege, a izračun potencijal Modrič se povećava na području Grada Kutina, Grada Čakovca i Grada Lipik u točki (89b.) dodati tekst označen žuto/konjir:</p> <p>Nova eksploatacijska polja gostinastih roba u energetske svrhe svega se finansiraju na:</p> <ul style="list-style-type: none"> ○ izračunaj prostora gostinastih roba, ○ predložiti - prodavači za izračunaj i eksploatacijski gostinastih roba i ○ povećanje planirane za izračunaj i eksploatacijski gostinastih roba <p>bez izvorne ovog Plana, a odmah se uključuje posebnim propisima kojima se određuje izračunaj i eksploatacijski gostinastih roba za energetske svrhe, određeno ovog Plana.</p> <p>U skladu povećava:</p> <ul style="list-style-type: none"> ○ planirane za izračunaj i eksploatacijski ○ izračunaj prostora gostinastih roba u području, te ○ izračunaj gostinastih roba u energetske svrhe koje obuhvaćaju cijelo područje županije uključujući se područje potencijal za eksploataciju, svega na području bez izvorne ovog Plana, a i bez izvorne Plana koji razlije, određiti granice eksploatacijskih polja uključujući izračunaj prostora gostinastih roba u energetske svrhe, pod uvjetom da je u skladu s posebnim propisima, kao i propisima o izračunaj i eksploatacijski gostinastih roba te svim drugim propisima i određeno za eksploataciju prostora iz ovog Plana. <p>.....</p> <p>Prilikom izračunaj i eksploatacije ugljikovodika poštujući mjere zaštite okoliša i prirode propisane „Osnovnim planom i programom istraživanja i eksploatacije ugljikovodika na kopnu“.</p> <p>Prilikom izračunaj i eksploatacije gostinastih roba u energetske svrhe jednini mjere zaštite okoliša i prirode propisane „Planom razvoja gostinastih potencijala Republike Hrvatske do 2030. godine“.</p>	<p>NAPOMENA: Usklađeno sa prvom paragrafom, prvom rečenicom.</p>



Strateška studija utjecaja na okoliš
IV. Izmjene i dopune Prostornog plana Požeško-slavonske županije – javna rasprava

Pitanje/dba	Odgovor
<p>u točki (130.) dodati tekst označen <i>itd./kurzje</i></p> <p>Izvan građevinskog područja moguća je izgradnja sljedećih građevina:</p> <ul style="list-style-type: none"> ○ građevina infrastrukture (prometne, energetske, komunalne itd.), ○ sportsko-rekreativna igrališta i građevine te ostale građevine u funkciji posjećivanja i golf igrališta, ○ građevina obrane, ○ građevina za istraživanje i iskorištavanje mineralnih sirovina ○ <i>objekti i postrojenja (građevine) za istraživanje i eksploataciju ugljikovodika i geotermalnih voda u energetske svrhe.</i> <p>u točki (136.) dodati tekst označen <i>itd./kurzje</i></p> <p>4. nije dozvoljeno istraživanje i eksploatacija ugljikovodika te mineralnih sirovina na prostoru na kojem se nalaze gradska naselja, javne prometnice, vodoprivredni objekti i uređaji, vojni objekti, spomenici kulture, posebno zaštićeni objekti prirode i groblja, na prostoru iznad i ispod elektroenergetskih vodova i postrojenja, te na prostoru gdje se nalaze drugi objekti od općeg značenja određeni posebnim propisima.</p> <p><i>Istraživanje ugljikovodika omogućava se na prostoru na kojem se nalaze gradska naselja, javne prometnice, vodoprivredni objekti i uređaji, vojni objekti, spomenici kulture, posebno zaštićeni objekti prirode i groblja, na prostoru iznad i ispod elektroenergetskih vodova i postrojenja, te na prostoru gdje se nalaze drugi objekti od općeg značenja određeni posebnim propisima, samo uz suglasnost i u skladu s posebnom suglasnošću nadležnog javnog ovlaštenog tijela te suglasnošću savjeta iz članka 36.3a do 36.3l. Eksploatacija ugljikovodika na navedenom prostoru moguća je uz ograničenu gradnju objekata i postrojenja (građevine) suglasnošću savjeta iz članka 36.3a do 36.3l.</i></p> <p>5. nije dozvoljeno istraživanje i eksploatacija mineralnih sirovina te ugljikovodika i geotermalnih voda u energetske svrhe na prostoru ispod zgrada koje se nalaze izvan gradskih naselja i na prostoru do 40 metara oko tih zgrada, te na prostoru koji obuhvaća dvorište i vrtove izvan gradskih naselja, bez suglasnosti vlasnika. <i>Istraživanje i eksploatacija ugljikovodika i geotermalnih voda u energetske svrhe odobija se suglasnošću savjeta u skladu s člankom, a nije dozvoljena na prostoru koji obuhvaća dvorište i vrtove izvan gradskih naselja, bez suglasnosti vlasnika.</i></p>	<p>u točki (229.) dodati tekst označen <i>itd./kurzje</i></p> <p><i>Na prostoru za istraživanje i eksploataciju geotermalnih voda (podzemne vode) i "Lipik" i</i></p>



Strateška studija utjecaja na okoliš
IV. Izmjene i dopune Prostornog plana Požeško-slavonske županije – javna rasprava

Pitanje/članka	Odgovor
<p><i>„Mudari“ te na brodu čine eksploatacijskim poljima geotermalne vode „Tekić“ i „Lipak“ u serbu porudbama i unatragovaju izvješćuju brodu/ina i prateće infrastrukture, potrebna je preobrada poverci krajnjemzre analize kako bi se u najvećoj mogućoj mjeri osigurala pouzdanost izvješćaja, a predložena zahteva prilagoditi robyfne komektralizacijo, te težiti do svojeg intrudukcij nove prateće infrastrukture zahteva, a odabir lokacije objekata i postrojenja bitno prama pouzdanog infrastrukture.</i></p> <p>u točki (2581.) dodat tekst označen itali/kavčice:</p> <p>.....</p> <p><i>Energetsko postrojenje za iskorištavanje geotermalnih postrojenja</i></p> <p>.....</p> <p><i>Prilaska planiranja odabirati predložene prostora za istraživanje i eksploataciju geotermalne vode (izvješćaj potrošnja) „Mudari“ – porudbama preobrada za istraživanje i eksploataciju izvješćaju prostora geotermalne vode „Tekić“ i „Lipak“, odnosa na nekim zahteva, prilagoditi podatak o razvrstavanju ovih vrsta područja ekološke mreže HR/0000010 Područje s odgovarajućim zahtevima i u blizini zahteva te u skladu s podacima istraživanja i eksploataciju geotermalne vode te završavanje 2D i 3D izvješćaj planirati izras područja razvrstavanjem stancija pogodnih za njihovu izras.</i></p> <p>NAPOMENA: Predloženi prostor za istraživanje i eksploataciju geotermalne vode „Požege“ iz našeg prijašnjeg dopisa se bnae iz evidencije mogućih istražnih prostora geotermalne vode jer postoje perspektivnija područja za istraživanje, a predloženi istražni prostor geotermalne vode „Lipak“ je sad postao istražni prostor, te se na području županije nalazi i istražni prostor geotermalne vode „Tekić“.</p> <p>u točki (363a.) dodat tekst označen itali/kavčice:</p> <p>Uvjeti provedbe i lokaciji uvjeti za neposrednu provedbu ovog Plana utvrđuju se za sljedeće zahteva u prostoru državnog značaja <i>prilagoditi na karakternostov prilaska br. 1.:</i></p> <ul style="list-style-type: none"> ○ tri eksploatacijska polja ugljikovodika (u daljnjem tekstu „EPU“), koja se dijelom nalaze unutar obuhvata ovog Plana (EPU Janja Lipa, EPU Kozanica, EPU Jartanica) sa nalino- nudaarskim objektima i postrojenjama za potrebe istraživanja i eksploatacije ugljikovodika 	<p>.....</p>



Strateška studija utjecaja na okoliš
IV. Izmjene i dopune Prostornog plana Požeško-slavonske županije – javna rasprava

Prijedba	Odgovor
<ul style="list-style-type: none"> - EPU Jasenovica (dijelom planirano stara Platanov) može se uvrstiti unutar granica prikrivenih na kartografskom prikazju br. 1. „Korištenje i namjena prostora“, mekšinske relikve (što unutar obuhvaća ovog Plana) ca 25,35 ha, a u skladu s odredbama, usjerenosti i korištenja posebnih propisa i ovog Plana (uključno površina EPU Jasenovica iznosi ca 4.223,11 ha) - EPU Jugo Lpa (dijelom planirano stara Platanov) može se uvrstiti unutar granica prikrivenih na kartografskom prikazju br. 1. „Korištenje i namjena prostora“, mekšinske relikve (što unutar obuhvaća ovog Plana) ca 431,56 ha, a u skladu s odredbama, usjerenosti i korištenja posebnih propisa i ovog Plana (uključno površina EPU Jugo Lpa iznosi ca 490,40 ha) - EPU Krcanica (dijelom planirano stara Platanov) može se uvrstiti unutar granica prikrivenih na kartografskom prikazju br. 1. „Korištenje i namjena prostora“, mekšinske relikve (što unutar obuhvaća ovog Plana) ca 139,35 ha + 25,25 ha, a u skladu s odredbama, usjerenosti i korištenja posebnih propisa i ovog Plana (uključno površina EPU Krcanica iznosi ca 2.251,80 ha). 	<ul style="list-style-type: none"> o površine za iznazaenje uglednolobes (iznazaeni prostori) Sava - 07, Sava - 08, Sava - 09 i o Dama-03 o ekploatajba polje govoimale vode u enegstake vrbie „Astomero vrbie“, „Lp-04“, „Tebie“ i „Vrbie“ te za objekte i površine, kao i ne graditine unutar površine planiranih za ekploatajba uglednolobes i iznazaenih površine uglednolobes u površini, o budna ekploatajba polje te za objekte i površine, kao i ne graditine unutar površine planiranih za ekploatajba uglednolobes o budna ekploatajba polje za objekte i površine, kao i ne graditine unutar površine planiranih za ekploatajba goimolobes voda u enegstake vrbie unutar - pedloatajba goimolobes i ekploatajba iznazaenih prostora goimolobes vode „Podeg“ „Lpik“ i „Tebie“ - pedloatajba goimolobes i ekploatajba goimolobes vode - pedloatajba goimolobes i ekploatajba goimolobes vode (iznazaeni prostori) „Mabie“ <p>za koja stia planirano nisu odredeni oblik i relikve, ali e biti predloženo površine ekploatajba o relikve.</p>



Strateška studija utjecaja na okoliš
 IV. Izmjene i dopune Prostornog plana Požeško-slavonske županije – javna rasprava

Prijedba	Odgovor
<p>NAPOMENA: Za navedena eksploatacijska polja geotermalne vode u energetske svrhe "Antunovo vrela", "LIP-9H", "Tekić" i "Velika" ne postoje podaci u MGOR i Agenciji za uštkovodike, a ako se radi o eksploatacijskim poljima geotermalne vode u balneološke svrhe onda su smještena u krvo potopglavlje. Predložena prostor za istraživanje i eksploataciju geotermalne vode „Požeža“ iz našeg prijašnjeg dopisa se bniše iz evidencije mogućih istražnih prostora geotermalne vode jer postoje perspektivnija područja za istraživanje, a predloženi istražni prostor geotermalne vode „Lapak“ je sad postao istražni prostor, te se na području županije sada nalazi i istražni prostor geotermalne vode „Tekić“.</p> <p>U točki 363.b dodati tekst označen <i>italic/kurziv</i>:</p> <p>(363b.) Umutar EPU iz članka 363a. neposrednom provedbom ovog Plana mogu se izdati akti za građenje i/ili rekonstrukciju građevina nafino-rudarskih objekata i postrojenja i izvođenje zalivaša u prostoru koji se ne smatraju građenjem.</p> <p>.....</p> <p>U točki 363i. Izmjeniti tekst:</p> <p><i>Naglasiti adekvatnost bazaltnih vodnih izvora te istovremeno, istovremeno, najviše, sobirno i komplementarnih izvora (osim za geotermalne vode) svima izjaviti:</i></p> <ul style="list-style-type: none"> ○ <i>naglasiti 20-70 m od građevinskih područja razvoja, izdajivih građevinskih područja razvoja, izdajivih građevinskih područja izvan razvoja, osim od izdajivih građevinskih područja izvan razvoja gospodarske namjene-prirodne planinskih otvora planova i/ili u PPUO/G,</i> ○ <i>naglasiti 70 m od sportske, sportsko-rekreativne i sl. namjene određene u PPUO/G izvan građevinskih područja,</i> ○ <i>naglasiti 70 m od površina posebne namjene, poslovnih i planinskih infrastrukturnih koridora, te područja posebnih vrijednosti kulturne i povijesne vrijednosti u koridorima i planinske posebnih vrijednosti i zaštite, osim izvanredne, uz uključivanje i u skladu s posebnim zahtjevima nadležnog javnog tijela,</i> ○ <i>naglasiti 100 m od zona posebne namjene, osim izvanredne, ako se odnosi na različit oblog koji se proglašava.</i> <p>U točki 363j. dodati tekst označen <i>italic/kurziv</i>:</p>	<p>.....</p>



Strateška studija utjecaja na okoliš
IV. Izmjene i dopune Prostornog plana Požeško-slavonske županije – javna rasprava

Pitanje/doba	Odgovor
<p>.....</p> <p><i>- obla izgrađene busovne stajališta i početna zona iznosi 7,5 m a polovnjera obla od busovne za građevinske svrhe, a obla izgrađene busovne stajališta i početna zona iznosi 30 m a polovnjera obla od busovne za rekreacijske svrhe. Kad treba naplaćivati busovna stajališta - kamal busovne se nalazi od 1,5 do 2 m pod zemljom, izgarinama stajališta zona u kojoj je zabranjeno graditi građevine za boravak i noćni smještaj iznosi 3 m a polovnjera obla od kamala treba naplaćivati busovne.</i></p> <p>NAPOMENA: uskladiiti kartografske prikaze sa tekstom.</p>	

Ministarstvo unutarnjih poslova

Ravnateljstvo civilne zaštite
Područni ured civilne zaštite Osijek
Služba civilne zaštite Požege
Odjel inspekcije Požege
KLASA: 350-01/23-01/25
URBROJ: 511-01-383-23-2-ZA
12. listopada 2023.

Pitanje/doba	Odgovor
<p>U vezi Vašeg dopisa broj i nadnevak gomji obavještavamo Vas da smo obavili urid u prijedlog IV Izmjena i dopuna Prostornog plana Požeško-slavonske županije na web stranica Zavrada za prostorno uređenje Požeško-slavonske županije i da tom publikom nisu utvrđeni nedostaci u dijelu prostornih uvjeta zaštite od požara propisanih prema Zakonu o zaštiti od požara (NN 92/10 i 114/22).</p>	/

Ministarstvo poljoprivrede

KLASA: 350-02/23-01/461
URBROJ: 525-10-674-23-2



Strateška studija utjecaja na okoliš
IV. Izmjene i dopune Prostornog plana Požeško-slavonske županije – javna rasprava

27. rujna 2023.	
Primjedba	Odgovor
<p>Poštovani, sukladno odredbama članka 40. stavka 6. Zakona o šumama („Narodne novine“, broj 68/18, 115/18, 98/19, 32/20, 145/20, i 101/23), molimo u okviru vaše nadležnosti, očitovanje na Prijedlog IV. Izmjena i dopuna Prostornog plana uređenja Požeško - slavonske županije, za potrebe davanja mišljenja na prostorni plan sukladno stavku 5. istog članka.</p>	/

Ministarstvo poljoprivrede

Uprava za poljoprivredno zemljište, biljnu proizvodnju i tržište
KLASA: 350-02/23-01/459
URBROJ: 525-06-197-23-2
20. listopada 2023.

Primjedba	Odgovor
<p>Prijedlozi se odnose na ID Plana.</p>	/

Hrvatske vode

Vodnogospodarska ispostava za mali sliv „Ilava-Pakra“
KLASA: 350-02/21-01/0000166
URBROJ: 374-3106-1-23-5
19. listopada 2023.



Strateška studija utjecaja na okoliš
IV. Izmjene i dopune Prostornog plana Požeško-slavonske županije – javna rasprava

Primjedba	Odgovor
<p>Postovani, pregledom dokumentacije vezane za IV. izmjene i dopune prostornog plana Požeško-slavonske županije uočili smo određene nedostatke koje vam nastavno dostavljamo.</p> <ol style="list-style-type: none"> U grafičkom dijelu na podlozi 2.C. VODNOGOSPODARSKI SUSTAVI ima pogreška u prikazu kanalske mreže našeg sliva i to: <ul style="list-style-type: none"> Nema „Odvodnje Antunovac“ i „Odvodnje Antunovac I“; „Odvodnja Antunovac II“ je označena drugom bojom (tamno plavom); Nepotpuna je „Odvodnja Gaj“; „Odvodnja Brežinska“ i „Odvodnja Badljevin“; „Odvodnja Kukunjerac“ je krivo ucrtana. U grafičkom dijelu na kartogramu 4.4.1. VODNOGOSPODARSKI SUSTAVI_VODOOPSKRBA I KORIŠTENJE VODA ušće vodotoka Bijeje je krivo ucrtano. U grafičkom dijelu na kartogramu 4.4.2. VODNO GOSPODARSKI SUSTAVI_ODVODNJA OTPADNIH VODA, MELIORACIJSKA ODVODNJA_UREĐENJE VODOTOKA I VODA ima pogreška u prikazu i to: <ul style="list-style-type: none"> Kanalske mreže isto kao kod podloge 2.C. VODNOGOSPODARSKI SUSTAVI. U tekstualnom dijelu u „Odredbi precizirati tekst IV IED PP radno s vidljivim IED“ u članku 39. „Vodne građevine za melioracijsku odvodnju“ su izbačene te su uvrštene u članak 45. u obliku „Vodne građevine za melioracijsku odvodnju površine do 10 000 ha“. Iz članka 25. st. 2. Zakona o vodama (NN br. 66/19, 84/21 i 47/23) vidljivo je da se vodne građevine za melioracijsku odvodnju dijele na: <ul style="list-style-type: none"> Vodne građevine za osnovnu melioracijsku odvodnju i Vodne građevine za detaljnu melioracijsku odvodnju. Člankom 26. st. 1. istog Zakona je određeno da vodne građevine za osnovnu melioracijsku odvodnju su u vlasništvu Republike Hrvatske, dok istim člankom st. 2. je određeno da vodne građevine za detaljnu melioracijsku odvodnju su u vlasništvu jedinice područne (regionalne) samouprave. Sukladno navedenom preporučamo, da se u članku 39. Odredbi uvrsti „vodne građevine za osnovnu melioracijsku odvodnju“ a u članku 45. Odredbi zamjesto „Vodne građevine za melioracijsku odvodnju površine do 10.000 ha“ uvrsti „vodne građevine za detaljnu melioracijsku odvodnju“. <ul style="list-style-type: none"> ha“ uvrsti „vodne građevine za detaljnu melioracijsku odvodnju“. 	<p>Prinijedba se ne odnosi na Stratešku studiju.</p>



Strateška studija utjecaja na okoliš
IV. Izmjene i dopune Prostornog plana Požeško-slavonske županije – javna rasprava

HAKOM

KLASA: 590-05/21-01/162
URBROJ: 376-05-3-23-4
25. rujna 2023.

Primjedba	Odgovor
<p>Poštovani, vašim dopisom od ove Agencije zatražili ste da vam na osnovu čl. 101. Zakona o prostornom uređenju (NN 153/13, 65/17, 114/18, 39/19, 98/19, 67/23) i čl. 59. st. (5) Zakona o elektroničkim komunikacijama (NN br. 76/22) izda mišljenje na konačni prijedlog <i>IV/ Izmjene i dopune Prostornog plana Požeško-slavonske županije</i>.</p> <p>Uvidom u dostavljeni konačni prijedlog <i>IV/ Izmjene i dopune Prostornog plana Požeško-slavonske županije</i> potvrđujemo da je isti usklađen s našim zahtjevima.</p>	/

Agencija za ugljikovodike

KLASA: 350-02/21-01/03
URBROJ: 405-05/01-23-7
9. listopada 2023.

Primjedba	Odgovor
<p>Poštovani, dopisom (KLASA: 351-03/21-01/14; URBROJ: 2177-07/1-23-16) od 12. rujna 2023. godine dobio sam je poziv za dostavu mišljenja na prijedlog IV. Izmjena i dopuna Prostornog plana Požeško-slavonske županije i Stratešku studiju utjecaja na okoliš IV. Izmjena i dopuna Prostornog plana Požeško-slavonske županije u sklopu javne rasprave.</p> <p>Zahvaljujemo na prepoznatom potencijalu ugljikovodika i geotermalne vode koja su dobra od interesa za Republiku Hrvatsku kao i navedenim uvjetima neposredne provedbe za zahvate vezane uz istraživanje i eksploataciju ugljikovodika i geotermalne vode u energetske svrhe, što omogućujuju jednostavniji smještaj objekata i postrojenja (građevina) za istraživanje i eksploataciju ugljikovodika i geotermalnih voda u energetske svrhe.</p>	<p>Primjedba se ne odnosi na Stratešku studiju. Ukoliko iznalaživač Plana prihvatiti navedene korekcije tekstualnih odredbi Plana, Studija će se također korigirati u dijelovima u kojima je to potrebno.</p>



Strateška studija utjecaja na okoliš
IV. Izmjene i dopune Prostornog plana Požeško-slavonske županije – javna rasprava

Prijedba	Odgovor
<p>Htjeli bismo zamoliti manje izmjene u sklopu javne rasprave u dokumentu Prostorni plan Požeško-slavonske županije, IV. Izmjene i dopune ("Požeško-slavonski službeni glasnik" br. 5/02, 5A/02, 4/11, 4/15, 5/19 i 6/19. pročišćeni tekst) Odbredbe za provedbu/Prijedlog Plana - pročišćeni tekst/) kako slijedi:</p> <p>PRIJEDLOZI</p> <p>u poglavlju 2.1. Građevine od važnosti za Državu na području Županije dodati:</p> <p>C.3. Građevine za istraživanje i iskonistavanje mineralnih sirovina te za istraživanje i eksploataciju ugljikovodika i geotermalnih voda u energetske svrhe (41a.)</p> <ul style="list-style-type: none"> o eksploatacijsko polje sestava plina ugljikovodika "Janja Lipa" (djelom u obuhvatu ovog Plana) o eksploatacijska polje nafta plina ugljikovodika "Kozarica" (djelom u obuhvatu ovog Plana) o eksploatacijsko polje nafta plina ugljikovodika "Jarnica" (djelom u obuhvatu ovog Plana) o površina planirana za eksploataciju ugljikovodika o istražni prostor ugljikovodika u pripremi o eksploatacijsko polje geotermalne vode "Antunovo vrelo11, "LIP-9H" "Tekić" i "Velika" o istražni prostor mineralnih sirovina za istraživanje ugljikovodika o istražni prostor ugljikovodika "Sava - 07", "Sava - 08" i "Sava - 09" - cijelo područje Županije o istražni prostor ugljikovodika "DR-03" (manjim dijelom u obuhvatu ovog Plana) o predloženi prostor za istraživanje i eksploataciju istražni prostor geotermalne vode u energetske svrhe "Požeški Lipik" i "Tekić" o predloženi prostor za istraživanje i eksploataciju geotermalne vode "Lipik" o predloženi prostor za istraživanje i eksploataciju geotermalne vode u energetske svrhe (istražni potencijal geotermalne vode) "Medunić" o istražni prostor geotermalnih voda u energetske svrhe - cijelo područje županije o svi ostali istražni prostori 	<p></p>



Strateška studija utjecaja na okoliš
IV. Izmjene i dopune Prostornog plana Požeško-slavonske županije – javna rasprava

Primjedba	Odgovor
<p>○ svi ostali istražni prostor i eksploatacijska polja za proizvodnju mineralnih sirovina</p> <p>○ svi ostali istražni prostor i eksploatacijska polja ugljikovodika geotermalnih voda u energetske svrhe</p> <p>NAPOMENA: Preliminarni istražni prostor geotermalne vode „Požega“ iz navedenog dopisa se bniše iz evluencije mogućih istražnih prostora geotermalne vode jer postoje perspektivnija područja za istraživanje, a predloženi istražni prostor geotermalne vode „Lipik“ je sad postao istražni prostor, te se na području županije sada nalazi i istražni prostor geotermalne vode „Tebić“.</p> <p>u točki (51.) dodati:</p> <p>(51.) Svr gospodarske djelatnosti (industrijski sadržaji, zone mal g gospodarstva i poduzetništva te obrtničke djelatnosti), koje nisu vezane uz lokaciju prirodnih resursa (kao što su npr. objekti i postrojenja za istraživanje i eksploataciju ugljikovodika, geotermalnih voda u energetske svrhe te mineralnih sirovina), mogu se locirati unutar postojećih radnih ili mješovitih zona naselja, odnosno unutar građevinskog područja naselja.</p> <p>u točki (72a.) dodati:</p> <p>Na građevnoj čestici gospodarske građevine za intenzivan uzgoj životinja mogu se graditi i ostale građevine kao što su:</p> <ul style="list-style-type: none"> ○ stabilizaci i plástenci za uzgoj baljaka ○ podna skladišta i uređena površine za privremeno prikupljanje i privremeno skladištenje poljoprivrednih proizvoda ○ otvorene i potkrovene nadstrešnice i zatvorena skladišta za čuvanje plodova, sjemena, ambalaze i sl. ○ građevine za potrebe pakiranja proizvoda koji su u cijelosti ili pretežno proizvedeni na pripadajućem posjedu ○ objekti i postrojenja (građevine) za istraživanje eksploataciju geotermalnih voda u energetske svrhe <p>u točki (74c.) dodati:</p> <p>Gospodarske građevine u funkciji obavljanja poljoprivrednih djelatnosti mogu biti:</p>	



Strateška studija utjecaja na okoliš
IV. Izmjene i dopune Prostornog plana Požeško-slavonske županije – javna rasprava

Pitanje/cilj	Odgovor
<ul style="list-style-type: none"> o građevine za intenzivnu poljoprivrednu proizvodnju, uzgoj poljoprivrednih kultura i životinja (stoke, peradi i krmaša) te ribolovci, o građevine za smještaj poljoprivrednih proizvođača, o građevine za smještaj i sklapanje poljoprivredne mehanizacije i oruđa te njihovo održavanje, o gospodarske proizvodno-obrtničke građevine za primarnu doradu i preradu u funkciji osnovne poljoprivredne proizvodnje, o ugostiteljsko-turističke građevine za smještaj i prehranu u seoskom turizmu o objektu i postrojenja (građevine) za istraživanje i eksploataciju geotermalnih voda u energetske svrhe (grijanja stambenka, plašternika i sl.) o pojedinačne građevine u funkciji poljoprivredne proizvodnje o ostale pomoćne građevine za potrebe obavljanja poljoprivredne djelatnosti ili seoskog turizma. <p>u točki (89a), u tablici 3a dodati:</p>	
<p>Istražni prostor geotermalne vode u energetske svrhe Lipik se površinom nalazi na području Grada Lipika, istražni prostor geotermalne vode u energetske svrhe Tokić se nalazi na području Općine Velika, Općine Kaptol, Općine Jaksčić, Grada Kutjevo, Grada Pleternica i Grada Požege, a istražni potencijal Medunić se površinom nalazi na području Grada Kutina, Grada Garešnica i Grada Lipik.</p> <p>u točki (89b) izmijeniti:</p>	
<p>Nova eksploatacijska polja geotermalnih voda u energetske svrhe mogu se formirati unutar istražnih prostora geotermalne vode, predloženi – prostora za istraživanje i eksploataciju geotermalne vode i površine planirane za i traživanje i eksploataciju geotermalne vode bez izmjene ovog Plana, a određuju se sukladno posebnim propisima kojima se uređuje istraživanje i eksploatacija ugljikovodika, geotermalnih voda određivana ovoga Plana.</p> <p>Unutar površina planiranih za istraživanje ugljikovodika istražnog prostora ugljikovodika u pripremi te istraživanje geotermalne vode u energetske svrhe koje obuhvaćaju cijelo područje županije ukoliko se potvrđi potencijal za eksploataciju mogu se razvijati bez izmjene ovog Plana, a bez izmjene Plana niže razine, određiti granice eksploatacijskih polja ukoliko istražni prostor ispunjava odgovarajuće propisane zahtjeve pod uvjetom da je u skladu s posebnim propisima, kao i propisima o</p>	



Strateška studija utjecaja na okoliš
IV. Izmjene i dopune Prostornog plana Požeško-slavonske županije – javna rasprava

Prijedba	Odgovor
<p>..... Prilikom istraživanja i eksploatacije ugljikovodika poštujući mjere zaštite okoliša i prirode propisane „Okvirnim planom i programom istraživanja i eksploatacije ugljikovodika na kopnu“.</p> <p>Prilikom istraživanja i eksploatacije geotermalnih voda u energetske svrhe poštujući mjere zaštite okoliša i prirode propisane „Planom razvoja geotermalnog potencijala Republike Hrvatske do 2030. godine“.</p> <p>NAPOMENA: U skladno sa prvim paragrafom, prvom rečenicom.</p> <p>u točki (130.) dodati:</p> <p>Izvan građevinskog područja moguća je izgradnja sljedećih građevina:</p> <ul style="list-style-type: none"> ○ građevina infrastrukture (prometne, energetske, komunalne itd.), ○ sportsko-rekreativna igrališta i građevine te ostale građevine u funkciji posjećivanja i golf igrališta, ○ građevina obrane, ○ građevina za istraživanje i iskorištavanje mineralnih sirovina ○ objekti i postrojenja (građevine) za istraživanje i eksploataciju ugljikovodika i geotermalnih voda u energetske svrhe, <p>u točki (136.) dodati:</p> <p>.....</p> <p>4. nije dozvoljeno istraživanje i eksploatacija ugljikovodika mineralnih sirovina na prostoru na kojem se nalaze gradska naselja, javne prometnice, vodoprivredni objekti i uređaji, vojna objekti, spomenici kulture, posebno zaštićeni objekti prirode i groblja, na prostoru iznad i ispod elektioenergetskih vodova i postrojenja, te na prostoru gdje se nalaze drugi objekti od općeg značenja određeni posebnim propisima.</p> <p>Istraživanje ugljikovodika omogućava se na prostoru na kojem se nalaze gradska naselja, javne prometnice, vodoprivredni objekti i uređaji, vojna objekti, spomenici kulture, posebno zaštićeni objekti prirode i groblja, na prostoru iznad i ispod elektioenergetskih vodova i postrojenja, te na</p>	<p>.....</p>



Strateška studija utjecaja na okoliš
IV. Izmjene i dopune Prostornog plana Požeško-slavonske županije – javna rasprava

Prijedba	Odgovor
<p>5. nije dozvoljeno istraživanje i eksploatacija mineralnih sirovina te ugljikovodika i geotermalnih voda u energetske svrhe na prostoru ispod zgrada koje se nalaze izvan gradskih naselja i na prostoru do 40 metara oko tih zgrada, te na prostoru koji obuhvaća dvorište i vrtove izvan gradskih naselja, bez suglasnosti vlasnika. Istraživanje i eksploatacija ugljikovodika i geotermalnih voda u energetske svrhe odvija se sukladno uvjetima navedenim u članku, a nije dozvoljena na prostoru koji obuhvaća dvorište i vrtove izvan gradskih naselja, bez suglasnosti vlasnika.</p> <p>u točki (229) dodati:</p> <p>Na prostoru za istraživanje i eksploataciju geotermalne vode „Požeški“, „Tekić“, „Lipak“, „Medunić“ te na EP geotermalne vode „Tekić“ i „LIP-9H“ u svrhu provođenja i analiziranja smještaja istražnih bušotina i prateće infrastrukture, potrebno je prethodno provesti krajobrazne analize kako bi se u najvećoj mogućoj mjeri sačuvala postojeća vrijedna vegetacija a predispozicije zahvata prilagoditi reljefnim karakteristikama te težiti što manjoj introdukciji nove prateće infrastrukture zahvata, a odabir lokaliteta birati prema postojećoj infrastrukturi.</p> <p>u točki (2581) dodati:</p> <p>.....</p> <p>Energetska postrojenja za iskorištavanje geotermalnih izvora</p> <p>.....</p> <ul style="list-style-type: none"> • Prilikom planiranja aktivno u predloženoj prostora za istraživanje i eksploataciju geotermalne vode (istražnog potencijala) „Medunić“ i predloženoj prostora za istraživanje i eksploataciju geotermalne vode „Požeški“, „Lipak“ i „Tekić“ odnosno na razini zahvata prikupiti podatke o raspoloživosti ciljnih vrsta podučja ekološke mreže HR1000010 Posrlorje s obzirom na području u blizini zahvata te u skladu s podacima istražno bušenje i eksploataciju geotermalne vode te smanjenje 2D i 	<p>.....</p>



Strateška studija utjecaja na okoliš
IV. Izmjene i dopune Prostornog plana Požeško-slavonske županije – javna rasprava

Primjedba	Odgovor
<p>3D seznamke planirani izvan područja rasprostranjenosti staništa pogodnih za ciljne vrste.</p> <p>NAPOMENA: Predloženi prostor za istraživanje i eksploataciju geotermalne vode „Požeža“ iz našeg prejšnjeg dopisa se bniše iz evidencije mogućih istražnih prostora geotermalne vode jer postoje perspektivnija područja za istraživanje, a predloženi istražni prostor geotermalne vode „Lapak“ je sad postao istražni prostor, te se na području županije sada nalazi i istražni prostor geotermalne vode „Tekić“.</p> <p>u točki (363a.) izmijeniti:</p> <p>Uvjeti provedbe i lokacijski uvjeti za neposrednu provedbu ovog Plana utvrđuju se za sljedeće zahvate u prostoru državnog značaja prikazane na kartografskom prikazu br. 1:</p>	<ul style="list-style-type: none"> • tu eksploatacijska polja ugljikovodika (u daljnjem tekstu „EPU“), koja se dijelom nalaze unutar obuhvata ovog Plana (EPU Janja Lipa, EPU Kozanica, EPU Jarnanica) sa naftno-naftnarskim objektima i postrojenjima za potrebe istraživanja i eksploatacije ugljikovodika ○ EPU Jarnanica (dijelom planirano ovim Planom može se utvrditi unutar granica prikazanih na kartografskom prikazu br. 1. „Korištenje i namjena prostora“ maksimalne veličine dio unutar obuhvata ovog Plana) cca 25,35 ha u skladu s odredbama smjernicama i kriterijima posebnih propisa i ovog Plana (ukupna površina EPU Jarnanica iznosi cca 4.223,11 ha) ○ EPU Janja Lipa (dijelom planirano ovim Planom) može se utvrditi unutar granica prikazanih na kartografskom prikazu br. 1. Korištenje i namjena prostora maksimalne veličine (dio unutar obuhvata ovog Plana) cca 431 56 ha, a u skladu s odredbama, smjernicama i kriterijima posebnih propisa i ovog Plana (ukupna površina EPU Janja Lipa iznosi cca 490,40 ha) ○ EPU Kozanica (dijelom planirano ovim Planom) može e utvrditi unutar granica prikazanih na kartografskom prikazu br. 1., Korištenje i namjena prostora, maksimalne veličine (dio unutar obuhvata ovog Plana) cca 139, 35 ha + 25,25 ha, a u skladu s odredbama, smjernicama i kriterijima posebnih propisa i ovog Plana (ukupna površina EPU Kozanica iznosi cca 2.251,80 ha).



Strateška studija utjecaja na okoliš
IV. Izmjene i dopune Prostornog plana Požeško-slavonske županije – javna rasprava

Prijedlog	Odgovor
<p>Prijedlog:</p> <ul style="list-style-type: none"> • površine za istraživanje ugljikovodika (istražni prostor) Sara - 07, Sara-08, Sara- 09 i Džava-03 • eksploatacijska polja geotermalne vode u energetske svrhe "Antanovo vrelo", "LIP-9H", "Tekić" i "Velika" te za objekte i postrojenja, kao i sve građevine unutar površina planiranih za eksploataciju ugljikovodika i istražnih prostora ugljikovodika u pripremi, • buduća eksploatacijska polja te za objekte i postrojenja, kao i sve građevine unutar površina planiranih za eksploataciju ugljikovodika • buduća eksploatacijska polja za objekte i postrojenja, kao i sve građevine unutar površina planiranih za eksploataciju geotermalnih voda u energetske svrhe unutar ○ predložene prostora za istraživanje i eksploataciju istražnih prostora geotermalne vode „Požež“, „Lipik“ i „Tekić“; ○ predložene prostora za istraživanje i eksploataciju geotermalne vode „Lipik“; ○ predložene prostora za istraživanje i eksploataciju geotermalne vode (istražni potencijal) "Medunić" za koja ovim planom nisu određeni oblik i veličina, ali će biti predložena provjerenim elaboratom o rezervama. <p>NAPOMENA: Za navedena eksploatacijska polja geotermalne vode u energetske svrhe "Antanovo vrelo", "LIP- 9H", "Tekić" i "Velika" ne postoje podaci u MGOR i Agenciji za ugljikovodike, a ako se radi o eksploatacijskim poljima geotermalne vode u balneološke svrhe onda su smještena u krivo potopglavlje. Predloženi prostor za istraživanje i eksploataciju geotermalne vode „Požež“ iz našeg prijašnjeg dopisa se briše iz evidencije mogućih istražnih prostora geotermalne vode jer postoje perspektivnija područja za istraživanje, a predloženi istražni prostor geotermalne vode „Lipik“ je sad postao istražni prostor, te se na području županije sada nalazi i istražni prostor geotermalne vode „Tekić“.</p> <p>U točki 36.3.b dodati tekst:</p>	<p>Odgovor:</p>



Strateška studija utjecaja na okoliš
IV. Izmjene i dopune Prostornog plana Požeško-slavonske županije – jarna rasprava

Primjedba	Odgovor
<p>(363b.) Unutar EPU iz članka 363a. neposrednom provedbom ovog Plana mogu se izdavan skri za građenje i/ili rekonstrukciju građevina naftno-nađarskih objekata i postrojenja i izvođenje zahvata u prostoru koji se ne smatraju građenjem.</p> <p>U točki 363a. Izmijeniti tekst:</p> <p>Najmanja udaljenost bušotinskih radnih prostora te otpremnih centralnih, mjernih sabirnih i kompresorskih stanice (osim za geotermalne vode) mora iznositi:</p> <ul style="list-style-type: none"> - najmanje 300 70 m od građevinskih1 područja naselja, izdvojenih građevinskih područja naselja, izdvojenih građevinskih područja izvan naselja, osim od izdvojenih građevinskih područja izvan na elja gospodarke namjene-proizvodne planiranih ovim planom i/ili u PPUO/G, - najmanje 300 70 m od sportske, sportsko-rekreativne i sl. namjene određene u PPUO/G izvan građevinskih područja, - najmanje 300 70 m od površina posebne namjene, postojećih i planiranih infrastrukturnih koridora te područja posebnih uvjeta korištenja i posebnih ograničenja u korištenju i primjene posebnih mjera uređenja i zaštite, osim iznimno, uz suglasnosti u skladu posebnim uvjetima nasleđnog javnopravnog tijela, - najmanje 100 m od šuma posebne namjene osim iznimno ako ne utječu na razloge zbog kojih su proglašene. <p>U točki 363j. dodati tekst:</p> <p>.....</p> <p>- oko izgrađene bušotine zaštitna i požarna zona iznosi 7,5 m u polunjeru oko osi bušotine za geotermalne vode a oko izgrađene bušotine zaštitna i požarna zona iznosi 30 m u polunjeru oko osi bušotine za ugljikovodike . Kod trajno napuštenih bušotina (likvidirane - kanal bušotine se nalazi od 1,5 do 2 m pod zemljom), sigurnosna zaštitna zona u kojoj je zabranjena gradnja građevine za boravak i rad ljudi iznosi 3 m u polunjeru oko o i kanala trajno napuštene bušotine.</p>	



Strateška studija utjecaja na okoliš
IV. Izmjene i dopune Prostornog plana Požeško-slavonske županije – javna rasprava

Primjedba	Odgovor
<p>Također, u Strateškoj studiji utjecaja na okoliš IV. Izmjena i dopuna Prostornog plana Brodsko-posavske županije na okoliš molimo sljedeće izmjene:</p> <ul style="list-style-type: none"> • u podpoglavlju 1.2.4. Površine za istraživanje i iskorištavanje nimeranih sirovina te za istraživanje i eksploataciju ugljikovodika i geotermalnih voda u energetske svrhe izmijeniti: <p>Prednet ovih ID Plana su sljedeći zahvati:</p> <ul style="list-style-type: none"> • eksploatacijsko polje ugljikovodika "Janja Lipa" (djelom u obuhvatu ovog Plana)-ranije ucrtano kao eksploatacijsko polje zemnog plina • eksploatacijsko polje ugljikovodika "Kozanica" (djelom u obuhvatu ovog Plana) - ranije ucrtano kao eksploatacijsko polje nafte i plina • eksploatacijsko polje ugljikovodika "Jamaica" (djelom u obuhvatu ovog Plana) - ranije ucrtano kao eksploatacijsko polje nafte i plina • površina planirana za eksploataciju ugljikovodika • istražni prostor ugljikovodika u piprenu • eksploatacijsko polje geotermalne vode "Antanovo vrelo", "LIP", "9H", "Tekić" i "Večika" • istražni prostor ugljikovodika "Sava - 07", "Sava - 08" i "Sava - 09" - cijelo područje Županije • istražni prostor ugljikovodika "DR-03" (manjim dijelom u obuhvatu ovog Plana) • predloženi prostori za istraživanje i eksploataciju geotermalne vode "Dobrovo", "Tekić" • Lipik, Medunić • istražni prostor geotermalne vode u energetske svrhe Lipik i Tekić • istražni potencijal geotermalne vode u energetske svrhe Medunić • istražni prostor geotermalnih voda u energetske svrhe - cijelo područje županije 	<p>Primjedbe/sugestije na Stratešku studiju većinski se prihvaćaju. Kroz cijeli tekst Studije izvršene su korekcije u vidu brisanja predložene prostora za istraživanje i eksploataciju geotermalne vode „Požeška“, usklađenja naziva ostalih zona te manjih korekcija u tekstualnom dijelu.</p> <p>Ne prihvaćaju se sugestije u pogledu korekcija u poglavlju 3.1.4 Rudarstvo koje se odnose na zone iz ID Plana budući da je riječ o poglavlju postojećeg stanja okoliša u kojem se analizira postojeći (važeći) županijski prostorni plan.</p>



Strateška studija utjecaja na okoliš
IV. Izmjene i dopune Prostornog plana Požeško-slavonske županije – javna rasprava

Pitanje/doba	Odgovor
<p><i>NAJOPMEŃA: Predloženi planovi za istraživanje i eksploataciju geotermalne vode „Požeška“ iz našeg prijašnjeg dopisa se biraju iz razloga što omogućuju istraživanje prostora geotermalne vode za podizanje perspektivnije proizvodnje za istraživanje, a predloženi planovi istraživanja geotermalne vode „Lipice“ je sadržavao istraživački planovi, te se na području županije sada nalazi i istraživački prostor geotermalne vode „Tebići“. Navodeći izvješće potrebno je naznačiti koncept cjelovite studije.</i></p> <p>Nova eksploatacijska polja ugljikovodika mogu se formirati unutar površina planiranih za eksploataciju ugljikovodika, istražnih prostora ugljikovodika i istražnih prostora ugljikovodika u pripremi bez izmjene ovog Plana, a određuju se sukladno posebnim propisima kojima se uređuje istraživanje i eksploatacija ugljikovodika, geotermalnih voda određena ovoga Plana. Eksploatacijska polja mogu svojim površinom biti ista ili manja od površine istražnog prostora, te unutar istog istražnog prostora može biti formirano više eksploatacijskih polja.</p> <p>Nova eksploatacijska polja geotermalnih voda u energetske svrhe mogu se formirati unutar istražnih prostora geotermalne vode, predloženih prostora za istraživanje i eksploataciju geotermalne vode istražnih potencijala geotermalne vode u energetske svrhe i površine planirane za istraživanje i eksploataciju geotermalne vode bez izmjene ovog Plana, a određuju se sukladno posebnim propisima kojima se uređuje istraživanje i eksploatacija ugljikovodika, geotermalnih voda određena ovoga Plana.</p> <p>Unutar površina planiranih za istraživanje ugljikovodika te istraživanje geotermalne vode u energetske svrhe koje obuhvaćaju cijelo područje županije, ukoliko se potvrđi potencijal za eksploataciju, mogu se formirati bez izmjene ovog Plana i bez izmjene Plana niže razine, odrediti granice eksploatacijskih polja ukoliko istražni prostor ispunjava odgovarajuće propisane zahtjeve, pod uvjetom da je u skladu s posebnim propisima, kao i propisima o istraživanju i eksploataciji ugljikovodika i geotermalnih voda te osnovnim smjernicama i odredbama za neposrednu provedbu iz ovog Plana.</p> <ul style="list-style-type: none"> • U poglavlje 2 Odnos ID Plana s drugim odgovarajućim strategijama, planovima i programima dodati Okvirni plan i program istraživanja i eksploatacije ugljikovodika na kopnu. • Izmijeniti naslov podpoglavlja 3.1.4. Rudarstvo da glasi: <p>3.1.4. Rudarstvo i naftno-rudarstvo</p> <ul style="list-style-type: none"> • u podpoglavlju 3.1.4. izmijeniti: 	<p>31</p>



Statistička studija utjecaja na okoliš
 IV. Izmjene i dopune Prostornog plana Požeško-slavonske županije – javna rasprava

Primjedba	Odgovor
<p>Mineralne sirovine, odnosno rudno blago kao prirodno bogatstvo, dobro su od osobitog značaja za RH koje, prema Ustavu RH (NN 56/90, 135/97, 08/98, 113/00, 124/00, 28/01, 41/01, 55/01, 76/10, 85/10, 05/14), imaju njegovu osobitu zaštitu. Gospodarenje mineralnim sirovinama normativno je uređeno s više propisa iz područja rudarstva i dodjele koncesija, od kojih su temeljni Zakon o rudarstvu (NN 56/13, 14/14, 52/18, 115/18, 98/19) i Zakon o koncesijama (69/17, 107/20).</p> <p>Uglikovodici i geotermalne vode u energetske svrhe dobara su od interesa za Republiku Hrvatsku i imaju njezinu osobitu zaštitu i iskonštitiraju se pod uvjetima i na način koji su propisani Zakonom o istraživanju ugljikovodika (NN 52/18, 52/19 i 30/21).</p> <p>Prema postojećem Prostornom planu PSŽ na prostoru Županije iduća eksploatacijska polja i istražni prostori mogu se utvrditi u prostoru državnog značaja, te se za njih utvrđuju uvjeti provedbe i lokacijski uvjeti:</p> <ul style="list-style-type: none"> • eksploatacijsko polje zemnog plina "Janja Lipa" • eksploatacijsko polje nafte i plina "Kozance" • eksploatacijsko polje nafte i plina "Jarnarica" • površna planirana za eksploataciju ugljikovodika • istražni prostor ugljikovodika u pripremi • istražni prostori mineralnih sirovina za istraživanje ugljikovodika SA-07, SA-08, SA-09 i DR-03 • istražni prostori geotermalne vode u energetske svrhe Lepik i Tebić • istražni potencijal geotermalne vode u energetske svrhe Medunić • površna planirana za istraživanje i eksploataciju geotermalne vode u energetske svrhe na području cijele Županije <p>U podpoglavju 3.1.6. Energetika dodati:</p> <p>Naftni sustav</p> <p>Na području Požeško-slavonske županije nalazi se veći dio eksploatacijskog polja ugljikovodika "Janja Lipa" i visini sjeveroistočni dio eksploatacijskog polja "Kozance" i "Jarnarica".</p> <p>Na str. 134. dodati:</p>	



Strateška studija utjecaja na okoliš
IV. Izmjene i dopune Prostornog plana Požeško-slavonske županije – javna rasprava

Primjedba	Odgovor
<p>Istražni prostori ugljikovodika Sava-07, Sava-08, Sava-09 i DR-O3 proizašli su iz Okrvnog plana i programa istraživanja i eksploatacije ugljikovodika na kopnu za koji je provedena Strateška procjena utjecaja na okoliš.</p> <ul style="list-style-type: none"> • U poglavlju 7.2. Procjena utjecaja provedbe ID Plana na sastavnice i čimbenike u okoliš izmijeniti kroz cijelo poglavlje sljedeće: • Predloženi prostor za istraživanje i eksploataciju geotermalne vode „Požeški i Tekići“ • prostor za istraživanje i eksploataciju istražni prostori geotermalne vode „Lipak“ i „Tekić“ • prostor za istraživanje i eksploataciju geotermalne vode (istražni potencijal) „Medunić“ <p>u poglavlju 11. izmijeniti:</p> <ul style="list-style-type: none"> • Površine za istraživanje i iskorištavanje mineralnih sirovina te za istraživanje i eksploataciju ugljikovodika i geotermalnih voda u energetske svrhe <ul style="list-style-type: none"> - EP Šamanovica - EP Vražić - EP Jezerska kosa - EP Biznjesi - EP Novo Selo- Španovica • Predloženi prostor za istraživanje i eksploataciju geotermalne vode „Požeški i Tekići“ • predloženi prostor za istraživanje i eksploataciju istražni prostori geotermalne vode "Lipak" i "Tekić" <p>istražni potencijal geotermalne vode „Medunić“</p>	



Strateška studija utjecaja na okoliš
 IV. Izmjene i dopune Prostornog plana Požeško-slavonske županije – javna rasprava

Primjedba	Odgovor
<p>u podpoglavju 12.4.1. kroz cijelo poglavlje izmijeniti: prostor za istraživanje i eksploataciju geotermalne vode „Požeška i Tekić prostor za istraživanje i eksploataciju istražni prostor geotermalne vode „Lipik“ i „Tekić“ prostor za istraživanje i eksploataciju geotermalne vode (istražni potencijal) „Medunić“</p> <ul style="list-style-type: none"> • u podpoglavju 12.5. izmijeniti: <p>Površine za istraživanje i iskorištavanje mineralnih sirovina te za istraživanje i eksploataciju ugljikovodika i geotermalnih voda u energetske svrhe</p> <p>9. Za područja ekološke mreže manja od 5000 ha (HR200015/09 Donji Ernovci, HR20001329 Potoci oko Papuka, HR20001407 Orđavica, HR2000438 Ribnjaci Poljana, HR20001216 Ilava) ograničiti provedbu Plana na način da se unutar ovih područja ne provodi istražno bušenje i eksploatacija geotermalne vode, a snimanje 2D i 3D seizmike na područjima ekološke mreže provodi samo na postojećim putovima.”</p> <p>10. Planikom planiranja aktivnosti predloženoj prostora za istraživanje i eksploataciju geotermalne vode (istražni potencijal) „Medunić“ i predloženoj prostora za istraživanje i eksploataciju istražnih prostora geotermalne vode „Požeška“ „Lipik“ i „Tekić“, odnosno na razini zahvata, prikupiti podatke o rasprostranjenosti ciljnih vrsta područja ekološke mreže HR1000010. Povoljnije s navedenima na području i u blizini zahvata te u skladu s podacima istražno bušenje i eksploataciju geotermalne vode te snimanje 2D i 3D seizmike planirati izvan područja rasprostranjenosti staništa pogodnih za ciljne vrste.</p>	



Strateška studija utjecaja na okoliš
IV. Izmjene i dopune Prostornog plana Požeško-slavonske županije – javna rasprava

Agencija za ugljikovodike

KLASA: 350/02/21.01/03
URBROJ: 405-05/01-23-6
9. listopada 2023.

Prijedba	Odgovor
<p>Poštovani, dopisom (KLASA: 350-01/21-02/3; URBROJ: 2177-02-23-19) od 12. rujna 2023. godine dobiven je poziv za dostavu mišljenja o promjeni posebnog propisa, i/ili dokumenta koji je od utjecaja na prostorni plan odnosno mišljenja o prihvatanju dostavljenih zahtjeva za izradu IV. Izmjena i dopuna Prostornog plana Požeško-slavonske županije.</p> <p>Zahvaljujemo na prepoznatom potencijalu ugljikovodika i geotermalne vode koja su dobra od interesa za Republiku Hrvatsku kao i navedenim uvjetima neposredne provedbe za zahtjeve vezane uz istraživanje i eksploataciju ugljikovodika i geotermalne vode u energetske svrhe, što omogućuju jednostavniji smještaj objekata i postrojenja (građevina) za istraživanje i eksploataciju ugljikovodika i geotermalnih voda u energetske svrhe.</p> <p>Hijeli bismo zamožni manje izmjene u sklopu javne rasprave u dokumentu Prostorni plan Požeško-slavonske županije, IV. Izmjene i dopune ("Požeško-slavonski službeni glasnik" br. 5/02, 5A/02, 4/11, 4/15, 5/19 i 6/19- pročišćeni tekst) Odrredbe za provedbu/Prijedlog Plana - pročišćeni tekst(/) kako slijedi:</p> <p>PRIJEDLOZI</p> <p>u poglavlju 2.1. Građevine od važnosti za Državu na području Županije dođati:</p> <p>C.3. Građevine za istraživanje i iskorištavanje mineralnih sirovina te za istraživanje i eksploataciju ugljikovodika i geotermalnih voda u energetske svrhe (41a.)</p> <ul style="list-style-type: none"> o eksploatacijsko polje energetsko ugljikovodika "Janja Lupa" (dijelom u obuhvatu ovog Plana) o eksploatacijska polja nafta i plina ugljikovodika "Kozarica" (dijelom u obuhvatu ovog Plana) o eksploatacijsko polje nafta i plina ugljikovodika "Janjatica" (dijelom u obuhvatu ovog Plana) o površina planirana za eksploataciju ugljikovodika o istražni prostori ugljikovodika u planirani 	<p>Prijedba se ne odnosi na Stratešku studiju. Ukoliko izrađivač Plana prihvati navedene korekcije tekstualnih odredbi Plana, Studija će se također kongratiti u djelovima u kojima je to potrebno.</p>



Strateška studija utjecaja na okoliš
IV. Izmjene i dopune Prostornog plana Požeško-slavonske županije – javna rasprava

Prijedba	Odgovor
<ul style="list-style-type: none"> ○ eksploatacijsko polje geotermalne vode "Antunovo vrela11, "LIP-9H" "Tekić" i "Velika" ○ istražni prostor mineralnih sirovina za istraživanje ugljikovodika ○ istražni prostor ugljikovodika "Sava - 07", "Sava - 08" i "Sava - 09" - cijelo područje Županije ○ istražni prostor ugljikovodika "DR-03" (manjim dijelom u obuhvatu ovog Plana) ○ predloženi prostor za istraživanje i eksploataciju istražni prostor geotermalne vode u energetske svrhe "Požežga" "Lipik" i "Tekić" ○ predloženi prostor za istraživanje i eksploataciju Geotermalne vode "Hajpa" ○ predloženi prostor za istraživanje i eksploataciju geotermalne vode u energetske svrhe (istražni potencijal geotermalne vode) "Medarić" ○ istražni prostor geotermalnih voda u energetske svrhe - cijelo područje županije ○ svi ostali istražni prostori ○ svi ostali istražni prostori i eksploatacijska polja za proizvodnju mineralnih sirovina ○ svi ostali istražni prostori i eksploatacijska polja ugljikovodika geotermalnih voda u energetske svrhe 	<p>NAPOMENA: Preliminarni istražni prostor geotermalne vode „Požežga“ iz našeg prijašnjeg dopisa se više iz evidencije mogućih istražnih prostora geotermalne vode jer postoje perspektivnija područja za istraživanje, a predloženi istražni prostor geotermalne vode „Lipik“ je sad postao istražni prostor, te se na području županije sada nalazi i istražni prostor geotermalne vode „Tekić“.</p> <p>u točki (51.) dodati:</p> <p>(51.) Sve gospodarske djelatnosti (industrijski sadržaji, zone malog gospodarstva i poduzetništva te obrtničke djelatnosti), koje nisu vezane uz lokaciju prirodnih resursa (kao što su npr. objekti i postrojenja za istraživanje i eksploataciju ugljikovodika, geotermalnih voda u energetske svrhe te mineralnih sirovina), moraju se locirati unutar postojećih radnih ili mješovitih zona naselja, odnosno unutar građevinskog područja naselja.</p> <p>u točki (72a.) dodati:</p>



Strateška studija utjecaja na okoliš
IV. Izmjene i dopune Prostornog plana Požeško-slavonske županije – javna rasprava

Pitajedba	Odgovor
<p>Na građevnoj čestici gospodarske građevine za intenzivan uzgoj životinja mogu se graditi i ostale građevine kao što su:</p> <ul style="list-style-type: none"> ○ staklenici i plastenici za uzgoj biljaka ○ podna skladišta i uredena površine za privremeno pakupljanje i privremeno skladištenje poljoprivrednih proizvoda ○ otvorene i poluotvorene nadstrešnice i zatvorena skladišta za čuvanje plodova, sjemena, ambalaže i sl. ○ građevine za potrebe pakiranja proizvoda koji su u cijelosti ili pretežno proizvedeni na pripadajućem posjedu ○ objekti i postrojenja (građevine) za istraživanje eksploatacija geotermalnih voda u energetske svrhe <p>u točki (74c.) dodati:</p> <p>Gospodarske građevine u funkciji obavljanja poljoprivrednih djelatnosti mogu biti:</p> <ul style="list-style-type: none"> ○ građevine za intenzivnu poljoprivrednu proizvodnju, uzgoj poljoprivrednih kultura i životinja (stoke, peradi i krznaša) te nibrjaci, ○ građevine za smještaj poljoprivrednih proizvoda, ○ građevine za smještaj i sklapanje poljoprivredne mehanizacije i oruđa te njihovo održavanje, ○ gospodarske proizvodno-obrtničke građevine za primarnu doradu i preradu u funkciji osnovne poljoprivredne proizvodnje, ○ ugostiteljsko-turističke građevine za smještaj i prehranu u seoskom turizmu ○ objekti i postrojenja (građevine) za istraživanje i eksploatacija geotermalnih voda u energetske svrhe (grijanja staklenika, plastenika i sl.) ○ pojedinačne građevine u funkciji poljoprivredne proizvodnje ○ ostale pomoćne građevine za potrebe obavljanja poljoprivredne djelatnosti ili seoskog turizma. <p>u točki (89a.) u tablici 3a dodati:</p> <p>Istražni prostor geotermalne vode u energetske svrhe Lupač se povisinom nalazi na području Grada Lipka, istražni prostor geotermalne vode u energetske svrhe Tekuć se nalazi na području Općine Velika, Općine Kaptol, Općine Jakšić, Grada Kutjevo,</p>	



Strateška studija utjecaja na okoliš
 IV. Izmjene i dopune Prostornog plana Požeško-slavonske županije – javna rasprava

Pitanje/dba	Odgovor
<p>Grada Pleternica i Grada Požega, a istražni potencijal Međunič se površinom nalazi na području Grada Kutina, Grada Garešnica i Grada Lipik.</p> <p>u točki (89b.) izmijeniti:</p> <p>Nova eksploatacijska polja geotermalnih voda u energetske svrhe mogu se formirati unutar istražnih prostora geotermalne vode, predloženi - prostora za istraživanje i eksploataciju geotermalne vode i površine planirane za i traživanje i eksploataciju geotermalne vode bez izmjene ovog Plana, a određuju se sukladno posebnim propisima kojima se uređuje istraživanje i eksploatacija ugljikovodika, geotermalnih voda određena ovoga Plana.</p> <p>Unutar površina planiranih za istraživanje ugljikovodika istražnog prostora ugljikovodika u pojedinim te istraživanje geotermalne vode u energetske s dne koje obuhvaćaju cijelo područje županije ukoliko se potvrdi potencijal za eksploataciju mogu se izvesti bez izmjene ovog Plana, i bez izmjene Plana niže nazine, određiti granice eksploatacijskih polja ukoliko istražni prostor ispunjava odgovarajuće propisane zahtjeve pod uvjetom da je u skladu s posebnim propisima, kao i propisima o istraživanju i eksploataciji ugljikovodika i geotermalnih voda te osnovnim smjernicama i odredbama za neposrednu provedbu iz ovog Plana.</p> <p>.....</p> <p>Polikom istraživanja i eksploatacije ugljikovodika poštujući mjere zaštite okoliša i prirode propisane „Okrvnim planom i programom istraživanja i eksploatacije ugljikovodika na kopnu“.</p> <p>Polikom istraživanja i eksploatacije geotermalnih voda u energetske svrhe poštujući mjere zaštite okoliša i prirode propisane „Planom razvoja geotermalnog potencijala Republike Hrvatske do 2030. godine“.</p> <p>NAPOМЕНА: Usklađeno sa prvim paragrafom, prvom rečenicom.</p> <p>u točki (130.) dodati:</p> <p>Izvan građevinskog područja moguća je izgradnja sljedećih građevina:</p> <ul style="list-style-type: none"> o građevna infrastruktura (prometne, energetske, komunalne itd.) o sportsko-rekreativna igrališta i građevine te ostale građevine u funkciji posjećivanja i golf igrališta, o građevna obrane. 	



Strateška studija utjecaja na okoliš
 IV. Izmjene i dopune Prostornog plana Požeško-slavonske županije – javna rasprava

Primjedba	Odgovor
<p>○ gradovina za istraživanje i iskorištavanje mineralnih sirovina</p> <p>○ objekti i postrojenja (gradevine) za istraživanje i eksploataciju ugljikovodika i geotermalnih voda u energetske svrhe,</p> <p>u točki (136.) dodati:</p> <p>.....</p> <p>6. nije dozvoljeno istraživanje i eksploatacija ugljikovodika mineralnih sirovina na prostoru na kojem se nalaze gradska naselja, javne prometnice, vodoprivredni objekti i uređaji, vojni objekti, spomenici kulture, posebno zaštićeni objekti prirode i groblja, na prostoru između i ispod elektroenergetskih vodova i postrojenja, te na prostoru gdje se nalaze drugi objekti od općeg značenja određeni posebnim propisima.</p> <p>Istraživanje ugljikovodika omogućava se na prostoru na kojem se nalaze gradska naselja, javne prometnice, vodoprivredni objekti i uređaji, vojni objekti, spomenici kulture, posebno zaštićeni objekti prirode i groblja, na prostoru između i ispod elektroenergetskih vodova i postrojenja, te na prostoru gdje se nalaze drugi objekti od općeg značenja određeni posebnim propisima, sarno uz suglasnost i u skladu s posebnim uvjetima nadležnog javnogopravnog tijela te sukladno uvjetima iz članka 363a do 363l. Eksploatacija ugljikovodika na navedenim prostoru moguća je uz ograničenje gradnje objekata i postrojenja (gradevina) sukladno uvjetima iz članka 363a do 363l.</p> <p>7. nije dozvoljeno istraživanje i eksploatacija mineralnih sirovina te ugljikovodika i geotermalnih voda u energetske svrhe na prostoru ispod zgrada koje se nalaze izvan gradskih naselja i na prostoru do 40 metara oko tih zgrada, te na prostoru koji obuhvaća dvorište i vrtove izvan gradskih naselja, bez suglasnosti vlasnika.</p> <p>Istraživanje i eksploatacija ugljikovodika i geotermalnih voda u energetske svrhe odnija se sukladno uvjetima navedenim u članku, a nije dozvoljena na prostoru koji obuhvaća dvorište i vrtove izvan gradskih naselja, bez suglasnosti vlasnika.</p> <p>u točki (229.) dodati:</p> <p>Na prostoru za istraživanje i eksploataciju geotermalne vode „Požeško“, „Tebić“, „Lipak“ i „Medunić“ te na EP geotermalne vode „Tebić“ i „LIP-9H“ u svrhu provođenja i analiziranja smještaja istražnih bušotina i prateće infrastrukture, potrebno je prethodno provesti krajobrazne analize kako bi se u najvećoj mogućoj mjeri sačuvala</p>	



Strateška studija utjecaja na okoliš
IV. Izmjene i dopune Prostornog plana Požeško-slavonske županije – javna rasprava

Prijedlog	Odgovor
<p>Postojeća vrijedna vegetacija a predispozicije zahvata prilagođeni njezinim karakteristikama te težiti što manjoj introdukciji nove prateće infrastrukture zahvata, a odabir lokaliteta birati prema postojećoj infrastrukturi.</p> <p>u točki (2581.) dodati:</p> <p>.....</p> <p>Energetska postrojenja za iskorištavanje geotermalnih izvora</p> <p>.....</p> <ul style="list-style-type: none"> Prilikom planiranja aktivno bi predloženo prostora za istraživanje i eksploataciju geotermalne vode (istražnog potencijala) „Medunić“ i predloženo prostora za istraživanje i eksploataciju geotermalne vode „Lipak“ i „Tekić“ odnosno na razini zahvata prikupiti podatke o rasprostranjenosti ciljnih vrsta podružja ekološke mreže HR1000010 Požešnje s nabitacima na području u blizini zahvata te u skladu s podacima istražno bušenje i eksploataciju geotermalne vode te snimanje 2D i 3D seizmike planirati izvan područja rasprostranjenosti starišta pogodnih za ciljne vrste. <p>NAPOMENA: Predloženi prostor za istraživanje i eksploataciju geotermalne vode „Požege“ iz našeg prijašnjeg dopisa se bniše iz evidencije mogućih istražnih prostora geotermalne vode jer postoje perspektivnija područja za istraživanje, a predloženi istražni prostor geotermalne vode „Lipak“ je sad postao istražni prostor, te se na području županije sada nalazi i istražni prostor geotermalne vode „Tekić“.</p> <p>u točki (363a) izmijeniti:</p> <p>Uvjeti provedbe i lokacijski uvjeti za neposrednu provedbu ovog Plana utvrđuju se za sljedeće zahvate u prostoru državnog značaja prikazane na kartografskom prikazu br. 1-:</p> <ul style="list-style-type: none"> • in eksploatacijska polja ugljikovodika (u daljnjem tekstu „EPU“), koja se dijelom nalaze unutar obuhvata ovog Plana (EPU Janja Lipa, EPU Korzica, EPU Jarnica) sa naftno-nudarskim objektima i postrojenjima za potrebe istraživanja i eksploatacije ugljikovodika <ul style="list-style-type: none"> o EPU Jarnica (dijelom planirano ovim Planom može se utvrditi unutar granica prikazanih na kartografskom prikazu br. 1- „Konfiterije i namjena 	



Strateška studija utjecaja na okoliš
IV. Izmjene i dopune Prostornog plana Požeško-slavonske županije – javna rasprava

Prijedlog	Odgovor
<p>Primjerilba</p>	<p>prostora" maksimalne veličine dio unutar obuhvata ovog Plana) cca 25,35 ha u skladu s odredbama smjernica la i kriterijima posebnih propisa i ovog Plana (ukupna površina EPU Jasenica iznosi cca 4.223,11 ha)</p> <ul style="list-style-type: none"> ○ EPU Janja Lipa (djelom planirano ovim Planom) može se utvrditi unutar granica prikazanih na kartografskom prikazu br. 1. Konistenje i namjena prostora maksimalne veličine (dio unutar obuhvata ovog Plana) cca 431 56 ha, a u skladu s odredbama, smjernicama i kriterijima posebnih propisa i ovog Plana (ukupna površina EPU Janja Lipa iznosi cca 490,40 ha) ○ EPU Kozanica (djelom planirano ovim Planom) može e utvrditi unutar granica prikazanih na kartografskom prikazu br. 1., Konistenje i namjena prostora, maksimalne veličine (dio unutar obuhvata ovog Plana) cca 139, 35 ha + 25,25 ha, a u skladu s odredbama, smjernicama i kriterijima posebnih propisa i ovog Plana (ukupna površina EPU Kozanica iznosi cca 2.251,80 ha). • površine za istraživanje ugljikovodika (istražni prostor) Sara - 07, Sara-08, Sara- 09 i Dava-03 • eksploatacijska polja geotermalne vode u energetske svrhe "Anušovo vrdo", "Lip-01", "Tebic" i "Velika" te za objekte i postrojenja, kao i sve građevine unutar površina planiranih za eksploataciju ugljikovodika i istražnih prostora ugljikovodika u potpunosti. • buduća eksploatacijska polja te za objekte i postrojenja, kao i sve građevine unutar površina planiranih za eksploataciju ugljikovodika • buduća eksploatacijska polja za objekte i postrojenja, kao i sve građevine unutar površina planiranih za eksploataciju geotermalnih voda u energetske svrhe unutar ○ predložene prostora za istraživanje i eksploataciju istražnih prostora geotermalne vode „Požega“, „Lipak“ i „Tebic“ ○ predložene prostora za istraživanje i eksploataciju geotermalne vode „Lipak“ ○ predloženi prostora za istraživanje i eksploataciju geotermalne vode (istražni potencijal) "Međurice"



Strateška studija utjecaja na okoliš
IV. Izmjene i dopune Prostornog plana Požeško-slavonske županije – javna rasprava

Pitanje/doba	Odgovor
<p>za koja ovim planom nisu određeni oblik i veličina, ali će biti predložena provjerenim elabozatom o rezervama.</p> <p>NAPOMENA: Za naredena eksploatacijska polja geotermalne vode u energetske svrhe "Antunovo vrelo", "LIP- 9H", "Tekić" i "Velika" ne postoje podaci u MGOR i Agenciji za ugljikovodike, a ako se radi o eksploatacijskim poljima geotermalne vode u balneološke svrhe onda su smještena u krvo potpoglavlje. Predloženi prostor za istraživanje i eksploataciju geotermalne vode „Požeza“ iz našeg prijašnjeg dopisa se više iz evidencije mnogih istražnih prostora geotermalne vode jer postoje perspektivnija područja za istraživanje, a predloženi istražni prostor geotermalne vode „Lapik“ je sad postao istražni prostor, te se na području županije sada nalazi i istražni prostor geotermalne vode „Tekić“.</p> <p>U točki 363.b dodati tekst:</p> <p>(363b.) Unutar EPU iz članka 363a. neposrednom provedbom ovog Plana mogu se izdati akti za gradnje i/ili rekonstrukciju građevina naftno-nudarskih objekata i postrojenja i izvođenje zahvata u prostoru koji se ne smatraju gradnjem.</p> <p>U točki 363c. Izmijeniti tekst:</p> <p>Najmanja udaljenost busoićinskih radnih prostora te otvorenih centralnih, mjernih sabirnih i kompresorskih stanice (osim za geotermalne vode) mora iznositi:</p> <ul style="list-style-type: none"> - najmanje 200 70 m od građevinskih područja naselja, izdvojenih građevinskih područja naselja, izdvojenih građevinskih područja izvan naselja, osim od izdvojenih građevinskih područja izvan na elja gospodarke namijene-proizvodne planiranih ovim planom i/ili u PPUO/G, - najmanje 200 70 m od sportske, sportsko-rekreativne i sl. namijene određene u PPUO/G izvan građevinskih područja, - najmanje 200 70 m od površina posebne namijene, postojećih i planiranih infrastrukturnih koridora te područja posebnih uvjeta korištenja i posebnih ograničenja u korištenju i primijene posebnih mjera uređenja i zaštite, osim iznimno, uz suglasnost i u skladu posebnim uvjetima nadležnog javno-pravnog tijela, - najmanje 100 m od šuma posebne namijene osim iznimno ako ne utječu na razloge zbog kojih su proglašene. 	



Strateška studija utjecaja na okoliš
IV. Izmjene i dopune Prostornog plana Požeško-slavonske županije – javna rasprava

Prijedba	Odgovor
<p>U točki 363j, dodati tekst:</p> <p>.....</p> <p>- oko izgrađene bušotine zaštitna i požarna zona iznosi 7,5 m u polunjeru oko osi bušotine za gotemlaine vode a oko izgrađene bušotine zaštitna i požarna zona iznosi 30 m u polunjeru oko osi bušotine za ugljikovodike . Kod trajno napuštenih bušotina (likvidirane - kanal bušotine se nalazi od 1,5 do 2 m pod zemljom), sigurnosna zaštitna zona u kojoj je zabranjena gradnja građevine za boravak i rad ljudi iznosi 3 m u polunjeru oko o i kanala trajno napuštene bušotine.</p> <p>Hrvatske ceste</p> <p>Sektor za pripremu, građenje i rekonstrukciju Odjel za strateško planiranje KLASA: 350.02/13-02/6 URBROJ: 345-400-440-441/516-23-37/D8 23. listopada 2023.</p>	
<p>Prijedba</p> <p>Utvrdujemo da su djelomično urvišteni zaštitni koje smo vam dostavili našim dopisom, KLASA: 350-02/13-02/6, URBROJ: 345-400-440-441/516-21-31/D8 od 5. 5. 2021.god.</p> <p>Sljedom navedenog naša prijedba na Prijedlog plana je sljedeća: U grafičkom dijelu Prijedloga plana potrebno je planirati cestu od Pleternice do Lužana označiti kao planirana državna cesta, a ne kao planirana brza cesta.</p>	<p>Odgovor</p> <p>Prijedba se ne odnosi na Stratešku studiju.</p>



Strateška studija utjecaja na okoliš
 IV. Izmjene i dopune Prostornog plana Požeško-slavonske županije – javna rasprava

Županijska uprava za ceste

KLASA: 340-09/21-99/27
 URBROJ: 2177/0-1-01/ZA-23-6
 6. listopada 2023.

Pitanje	Odgovor
<p>Poštovani, urvidom u IV. Izmjene i dopune Prostornog plana dostavljam mošljenje na predmetne dokumente:</p>	<p>Priimjedba se ne odnosi na Stratešku studiju.</p>
<p>U Kartografskim prikazima u kojima su ucrtane javne lokalne i županijske ceste potrebno je izmijeniti postojeće netočno upisane oznake javnih cesta te dodatn javne ceste koje nedostaju, uključujući izmjenu njihovih trasa i naziva sukladno Odluci o razvrstavanju javnih cesta (NN br. 59/23) i Odlukama o izmjeni i dopuni odluke o razvrstavanju javnih cesta (NN br. 64/23, 71/23 i 97/23).</p>	
<p>U Kartografskom prikazu 2. Administrativna središta i razvrstaj državnih i županijskih cesta, kao i u tekstualnom dijelu Odrredbi za provođenje potrebno je uvrstiti i lokalne ceste s obzirom da su one također razvrstane kao javne ceste temeljem čl.6. Zakona o cestama (NN br. 84/11, 22/13, 54/13, 148/13, 92/14, 110/19, 144/21, 114/22 i 04/23).</p>	
<p>Temeljem odrredbi Zakona o cestama (NN br. 84/11, 22/13, 54/13, 148/13, 92/14, 110/19, 144/21, 114/22 i 04/23) i Pravilnika o sadržaju, ustroju i načinu vođenja baze podataka o javnim cestama i objektima na njima (NN br. 56/15), jedinstvenu bazu podataka o javnim cestama vode Hrvatske ceste d.o.o., te se svi važeći podaci o mreži javnih cesta (geometrija osi i alfanumerička baza podataka) nalaze na WEB GIS portalu javnih cesta, na službenoj web stranici Hrvatskih cesta d.o.o.</p>	
<p>U tekstualnom djelu Odrredbi za provedbu IV. Izmjene i dopune Prostornog plana Požeško-slavonske županije potrebno je koristiti termin »Zakon o cestama« budući da je »Zakon o javnim cestama« izvan snage od 2011.g. Trenutno je na snazi važeći Zakon o cestama (NN br. 84/11, 22/13, 54/13, 148/13, 92/14, 110/19, 144/21, 114/22 i 04/23).</p>	
<p>Sukladno Odluci o razvrstavanju javnih cesta (NN br. 59/23) i Odlukama o izmjeni i dopuni odluke o razvrstavanju javnih cesta (NN br. 64/23, 71/23 i 97/23) javne ceste razvrstane su ovisno o njihovom društvenom, prometnom i gospodarskom značenju, te u svom nazivu imaju u skraćenoj AC- autocesta, DC - državna cesta, ŽC - županijska cesta, LC - lokalna cesta,</p>	



Strateška studija utjecaja na okoliš
IV. Izmjene i dopune Prostornog plana Požeško-slavonske županije – javna rasprava

Prijedba	Odgovor
<p>stoga je potrebno u skladu s tim u svim tekstualnim i grafičkim prilozima označavati javne ceste.</p> <p>U tekstualnom dijelu Odredbi za provedbu IV. Izmjene i dopune Prostornog plana Požeško-slavonske županije, u točki</p> <p>2.2. Građevine od važnosti za Županiju</p> <p>Prometne građevine s pripadajućim objektima, uređajima i instalacijama, a koje su u funkciji dvije ili više jedinica lokalne samouprave.</p> <p>Cestovne građevine</p> <p>(42.) a) Postojeći prometni pravci</p> <p>potrebno je navesti točne opise javnih županijskih i lokalnih cesta sukladno Odluci o razvijavanju javnih cesta (NN br. 59/23) i Odlukama o izmjeni i dopuni odluke o razvijavanju javnih cesta (NN br. 64/23, 71/23 i 97/23).</p> <p>U članku (42.) b) Planiranu prometna pravci,</p>	<p>iza teksta „Isto tako moguće je i prelazak nezavršene ceste ili neke čionice u lokalnu razinu“ potrebno je dodati: temeljem čl.7. st. 4 Zakona o cestama (NN br. 84/11, 22/13, 54/13, 148/13, 92/14, 110/19, 144/21, 114/22 i 04/23) i Uredbi o mjenjima za razvijavanje javnih cesta (NN br. 34/12).</p> <p>iza krajnjeg teksta čl.(42.) b), kao i u čl. 152., potrebno je dodati:</p> <p>Za planirane priključke na županijsku ili lokalnu cestu ili rekonstrukciju postojećih priključaka potrebno je izraditi projektnu dokumentaciju u skladu s Pravilnikom o uvjetima za projektiranje i izgradnju priključaka i prilaza na javnu cestu (NN br. 95/14) te ishoditi suglasnost Županijske uprave za ceste Požeško-slavonske županije, u skladu s člankom 51. Zakona o cestama (NN br. 84/11, 22/13, 54/13, 148/13, 92/14, 110/19, 144/21, 114/22 i 04/23).</p>

Željko Romić
5. listopada 2023.



Strateška studija utjecaja na okoliš
IV. Izmjene i dopune Prostornog plana Požeško-slavonske županije – javna rasprava

Primjedba	Odgovor
<p>Poštovani,</p> <p>sukladno Obarvještju o Provođenju javne rasprave, te mogućnosti podnošenja prijedloga ovim putem podnošim prijedlog za prenamjenu čestica i to kako slijedi;</p> <p>Na katastarskim česticama 999/3 i 999/4 k.o. Šeovci u planu je izgradnju doma za stanje i nemoćne osobe. Kako bi se planirana izgradnja mogla realizirati potrebno je izvršiti prenamjenu gore spomenutih čestica. Prema važećem planu, namjena predmetnih čestica je gospodarska (G), što je prepreka za ostvarenje izgradnje doma za stanje i nemoćne.</p> <p>Sukladno navedenom ovim putem Vas molim da se izvrši prenamjena navedenih čestica u javnu i društvenu namjenu.</p> <p>Molim Vas da predmetni prijedlog uzavite, a cilju izgradnje doma za stanje i nemoćne koji će biti na konist starijim žiteljima naše županije, a pogotovo uzimajući u obzir činjenicu kako nam smještajnog kapacitet toga karaktera uistinu nedostaje.</p>	<p>Odgovor</p> <p>Prijedba se ne odnosi na Studiju.</p>

Knjiga primjedbi

Primjedba	Odgovor
<p>Nije prihvađiva gradnja SE Kukurjovac 2, SE Feovac na vjешalom obradivom poljoprivrednom zemljištu</p>	<p>Odgovor</p> <p>Glede postavljanja sunčanih elektrana na P2 zemljište, Studija se u poglavlju 8.2.2. pozvala na odredbe PP PSŽ, članke 258 i 258j koji detaljno definiraju uvjete za smještaj sunčanih elektrana, pa između ostalog i na P2 zemljištu. Što se tiče samih utjecaja navedenih zahvata na sastavnicu tla i poljoprivrednog zemljišta, isti je ocijenjen kao umjeren do značajno negativan.</p>

Ministarstvo gospodarstva i održivog razvoja

Uprava za procjenu utjecaja na okoliš i održivo gospodarstvo
KLASA: 551-03/23-01/1688
URBROJ: 517-05-1-1-23-10



Strateška studija utjecaja na okoliš
IV. Izmjene i dopune Prostornog plana Požeško-slavonske županije – javna rasprava

20. listopada 2023. Primjedba	Odgovore
<p>Temeljem očitovanja Uprave za klimatske aktivnosti Ministarstva (KL.ASA:351-05/23-05/285; URBROJ: 517-04-2-2-23-2 od 16. listopada 2023. godine), u predmetnoj strateškoj studiji potrebno je dopuniti sljedeće:</p> <p>U strateškoj studiji u poglavlju 3.2.4 Svjetlosno onečišćenje, prvi odlomak potrebno je izbrisati, jer jednina vaļjana definicija prozlati iz zakonodavnog okvira kojim se uređuje zaštita od svjetlosnog onečišćenja. Također, važno je naglasiti da se sukladno propisima rasvijetljenost noćnog neba prema Zakonu mjeri jedinicom mag/arcsec². Strateška studija ne uzima u obzir na koji način Plan svjetlosnim onečišćenjem utječe na okoliš te je stoga u skladu s navedenim potrebno dopuniti stratešku studiju. Izvore podataka također je potrebno dopuniti s podzakonskim aktima kojima se uređuje zaštita od svjetlosnog onečišćenja.</p>	<p>Primjećna se prihvaća, potpoglavlje 3.2.4 Svjetlosno onečišćenje je nadopunjeno sukladno primjedbi. Dodana je definicija svjetlosnog onečišćenja koja prozlati iz zakonodavnog okvira kojim se uređuje zaštita od svjetlosnog onečišćenja. Također, sukladno propisima rasvijetljenost noćnog neba mjeri se jedinicom mag/arcsec² te je dodan novi kartografski prikaz. Literatura je nadopunjena podzakonskim aktima kojima se uređuje zaštita od svjetlosnog onečišćenja. Nadalje, kako se navodi u poglavlju 7.1. Metodologija proučavanje, procijenjena su i moguća opterećenja koje provedba ID Plana unosi ili pojačava (primjenice povećanje razine buke, svjetlosnog onečišćenja, stvaranja otpada i otpadnih voda), a čija je penunjena identifikazana kroz postupak procjene utjecaja na sastavnice okoliša i čimbenike u okolišu u kojima se generira i na koje moguće značajno utječe. Prema Palogu I Uredbe o strateškoj procjeni utjecaja strategije, plana i programa na okoliš obavezni sadržaj Studije obuhvaća vievojatno značajne utjecaje na okoliš, uključujući bioraznolikost, stanovništvo i zdravlje ljudi, ilo, voda, more, zrak, klima, materijalnu inovinu, kulturno-povijesnu baštinu, krajobraz, uzimajući u obzir njihove međusobne. Shodno tome utjecaj svjetlosnog onečišćenja obrađeni je i posebno naglasien kroz sastavnice okoliša <i>Bioraznolikost i Zaštita područja prirode</i>.</p>
<p>S aspekta utjecaja na klimu i klimatske promjene nedostaju određene analize i studije koje bi omogućile bolje i učinkovitije prostorno planiranje u kontekstu klimatskih promjena. Stoga se predlaže u stratešku studiju i poslijedčno Izmjene i dopune Plana dodati sljedeće mjere:</p> <ul style="list-style-type: none"> • mjera za prilagodbu na klimatske promjene: Izraditi karte opasnosti od poplava i bujčnih poplava uračavajući sve utjecaje klimatskih promjena na opasnost od poplava sa svimom učinkovitijeg prostornog planiranja i planiranja mjera jačanja otpornosti od klimatskih promjena. • mjera za prilagodbu na klimatske promjene: Izraditi karte toplinskih otoka za urbana i ruralna područja sa svimom učinkovitijeg prostornog planiranja i planiranja mjera jačanja otpornosti od klimatskih promjena. 	<p>Primjedba se prihvaća te su predložene mjere dodane u poglavlje 8.1. Opis mjere zaštite okoliša.</p>



Strateška studija utjecaja na okoliš
IV. Izmjene i dopune Prostornog plana Požeško-slavonske županije – javna rasprava

Prijedba	Odgovor
<ul style="list-style-type: none"> mjerca za prilagodbu na klimatske promjene: Izraditi karte procjene podložnosti na klizanje /odrone sa svrhom učinkovitijeg prostornog planiranja i planiranja mjera jačanja otpornosti od klimatskih promjena. 	

Grad Lipik

KLASA: 350-02/23-01/07
URBROJ: 2162-02-03-04/4-23-2
19. listopada 2023.

Prijedba	Odgovor
Dajemo pozitivno mišljenje na predmetnu dokumentaciju.	/

Ministarstvo obrane

Uprava za materijalne resurse
Sektor za vojnu infrastrukturu i zaštitu okoliša
KLASA: 350-02/23-02/417
URBROJ: 512M3-020201-23-5
07. studenog 2023.

Prijedba	Odgovor
Po izvršenom uvjedu u Prijedlog IV. Izmjena i dopuna Prostornog plana Požeško-slavonske županije obavještavamo vas da nemam primjedbi na istu.	/

Strateška studija utjecaja na okoliš
IV. Izmjene i dopune Prostornog plana Požeško-slavonske županije – javna rasprava



ODGOVORNA OSOBA IZRADIVAČA

IKES EKOLOGIJA d.o.o. za zaštitu prirode i okoliša

Mario Mesarić, mag. ing. agr.

ires ekologija d.o.o.
za zaštitu prirode i okoliša
Prilaz Matana Filipovića 21
10000 Zagreb

Privitci - AKTI I DRUGI DOKAZI O PROVEDENOJ JAVNOJ RASPRAVI

Akti i drugi dokazi objave javne rasprave, posebne pisane obavijesti o javnoj raspravi, zapisnik o javnom izlaganju, mišljenja, prijedlozi i primjedbe javnopravnih tijela i drugih sudionika u javnoj raspravi s dokazima sudjelovanja sastavni su dio ovog Izvješća, i to kako slijedi:

1. Odluka o upućivanju Strateške studije utjecaja na okoliš IV. Izmjena i dopuna PPSŽ i Nacrta Prijedloga IV. Izmjena i dopuna PPSŽ na javnu raspravu
2. Zaključak o utvrđivanju Prijedloga IV. Izmjena i dopuna PPSŽ za javnu raspravu
3. Obavijest o provođenju javne rasprave o Prijedlogu IV. Izmjena i dopuna PPSŽ i Strateškoj studiji o utjecaju na okoliš IV. Izmjena i dopuna PPSŽ
4. Objava javne rasprave - „Požeško-slavonski službeni glasnik“, broj 12/23,
5. Objava javne rasprave - mrežne stranice Ministarstva prostornog uređenja, graditeljstva i državne imovine
6. Objava javne rasprave - mrežne stranice Požeško-slavonske županije
7. Objava javne rasprave - mrežne stranice Zavoda za prostorno uređenje Požeško-slavonske županije
8. Objava javne rasprave - dnevni tisak - „Večernji list“
9. Objava javne rasprave - oglasna ploča Požeško-slavonske županije
10. Posebna obavijesti JPT o provođenju javne rasprave o Prijedlogu IV. Izmjena i dopuna PPSŽ s popisom pozvanih subjekata
11. Dopis od strane Nositelja izrade upućen JPT za potraživanjem Mišljenja po članku 101. Zakona
12. Poziv na javnu raspravu i davanje mišljenja sukladno članku 23. stavak 2. Uredbe o strateškoj procjeni utjecaja strategije, plana i programa na okoliš („Narodne novine“, broj 3/17)
13. Zapisnik o javnom izlaganju s popisom prisutnih
14. Dopis od strane Nositelja izrade dostavljen Stručnom izrađivaču IV. Izmjena i dopuna PPSŽ i Izrađivaču Strateške studije utjecaja na okoliš IV. Izmjena i dopuna PPSŽ s mišljenjima, primjedbama i prijedlozima u privitku
15. Mišljenja, primjedbe i prijedlozi na Prijedlog IV. Izmjena i dopuna PPSŽ zaprimljeni u određenom roku i izvan određenog roka
16. Mišljenja, primjedbe i prijedlozi, sukladno članku 101. Zakona, zaprimljeni u određenom roku i izvan određenog roka te dokazi (dostavnice) o primitku za dostavu istog
17. Prijedlog fizičke osobe na IV. Izmjene i dopune PPSŽ
18. Mišljenja, primjedbe i prijedlozi na Stratešku studiju utjecaja na okoliš IV. Izmjena i dopuna PPSŽ
19. Knjiga primjedbi s javne rasprave

1. Odluka o upućivanju Strateške studije utjecaja na okoliš IV. Izmjena i dopuna PPPSZ i Nacrta Prijedloga IV. Izmjena i dopuna PPPSZ na javnu raspravu



REPUBLIKA HRVATSKA
POŽEŠKO-SLAVONSKA ŽUPANIJA
UPRAVNI ODJEL ZA PROSTORNO UREĐENJE,
GRADITELJSTVO I ZAŠTITU OKOLIŠA

KLASA: 351-03/21-01/14
URBROJ: 2177- 07/1-23-14
Požega, 12. rujna 2023. godine

Na temelju članka 67. stavka 2. i 3. Zakona o zaštiti okoliša (Narodne novine, broj 80/13, 153/13, 78/15, 12/18, 118/18), članka 23. Uredbe o strateškoj procjeni utjecaja strategije, plana i programa na okoliš (Narodne novine, broj 3/17) i članaka 12., 16. i 17. Uredbe o informiranju i sudjelovanju javnosti i zainteresirane javnosti u pitanjima zaštite okoliša (Narodne novine 64/08), članka 96. Zakona o prostornom uređenju (Narodne novine, broj 153, 65/17, 114/18, 39/19, 98/19, 67/23), Zaključka sa druge sjednice Povjerenstva za stratešku procjenu utjecaja IV. Izmjena i dopuna Prostornog plana Požeško-slavonske županije (KLASA: 351-03/21-01/14, URBROJ: 2177-07-02/1-23-12 od 30. kolovoza 2023. godine, Upravni odjel za prostorno uređenje, graditeljstvo i zaštitu okoliša Požeško-slavonske županije, donosi

ODLUKU

o upućivanju Strateške studije utjecaja na okoliš IV. Izmjena i dopuna Prostornog plana Požeško-slavonske županije i nacrta prijedloga IV. Izmjena i dopuna Prostornog plana Požeško-slavonske županije na javnu raspravu

I.

Strateška studija utjecaja na okoliš IV. Izmjena i dopuna Prostornog plana Požeško-slavonske županije (u daljnjem tekstu: Strateška studija) i nacrt prijedloga IV. Izmjena i dopuna Prostornog plana Požeško-slavonske županije (u daljnjem tekstu: Izmjene i dopune Prostornog plana) upućuje se na javnu raspravu.

II.

Javna rasprava i javni uvid u trajanju od trideset (30) dana provodit će se od 22. rujna 2023. godine do 23. listopada 2023. godine.

III.

Javni uvid u Stratešku studiju i Izmjene i dopune Prostornog plana može se obaviti u razdoblju trajanja javne rasprave, svakim radnim danom od 8:00-14:00 sati, u službenim prostorijama Upravnog odjela za prostorno uređenje, graditeljstvo i zaštitu okoliša Požeško-slavonske županije, u Požegi, Županijska 7.

IV.

Javnu raspravu Strateške studije i Izmjena i dopuna Prostornog plana koordinira i provodi Upravni odjel za prostorno uređenje, graditeljstvo i zaštitu okoliša Požeško-slavonske županije (u daljnjem tekstu: Upravni odjel).

V.

Javno izlaganje o Strateškoj studiji i Izmjenama i dopunama Prostornog plana održat će se 05. listopada 2023. godine, s početkom u 10:00 sati u Velikoj vijećnici Požeško-slavonske županije, Županijska 7, 34 000 Požega.

VI.

Strateška studija i Izmjene i dopune Prostornog plana bit će s danom početka javne rasprave dostupni i na mrežnim stranicama Požeško-slavonske županije (www.pszupanija.hr) i Zavoda za prostorno uređenje Požeško-slavonske županije (www.zpu-psz.hr). Za vrijeme trajanja javne rasprave, mišljenja, prijedlozi i primjedbe javnosti i zainteresirane javnosti mogu se upisati u knjigu/bilježnicu primjedbi koja će biti izložena na mjestu javnog uvida, davati u zapisnik za vrijeme trajanja javnog izlaganja ili dostaviti u pisanom obliku, u tijeku roka predviđenog za javnu raspravu, a zaključno sa zadnjim danom javne rasprave, na adresu: Požeško-slavonska županija, Upravni odjel za prostorno uređenje, graditeljstvo i zaštitu okoliša, Županijska 7, Požega. Primjedbe i prijedlozi koji ne budu dostavljeni u roku i nisu čitko napisani neće se uzeti u obzir u pripremi Izvješća o javnoj raspravi.

VII.

Istodobno sa stavljanjem na javnu raspravu, Upravni odjel će Stratešku studiju i Izmjene i dopune Prostornog plana dostaviti na mišljenje tijelima i osobama sukladno Zakonu o zaštiti okoliša i Uredbi o strateškoj procjeni utjecaja strategije, plana i programa na okoliš (Narodne novine, broj 3/17).

Sukladno članku 97. Zakona o prostornom uređenju, Upravni odjel će dostaviti pisanu obavijest o javnoj raspravi javnopravnim tijelima određenim posebnim propisima koja su dala ili trebala dati zahtjeve za izradu Izmjena i dopuna Prostornog Plana te sukladno članku 101. istog Zakona.

VIII.

Ova Odluka stupa na snagu danom donošenja, a objavit će se na oglasnoj ploči Požeško-slavonske županije te mrežnim stranicama Požeško-slavonske županije i Zavoda za prostorno uređenje Požeško-slavonske županije.

PROČELNICA
Nikolina Stanić, mag.geogr.



Na znanje:

- ① Tijelima iz Priloga 2. Odluke o započinjanju postupka strateške procjene utjecaja na okoliš IV. Izmjena i dopuna Prostornog plana Požeško-slavonske županije (KLASA: 351-03/21-01/14, URBROJ: 2177/1-02-21-1 od 22. travnja 2021. godine
2. Evidencija
3. Pismohrana

2. Zaključka o utvrđivanju Prijedloga IV. Izmjena i dopuna PPSŽ za javnu raspravu



KLASA: 350-01/21-02/3
URBROJ: 2177-02-23-17
Požega, 12. rujna 2023.

Na temelju odredbi članka 95. stavka 3. Zakona o prostornom uređenju („Narodne novine“, broj 153/13, 65/17, 114/18, 39/19, 98/19, 67/23) i članka 41. Statuta Požeško-slavonske županije („Požeško-slavonski službeni glasnik“, br. 1/13, 2/18. i 2/21.), Županica Požeško-slavonske županije donosi

ZAKLJUČAK

O UTVRĐIVANJU PRIJEDLOGA IV. IZMJENA I DOPUNA PROSTORNOG PLANA POŽEŠKO-SLAVONSKE ŽUPANIJE

Članak 1.

Na temelju Nacrta prijedloga IV. Izmjena i dopuna Prostornog plana Požeško-slavonske županije utvrđuje se Prijedlog IV. Izmjena i dopuna Prostornog plana Požeško-slavonske županije (u daljnjem tekstu: Prijedlog Plana) za javnu raspravu.

Članak 2.

Prijedlog Plana za javnu raspravu sadrži tekstualni i grafički dio plana, obrazloženje i sažetak za javnost.

Uz Prijedlog Plana na javnu raspravu se upućuje i Strateška studija utjecaja na okoliš IV. Izmjena i dopuna Prostornog plana Požeško-slavonske županije (u daljnjem tekstu: Strateška studija), koja je obvezni prilog Prijedlogu Plana.

Jedinstveni postupak javne rasprave provodi Upravni odjel za prostorno uređenje, graditeljstvo i zaštitu okoliša Požeško-slavonske županije kao nositelj izrade Prijedloga Plana, te kao tijelo nadležno za provođenje postupka strateške procjene utjecaja na okoliš IV. Izmjena i dopuna Prostornog plana Požeško-slavonske županije.

Članak 3.

Obavijest o javnoj raspravi objavit će se u „Požeško-slavonskom službenom glasniku“, na mrežnim stranicama Ministarstva prostornog uređenja, graditeljstva i državne imovine, Požeško-slavonske županije, Zavoda za prostorno uređenje Požeško-slavonske županije, oglasnoj ploči Županije te dnevnom tisku.

Članak 4.

Javna rasprava će trajati **trideset (30) dana**, a započet će 22. rujna 2023. i trajati do 23. listopada 2023. godine.

Članak 5.

Prijedlog Plana bit će stavljen na javni uvid u službenim prostorijama Upravnog odjela za prostorno uređenje, graditeljstvo i zaštitu okoliša Požeško-slavonske županije, u Požegi, Županijska 7, svakog radnog dana od 8:00 do 14:00 sati.

Za vrijeme trajanja javnog uvida, uvid u Prijedlog Plana moguć je i na mrežnim stranicama Požeško-slavonske županije (www.pszupanija.hr) i Zavoda za prostorno uređenje Požeško-slavonske županije (www.zpu-psz.hr).

Javno izlaganje o Prijedlogu plana održat će se (u **četvrtak**) **05. listopada 2023. godine**, s početkom u **10:00** sati u Velikoj vijećnici Požeško-slavonske županije, Županijska 7, Požega.

Članak 6.

Pozivaju se zainteresirane osobe na sudjelovanje u javnoj raspravi te da tijekom javnog uvida i rasprave daju svoja mišljenja, primjedbe i prijedloge na Prijedlog plana.

Članak 7.

Poseban poziv za sudjelovanje u javnoj raspravi te za dostavu mišljenja uputit će se javnopravnim tijelima određenim posebnim propisima sukladno članku 97. i 101. Zakona o prostornom uređenju.

Članak 8.

Mišljenja, prijedlozi i primjedbe zainteresirane javnosti mogu se upisati u knjigu/bilježnicu primjedbi koja će biti izložena na mjestu javnog uvida, mogu se dostaviti pisano, osobno ili poštom na adresu: Požeško-slavonska županija, Upravni odjel za prostorno uređenje, graditeljstvo i zaštitu okoliša Požeško-slavonske županije, Županijska 7, 34000 Požega, s naznakom „Primjedbe na prijedlog IV. Izmjena i dopuna Prostornog plana Županije“, ili dati usmeno u zapisnik za vrijeme trajanja javnog izlaganja. Pisana mišljenja, prijedlozi i primjedbe mogu se dostaviti zaključno sa zadnjim danom javne rasprave, 23. listopada 2023. godine.

Mišljenja, prijedlozi i primjedbe koje nisu čitko napisane, kao i one pristigle nakon roka, neće se uzeti u obzir u pripremi Izvješća o javnoj raspravi.

Članak 9.

Ovaj Zaključak stupa na snagu danom donošenja, a objavit će se u „Požeško-slavonskom službenom glasniku“ te mrežnim stranicama Požeško-slavonske županije i Zavoda za prostorno uređenje Požeško-slavonske županije.

ŽUPANICA:

Antonija Jozić, univ.mag.oec.

3. Obavijest o provođenju javne rasprave o Prijedlogu IV. Izmjena i dopuna PPSŽ i Strateškoj studiji o utjecaju na okoliš IV. Izmjena i dopuna PPSŽ

REPUBLIKA HRVATSKA
POŽEŠKO-SLAVONSKA ŽUPANIJA
UPRAVNI ODJEL ZA PROSTORNO UREĐENJE,
GRADITELJSTVO I ZAŠTITU OKOLIŠA

KLASA: 351-03/21-01/14
URBROJ: 2177- 07/1-23-15
Požega, 12. rujna 2023. godine

Na temelju članka 94. do 101. Zakona o prostornom uređenju (Narodne novine, broj: 153/13, 65/17, 114/18, 39/19, 98/19, 67/23), članka 67. stavka 2. i 3. Zakona o zaštiti okoliša (Narodne novine, broj: 80/13, 153/13, 78/15, 12/18 i 118/18), članka 23. stavka 3. i 4. Uredbe o strateškoj procjeni utjecaja strategije, plana i programa na okoliš (Narodne novine, broj: 3/17), članka 12, 16, 17, 18, 19, 20. i 21. Uredbe o informiranju i sudjelovanju javnosti i zainteresirane javnosti u pitanjima zaštite okoliša (Narodne novine 64/08), te Zaključka Županice KLASA: 350-01/21-02/3, URBROJ: 2177-02-23-17 od 12. rujna 2023. godine, Upravni odjel za prostorno uređenje, graditeljstvo i zaštitu okoliša Požeško-slavonske županije, daje sljedeću

**OBAVIJEST O PROVOĐENJU JAVNE RASPRAVE
O PRIJEDLOGU IV. IZMJENA I DOPUNA PROSTORNOG PLANA POŽEŠKO-SLAVONSKE
ŽUPANIJE I STRATEŠKOJ STUDIJU O UTJECAJU NA OKOLIŠ IV. IZMJENA I DOPUNA
PROSTORNOG PLANA POŽEŠKO-SLAVONSKE ŽUPANIJE**

I.

Provodi se javna rasprava o Prijedlogu IV. Izmjena i dopuna Prostornog plana Požeško-slavonske županije (dalje u tekstu: Izmjene i dopune Prostornog Plana) i Strateškoj studiji o utjecaju na okoliš IV. Izmjena i dopuna Prostornog plana Požeško-slavonske županije (dalje u tekstu: Strateška studija) u jedinstvenom postupku koje koordinira i provodi Upravni odjel za prostorno uređenje, graditeljstvo i zaštitu okoliša Požeško-slavonske županije (dalje u tekstu: Upravni odjel).

Upravni odjel je donio Odluku o upućivanju Strateške studije i nacрта Izmjena i dopuna Prostornog Plana na javnu raspravu (KLASA: 351-03/21-01/14, URBROJ: 2177-07/1-23-14 od 12. rujna 2023. godine).

Županica Požeško-slavonske županije donijela je Zaključak o utvrđivanju prijedloga Izmjena i dopuna Prostornog Plana (KLASA: 350-01/21-02/3, URBROJ: 2177-02-23-17 od 12. rujna 2023. godine).

II.

Javni uvid i javna rasprava Izmjena i dopuna Prostornog Plana i Strateške studije provodit će se u trajanju od trideset (30) dana, od 22. rujna 2023. godine do 23. listopada 2023. godine.

III.

Javnost i zainteresirana javnost može obavljati javni uvid u Stratešku studiju i Izmjene i dopune Prostornog plana, u službenim prostorijama Upravnog odjela za prostorno uređenje, graditeljstvo i zaštitu okoliša Požeško-slavonske županije, Županijska 7, Požega, svakog radnog dana od 8:00-14:00 sati. Strateška studija i Izmjene i dopune Prostornog plana bit će s danom početka javne rasprave dostupne i na mrežnim stranicama Požeško-slavonske županije (www.pszupanija.hr) i Zavoda za prostorno uređenje Požeško-slavonske županije (www.zpu-psz.hr).

IV.

Javno izlaganje, u svezi predmeta javne rasprave, održat će se 05. listopada 2023. godine, s početkom u 10:00 sati u Velikoj vijećnici Požeško-slavonske županije, Županijska 7, 34 000 Požega. Na javnom izlaganju biti će nazočni predstavnici Upravnog odjela, izrađivač Izmjena i dopuna Prostornog plana i izrađivač Strateške studije koji će neposredno davati odgovore i raspravljati o pitanjima koja će tom prilikom postavljati nazočna javnost.

V.

Pozivaju se svi zainteresirani na sudjelovanje u javnoj raspravi.

Mišljenja, prijedlozi i primjedbe javnosti i zainteresirane javnosti, u svezi predmeta javne rasprave, mogu se upisati u knjigu/bilježnicu primjedbi koja se nalazi uz izloženu dokumentaciju na mjestu javnog uvida, davati u zapisnik u vrijeme trajanja javnog izlaganja ili dostaviti u pisanom obliku, u tijeku roka predviđenog za javnu raspravu, a zaključno sa zadnjim danom javne rasprave, na adresu: **Požeško-slavonska županija, Upravni odjel za prostorno uređenje, graditeljstvo i zaštitu okoliša, Županijska 7, Požega (uz naznaku: Javna rasprava-Prijedlog Izmjena i dopuna Prostornog Plana i Strateška studija).**

VI.

Primjedbe i prijedlozi koji ne budu dostavljeni u roku i nisu čitko napisani neće se uzeti u obzir u pripremi Izvješća o javnoj raspravi.

Istodobno sa stavljanjem na javnu raspravu, Upravni odjel će Stratešku studiju i Izmjene i dopune Prostornog Plana, dostaviti na mišljenje tijelima i osobama određenih posebnim propisima, kao i jedinicama područne (regionalne) i lokalne samouprave, u skladu sa Zakona o prostornom uređenju te Uredbom o strateškoj procjeni utjecaja strategije, plana i programa na okoliš.

VII.

Ova Obavijest objaviti će se u Večernjem listu, oglasnoj ploči, mrežnim stranicama Požeško-slavonske županije, Zavoda za prostorno uređenje Požeško-slavonske županije, Ministarstva prostornog uređenja, graditeljstva i državne imovine te u „Požeško-slavonskom službenom glasniku“.

PROČELNICA:


Nikolina Stanić, mag. geogr.

4. Objava javne rasprave - „Požeško-slavonski službeni glasnik“, broj 12/23,



POŽEŠKO-SLAVONSKI SLUŽBENI GLASNIK

List izlazi prema potrebi

ISSN 1845-9013

<i>SADRŽAJ</i>		Stranice
<u>AKTI ŽUPANA</u>		
<u>Odluka</u>		
- Odluka o odricanju od prava prvokupa – k.č.br. 697/1		2
<u>Pravilnik</u>		
- Pravilnik o testiranju na alkohol, droge i druga sredstva ovisnosti na radnome mjestu		3
<u>Rješenja</u>		
1. Rješenje o imenovanju predsjednika Upravnog vijeća Opće županijske bolnice Požega		11
2. Rješenje o razrješenju i imenovanju predsjednika Povjerenstva za dodjelu stipendije Požeško—slavonske županije		12
<u>Obavijest</u>		
- Obavijest o provođenju javne rasprave o prijedlogu IV. Izmjena i dopuna Prostornog plana Požeško-slavonske županije i strateškoj studiji o utjecaju na okoliš IV. Izmjena i dopuna Prostornog plana Požeško-slavonske županije		13
<u>Zaključak</u>		
- Zaključak o utvrđivanju prijedloga IV. izmjena i dopuna Prostornog plana Požeško-slavonske županije		15

Broj 12 · Požega, 14. rujna 2023. godine

POŽEŠKO-SLAVONSKI SLUŽBENI GLASNIK broj 12/2023



REPUBLIKA HRVATSKA
POŽEŠKO-SLAVONSKA ŽUPANIJA
UPRAVNI ODJEL ZA PROSTORNO UREĐENJE,
GRADITELJSTVO I ZAŠTITU OKOLIŠA

KLASA: 351-03/21-01/14
URBROJ: 2177- 07/1-23-15
Požega, 12. rujna 2023. godine

Na temelju članka 94. do 101. Zakona o prostornom uređenju (Narodne novine, broj: 153/13, 65/17, 114/18, 39/19, 98/19, 67/23), članka 67. stavka 2. i 3. Zakona o zaštiti okoliša (Narodne novine, broj: 80/13, 153/13, 78/15, 12/18 i 118/18), članka 23. stavka 3. i 4. Uredbe o strateškoj procjeni utjecaja strategije, plana i programa na okoliš (Narodne novine, broj: 3/17), članka 12, 16, 17, 18, 19, 20. i 21. Uredbe o informiranju i sudjelovanju javnosti i zainteresirane javnosti u pitanjima zaštite okoliša (Narodne novine 64/08), te Zaključka Županice KLASA: 350-01/21-02/3, URBROJ: 2177-02-23-17 od 12. rujna 2023. godine, Upravni odjel za prostorno uređenje, graditeljstvo i zaštitu okoliša Požeško-slavonske županije, daje sljedeću

**OBAVIJEST O PROVOĐENJU JAVNE RASPRAVE
O PRIJEDLOGU IV. IZMJENA I DOPUNA PROSTORNOG PLANA POŽEŠKO-
SLAVONSKE ŽUPANIJE I STRATEŠKOJ STUDIJI O UTJECAJU NA OKOLIŠ IV.
IZMJENA I DOPUNA PROSTORNOG PLANA POŽEŠKO-SLAVONSKE ŽUPANIJE**

I.

Provodi se javna rasprava o Prijedlogu IV. Izmjena i dopuna Prostornog plana Požeško-slavonske županije (dalje u tekstu: Izmjene i dopune Prostornog Plana) i Strateškoj studiji o utjecaju na okoliš IV. Izmjena i dopuna Prostornog plana Požeško-slavonske županije (dalje u tekstu: Strateška studija) u jedinstvenom postupku koje koordinira i provodi Upravni odjel za prostorno uređenje, graditeljstvo i zaštitu okoliša Požeško-slavonske županije (dalje u tekstu: Upravni odjel).

Upravni odjel je donio Odluku o upućivanju Strateške studije i nacрта Izmjena i dopuna Prostornog Plana na javnu raspravu (KLASA: 351-03/21-01/14, URBROJ: 2177-07/1-23-14 od 12. rujna 2023. godine).

Županica Požeško-slavonske županije donijela je Zaključak o utvrđivanju prijedloga Izmjena i dopuna Prostornog Plana (KLASA: 350-01/21-02/3, URBROJ: 2177-02-23-17 od 12. rujna 2023. godine).

II.

Javni uvid i javna rasprava Izmjena i dopuna Prostornog Plana i Strateške studije provodit će se u trajanju od trideset (30) dana, od 22. rujna 2023. godine do 23. listopada 2023. godine.

III.

Javnost i zainteresirana javnost može obavljati javni uvid u Stratešku studiju i Izmjene i dopune Prostornog plana, u službenim prostorijama Upravnog odjela za prostorno uređenje, graditeljstvo i zaštitu okoliša Požeško-slavonske županije, Županijska 7, Požega, svakog radnog dana od 8:00-

POŽEŠKO-SLAVONSKI SLUŽBENI GLASNIK broj 12/2023

14:00 sati. Strateška studija i Izmjene i dopune Prostornog plana bit će s danom početka javne rasprave dostupne i na mrežnim stranicama Požeško-slavonske županije (www.pszupanija.hr) i Zavoda za prostorno uređenje Požeško-slavonske županije (www.zpu-psz.hr).

IV.

Javno izlaganje, u svezi predmeta javne rasprave, održat će se 05. listopada 2023. godine, s početkom u 10:00 sati u Velikoj vijećnici Požeško-slavonske županije, Županijska 7, 34 000 Požega. Na javnom izlaganju biti će nazočni predstavnici Upravnog odjela, izrađivač Izmjena i dopuna Prostornog plana i izrađivač Strateške studije koji će neposredno davati odgovore i raspravljati o pitanjima koja će tom prilikom postavljati nazočna javnost.

V.

Pozivaju se svi zainteresirani na sudjelovanje u javnoj raspravi.

Mišljenja, prijedlozi i primjedbe javnosti i zainteresirane javnosti, u svezi predmeta javne rasprave, mogu se upisati u knjigu/bilježnicu primjedbi koja se nalazi uz izloženu dokumentaciju na mjestu javnog uvida, davati u zapisnik u vrijeme trajanja javnog izlaganja ili dostaviti u pisanom obliku, u tijeku roka predviđenog za javnu raspravu, a zaključno sa zadnjim danom javne rasprave, na adresu: **Požeško-slavonska županija, Upravni odjel za prostorno uređenje, graditeljstvo i zaštitu okoliša, Županijska 7, Požega (uz naznaku: Javna rasprava-Prijedlog Izmjena i dopuna Prostornog Plana i Strateška studija).**

VI.

Primjedbe i prijedlozi koji ne budu dostavljeni u roku i nisu čitko napisani neće se uzeti u obzir u pripremi Izvješća o javnoj raspravi.

Istodobno sa stavljanjem na javnu raspravu, Upravni odjel će Stratešku studiju i Izmjene i dopune Prostornog Plana, dostaviti na mišljenje tijelima i osobama određenih posebnim propisima, kao i jedinicama područne (regionalne) i lokalne samouprave, u skladu sa Zakona o prostornom uređenju te Uredbom o strateškoj procjeni utjecaja strategije, plana i programa na okoliš.

VII.

Ova Obavijest objavit će se u Večernjem listu, oglasnoj ploči, mrežnim stranicama Požeško-slavonske županije, Zavoda za prostorno uređenje Požeško-slavonske županije, Ministarstva prostornog uređenja, graditeljstva i državne imovine te u „Požeško-slavonskom službenom glasniku“.

PROČELNICA
Nikolina Stanić, mag. geogr. v.r.

POŽEŠKO-SLAVONSKI SLUŽBENI GLASNIK broj 12/2023



REPUBLIKA HRVATSKA
POŽEŠKO-SLAVONSKA ŽUPANIJA
ŽUPANICA

KLASA: 350-01/21-02/3
URBROJ: 2177-02-23-17
Požega, 12. rujna 2023.

Na temelju odredbi članka 95. stavka 3. Zakona o prostornom uređenju („Narodne novine“, broj 153/13, 65/17, 114/18, 39/19, 98/19, 67/23) i članka 41. Statuta Požeško-slavonske županije („Požeško-slavonski službeni glasnik“, br. 1/13, 2/18. i 2/21.), Županica Požeško-slavonske županije donosi

ZAKLJUČAK

O UTVRĐIVANJU PRIJEDLOGA IV. IZMJENA I DOPUNA PROSTORNOG PLANA POŽEŠKO-SLAVONSKJE ŽUPANIJE

Članak 1.

Na temelju Nacrta prijedloga IV. Izmjena i dopuna Prostornog plana Požeško-slavonske županije utvrđuje se Prijedlog IV. Izmjena i dopuna Prostornog plana Požeško-slavonske županije (u daljnjem tekstu: Prijedlog Plana) za javnu raspravu.

Članak 2.

Prijedlog Plana za javnu raspravu sadrži tekstualni i grafički dio plana, obrazloženje i sažetak za javnost.

Uz Prijedlog Plana na javnu raspravu se upućuje i Strateška studija utjecaja na okoliš IV. Izmjena i dopuna Prostornog plana Požeško-slavonske županije (u daljnjem tekstu: Strateška studija), koja je obvezni prilog Prijedlogu Plana.

Jedinstveni postupak javne rasprave provodi Upravni odjel za prostorno uređenje, graditeljstvo i zaštitu okoliša Požeško-slavonske županije kao nositelj izrade Prijedloga Plana, te kao tijelo nadležno za provođenje postupka strateške procjene utjecaja na okoliš IV. Izmjena i dopuna Prostornog plana Požeško-slavonske županije.

Članak 3.

Obavijest o javnoj raspravi objavit će se u „Požeško-slavonskom službenom glasniku“, na mrežnim stranicama Ministarstva prostornog uređenja, graditeljstva i državne imovine, Požeško-slavonske županije, Zavoda za prostorno uređenje Požeško-slavonske županije, oglasnoj ploči Županije te dnevnim tisku.

Članak 4.

Javna rasprava će trajati **trideset (30) dana**, a započet će 22. rujna 2023. i trajati do 23. listopada 2023. godine.

Članak 5.

Prijedlog Plana bit će stavljen na javni uvid u službenim prostorijama Upravnog odjela za prostorno uređenje, graditeljstvo i zaštitu okoliša Požeško-slavonske županije, u Požegi,

POŽEŠKO-SLAVONSKI SLUŽBENI GLASNIK broj 12/2023

Županijska 7, svakog radnog dana od 8:00 do 14:00 sati.

Za vrijeme trajanja javnog uvida, uvid u Prijedlog Plana moguć je i na mrežnim stranicama Požeško-slavonske županije (www.pszupanija.hr) i Zavoda za prostorno uređenje Požeško-slavonske županije (www.zpu-psz.hr).

Javno izlaganje o Prijedlogu plana održat će se (u **četvrtak**) **05. listopada 2023. godine**, s početkom u **10:00** sati u Velikoj vijećnici Požeško-slavonske županije, Županijska 7, Požega.

Članak 6.

Pozivaju se zainteresirane osobe na sudjelovanje u javnoj raspravi te da tijekom javnog uvida i rasprave daju svoja mišljenja, primjedbe i prijedloge na Prijedlog plana.

Članak 7.

Poseban poziv za sudjelovanje u javnoj raspravi te za dostavu mišljenja uputit će se javnopravnim tijelima određenim posebnim propisima sukladno članku 97. i 101. Zakona o prostornom uređenju.

Članak 8.

Mišljenja, prijedlozi i primjedbe zainteresirane javnosti mogu se upisati u knjigu/bilježnicu primjedbi koja će biti izložena na mjestu javnog uvida, mogu se dostaviti pisano, osobno ili poštom na adresu: Požeško-slavonska županija, Upravni odjel za prostorno uređenje, graditeljstvo i zaštitu okoliša Požeško-slavonske županije, Županijska 7, 34000 Požega, s naznakom „Primjedbe na prijedlog IV. Izmjena i dopuna Prostornog plana Županije“, ili dati usmeno u zapisnik za vrijeme trajanja javnog izlaganja. Pisana mišljenja, prijedlozi i primjedbe mogu se dostaviti zaključno sa zadnjim danom javne rasprave, 23. listopada 2023. godine.

Mišljenja, prijedlozi i primjedbe koje nisu čitko napisane, kao i one pristigle nakon roka, neće se uzeti u obzir u pripremi Izvješća o javnoj raspravi.

Članak 9.

Ovaj Zaključak stupa na snagu danom donošenja, a objavit će se u „Požeško-slavonskom službenom glasniku“ te mrežnim stranicama Požeško-slavonske županije i Zavoda za prostorno uređenje Požeško-slavonske županije.

ŽUPANICA

Antonija Jozić, univ. mag. oec., v.r.

5. Objava javne rasprave - mrežne stranice Ministarstva prostornog uređenja, graditeljstva i državne imovine



REPUBLIKA HRVATSKA
Ministarstvo prostornoga uređenja,
graditeljstva i državne imovine

Naslovnica > O Ministarstvu > Djelokrug > Prostorno uređenje > Prostorni planovi > Informacije o planovima u izradi > Informacije o javnim raspravama >

Informacije o javnim raspravama

20.09.2023. - Informacija o javnoj raspravi o prijedlogu Izmjena i dopuna Detaljnog plana uređenja područja uvale ŽURKOVO u Općini Kostrena

(/UserDocImages//dokumenti/Prostorno/Planovi/Rasprave//20.9.2023.Kostrena.pdf)

20.09.2023. | pdf (76kb)

20.09.2023. - Informacija o ponovnoj javnoj raspravi o prijedlogu Izmjena i dopuna Prostornog plana uređenja Općine Rogoznica

(/UserDocImages//dokumenti/Prostorno/Planovi/Rasprave//20.9.2023.Rogoznica.pdf)

20.09.2023. | pdf (76kb)

20.09.2023. - Informacija o javnoj raspravi o prijedlogu VIII. Izmjena i dopuna Prostornog plana uređenja Općine Čepin

(/UserDocImages//dokumenti/Prostorno/Planovi/Rasprave//20.9.2023.Cepin.pdf)

20.09.2023. | pdf (63kb)

19.09.2023. - Informacija o javnoj raspravi o prijedlogu 2. Izmjena i dopuna Detaljnog plana uređenja Zona malog gospodarstva i o Prijedlogu 1. Izmjena i dopuna Detaljnog plana uređenja Zona malog gospodarstva II- Nova Gradiška

(/UserDocImages//dokumenti/Prostorno/Planovi/Rasprave//19.9.2023.Nova.Gradiška.pdf)

19.09.2023. | pdf (80kb)

19.09.2023. - Informacija o ponovnoj javnoj raspravi o prijedlogu Izmjena i dopuna Prostornog plana uređenja Općine Sukošan

(/UserDocImages//dokumenti/Prostorno/Planovi/Rasprave//19.9.2023.Sukosan.pdf)

19.09.2023. | pdf (450kb)

18.09.2023. - Informacija o javnoj raspravi o Prijedlogu III. Izmjena i dopuna Prostornog plana uređenja Općine Lasinja

(/UserDocImages//dokumenti/Prostorno/Planovi/Rasprave//18.9.2023.Lasinja.pdf)

18.09.2023. | pdf (548kb)

18.09.2023. - Informacija o javnoj raspravi o prijedlogu Odluke o stavljanju izvan snage Detaljnog plana uređenja dijela povijesne jezgre Grada Hrvatske Kostajnice

(/UserDocImages//dokumenti/Prostorno/Planovi/Rasprave//18.9.2023.Hrvatska.Kostajnica.pdf)

18.09.2023. | pdf (71kb)

18.09.2023. - Informacija o javnoj raspravi o prijedlogu IV. Izmjena i dopuna Prostornog plana uređenja Općine Sikirevci

(/UserDocImages//dokumenti/Prostorno/Planovi/Rasprave//18.9.2023.Sikirevci.pdf)

18.09.2023. | pdf (116kb)

Prijedlog IV. izmjena i dopuna Prostornog plana uređenja Općine Sikirevci

(<https://www.opcina-sikirevci.hr/drustveno-uredenje/naselja-i-prostorno-uredjenje/>)

18.09.2023. | poveznica

14.09.2023. - Informacija o javnoj raspravi o prijedlogu IV. Izmjena i dopuna Prostornog plana Požeško-slavonske županije i Strateškoj studiji o utjecaju na okoliš IV. Izmjena i dopuna Prostornog plana Požeško-slavonske županije

(/UserDocImages//dokumenti/Prostorno/Planovi/Rasprave//14.9.2023.PPU.PSZ.pdf)

14.09.2023. | pdf (749kb)

6. Objava javne rasprave - mrežne stranice Požeško-slavonske županije

21. 09. 2023. 09:20

Obavijest o provođenju javne rasprave o prijedlogu IV. Izmjena i dopuna Prostornog plana PSŽ i Strateškoj studiji o utjecaju na

Petak, 15 Rujan 2023 11:11

Obavijest o provođenju javne rasprave o prijedlogu IV. Izmjena i dopuna Prostornog plana PSŽ i Strateškoj studiji o utjecaju na okoliš IV. Izmjena i dopuna Prostornog plana PSŽ



Provodi se javna rasprava o Prijedlogu IV. Izmjena i dopuna Prostornog plana Požeško-slavonske županije (dalje u tekstu: Izmjene i dopune Prostornog Plana) i Strateškoj studiji o utjecaju na okoliš IV. Izmjena i dopuna Prostornog plana Požeško-slavonske županije (dalje u tekstu: Strateška studija) u jedinstvenom postupku koje koordinira i provodi Upravni odjel za prostorno uređenje, graditeljstvo i zaštitu okoliša Požeško-slavonske županije.

Javni uvid i javna rasprava Izmjena i dopuna Prostornog Plana i Strateške studije provodit će se u trajanju od trideset (30) dana, od 22. rujna 2023. godine do 23. listopada 2023. godine.

Javnost i zainteresirana javnost može obavljati javni uvid u Stratešku studiju i Izmjene i dopune Prostornog plana, u službenim prostorijama Upravnog odjela za prostorno uređenje, graditeljstvo i zaštitu okoliša Požeško-slavonske županije, Županijska 7, Požega, svakog radnog dana od 8:00-14:00 sati.

Strateška studija i Izmjene i dopune Prostornog plana bit će s danom početka javne rasprave dostupne i na mrežnim stranicama Požeško-slavonske županije (www.pszupanija.hr) i Zavoda za prostorno uređenje Požeško-slavonske županije (www.zpu-psz.hr).

Javno izlaganje, u svezi predmeta javne rasprave, održat će se 5. listopada 2023. godine, s početkom u 10:00 sati u Velikoj vijećnici Požeško-slavonske županije, Županijska 7, 34 000 Požega.

Mišljenja, prijedlozi i primjedbe javnosti i zainteresirane javnosti, u svezi predmeta javne rasprave, mogu se upisati u knjigu/bilježnicu primjedbi koja se nalazi uz izloženu dokumentaciju na mjestu javnog uvida, davati u zapisnik u vrijeme trajanja javnog izlaganja ili dostaviti u pisanom obliku, u

<https://www.pszupanija.hr/novosti/ured-zupana/item/4892-obavijest-o-provođenju-javne-rasprave-o-prijedlogu-iv-izmjena-i-dopuna-prostornog-pla...> 1/2

21. 09. 2023, 09:20

Obavijest o provođenju javne rasprave o prijedlogu IV. Izmjena i dopuna Prostornog plana PSŽ i Strateškoj studiji o utjecaj...

tijeku roka predviđenog za javnu raspravu, a zaključno sa zadnjim danom javne rasprave, na adresu: Požeško-slavonska županija, Upravni odjel za prostorno uređenje, graditeljstvo i zaštitu okoliša, Županijska 7, Požega (uz naznaku: Javna rasprava-Prijedlog Izmjena i dopuna Prostornog Plana i Strateška studija).

Obavijest o provođenju javne rasprave dostupna [ovdje](#).

Pročitano 179 puta

Tweslaaj

7. Objava javne rasprave - mrežne stranice Zavoda za prostorno uređenje Požeško-slavonske županije

21. 09. 2023. 09:13

Obavijest o provođenju javne rasprave o prijedlogu IV. izmjena i dopuna PP Požeško-slavonske županije i strateškoj studiji...



Obavijest o provođenju javne rasprave o prijedlogu IV. izmjena i dopuna PP Požeško-slavonske županije i strateškoj studiji o utjecaju na okoliš IV. izmjena i dopuna PP PSŽ

Obavijest o provođenju javne rasprave o prijedlogu IV. izmjena i dopuna PP Požeško-slavonske županije i strateškoj studiji o utjecaju na okoliš IV. izmjena i dopuna PP PSŽ

📅 14 RUJAN 2023

Sljedeće >



<https://zpu-psz.hr/novosti/86-obavijest-o-provođenju-javne-rasprave-o-prijedlogu-iv-izmjena-i-dopuna-pp-pozesko-slavonske-zupanije-i-strateskoj-...> 1/3

21. 09. 2023. 09:13

Obavijest o provođenju javne rasprave o prijedlogu IV. izmjena i dopuna PP Požeško-slavonske županije i strateškoj studiji...



PRETRAGA ČLANAKA

NOVO DODANO!

Obavijest o provođenju javne rasprave o prijedlogu IV. izmjena i dopuna PP Požeško-slavonske županije i strateškoj studiji o utjecaju na okoliš IV. izmjena i dopuna PP PSŽ

14 Rujan 2023

Zaključak o utvrđivanju prijedloga IV. izmjena i dopuna prostornog plana Požeško-slavonske županije

14 Rujan 2023

Odluka o upućivanju strateške studije i nacrtu prijedloga plana na javnu raspravu

14 Rujan 2023

Sjednica povjerenstva

15 Ožujak 2023

Konferencija krajobraz i zdravlje

07 Studeni 2022



<https://zpu-psz.hr/novosti/86-obavijest-o-provođenju-javne-rasprave-o-prijedlogu-iv-izmjena-i-dopuna-pp-pozesko-slavonske-zupanije-i-strateskoj-...> 2/3

8. Objava javne rasprave - dnevni tisak - „Večernji list“

28 | Večernji list | četvrtak, 14. rujna 2023.

Vaterpolistima teška skupina za EP 2024.

Hrvatski vaterpolisti će igrati u skupini A na Svjetskom prvenstvu u Francuskoj.

U trećem kolu grupa Hrvatski vaterpolisti će igrati u skupini A na Svjetskom prvenstvu u Francuskoj. U skupini A igraju Italija, Mađarska, Srbija i Hrvatska. Hrvatska će igrati protiv Italije, Srbije i Mađarske. Hrvatski vaterpolisti će igrati u skupini A na Svjetskom prvenstvu u Francuskoj.

Na Rujevici izvjesili zastavu s ustaškim obilježjima

Uefa podigla optužnicu protiv HNS-a! U Osijeku bez publike?

Uefa podigla optužnicu protiv HNS-a zbog navodnog postavljanja zastave s ustaškim obilježjima na Rujevici. U Osijeku bez publike zbog sigurnosnih razloga.

Osijek, na Rujevici bilo je mirno, ali bez publike zbog sigurnosnih razloga.

Prijava protiv legerevala

Prijava protiv legerevala zbog navodnog postavljanja zastave s ustaškim obilježjima na Rujevici. U Osijeku bez publike zbog sigurnosnih razloga.

Uspješno završeno...

Uspješno završeno... Uspješno završeno... Uspješno završeno...

Uspješno završeno...

Uspješno završeno... Uspješno završeno... Uspješno završeno...

Uspješno završeno...

Uspješno završeno... Uspješno završeno... Uspješno završeno...

Uspješno završeno...

Uspješno završeno... Uspješno završeno... Uspješno završeno...

Uspješno završeno...

Uspješno završeno... Uspješno završeno... Uspješno završeno...

Uspješno završeno...

Uspješno završeno... Uspješno završeno... Uspješno završeno...

Uspješno završeno...

Uspješno završeno... Uspješno završeno... Uspješno završeno...

Uspješno završeno...

Uspješno završeno... Uspješno završeno... Uspješno završeno...

Uspješno završeno...

Uspješno završeno... Uspješno završeno... Uspješno završeno...

Uspješno završeno...

Uspješno završeno... Uspješno završeno... Uspješno završeno...

Uspješno završeno...

Uspješno završeno... Uspješno završeno... Uspješno završeno...

Podneto kao žalba... Podneto kao žalba... Podneto kao žalba...

Uspješno završeno... Uspješno završeno... Uspješno završeno...

Uspješno završeno... Uspješno završeno... Uspješno završeno...

Uspješno završeno... Uspješno završeno... Uspješno završeno...

Uspješno završeno... Uspješno završeno... Uspješno završeno...

Uspješno završeno... Uspješno završeno... Uspješno završeno...

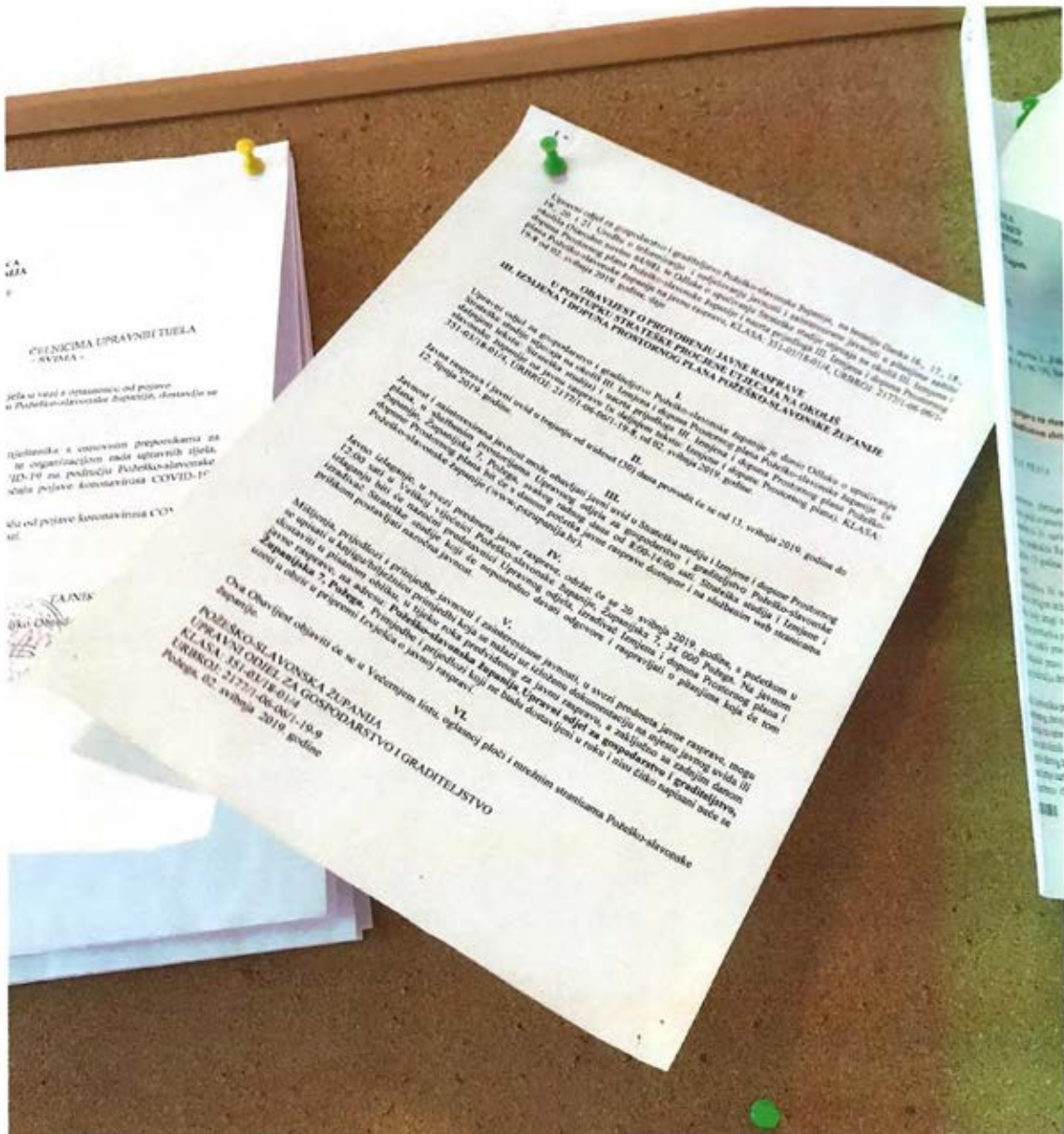
Uspješno završeno... Uspješno završeno... Uspješno završeno...

Uspješno završeno... Uspješno završeno... Uspješno završeno...

Uspješno završeno... Uspješno završeno... Uspješno završeno...

Uspješno završeno... Uspješno završeno... Uspješno završeno...

9. Objava javne rasprave - oglasna ploča Požeško-slavonske županije



10. Posebne obavijesti o provođenju javne rasprave o Prijedlogu IV. Izmjena i dopuna PPSŽ s popisom pozvanih subjekata

REPUBLIKA HRVATSKA
POŽEŠKO-SLAVONSKA ŽUPANIJA

Upravni odjel za prostorno uređenje, graditeljstvo i
zaštitu okoliša

KLASA: 350-01/21-02/3
URBROJ: 2177-07/1-23-18
Požega, 12. rujna 2023.

-SVIMA

PREDMET: Posebna obavijest o javnoj raspravi o Prijedlogu IV. izmjena i dopuna Prostornog plana Požeško-slavonske županije
- dostavlja se

Temeljem članka 97. Zakona o prostornom uređenju (Narodne novine br. NN 153/13, 65/17, 114/18, 39/19, 98/19 – u daljnjem tekstu: Zakon), dostavljamo vam posebnu obavijest o javnoj raspravi o **Prijedlogu IV. izmjena i dopuna Prostornog plana Požeško-slavonske županije** (- u daljnjem tekstu: Prijedlog izmjena i dopuna Plana).

Javna rasprava sastoji se od javnog uvida i javnog izlaganja.

JAVNI UVID trajat će od **22. rujna do 23. listopada 2023. godine** i provest će se u prostorijama nositelja izrade Požeško-slavonske županije, Upravnog odjela za Prostorno uređenje, graditeljstvo i zaštitu okoliša u Požegi, Županijska 7, na web stranicama Požeško-slavonske županije (www.pszupanija.hr) i Zavoda za prostorno uređenje Požeško-slavonske županije (www.zpu-psz.hr).

JAVNO IZLAGANJE održat će se u Županijskoj vijećnici Požeško-slavonske županije, Županijska 7, u Požegi u (srijedu) **05. listopada 2023. godine s početkom u 10⁰⁰ sati**.

Primjedbe i prijedlozi, te očitovanja na Prijedlog Izmjena i dopuna Plana mogu se dati isključivo na predmet Izmjene i dopune Plana utvrđen člankom 4. Odluke o izradi IV. Izmjene i dopune Prostornog plana Požeško-slavonske županije („Požeško-slavonski službeni glasnik“, br. 02/2021) na način da sudionici u javnoj raspravi:

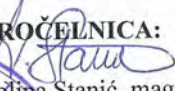
- postavljaju pitanja tijekom javnog izlaganja o predloženim rješenjima, na koja usmeno odgovaraju osobe koje vode javno izlaganje
- daju prijedloge i primjedbe u zapisnik za vrijeme javnog izlaganja
- upućuju nositelju izrade pisane prijedloge i primjedbe na adresu: Požeško-slavonska županija, Upravni odjel za prostorno uređenje, graditeljstvo i zaštitu

okoliša, Županijska 7, Požega od 22. rujna do zaključno 23. listopada 2023. godine.

Prijedlozi i primjedbe koji nisu dostavljeni u roku ili nisu čitljivo napisani, ne moraju se uzeti u obzir u pripremi izvješća o javnoj raspravi.

S poštovanjem!

PROČELNICA:


Nikola Stanić, mag.geogr.



DOSTAVITI:

1. Svima,
2. Pismohrana,

1. **Ministarstvo prostornog uređenja, graditeljstva i državne imovine**, Republike Austrije 20, 10000 Zagreb,
2. **Ministarstvo gospodarstva i održivog razvoja**,
 - Uprava za zaštitu prirode, Radnička cesta 80, 10000 Zagreb,
 - Uprava vodnog gospodarstva i zaštite mora, Radnička cesta 80, 10000 Zagreb,
 - Uprava za energetiku, Radnička cesta 80, 10000 Zagreb,
 - Zavod za zaštitu okoliša i prirode, Radnička 80/7, 10000 Zagreb,
 - Uprava za industriju, poduzetništvo i obrt, Ulica grada Vukovara 78, 10000 Zagreb,
3. **Ministarstvo poljoprivrede**, Ulica Grada Vukovara 78, p.p. 1034, 10000 Zagreb,
 - Uprava za potpore poljoprivredi i ruralnom razvoju, Ulica grada Vukovara 78, p.p. 1034, 10000 Zagreb
 - Uprava za poljoprivredno zemljište, biljnu proizvodnju i tržište, Ulica Grada Vukovara 78, 10000 Zagreb,
4. **Ministarstvo kulture i medija**, Uprava za zaštitu kulturne baštine, Runjaninova 2, 10000 Zagreb,
5. **Ministarstvo kulture i medija, Uprava za zaštitu kulturne baštine, Konzervatorski odjel u Požegi**, Trg M. Peića 3, 34000 Požega,
6. **Ministarstvo mora, prometa i infrastrukture**, Uprava za cestovnu i željezničku infrastrukturu, Prisavlje 14, 10000 Zagreb,
7. **Ministarstvo obrane**, Uprave za materijalne resurse, Sektor za vojnu infrastrukturu, Služba za vojno graditeljstvo i energetska učinkovitost, Trg kralja Petra Krešimira IV 1, 10000 Zagreb,
8. **Ministarstvo turizma i sporta**, Prisavlje 14, 10000 Zagreb,
9. **MUP, PU Požeško-slavonska**, Služba zajedničkih i upravnih poslova, Josipa Runjanina 1, 34000 Požega,
10. **Ministarstvo unutarnjih poslova**, Ravnateljstvo civilne zaštite, Služba civilne zaštite Požega, Odjel inspekcije, Hrvatskih branitelja 82, 34000 Požega,
11. **HAKOM, Hrvatska regulatorna agencija za mrežne djelatnosti**, Roberta Frangeša Mihanovića 9, 10110 Zagreb,
12. **Odašiljači i veze d.o.o.**, Ulica grada Vukovara 269 d, 10000 Zagreb,
13. **Hrvatske vode**, Ulica grada Vukovara 220, 10000 Zagreb,
14. **Hrvatske vode**, VGO za srednju i donju Savu, Šetaliste braće Radića 22, 35000 Slavonski Brod,
15. **Hrvatske vode**, VGO za srednju i donju Savu, VGI Orjava-Londža, Industrijska 13 d, 34000 Požega,
16. **Hrvatske vode**, VGO za vodno područje sliva Save, VGI Ilova - Pakra, J.Jelačića 20, 43500 Daruvar,
17. **Hrvatska regulatorna agencija za mrežne djelatnosti**, Ul. Roberta Frangeša Mihanovića 9, 10110, Zagreb,
18. **HEP, Operator distribucijskog sustava**, Prijenosno područje Osijek, Šetaliste kardinala Franje Šepera 1 A, 31000 Osijek,
19. **HEP d.d., Sektor za strategiju i razvoj**, Vukovarska 37, 10000 Zagreb,
20. **HOPS hrvatski operater prijenosnog sustava d.o.o.**, Kupska 4, 10000 Zagreb,
21. **HEP ODS d.o.o., Elektra Požega**, Primorska 24, 34000 Požega,
22. **Hrvatska elektroprivreda d.d.**, Distribucija d.o.o. DP Elektra Križ, Pogon Lipik, dr. Franje Tuđmana 6, 34551 Lipik,
23. **Hrvatska elektroprivreda d.d.**, Distribucija d.o.o. DP Elektra Križ, Pogonsko područje Daruvar, 43500 Daruvar.

24. Hrvatska elektroprivreda d.d. DP "Elektroslavonija" Osijek, Pogon distribucije plina, Cara Hadrijana 7, 31000 Osijek,
25. HEP PLIN d.o.o., Pogonski ured Požega, Primorska 24, 34000 Požega,
26. Pakrac-plin d.o.o., Pakrac, Križnog puta 18, 34550 Pakrac
27. INA – INDUSTRIJA NAFTE d.d. , Sektor za proizvodnju nafte i plina, Služba za proizvodnu koordinaciju, Šubićeva 29, Zagreb,
28. PLINACRO d.o.o. za transport prirodnog plina, Savska cesta 88a, 10000 Zagreb
29. MONTCOGIM – Plinara d.o.o., Trg Ante Starčevića 2, 10431 Sveta Nedjelja,
30. Hrvatske ceste d.o.o. Zagreb, Središnji ured, Odjel za razvitak i planiranje, za upravljanje i održavanje državnih cesta, Sektor za studije i projektiranje, Vončinina 3, 10000 Zagreb,
31. Hrvatske ceste d.o.o. , PJ Osijek, Ispostava Slavonski Brod, I.G. Kovačića 58, 35000 Slavonski Brod,
32. Županijska uprava za ceste Požeško-slavonske županije, Matije Gupca 6, 34000 Požega,
33. Regionalni centar za gospodarenje otpadom „Šagulje“, Trg pobjede 26a, 35000 Slavonski Brod,
34. "Tekija", d.o.o. Vodovodna 1, 34000 Požega,
35. Vode Lipik d.o.o., Aleja kestenova 35, 34550 Pakrac,
36. KOMUNALAC d.o.o. Požega, Vodovodna 1, 34000 Požega,
37. "Komunalac" d.o.o. Pakrac, Križnog puta 18, 34550 Pakrac,
38. Hrvatske šume, Uprava šuma Bjelovar, Trg A.G.Matoša 1, 43000 Bjelovar,
39. Hrvatske šume, Uprava šuma podružnica Požega, 34000 Požega,
40. Hrvatske šume, Uprava šuma podružnica Nova Gradiška, J.J.Strosmayera 11, 35400 Nova Gradiška,
41. Hrvatske željeznice, Sektor za pristup infrastrukturi, Mihanovićeve 12, 10000 Zagreb,
42. Hrvatske željeznice, Sektor za razvoj, pripremu i provedbu investicija i EU fondova, Mihanovićeve 12, 10000 Zagreb
43. Hrvatska gospodarska komora, Vukovarska 6, 34000 Požega,
44. Ministarstvo poljoprivrede, Uprava za stručnu podršku razvoju poljoprivrede i ribarstva, Kamenita vrata 10, 34000 Požega
45. Javna ustanova Zavod za prostorno uređenje Požeško-slavonske županije, Županijska 7, 34000 Požega,
46. Javna ustanova za upravljanje zaštićenim područjem Požeško-slavonske županije, Županijska 7, 34000 Požega,
47. Javna ustanova Park prirode Papuk, Trg Gospe Voćinske 11, 33522 Voćin,
48. Požeško-slavonska županija, Upravni odjel za gospodarstvo i graditeljstvo, Požega,
49. Požeško-slavonska županija, Upravni odjel za društvene djelatnosti, Županijska 7, 34000 Požega,
50. Turistička zajednica Požeško-slavonske županije, Županijska 7, 34000 Požega,
51. DGU, Područni ured za katastar Požega, Županijska 11/1, 34000 Požega,
52. DGU, Područni ured za katastar Pakrac, Trg bana J. Jelačića 18, 34550 Požega,
53. Agencija za ugljikovodike, Miramarska 24, 10000 Zagreb

Jedinice regionalne samouprave susjednih županija koje graniče s Požeško-slavonskom županijom, svima,

Susjedne županije:

- Sisačko-moslavačka županija, Upravni odjel prostorno uređenje, graditeljstvo zaštitu okoliša, Stjepana i Antuna Radića 36, 44000 Sisak,
- Brodsko-posavska županija, Upravni odjel za graditeljstvo, infrastrukturu i zaštitu okoliša, Petra Krešimira IV 1, 35000 Slavonski Brod,

- **Osječko-baranjska županija**, Upravni odjel za prostorno uređenje, graditeljstvo i zaštitu okoliša, Trg Lava Mirskog 1/1, 31000 Osijek,
- **Virovitičko-podravska županija**, Upravni odjel za graditeljstvo, zaštitu okoliša i imovinsko-pravne poslove, Trg Ljudevita Patačića 1, 33000 Virovitica,
- **Bjelovarsko-bilogorska županija**, Upravni odjel za graditeljstvo, promet, prostorno uređenje i komunalnu infrastrukturu, Ante Starčevića 8, 43000 Bjelovar

Zavodi za prostorno uređenje susjednih županija:

- **Zavod za prostorno uređenje Sisačko-moslavačke županije**, Trg bana J. Jelačića 6, 44000 Sisak,
- **Zavod za prostorno uređenje Brodsko-posavske županije**, Petra Krešimira IV 1, 35000 Slavonski Brod,
- **Zavod za prostorno uređenje Osječko-baranjske županije**, Europska avenija 1, 31000 Osijek,
- **Zavod za prostorno uređenje Virovitičko-podravska županije**, Trg Ljudevita Patačića 1, 33000 Virovitica,
- **Zavod za prostorno uređenje Bjelovarsko-bilogorske županije**, Ante Starčevića 8, 43000 Bjelovar

Jedinice lokalne samouprave na području Požeško-slavonske županije, svima

Jedinice lokalne samouprave susjednih županija koje graniče s Požeško-slavonskom županijom, svima,

- **Grad Kutina**, Trg kralja Tomislava 12, 44320 Kutina,
- **Grad Garešnica**, Vladimira Nazora 22, 43280 Garešnica,
- **Općina Dežanovac**, Dežanovac 308, 43506 Dežanovac,
- **Općina Sirač**, Stjepana Radića 120/1, 43541 Sirač,
- **Općina Voćin**, Trg Gospe Voćinske 1, 33522 Voćin,
- **Općina Čačinci**, Trg Kardinala Franje Kuharića 2, 33514 Čačinci,
- **Grad Orhovica**, Ulica Franje Gavrančića 6., 33515, Orhovica,
- **Općina Feričanci**, Trg Matije Gupca 3, 31512 Feričanci,
- **Donja Motičina**, Matije Gupca bb, 31513 Donja Motičina,
- **Grad Našice**, Trg dr. Franje Tuđmana 7, 31500 Našice,
- **Općina Levanjska Varoš**, Glavna 70, 31416 Levanjska Varoš,
- **Općina Podcrkavlje**, Ulica 108. brigade ZNG 11., 35201, Podcrkavlje,
- **Općina Sibinj**, 108. brigade ZNG 6, 35252 Sibinj,
- **Općina Brodski Stupnik**, Stjepana Radića 117., 35253 Brodski Stupnik,
- **Općina Oriovac**, Trg hrvatskog preporoda 1, 35250 Oriovac,
- **Općina Nova Kapela**, Trg Kralja Tomislava b.b., 35410 Nova Kapela,
- **Općina Staro Petrovo Selo**, Trg kralja Tomislava bb., 35420, S. Petrovo Selo,
- **Općina Rešetari**, Ulica Vladimira Nazora 30., 35403 Rešetari,
- **Općina Cernik**, Frankopanska ulica 3, 35404 Cernik,
- **Općina Okučani**, Trg dr. Franje Tuđmana 1, 35430 Okučani,
- **Grad Novska**, Trg dr. Franje Tuđmana 2., 44330 Novska

11. Dopis od strane Nositelja izrade upućen JPT za potraživanje Mišljenja po čl. 101. Zakona

REPUBLIKA HRVATSKA
POŽEŠKO-SLAVONSKA ŽUPANIJA

Upravni odjel za prostorno uređenje, graditeljstvo i
zaštitu okoliša

KLASA: 350-01/21-02/3

URBROJ: 2177-02-23-19

Požega, 12. rujna 2023.

-SVIMA

PREDMET: Mišljenje o primjeni posebnog propisa, i/ili dokumenta koji je od utjecaja na prostorni plan odnosno mišljenja o prihvaćanju dostavljenih zahtjeva za izradu IV. izmjena i dopuna Prostornog plana Požeško-slavonske županije
- traži se

Temeljem članka 101. Zakona o prostornom uređenju (Narodne novine br. NN 153/13, 65/17, 114/18, 39/19, 98/19 – u daljnjem tekstu: Zakon), dostavljamo vam zahtjev za izdavanje mišljenja o primjeni posebnog propisa, i/ili dokumenta koji je od utjecaja na prostorni plan odnosno mišljenja o prihvaćanju dostavljenih zahtjeva za izradu **IV. izmjena i dopuna Prostornog plana Požeško-slavonske županije** (- u daljnjem tekstu: izmjena i dopuna Plana).

U mišljenju se ne mogu postavljati novi ili drukčiji uvjeti od onih koji su dani u zahtjevima za izradu nacrtu izmjena i dopuna Plana.

Mišljenje prema kojemu određeni dio prijedloga izmjena i dopuna Plana nije u skladu sa zahtjevima javnopravnog tijela mora biti obrazloženo. U suprotnom nositelj izrade nije dužan takvo mišljenje razmatrati.

Ukoliko javnopravno tijelo ne dostavi mišljenje prethodno traženo mišljenje u zakonski propisanom roku, smatra se da je mišljenje dano i da je prijedlog izmjena i dopuna Plana izrađen u skladu s danim zahtjevima, odnosno s posebnim propisom i/ili dokumentom koji je od utjecaja na prostorni plan.

Obaviještavamo Vas da će **JAVNI UVID** trajat će od **22. rujna do 23. listopada 2023. godine** i provest će se u prostorijama nositelja izrade Požeško-slavonske županije, Upravnog odjela za Prostorno uređenje, graditeljstvo i zaštitu okoliša u Požegi, Županijska 7, na web stranicama Požeško-slavonske županije (www.pszupanija.hr) i Zavoda za prostorno uređenje Požeško-slavonske županije (www.zpu-psz.hr), a **JAVNO IZLAGANJE** održat će se u Županijskoj vijećnici Požeško-slavonske županije, Županijska 7, u Požegi u (srijedu) **05. listopada 2023.**

godine s početkom u 10⁰⁰ sati, o čemu ćete primiti Posebnu obavijest sukladno članku 97. Zakona o prostornom uređenju.



DOSTAVITI:

1. Svima,
2. Pismohrana,

- Hrvatske vode, VGO za srednju i donju Savu, Šetalište braće Radića 22, 35000 SLAVONSKI BROD
- Hrvatske vode, Ulica grada Vukovara 220, 10000 Zagreb
- Ministarstvo unutarnjih poslova, Ravnateljstvo civilne zaštite, Područni ured civilne zaštite Osijek, Služba civilne zaštite Požega, Odjel inspekcije, Hrvatskih branitelja 82, 34000 Požega
- Ministarstvo mora, prometa i infrastrukture, Uprava za cestovni promet, cestovnu infrastrukturu i inspekciju, Prisavlje 14, 10000 Zagreb
- Ministarstvo poljoprivrede, Uprava za poljoprivredno zemljište, biljnu proizvodnju i tržište
- Ministarstvo obrane, Uprava za materijalne resurse, Sektor za vojnu infrastrukturu i zaštitu okoliša, Služba za vojno graditeljstvo i energetske učinkovitost
- Agencija za ugljikovodike, Miramarska 24, 10000 Zagreb
- Ministarstvo poljoprivrede, Uprava za poljoprivredno zemljište, biljnu proizvodnju i tržište, Ulica grada Vukovara 78, p.p. 1034, 10000 Zagreb
- Ministarstvo poljoprivrede, Uprava za potpore poljoprivredi i ruralnom razvoju, Ulica grada Vukovara 78, p.p. 1034, 10000 Zagreb
- Ministarstvo poljoprivrede, Uprava za stočarstvo i kvalitetu hrane, Ilica 101, 10 000 Zagreb
- Ministarstvo poljoprivrede, Uprava za veterinarstvo i sigurnost hrane, Planinska 2a, 10 000 Zagreb
- Ministarstvo poljoprivrede, Uprava šumarstva, lovstva i drvne industrije, Planinska 2a 10000 Zagreb
- HOPS - Hrvatski operator prijenosnog sustava d.d., Kupska 4, 10 000 Zagreb
- Ministarstvo mora, prometa i infrastrukture, Uprava zračnog prometa, elektroničkih komunikacija i pošte, Prisavlje 1, 10000 Zagreb
- Ministarstvo turizma i sporta, Prisavlje 14, 10000 Zagreb,
- Ministarstvo zdravstva, Ksaver 200 a, 10000 Zagreb,
- Ministarstvo znanosti i obrazovanja, Donje Svetice 38, 10000 Zagreb,
- Ministarstvo regionalnog razvoja i fondova Europske unije, Uprava za strateško planiranje i koordinaciju EU fondova, Miramarska 22, 10000 Zagreb,
- Ministarstvo kulture i medija, Uprava za zaštitu kulturne baštine, Konzervatorski odjel u Požega, Trg Matka Peića 3, 34 000 Požega

- Ministarstvo kulture i medija, Uprava za zaštitu kulturne baštine, Runjaninova 2, 10 000 Zagreb
- Ministarstvo gospodarstva i održivog razvoja, Uprava za energetiku, Radnička cesta 80, 10 000 Zagreb
- Ministarstvo gospodarstva i održivog razvoja, Uprava za zaštitu prirode, Radnička cesta 80, 10 000 Zagreb
- Ministarstvo gospodarstva i održivog razvoja, Uprava za procjenu utjecaja na okoliš i održivo gospodarenje otpadom, Radnička cesta 80, 10 000 Zagreb
- Ministarstvo gospodarstva i održivog razvoja, Uprava vodnoga gospodarstva i zaštite mora, Radnička cesta 80, 10 000 Zagreb

Sukladno članku 23. stavak 2. Uredbe o strateškoj procjeni utjecaja strategije, plana i programa na okoliš (Narodne novine, broj 3/17) istodobno sa stavljanjem na javnu raspravu, nadležno tijelo Stratešku studiju i Izmjene i dopune Prostornog plana dostavlja i na mišljenje tijelima i osobama sukladno Zakonu o zaštiti okoliša (Narodne novine, broj: 80/13, 153/13, 78/15, 12/18, 118/18) i Uredbi o strateškoj procjeni utjecaja strategije, plana i programa na okoliš (Narodne novine, broj. 3/17).

Slijedom navedenog, mišljenja na predmetne dokumente molimo dostaviti u što kraćem mogućem roku od zaprimanja ovog dopisa, a najkasnije zaključno s danom završetka javne rasprave (do 23. listopada 2023. godine) na adresu: Požeško-slavonska županija, Upravni odjel za prostorno uređenje, graditeljstvo i zaštitu okoliša, Županijska 7, 34 000 Požega.

Mišljenja koja ne budu dostavljena u roku neće se uzeti u obzir u pripremi Izvješća o javnoj raspravi

PROČELNICA:

Nikolina Stanić, mag. geogr.



DOSTAVITI:

1. SVIMA
2. PISMOHRANA

PRILOG II.**Popis tijela i osoba koje sudjeluju u postupku strateške procjene**

1. Ministarstvo gospodarstva i održivog razvoja, Uprava za procjenu utjecaja na okoliš i održivo gospodarenje otpadom, Radnička cesta 80, 10000 Zagreb,
2. Ministarstvo prostornog uređenja, graditeljstva i državne imovine, Republike Austrije 20, 10000 Zagreb,
3. Ministarstvo kulture i medija, Uprava za zaštitu kulturne baštine, Konzervatorski odjel u Požegi, Trg Matka Peića 3, 34000 Požega
4. Ministarstvo mora, prometa i infrastrukture, Prisavlje 14, 10000 Zagreb
5. Ministarstvo turizma i sporta, Prisavlje 14, 10000 Zagreb,
6. Ministarstvo poljoprivrede, Ulica grada Vukovara 78, p.p. 1034, 10000 Zagreb,
7. Hrvatske vode Zagreb, Avenija grada Vukovara 220, 10000 Zagreb,
8. Hrvatske vode Zagreb, VGO za vodno područje sliva Save, VGI Orljava-Londža, Industrijska 13 d, 34000 Požega
9. Ministarstvo unutarnjih poslova, Ravnateljstvo civilne zaštite, Služba civilne zaštite Požega, Hrvatskih branitelja 82, 34000 Požega
10. HAKOM, Hrvatska regulatorna agencija za mrežne djelatnosti, Roberta Frangeša Mihanovića 9, 10110 Zagreb
11. Hrvatska elektroprivreda, Direkcija za upravljanje i prijenos, Prijenosno područje Osijek, Šetalište kardinala Franje Šepera 1 A, 31000 Osijek
12. HOPS d.d., Hrvatski operator prienosnog sustava d.d., Kupska 4, 10 000 Zagreb
13. Hrvatska elektroprivreda, d.d. DP "Elektra" Požega, Primorska 24, 34000 Požega
14. Hrvatska elektroprivreda d.d., Pogon distribucije plina Požega, 34000 Požega
15. Hrvatske željeznice, Sektor za pristup infrastrukturi, Mihanovićeva 12, 10000 Zagreb,
16. Hrvatske željeznice, Sektor za razvoj, pripremu i provedbu investicija i EU fondova, Mihanovićeva 12, 10000 Zagreb
17. INA – Industrija nafte d.d. , SD istraživanje i proizvodnja nafte i plina, Sektor za razradu polja, Avenija V. Holjevca 10, 10000 Zagreb
18. PLINACRO d.o.o. ČLAN INA GRUPE, Savska cesta 88a, 10000 Zagreb,
19. Hrvatske ceste d.o.o. Zagreb, Središnji ured, Odjel za razvitak i planiranje, za upravljanje i održavanje državnih cesta, Sektor za studije i projektiranje, Vončinina 3, 10000 Zagreb,
20. Županijska uprava za ceste Požeško-slavonske županije, Matije Gupca 6, 34000 Požega,
21. "Tekija", d.o.o. Vodovodna 1, 34000 Požega,
22. „Komunalac Požega“ d.o.o. , Vukovarska 8, 34000 Požega
23. MUP, Policijska postaja Požega, J. Runjanina, 34000 Požega,
24. Hrvatske šume, Uprava šuma podružnica Požega, 34000 Požega,
25. Odašiljači i veze d.o.o., Ulica grada Vukovara 269 d, 10000 Zagreb,
26. Javna ustanova za upravljanje zaštićenim područjima Požeško-slavonske županije, Županijska 7, 34000 Požega,
27. JU Park prirode "Papuk", Stjepana Radića 46, 34300 Velika,
28. Jedinice lokalne samouprave na području Požeško-slavonske županije, svima
 - Grad Požega
 - Grad Pleternica

- Grad Pakrac
 - Grad Lipik
 - Grad Kutjevo
 - Općina Jakšić,
 - Općina Kaptol
 - Općina Brestovac
 - Općina Čaglin
 - Općina Velika
29. Sisačko-moslavačka županija, Župan, Stjepana i Antuna Radića 36, 44000 Sisak,
 30. Brodsko-posavska županija, Župan, Petra Krešimira IV 1, 35000 Slavonski Brod,
 31. Osječko-baranjska županija, Župan, Trg Ante Starčevića 2, 31000 Osijek,
 32. Virovitičko-podravska županija, Župan, Trg Ljudevita Patačića 1, 33000 Virovitica,
 33. Bjelovarsko-bilogorska županija, Župan, Ante Starčevića 8, 43000 Bjelovar,
 34. Agencija za ugljikovodike, Miramarska 24, 10 000 Zagreb
 35. Evidencija
 36. Pismohrana

13. Zapisnik o javnom izlaganju s popisom prisutnih**REPUBLIKA HRVATSKA
POŽEŠKO-SLAVONSKA ŽUPANIJA
UPRAVNI ODJEL ZA PROSTORNO
UREĐENJE, GRADITELJSTVO
I ZAŠTITU OKOLIŠA**

KLASA: 351-03/21-01/14
URBROJ: 2177-07/1-23-17
Požega, 05. listopada 2023.

ZAPISNIK

s javnog izlaganja o Prijedlogu IV. Izmjena i dopuna Prostornog plana Požeško-slavonske županije i Strateške studije utjecaja na okoliš IV. Izmjena i dopuna Prostornog plana Požeško-slavonske županije

Mjesto održavanja: Požeško-slavonska županija, Županijska 7, Požega
Vrijeme održavanja: 05. listopada 2023. godine, s početkom u 10 sati

Prisutni:

- Nikolina Stanić, Požeško-slavonska županija, pročelnica, Upravni odjel za prostorno uređenje, graditeljstvo i zaštitu okoliša
- Renata Obradović, Požeško-slavonska županija, Upravni odjel za prostorno uređenje, graditeljstvo i zaštitu okoliša, Odsjek za zaštitu okoliša i prirode
- Antonija Jaroš, Požeško-slavonska županija, Upravni odjel za prostorno uređenje, graditeljstvo i zaštitu okoliša, Odsjek za zaštitu okoliša i prirode, zapisničar
- Mladenko Soldo, Zavod za prostorno uređenje Požeško-slavonske županije, izrađivač Plana
- Gordana Boban, Zavod za prostorno uređenje Požeško-slavonske županije, izrađivač Plana
- Renata Madunić-Hajek, Zavod za prostorno uređenje Požeško-slavonske županije, izrađivač Plana
- Dragica Obradović, Zavod za prostorno uređenje Požeško-slavonske županije, izrađivač Plana
- Tihomir Bahora, Zavod za prostorno uređenje Požeško-slavonske županije, izrađivač Plana
- Davor Šarić, Zavod za prostorno uređenje Požeško-slavonske županije, izrađivač Plana
- Marija Franjić, Zavod za prostorno uređenje Požeško-slavonske županije, izrađivač Plana
- Filip Lasan, IRES ekologija, izrađivač Studije
- Josip Stojak, IRES ekologija, izrađivač Studije
- Marko Blažić, IRES ekologija, izrađivač Studije
- Slobodanka Janeš, Zavod za prostorno uređenje Virovitičko-podravske županije
- Marijana Matošina Ljulj, Zavod za prostorno uređenje Virovitičko-podravske županije
- Nada Šarić, Hrvatske šume d.o.o., Uprava šuma Podružnica Požega
- Željko Sekulić, Hrvatske šume d.o.o., Uprava šuma Podružnica Požega
- Boris Kostanarević, HEP-Operator distribucijskog sustava d.o.o. DP Elektra Križ
- Dino Briški, Grad Pakrac

- Sanela Ždralović, Grad Lipik
- Damir Špehar, Ready to build solar d.o.o.
- Željko Soldo, Siries drage d.o.o.
- Josip Pavković, Grad Kutjevo
- Damir Hasl. Hrvatske šume d.o.o., UŠP Bjelovar, Šumarija Pakrac
- Ratko Kaučić, HEP-Operator distribucijskog sustava d.o.o. Elektra Požega
- Iva Verstovšek, Hrvatski operator prijenosnog sustava d.d.
- Joško Moser, Hrvatski operator prijenosnog sustava d.d.
- Žana Ašprijan, Županijska uprava za ceste Požeško-slavonske županije
- Željko Feigl, Regionalni koordinator razvoja Požeško-slavonske županije
- Ivica Samardić, Javna ustanova za upravljanje zaštićenim područjem Požeško-slavonske županije

Pročelnica Upravnog odjela za prostorno uređenje, graditeljstvo i zaštitu okoliša Požeško-slavonske županije, Nikolina Stanić otvara javno izlaganje uvodnim riječima i poziva Mladenka Soldu da počne s izlaganjem.

Mladenko Soldo je govorio općenito o prostoru županije te o svrsi, ciljevima i razlozima izrade predmetnog Plana.

Izrađivači Studije prezentirali su Stratešku studiju utjecaja na okoliš IV. Izmjena i dopuna Prostornog plana Požeško-slavonske županije.

Ivica Samardić je tražio obrazloženje vezano uz akumulaciju Stražemanka, a odnosi se na lokaciju površine koju obuhvaća i utjecaj na ekološku mrežu.

Mladenko Soldo je pokazao položaj Stražemanke kartografskim prikazom na prezentaciji.


Josip Stojak kratko je objasnio utjecaj planiranog zahvata na ekološku mrežu.

Mladenko Soldo i Nikolina Stanić pozivaju da se mišljenja, primjedbe i prijedlozi mogu upisati u knjigu/bilježnicu primjedbi koja se nalazi uz izloženu dokumentaciju Studije na mjestu javnog uvida ili se mogu dostaviti u pisanom obliku, u tijeku roka predviđenog za javnu raspravu, a zaključno sa zadnjim danom javne rasprave, na adresu: Požeško-slavonska županija, Upravni odjel za prostorno uređenje, graditeljstvo i zaštitu okoliša, Županijska 7, Požega.

Kako više nije bilo pitanja, primjedbi i prijedloga završeno je javno izlaganje.

Završeno u 11:15 sati.

Zapisnik vodila Antonija Jaroš, bacc. oec.



Nikolina Stanić, pročelnica


PRISUTNI JAVNIH IZLAGANJU O PRIJEDLOGU IV. IZMJENA I DOPUNA PROSTORNOG PLANA POŽEŠKO-SLAVONSKE ŽUPANIJE I STRATEŠKE STUDIJE UTJECAJA NA OKOLIŠ IV. IZMJENA I DOPUNA PROSTORNOG PLANA PSŽ

PRILOG- popis nazočnih
05. listopada 2023., Požega

Javna rasprava

r.br.	IME I PREZIME	ULOGA U POSTUPKU	INSTITUCIJA	TELEFON/ MOBITEL	E-MAIL	POTPIS
1.	GORDANA BOŽAN	IZRAĐIVAČ PLANA	ZANOD ZA PROSTORNO UREĐENJE PSŽUPANIJE	098 911 52 92	gordana.bozani@pszupanja.hr	
2.	RENATA MADUNIĆ-HATJEK	- -	- -	034/290 215	renata.madunic-hatjek@pszupanja.hr	
3.	MARIJA FRANOVIĆ	- -	- -	- -	marija.francic@pszupanja.hr	
4.	TIHOMIR ĐAKOVIĆ	- -	- -	094 1290-224	t.homic.djakovic@pszupanja.hr	
5.	DRAGICA OBRADOVIĆ	- -	- -	- -	dragica.obradovic@pszupanja.hr	
6.	ĐAVOR TAPIC	#	←	034/290-254	davor.tapic@pszupanja.hr	
7.	SILOBODANKA JANIĆ	ZPU VPI (godnja)	ZPU VPI	099-721-557	zpuvpi.bobac@zpu.hr	
8.	MARIJANA MATOŠINALIĆ	- -	- -	- -	prostor-dz-lis@gmail.com	
9.	NADA ŠARIĆ	STR. SUZANIK ZA PSŽUPANJU	HŠ UŠP POŽEGA	099/210-9519	nada.sanic@hrsume.hr	
10.	Željko Sekulić (kometar)		HŠ UŠP POŽEGA	098/495-895	zeljko.sekulic@hrsume.hr	
11.	BORIS KOSTANJEVIĆ		HER OOS DP GLETERA VRIJ	091/564 4903	boris.kostanjevic@dp.gov.hr	
12.	DINO PRIZIĆ	V. STUČNI SUODNIK ZA GRADITELJSTVO	GRAD PAKLAČ	091/786-3371	dino.prizic@pklac.hr	

13.	SANJKA ŽDEALOVIĆ	STR. SURADNIK ZA INFRASTR.	GRAD LIPIK	089/245566	grad@lipik.hr	S. Đorđević
14.	DAMIR ŠPEHAR	DEVELOPER SE	READY TO BUILD SQUARE d.o.o.	098/456-484	damir.spehar@hbic.hr	
15.	Željko Soldo	IRIJEL DRUGI D.O.O.	PREDSJAVNIK INŽENJERSKA	098/388 4 33	zeljko.soldo@hbic.hr	
16.	JOSIP PAVKVIĆ	GOST	GRAD KURJEVO	099/214-2356	josi.p.pavkovic@hbic.hr	
17.	MARŠL ĐATIĆ	UPRAVNIK SUITARIV	HS USP DJELOVNI SUITARIV PAKER	098/407-742	damir.kosic@hbic.hr	
18.	MARTO KIMEIĆ	HEP ODSJEDNIK SUKUNA PE.	HEP ODSJEDNIK IBERIA PE.	019/383249	marto.kimec@hbic.hr	
19.	NIKOLINA STANIĆ	PSZ-HOSTESS PARADE	PSZ	034/290-266	nikolina.nikolas@psz.hr	
20.	ANTONIJA JAROS	- h -	PSZ	099/205-212	antonia.jaros@psz.hr	
21.	RENATA UŠKALOVIĆ	PSZ	PSZ	034/290-212	renata.uskalo@psz.hr	
22.	IVA VEZTOVIĆEK	SPORT	HOPS d.d.	091/217-7195	iva.veztovec@hops.hr	
23.	JOŠKO MOSER	Voditelj stručnog tima za projekt	HOPS d.d.	098/310-88-01	josko.moser@hops.hr	
24.	STANA AŠPRIDAN	PREDSTAVNIK ŽUC	ŽUPANIJSKA UPRAVA ZA CEPE	091/271-6066	stana.ashpridan@zupa.hr	
25.	Željko Feigl	STROJNI SURADNIK ŽUC PSZ	ŽUC PSZ	091/619-4346	zeljko.feigl@zupa.hr	
26.	IVICA SAMARDIĆ	JAUNA USTANOVA ZAŠTITENA PODRUČJA PE.	JUPSE	098/465-650	ivica.samardic@zupa.hr	
27.	MARKO BLAŽIĆ	IREK EKOLOGIJA d.o.o.	- -	099/4261 272	marko.blazic@irek.hr	

14. Dopis od strane Nositelja izrade dostavljen Stručnom izrađivaču IV. Izmjena i dopuna PPPSŽ i Izrađivaču Strateške studije utjecaja na okoliš IV. Izmjena i dopuna PPPSŽ s mišljenjima, primjedbama i prijedlozima u privitku



REPUBLIKA HRVATSKA
POŽEŠKO-SLAVONSKA ŽUPANIJA
UPRAVNI ODJEL ZA PROSTORNO UREĐENJE,
GRADITELJSTVO I ZAŠTITU OKOLIŠA

KLASA: 351-03/21-01/14
URBROJ: 2177-07/1-23-19
Požega, 24. listopada 2023.

ZAVOD ZA PROSTORNO UREĐENJE
POŽEŠKO-SLAVONSKA ŽUPANIJE
Županijska 7, Požega ✓

IRES EKOLOGIJA d.o.o.,
Prilaz baruna Filipovića 21, Zagreb

PREDMET: Zaprimljena mišljenja nakon provedene javne rasprave o Strateškoj studiji o utjecaju na okoliš IV. Izmjena i dopuna Prostornog plana Požeško-slavonske županije i prijedloga IV. Izmjena i dopuna Prostornog plana Požeško-slavonske županije -dostavljaju se

Upravni odjel za prostorno uređenje, graditeljstvo i zaštitu okoliša Požeško-slavonske županije, na temelju članka 24. stavak 1. Uredbe o strateškoj procjeni utjecaja strategije, plana i programa na okoliš (Narodne novine, broj 3/17, dalje u tekstu: Uredba) nakon provedene javne rasprave o Strateškoj studiji o utjecaju na okoliš IV. Izmjena i dopuna prostornog plana Požeško-slavonske županije i prijedloga IV. Izmjena i dopuna Prostornog plana Požeško-slavonske županije dostavlja sva mišljenja, primjedbe i prijedloge iz javne rasprave i mišljenja iz članka 23. stavka 2. Uredbe na očitovanje ovlašteniku i izrađivaču. Svojim očitovanjem ovlaštenik će predložiti konačne mjere zaštite okoliša i program praćenja stanja okoliša vezano za Plan.

Člankom 24. stavak 2. Uredbe propisano je da u postupku strateške procjene utjecaja prostornog plana na okoliš, nakon završetka javne rasprave, u roku od 15 dana, ovlaštenik dostavlja očitovanja na primjedbe i prijedloge uz javne rasprave na stratešku studiju te sudjeluje u izradi izvješća s javne rasprave prema posebnom propisu kojim se uređuje prostorno uređenje.

Slijedom naprijed navedenog, dostavljamo Vam sva mišljenja, primjedbe i prijedloge iz javne rasprave te mišljenja iz članka 23. stavak 2. Uredbe.



- DOSTAVITI.
1. Naslovu
 2. Evidencija
 3. Pismohrana

15. Mišljenja, primjedbe i prijedlozi na Prijedlog IV. Izmjena i dopuna PPSŽ zaprimljeni u određenom roku i izvan određenog roka

**HŽ INFRASTRUKTURA**

10000 Zagreb, Mihanovićeve ulica 12

SEKTOR ZA RAZVOJ, PRIPREMU
I PROVEDBU INVESTICIJA I EU
FONDOVA

tel: +385 (0)1 4534538

fax: +385 (0)1 4584885

e-mail: sebastijan.kamenscak@hzinfra.hr

naš broj i znak: 7463/23; 1.3.1. SK

vaš broj i znak: KLASA: 351-03/21-01/14

URBROJ: 2177-07/1-23-16

datum: 29.09.2023.

Požeško-slavonska ŽUPANIJA
Upravni odjel za prostorno uređenje,
graditeljstvo i zaštitu okoliša

Županijska 7

34000 Požega

REPUBLIKA HRVATSKA
POŽEŠKO-SLAVONSKA ŽUPANIJA
POŽEŠKA

Prijeto	5.10.2023.
Klasifikacijska oznaka	Uit
Unudžbeni broj	1000

Predmet: Strateška studija o utjecaju na okoliš IV. Izmjena i dopuna Prostornog plana Požeško-slavonske županije i prijedloga IV. Izmjena i dopuna Prostornog plana Požeško-slavonske županije
- dostava očitovanja

Temeljem dopisa Požeško-slavonske županije, u vezi dostave mišljenja o Strateškoj studiji o utjecaju na okoliš i prijedloga IV. Izmjena i dopuna Prostornog plana Požeško-slavonske županije, dostavljamo Vam sljedeće:

Uvidom u dokumentaciju koja je dostupna na mrežnim stranicama Požeško-slavonske županije, izvješćujemo Vas kako je HŽ Infrastruktura d.o.o. suglasna sa sadržajem i razinom obuhvata Strateške studije te prijedlogom IV. izmjena i dopuna Prostornog plana Požeško-slavonske županije.

S poštovanjem,

DIREKTOR SEKTORA ZA RAZVOJ, PRIPREMU I
PROVEDBU INVESTICIJA I EU FONDOVA

Mirko Franović, dipl. ing. građ.



HŽ INFRASTRUKTURA d.o.o. ZAGREB, Mihanovićeve ulica 12, TRGOVAČKI SUD U ZAGREBU, MBS: 080590485, OIB 39901919995,

Naziv i sjedište banke: Privredna banka Zagreb d.d., Zagreb, Radnička cesta 50, BROJ RAČUNA: HR4423400091110252804,

TEMELJNI KAPITAL: 224.188.000,00 kuna / 29.754.860,97 eura (fiksni tečaj konverzije 7,5345)

PREDSJEDNIK UPRAVE: Ivan Kršić, dipl. ing. građ.

ČLANOVI UPRAVE: mr. sc. Darko Barišić, dipl. ing.; Marijan Čužić, dipl. ing.; mr. sc. Damir Lončarić, dipl. ing. stroj.; Subhi Tawfiq, mag. ing. traff.

PRILOG

PRIJEDLOZI TRGOVAČKOG DRUŠTVA KOMUNALAC POŽEGA d.o.o.
ZA IV. IZMJENE I DOPUNE PROSTORNOG PLANA POŽEŠKO-SLAVONSKE ŽUPANIJE**1. PRIJEDLOG: Izmijeniti tekst poglavlja 9. GOSPODARENJE OTPADOM dokumenta *Prostorni plan Požeško-slavonske županije, Odredbe za provedbu, Prijedlog IV. Izmjena i dopuna Prostornog plana Požeško-slavonske županije - pročišćeni tekst s vidljivim izmjenama.***

Navedene izmjene predložene su zbog usklađenja sa Zakonom o gospodarenju otpadom (NN 84/21), Pravilnikom o gospodarenju otpadom (NN 106/22), Odlukama o načinu korištenja javne usluge sakupljanja komunalnog otpada jedinica lokalne samouprave i drugim dokumentima iz područja gospodarenja otpadom tj. usklađenja s terminologijom važeće zakonske regulative, usklađenja naziva dokumenata, usklađenja s izmijenjenim odredbama zakonske regulative te preoblikovanja pojedinih rečenica u kojima se realizirane građevine spominju kao planirane. Prijedlog izmjene teksta je sljedeći:

„9. Gospodarenje otpadom

(262.) U rješavanju problema zbrinjavanja otpada najhitnije je potrebno obuhvatiti cijelo područje Županije organiziranim odvozom otpada.

(262.) Gospodarenje otpadom i građenje građevina za gospodarenje otpadom od interesa su za Republiku Hrvatsku.

(263.) Zbrinjavanje otpada s područja Županije vršit će se ~~Gospodarenje otpadom u Požeško-slavonskoj županiji obavljat će se~~ temeljem važećih zakona i propisa, Strategije i Plana gospodarenja otpadom RH te temeljem Plana gospodarenja otpadom Požeško-slavonske županije, a ovisno o vrsti otpada, odnosno o količini i sastavu proizvedenog otpada, koje treba utvrditi na temelju što točnijih podataka.

(264.) Na cijelom području Grada planira se organizirano prikupljanje i odvoženje miješanog komunalnog otpada i biorazgradivog komunalnog otpada. Prilikom skupljanja miješanog komunalnog otpada i biorazgradivog komunalnog otpada iz njega se izdvaja opasni otpad. Opasni otpad mora se odvajati na mjestu nastanka, odvojeno skupljati, skladištiti i prevoziti odvojeno, svaka vrsta opasnog otpada za sebe i odvojeno od neopasnog i miješanog komunalnog otpada, u skladu s posebnim zakonom o otpadu.

(264.) Na području svih jedinica lokalne samouprave potrebno je osigurati javnu uslugu sakupljanja komunalnog otpada na kvalitetan, postojan i ekonomski učinkovit način u skladu s načelima održivog razvoja i zaštite okoliša. Pri tome je potrebno osigurati odvojeno sakupljanje miješanog komunalnog otpada iz kućanstava i drugih izvora, biootpada iz kućanstava, reciklabilnog komunalnog otpada, opasnog komunalnog otpada i glomaznog otpada iz kućanstava

Posjednici otpada dužni su odvojeno od ostalog otpada ovlaštenoj osobi predati opasni otpad, otpadni papir, metal, staklo, plastiku, papir, glomazni otpad, tekstil, obuću, ambalažni otpad i otpad koji se smatra posebnom kategorijom otpada.

Odvojeno sakupljenim otpadom potrebno je gospodariti sukladno redu prvenstva gospodarenja otpadom i na način koji ne dovodi do miješanja skupljenog otpada s drugom vrstom otpada ili otpadom koji ima drukčija svojstva.

(265.) Država je odgovorna za gospodarenje opasnim otpadom i za spaljivanje otpada te za isto osigurava uvjete i propisuje mjere, dok je Županije dužna na svom području osigurati provedbu tih mjera. Sukladno

odredbama posebnog zakona te Strategiji i Programu prostornog uređenja RH, privremeno skladištenje opasnog otpada treba organizirati u okviru lokacije budućeg regionalnog centra za obradu i zbrinjavanje opasnog otpada na području Županije. Do uređenja lokacije budućeg centra za obradu i zbrinjavanje opasnog otpada u Županiji opasni otpad se mora prikupljati, privremeno skladištiti i zbrinjavati na mjestima njegovog nastajanja, odnosno na zato propisanim lokacijama, uz provedbu zakonom propisanih mjera zaštite.

(265.) Gospodarenje otpadom i učinkovitost gospodarenja otpadom osiguravaju Vlada Republike Hrvatske i ministarstvo nadležno za zaštitu okoliša propisivanjem mjera gospodarenja otpadom. Provedbeno tijelo na državnoj razini je Fond za zaštitu okoliša i energetska učinkovitost. Uvjete i provedbu propisanih mjera gospodarenja otpadom dužno je osigurati izvršno tijelo jedinice lokalne samouprave i izvršno tijelo jedinice područne (regionalne) samouprave. Više jedinica lokalne i područne (regionalne) samouprave može sporazumno osigurati zajedničku provedbu mjera.

Jedinice lokalne samouprave na području Požeško-slavonske županije dužne su međusobno surađivati i uz koordinaciju županije osigurati provedbu propisanih mjera za odvojeno prikupljanje otpada.

(272.) Županija je odgovorna za gospodarenje svim vrstama otpada, osim opasnog otpada te je na svom području dužna osigurati uvjete i provedbu propisanih mjera za gospodarenje otpadom prema posebnom propisu. Županija određuje i lokaciju za gospodarenje građevinskim otpadom na svojem području. Zbrinjavanje komunalnog, neopasnog i inertnog otpada treba organizirati u potpunosti na prostoru Županije.

(272.) Centar za gospodarenje otpadom i obrada opasnog otpada postupkom spaljivanja ili odlaganja od posebnog su interesa su za Republiku Hrvatsku.

Centar za gospodarenje otpadom mora omogućiti kompletno zbrinjavanje otpada što podrazumijeva sustav građevina i uređaja za obradu, uporabu i/ili zbrinjavanje otpada. Centar za gospodarenje otpadom za zbrinjavanje otpada s područja jedinica lokalne samouprave Požeško-slavonske županije planiran je na lokaciji Šagulje u Brodsko-posavskoj županiji.

Pretovarna stanica (transfer stanica) je građevina za privremeno skladištenje, pripremu i pretovar otpada namijenjenog transportu prema centru za gospodarenje otpadom. Pretovarne stanice na području Požeško-slavonske županije planirane su na lokacijama „Vinogradine“ (PS Požega) i „Crkvište“ (PS Pakrac).

Opasnim otpadom fizičke i pravne osobe dužne su postupati u skladu s propisom kojim se uređuje gospodarenje posebnom kategorijom otpada te ga predati ovlaštenoj osobi. Fizičke osobe (građani) dužne su opasni komunalni otpad i ambalažu koja je opasni otpad (npr. ambalaža od boja, lakova, razrjeđivača, sredstava za čišćenje, sredstava za zaštitu bilja i sl.) odvajati od miješanog komunalnog otpada i od ostalih vrsta otpada te ju odvojeno predati u reciklažno dvorište ili prodavatelju (u trgovinu) proizvoda od kojih je nastala ova otpadna ambalaža ili sakupljaču otpadne ambalaže.

S građevnim otpadom i otpadom koji sadrži azbest fizičke i pravne osobe dužne su postupati u skladu s propisom kojim se uređuje gospodarenje građevnim otpadom i otpadom koji sadrži azbest te ga predati ovlaštenoj osobi. Na području Požeško-slavonske županije odlagalište građevnog otpada koji sadrži azbest nalazi se na lokaciji „Vinogradine“.

(273.) Pri gospodarenju otpadom nužno je:

- što je moguće više izbjegavati nastajanje otpada,
- uspostaviti sustav koji potiče popravljnje i ponovnu uporabu proizvoda,
- koristiti vrijedna svojstva otpada i sekundarne sirovine,

- koristiti otpad u energetske svrhe,
- sigurno odlagati otpad koji se ne može koristiti.

Količine otpada na odlagalištima otpada moraju se smanjiti ponovnom uporabom proizvoda, odvojenim sakupljanjem otpada, iskorištavanjem vrijednih svojstava reciklabilnog otpada te korištenjem biootpada za proizvodnju komposta u okviru kompostane, odnosno u kućanstvima koja imaju mogućnost vlastitog kompostiranja.

Ponovna uporaba predstavlja mjeru sprječavanja nastanka otpada, a odnosi se na postupke kojima se omogućava ponovno korištenje proizvoda ili njihovih dijelova, koji još nisu ušli u tokove otpada, u istu svrhu za koju su izvorno napravljeni. Prostor za ponovnu uporaba proizvoda može se organizirati u reciklažnim dvorištima i na lokaciji gospodarenja otpadom u Industrijskoj ulici u Požegi.

Reciklabilni otpad potrebno je prikupljati „na kućnom pragu“ u okviru javne usluge sakupljanja komunalnog otpada i u reciklažnim dvorištima/mobilnim reciklažnim dvorištima jedinica lokalne samouprave.

Biootpad je potrebno prikupljati „na kućnom pragu“ u okviru javne usluge sakupljanja komunalnog otpada i u kompostani. Kompostana za područje Požeško-slavonske županije nalazi se na lokaciji „Vinogradine“.

~~(274.) Centar za gospodarenje otpadom mora omogućiti kompletno zbrinjavanje otpada što podrazumijeva sustav građevina i uređaja za obradu, uporabu i/ili zbrinjavanje otpada. Pretovarna stanica (transfer stanica) je građevina za privremeno skladištenje, pripremu i pretovar otpada namijenjenog transportu prema centru za gospodarenje otpadom. Privremeni smještaj otpada može se osigurati u građevini za skladištenje otpada – skladištu, do njegove uporabe i/ili zbrinjavanja. Proizvođač otpada namijenjenog uporabi ili zbrinjavanju može vlastiti proizvodni otpad privremeno skladištiti na za to namijenjenom prostoru unutar svojeg poslovnog prostora. Privremeno skladištenje opasnog otpada, također se sukladno odredbama posebnih propisa, do trenutka predaje osobi ovlaštenoj za skupljanja, prijevoz i skladištenje istog, može rješavati i na mjestu njegova nastanka uz provedbu propisanih mjera zaštite, a temeljem posebnog odobrenja.~~

~~(275.) Gradovi i općine dužni su izvršno tijelo jedinice lokalne samouprave dužno je na svojem području izvršavati obvezu odvojenog prikupljanja osigurati odvojeno prikupljanje otpadnog papira, kartona, stakla, metala, plastike, biootpada, drva, tekstila, ambalaže, električne i elektroničke opreme, baterija i akumulatora i glomaznog otpada, uključujući otpadne madrace i namještaj na način da osigura funkcioniranje jednog ili više reciklažnih dvorišta, odnosno mobilne jedinice na svom području te uslugu prijevoza glomaznog komunalnog otpada na zahtjev korisnika usluge. otpada na način da osiguraju gradnju i funkcioniranje najmanje jednog reciklažnog dvorišta na svom području te da postave odgovarajući broj i vrstu spremnika za odvojeno sakupljanje problematičnog otpada, otpadnog papira, metala, stakla, plastike i tekstila na javnoj površini kao i da osiguraju gradnju najmanje jednoga reciklažnog dvorišta za građevinski otpad sukladno posebnom propisu.~~

~~U reciklažnim dvorištima moguće je planirati i odvojeni dio za ponovnu uporabu proizvoda sukladne važećem Planu gospodarenja otpadom.~~

Lokacije reciklažnih dvorišta određuju se na nivou Prostornog plana uređenja gradova i općine (PPUG/O).

Jedinice lokalne samouprave mogu sklopiti sporazum/ugovor o korištenju reciklažnog dvorišta sa susjednom jedinicom lokalne samouprave koja ima izgrađeno reciklažno dvorište na svom području te na taj način korisnicima usluge sa svog područja omogućiti predaju otpada u reciklažnom dvorištu susjedne jedinice lokalne samouprave.

Obveza izgradnje reciklažnih dvorišta na području JLS određuje se sukladno važećem Zakonu o gospodarenju otpadom na području svake JLS koja ima više od 3000 stanovnika, a te je određena za sve JLS na području Županije osim Općine Čaglin. Općina Čaglin nema obvezu izgradnje reciklažnog dvorišta, iako ga može imati, a ukoliko ga nema, obvezna je uspostaviti mobilno reciklažno dvorište. Na području jedinica lokalne samouprave u kojima ima više od 3000 stanovnika potrebno je osigurati najmanje jedno reciklažno dvorište ili mobilno reciklažno dvorište te po još jedno reciklažno dvorište na svakih idućih 25.000 stanovnika. U reciklažnim dvorištima može se planirati i odvojeni dio za ponovnu uporabu proizvoda sukladno važećem Planu gospodarenja otpadom RH.

Davatelj usluge osigurat će odvojeno sakupljanje komunalnog otpada putem mobilnog reciklažnog dvorišta u pravilnim mjesečnim razmacima u svakom naselju, sukladno važećoj odluci o načinu pružanja javne usluge prikupljanja miješanog komunalnog otpada i biorazgradivog komunalnog otpada. odluci o načinu pružanja javne usluge sakupljanja komunalnog otpada.

Reciklažno dvorište je nadzirani ograđeni prostor namijenjen odvojenom prikupljanju i privremenom skladištenju manjih količina posebnih vrsta otpada. Potrebno je, na način određen posebnim propisima, osigurati odvojeno sakupljanje otpadne ambalaže (otpadnog papira, otpadne plastike, otpadnog metala i otpadnog stakla).

U reciklažnom dvorištu građani bi, osim vrsta otpada navedenih u prethodnom stavku, mogli mogu odlagati i ostale vrste komunalnog otpada (problematični otpad, otpadni papir, otpadni metal, otpadno staklo, otpadna plastika, otpadni tekstil, krupni (glomazni) otpad, ulja i masti, boje, deterdženti, lijekovi, baterije i akumulatori, električna i elektronička oprema, građevni otpad iz kućanstva¹ i ostalo) sukladno Pravilniku o gospodarenju otpadom.

Reciklažno dvorište za građevni otpad namijenjeno je razvrstavanju, mehaničkoj obradi i privremenom skladištenju građevnog otpada s područja Grada jedinica lokalne samouprave, koji je nastao prilikom gradnje građevina, rekonstrukcije, uklanjanja i održavanja postojećih građevina te otpad nastao od iskopanog materijala koji se ne može bez prethodne uporabe koristiti za građenje građevine.

Gradovi i općine odgovorni su za gospodarenje komunalnim otpadom te su na svom području dužni osigurati uvjete i provedbu propisanih mjera za gospodarenje komunalnim otpadom.

Također, gradovi i općine dužni su međusobno surađivati i uz koordinaciju županije osigurati provedbu propisanih mjera za odvojeno prikupljanje otpada.

(276.) Izbor lokacija i tehnologija za trajno odlaganje otpada mora biti u funkciji zaštite i racionalnog korištenja prostora.

(277.) Postojeća nekontrolirana ili djelomično kontrolirana odlagališta, a osobito divlje deponije (smelišta) moraju se kontinuirano sanirati.

(278.) Lokacije za gospodarenje otpadom na području Požeško-slavonske županije, utvrđene ovim Planom su: lokacije "Vinogradine" kod naselja Alilovci i "Crkvište" kod grada Pakraca te lokacije za gospodarenje građevnim otpadom kod naselja Vidovci i Filipovac te također na lokaciji "Vinogradine". Otpad koji sadrži azbest odlaze se na posebno predviđenu plohu na odlagalištu otpada. Lokacija za odlaganje otpada koji sadrži azbest planira se na odlagalištu "Vinogradine". Planom gospodarenja otpada Republike Hrvatske definiran je koncept centara za gospodarenje otpadom po kojemu će sve JLS Požeško-slavonske županije (osim općine Čaglin), nakon 2018. godine, po zatvaranju postojećih odlagališta komunalnog otpada "Vinogradine" i "Crkvište" zbrinjavati otpad na lokaciji centra za gospodarenje otpadom "Šagulje" u Brodsko-posavskoj županiji. U svom obuhvatu RCGO "Šagulje" ima i izgradnju pretovarnih stanica PS Požega i PS Pakrac. Za Općinu Čaglin planira se zbrinjavanje otpada

na lokaciji „Orlovnjak“ na području Osječko-baranjske županije ili „Šagulje“ na području Brodsko-posavske županije. Lokacija „Vinogradine“ i nadalje je planirana za odlaganje, skladištenje, pripremu i pretevar otpada namijenjenog transportu prema centru za gospodarenje otpadom. U funkciji navedenog, na lokaciji „Vinogradine“ nalazit će se komunalno servisne građevine za djelatnost gospodarenja otpadom i ostale komunalne djelatnosti, građevine za odlaganje otpada (odlagalište neopasnog otpada, kazeta za zbrinjavanje otpada koji sadrži azbest i sl.) te, građevine za sakupljanje otpada (reciklažno dvorište, skladište neopasnog otpada, skladište opasnog otpada, pretovarna stanica i sl.) uz izgradnju, građevinae za obradu otpada (sortirnice, kompostane, postrojenja za obradu otpada i sl.), građevine i uređaji za pročišćavanje otpadnih voda te građevine za gospodarenje građevnim otpadom za potrebe uspostave cjelovitog sustava gospodarenja otpadom. Na lokacijama za gospodarenje građevnim otpadom grade se građevine za gospodarenje građevnim otpadom kao što su komunalno servisne građevine za gospodarenje građevnim otpadom, građevine za odlaganje građevnog otpada, građevine za sakupljanje građevnog otpada (reciklažno dvorište, skladište građevnog otpada i sl.) te građevine za obradu građevnog otpada i sl.

(278.) Lokacije za gospodarenje komunalnim i neopasnim proizvodnim otpadom na području Požeško-slavonske županije su lokacija „Vinogradine“ kod naselja Alilovci i „Crkvište“ kod grada Pakraca. Lokacije za gospodarenje građevnim otpadom su lokacija „Vinogradine“ kod naselja Alilovci i lokacija kod naselja Filipovac. Za gospodarenje građevnim otpadom koji sadrži azbest utvrđena je lokacija Vinogradine.

Osim za odlaganje komunalnog otpada, neopasnog proizvodnog otpada, građevinskog otpada i azbestnog otpada, lokacija gospodarenja otpadom „Vinogradine“ predviđena je za skladištenje, pripremu i pretevar otpada namijenjenog transportu prema centru za gospodarenje otpadom i prema ovlaštenim oporabiteljima te za obradu otpada. Za potrebe uspostave cjelovitog sustava gospodarenja otpadom u funkciji navedenih djelatnosti nalazit će se komunalno servisne građevine za djelatnost gospodarenja otpadom i ostale komunalne djelatnosti, građevine za odlaganje otpada (odlagalište neopasnog otpada, kazeta za zbrinjavanje otpada koji sadrži azbest i sl.), građevine za sakupljanje otpada (reciklažno dvorište, skladište neopasnog otpada, skladište opasnog otpada, pretovarna stanica i sl.), građevine za obradu otpada (sortirnice, kompostane, postrojenja za obradu otpada i sl.), građevine i uređaji za pročišćavanje otpadnih voda te građevine za gospodarenje građevnim otpadom (komunalno servisne građevine za gospodarenje građevnim otpadom, građevine za odlaganje građevnog otpada, građevine za sakupljanje građevnog otpada - reciklažno dvorište, skladište građevnog otpada i sl., te građevine za obradu građevnog otpada i sl.).

Lokacija u Industrijskoj ulici u Požegi također je planirana za komunalno-servisnu namjenu i gospodarenje otpadom. Na toj su lokaciji predviđene komunalno-servisne građevine za djelatnost gospodarenja otpadom, građevine za sakupljanje otpada (reciklažno dvorište, skladište neopasnog otpada i sl.) i građevine za obradu otpada (sortirnica, građevina za pripremu otpada za ponovnu uporabu i sl.). Lokacija navedenih građevina određuje se na nivou Prostornog plana uređenja Grada Požege.

Lokacija gospodarenja otpadom „Crkvište“ planirana je za odlaganje komunalnog i neopasnog proizvodnog otpada, za skladištenje, pripremu i pretevar otpada namijenjenog transportu prema centru za gospodarenje otpadom i ovlaštenim oporabiteljima. **(provjeriti i dopuniti u suradnji s tvrtkom Komunalac d.o.o. iz Pakraca).**

Planom gospodarenja otpadom Republike Hrvatske definiran je koncept centara za gospodarenje otpadom po kojemu će sve JLS Požeško-slavonske županije po zatvaranju postojećih odlagališta komunalnog otpada „Vinogradine“ i „Crkvište“ zbrinjavati otpad na lokaciji centra za gospodarenje otpadom „Šagulje“ u Brodsko-posavskoj županiji. U svom obuhvatu RCGO „Šagulje“ ima i izgradnju

pretovarnih stanica – PS Požega i PS Pakrac. Pretovarna stanica PS Požega planirana je na lokaciji „Vinogradine“, a pretovarna stanica PS Pakrac na lokaciji „Crkvište“.

(278a.) Jalovinu nastalu tijekom eksploatacije mineralnih sirovina odlagati na postojećim jalovištima. Prilikom registracije novih eksploatacijskih polja u tijeku ishođenja lokacijske dozvole, odnosno drugog odgovarajućeg akta propisanog Zakonom nužno je predvidjeti i površinu za odlaganje jalovine te istu obraditi tijekom izrade rudarskog projekta eksploatacijskog polja, koja u naravi može biti privremenog karaktera. Prema Pravilniku o postupanju s viškom iskopa koji predstavlja mineralnu sirovinu kod izvođenja građevinskih radova, jedinica područne (regionalne) samouprave, odnosno jedinice lokalne samouprave su dužne odrediti lokacije za odlaganje viška iskopa, koje mogu biti privremenog karaktera. Stoga se na nivou prostornog plana županije određuje jedna lokacija za odlaganje viška iskopa u blizini naselja Daranovci, a ostale će se lokacije prema potrebi odrediti na nivou JLS-a. Lokaciju za odlagalište viška iskopa odrediti u skladu s Pravilnikom o uvjetima za utvrđivanje zona sanitarne zaštite izvorišta, a planirati izvan bujadnica te livadnih i šumskih staništa.

(278b.) Zbrinjavanje otpada životinjskog tkiva može se vršiti isključivo u kafilerijama, sukladno posebnom propisu. Lokaciju za privremeno sabiralište i/ili kafileriju određuje JLS u suradnji s nadležnim tijelima i sukladno posebnom propisu iz prethodnog stavka.

(278c.) Na svakoj se građevinskoj čestici mora odrediti mjesto za smještaj spremnika za privremeno odlaganje miješanog komunalnog otpada i biorazgradivog komunalnog otpada i **reciklabilnog otpada**, primjereno ga zaštititi, oblikovati i uklopiti u okoliš, tako da bude smješteno na dostupnom i uočljivom, ali ne dominantnom mjestu, te u skladu s uvjetima nadležne službe. ~~Odvoz miješanog komunalnog otpada i biorazgradivog komunalnog otpada (miješanog, biorazgradivog i reciklabilnog) obavljat će se prema odluci JLS putem ovlaštenog davatelja usluge. Odvoz biootpada iz biorazgradivog komunalnog otpada uspostaviti će se sukladno Pravilniku o gospodarenju otpadom i odlukama JLS uredbi koja propisuje gospodarenje komunalnim otpadom te se izgradnji, a uporaba obavljati u kompostani kompostane planirane na odlagalištu na lokaciji „Vinogradine“.~~ Miješani komunalni otpad potrebno je prikupljati u tipizirane spremnike za otpad i vreće. Biootpad ~~izdvojen iz biorazgradivog komunalnog otpada~~ potrebno je prikupljati ~~odvojeno od miješanog komunalnog otpada, a preporučuje se odlaganje u tipizirane spremnike ili vreće odlaganje~~ ili u kompostere u okviru okućnica. ~~– a po uspostavi novog sustava gospodarenja otpadom sukladno uredbi te izgradnji kompostane omogućit će se i prikupljanje u ili tipizirane spremnike i vreće.~~ Za postavljanje spremnika potrebno je osigurati odgovarajuće prostore kojima se neće ometati kolni i pješački promet te koji će po mogućnosti biti ograđeni tamponom zelenila, ogradom ili sl.

(278d.) Na javnim površinama na području ~~Županije Požeško-slavonske županije~~ **potrebno je mogu se postaviti zelene otoke zeleni otoci** sa pojedinačnim spremnicima putem kojih ~~bi se organiziralo se može organizirati~~ odvojeno prikupljanje otpadnog papira i kartona, stakla, plastike i tekstila. Nove zelene otoke moguće je formirati, ovisno o gustoći naseljenosti, na lokacijama na kojima se ukaže potreba, na javnim površinama koje su pristupačne za dopremu otpada, na način da ne ometaju kolni i pješački promet.“

2. PRIJEDLOG: Uskladiti tekst Odluke o donošenju IV. Izmjena i dopuna Prostornog plana Požeško-slavonske županije s predloženim izmjenama dokumenta *Određbe za provedbu, Prijedlog IV. Izmjena i dopuna Prostornog plana Požeško-slavonske županije - pročišćeni tekst s vidljivim izmjenama*, koje je predložio Komunalac Požega u prethodnoj točki.

3. PRIJEDLOG: Izmijeniti simbole i legendu na kartogramu 5. **GOSPODARENJE OTPADOM** prema prijedlogu u prilogu jer postojeći grafički prikaz nije usklađen s tekstualnim dijelom plana. Iz grafičkog

prikaza treba biti jasno da je cijeli planirani prostor obuhvata lokacije „Vinogradine“ predviđen za komunalno-servisnu namjenu i djelatnost gospodarenja otpadom (oznaka K3), a građevine koje su planirane ili već realizirane u okviru tog prostora npr. pretovarnu stanicu, građevine za gospodarenje građevinskim otpadom, odlagalište azbestnog otpada i ostale građevine (kompostanu, sortirnicu i sl.), ako je moguće, označiti odgovarajućim simbolom.

REPUBLICA HRVATSKA
POŽEŠKO-SLAVONSKA ŽUPANIJA

9.10.2023.

Ime i prezime:	
Znak:	
Ured/odjel:	

plinacro
POSREDOVANJE U PROMETU NEKRETNIM PRAVNIM
d.o.o.

REPUBLIKA HRVATSKA
POŽEŠKO - SLAVONSKA ŽUPANIJA
Upravni odjel za prostorno uređenja,
Graditeljstvo i zaštitu okoliša

Županijska 7
34 000 Požega

plinacro d.o.o. Savska 88A Zagreb
Klasa: PL/21-01/1387
Datum: 04.10.2023.
UR. BR.: T/L/21-23-05

PREDMET: Javna rasprava o Prijedlogu IV izmjena i dopuna Prostornog plana Požeško-slavonske županije
- očitovanje, dostavlja se

Poštovani,

nastavno na Vaš dopis Klasa: 350-01/21-02/3, urbroj: 2177-07/1-23-18 i uvid u prijedlog predmetnog Plana iz javne rasprave molimo da uvažite sljedeće.

U poglavlju 6.2.3. Plinovodi magistralnog/međunarodnog značenja potrebno je izmijeniti točku (191.) kako slijedi.

U predloženom tekstu potrebno je prvenstveno istaknuti zaštitni pojas magistralnih plinovoda unutar kojeg je zabranjeno graditi stabilne objekte namijenjene stalnom ili privremenom boravku ljudi, a koji iznosi po 30 m lijevo i desno od osi cjevovoda. Uži zaštitni pojas moguće je primijeniti, ovisno o promjeru cjevovoda, samo u iznimnim slučajevima i to uz uvjet da je izgradnja bila predviđena prostornim planom prije projektiranja plinovoda i ako su prilikom izgradnje plinovoda primijenjene posebne mjere zaštite. Predlažemo tekst zamijeniti sljedećim:

„Zaštitni pojas za cjevovode magistralnog i međunarodnog karaktera iznosi po 30 m lijevo i desno od osi cjevovoda (plinovod, naftovod, produktovod). Unutar zaštitnog pojasa zabranjeno je graditi stabilne objekte namijenjene stalnom ili privremenom boravku ljudi bez suglasnosti vlasnika cjevovoda, odnosno objekte koji nisu u funkciji proizvodnje nafte i plina.

Ovaj zaštitni pojas može biti manji ako je gradnja bila predviđena prije projektiranja plinovoda i ako su prilikom izgradnje plinovoda primijenjene posebne mjere zaštite. U tom slučaju, ovisno o promjeru cjevovoda, zaštitni pojas može biti:

- za promjer cjevovoda do 125 mm – 10 m
- za promjer cjevovoda od 125 mm do 300 mm – 15 m
- za promjer cjevovoda od 300 mm do 500 mm – 20 m
- za promjer cjevovoda veći od 500 mm – 30 m.“

PLINACRO D.O.O., SAVSKA 88A • 10 000 ZAGREB • HRVATSKA (TEL) +385 1 6301777 • (FAX) +385 1 6301724
PLINACRO@PLINACRO.HR
UPIŠANO U SUDSKI REGISTAR TRGOVAČKOG SUDA U ZAGREBU POD MBS: 090304171; OIB 69401829750;
IZNOS TEMELJNOG KAPITALA 121.046.120,00 EUR UPLAČEN U CIJELOSTI
UPRAVA DRUŠTVA : PREDsjedNIK UPRAVE IVICA ARAR, ČLANICA UPRAVE DARIA KRSTIČEVIĆ
SWIFT: PBZGHR2X; IBAN: HR8323400091100225754; PRIVREDNA BANKA ZAGREB D.D.
SWIFT: ZABAHR2X; IBAN: HR2923600001101634086; ZAGREBAČKA BANKA D.D.
SWIFT: HPBZHR2X; IBAN: HR4023900011100339797; HRVATSKA POŠTANSKA BANKA D.D.
SWIFT: RZBHHR2X; IBAN: HR7624840081100780686; RAIFFEISENBANK AUSTRIA D.D.
SWIFT: ESBCHR22; IBAN: HR2624020061100519753; ERSTE&STEIERMÄRKISCHE BANK D.D.
SWIFT: HAABHR22; IBAN: HR3625000091101222176; ADDIKO BANK D.D.
SWIFT: PAZGHR2X; IBAN: HR6924080021100030496; PARTNER BANKA D.D.
SWIFT: OTPVHR2X; IBAN HR8924070001100614480; OTP BANKA DD

U točki (363j.) Zaštitni i sigurnosni prostori, drugi stavak, dio koji glasi „*nakon izgradnje cjevovoda zabranjeno je graditi građevine namijenjene stanovanju ili boravku ljudi u pojasu širine od po 30 m lijevo i desno od osi cjevovoda, osim ako su primijenjene posebne zaštitne mjere, tada udaljenost može biti manja, ali ne manja od 10 m*“, potrebno je zamijeniti sljedećim: „*nakon izdavanja akta za gradnju cjevovoda zabranjeno je graditi građevine namijenjene stanovanju ili boravku ljudi u pojasu širine od po 30 m lijevo i desno od osi cjevovoda. Iznimno od ove odredbe zaštitni pojas može biti manji, ovisno o promjeru cjevovoda, ako je gradnja bila predviđena prije projektiranja plinovoda i ako su prilikom izgradnje plinovoda primijenjene posebne mjere zaštite.*“

S poštovanjem

Rukovoditeljica Poslovne
jedinice geodetskih poslova

Vanja Skopljak Štulić, dipl. ing.



Direktor Službe
razvoja i investicija

Zoran Bulić, dipl. ing.




16 d.o.o. • Zagreb



**ŽUPANIJSKA UPRAVA ZA CESTE
POŽEŠKO-SLAVONSKE ŽUPANIJE
POŽEGA, MATIJE GUPCA 6**

Klasa: 340-09/21-99/27
Urbroj: 2177/0-1-01/ŽA-23-6

**POŽEŠKO-SLAVONSKA ŽUPANIJA
POŽEGA**

Primalena:	09.10.2023.	
Klasifikacijska oznaka:	Orojed.	
Udžbeni broj:	Pril.	Vrij.

REPUBLIKA HRVATSKA
Požeško-slavonska županija
Upravni odjel za prostorno uređenje,
graditeljstvo i zaštitu okoliša

Županijska 7
POŽEGA

Predmet: Strateška studija o utjecaju na okoliš IV. Izmjena i dopuna Prostornog plana Požeško-slavonske županije i prijedloga IV. Izmjena i dopuna Prostornog plana Požeško-slavonske županije
- mišljenje, dostavlja se

Poštovani,

uvidom u IV. Izmjene i dopune Prostornog plana dostavljamo mišljenje na predmetne dokumente:

- U kartografskim prikazima u kojima su ucrtane javne lokalne i županijske ceste potrebno je izmijeniti postojeće netočno upisane oznake javnih cesta te dodati javne ceste koje nedostaju, uključujući izmjenu njihovih trasa i naziva sukladno Odluci o razvrstavanju javnih cesta (NN br. 59/23) i Odlukama o izmjeni i dopuni odluke o razvrstavanju javnih cesta (NN br. 64/23, 71/23 i 97/23).
- U kartografskom prikazu 2. Administrativna središta i razvrstaj državnih i županijskih cesta, kao i u tekstualnom dijelu Odredbi za provođenje potrebno je uvrstiti i lokalne ceste s obzirom da su one također razvrstane kao javne ceste temeljem čl.6. Zakona o cestama (NN br. 84/11, 22/13, 54/13, 148/13, 92/14, 110/19, 144/21, 114/22 i 04/23).
- Temeljem odredbi Zakona o cestama (NN br. 84/11, 22/13, 54/13, 148/13, 92/14, 110/19, 144/21, 114/22 i 04/23) i Pravilnika o sadržaju, ustroju i načinu vođenja baze podataka o javnim cestama i objektima na njima (NN br. 56/15), jedinstvenu bazu podataka o javnim cestama vode Hrvatske ceste d.o.o., te se svi važeći podaci o mreži javnih cesta (geometrija osi i alfanumerička baza podataka) nalaze na WEB GIS portalu javnih cesta, na službenoj web stranici Hrvatskih cesta d.o.o.
- U tekstualnom djelu Odredbi za provedbu IV. Izmjene i dopune Prostornog plana Požeško-slavonske županije potrebno je koristiti termin »Zakon o cestama« budući da je »Zakon o javnim cestama« izvan snage od 2011.g.
- Trenutno je na snazi važeći Zakon o cestama (NN br. 84/11, 22/13, 54/13, 148/13, 92/14, 110/19, 144/21, 114/22 i 04/23).

ŽUPANIJSKA UPRAVA ZA CESTE POŽEŠKO-SLAVONSKE ŽUPANIJE

OIB: 84424023604, MB: 1313304

MatijeGupca 6, 34000 Požega

Tel: 034/271-606; Fax: 034/273-049, e-mail: uprava-za-ceste@po.t-com.hr



**ŽUPANIJSKA UPRAVA ZA CESTE
POŽEŠKO-SLAVONSKE ŽUPANIJE
POŽEGA, MATIJE GUPCA 6**

• Sukladno Odluci o razvrstavanju javnih cesta (NN br. 59/23) i Odlukama o izmjeni i dopuni odluke o razvrstavanju javnih cesta (NN br. 64/23, 71/23 i 97/23) javne ceste razvrstane su ovisno o njihovom društvenom, prometnom i gospodarskom značenju, te u svom nazivu imaju u skraćenicu AC- autocesta, DC – državna cesta, ŽC – županijska cesta, LC – lokalna cesta, stoga je potrebno u skladu s tim u svim tekstualnim i grafičkim prilogima označavati javne ceste.

• U tekstualnom djelu Odredbi za provedbu IV. Izmjene i dopune Prostornog plana Požeško-slavonske županije, u točki

2.2. Građevine od važnosti za Županiju

A. Prometne građevine s pripadajućim objektima, uređajima i instalacijama, a koje su u funkciji dvije ili više jedinica lokalne samouprave.

A.1. Cestovne građevine

(42.) a) Postojeći prometni pravci

potrebno je navesti točne opise javnih županijskih i lokalnih cesta sukladno Odluci o razvrstavanju javnih cesta (NN br. 59/23) i Odlukama o izmjeni i dopuni odluke o razvrstavanju javnih cesta (NN br. 64/23, 71/23 i 97/23).

U članku (42.) b) Planirani prometni pravci,

iza teksta „Isto tako moguć je i prelazak nerazvrstane ceste ili neke dionice u lokalnu razinu“ potrebno je dodati: temeljem čl.7. st. 4 Zakona o cestama (NN br. 84/11, 22/13, 54/13, 148/13, 92/14, 110/19, 144/21, 114/22 i 04/23) i Uredbi o mjerilima za razvrstavanje javnih cesta (NN br. 34/12).

iza krajnjeg teksta čl.(42.) b), kao i u čl. 152., potrebno je dodati:

Za planirane priključke na županijsku ili lokalnu cestu ili rekonstrukciju postojećih priključaka potrebno je izraditi projektnu dokumentaciju u skladu s Pravilnikom o uvjetima za projektiranje i izgradnju priključaka i prilaza na javnu cestu (NN br. 95/14) te ishoditi suglasnosti Županijske uprave za ceste Požeško-slavonske županije, u skladu s člankom 51. Zakona o cestama (NN br. 84/11, 22/13, 54/13, 148/13, 92/14, 110/19, 144/21, 114/22 i 04/23).

S poštovanjem,

U Požegi, 06. listopada 2023.



Dostaviti:

1. Naslovu
2. Pismohrana

ŽUPANIJSKA UPRAVA ZA CESTE POŽEŠKO-SLAVONSKE ŽUPANIJE

OIB: 84424023604, MB: 1313304

MatijeGupca 6, 34000 Požega

Tel: 034/271-606; Fax: 034/273-049, e-mail: uprava-za-ceste@po.t-com.hr

**REPUBLIKA HRVATSKA
MINISTARSTVO TURIZMA I SPORTA**

KLASA: 350-01/21-01/10
URBROJ: 529-05-01-02/1-23-6
Zagreb, 25. rujna 2023.



P/21616649

REPUBLIKA HRVATSKA	
MINISTARSTVO TURIZMA I SPORTA	
ZAGREB, 25. rujna 2023.	
2. 10. 2023.	
P/21616649	

**POŽEŠKO-SLAVONSKA ŽUPANIJA
Upravni odjel za prostorno uređenje,
graditeljstvo i zaštitu okoliša**

PREDMET: Javna rasprava o Prijedlogu IV. Izmjena i dopuna Prostornog plana Požeško-slavonske županije te Strateške studije utjecaja na okoliš - mišljenje, daje se

Veza: KLASA: 351-03/21-01/14; URBROJ: 2177-07/1-23-16 od 12. rujna 2023.

Poštovani,

nastavno na Vaš dopis kojim nas pozivate na sudjelovanje u postupku javne rasprave o Prijedlogu IV. Izmjena i dopuna Prostornog plana Požeško-slavonske županije (dalje: Izmjena i dopuna Plana) te Strateške studije utjecaja na okoliš (dalje: Studija), Ministarstvo turizma i sporta se očituje u nastavku.

Budući da se izmjene u odredbama za provođenje odnose na zahvate u prostoru za istraživanje i eksploataciju ugljikovodika, geotermalnih voda, sunčanih i agrosunčanih elektrana u energetske svrhe, uz mjere zaštite okoliša iz Studije, Ministarstvo turizma i sporta podupire usvajanje dokumenta Izmjene i dopune Plana te se ovim putem očituje kako nema primjedbi iz područja svoje nadležnosti na gore navedene dokumente.

S poštovanjem,



Prisavlje 14, 10000 Zagreb, Tel: + 385 (1) 6161 222



Istraživanje i proizvodnja nafte i plina
Upravljanje projektima i ishođenje dozvola IPNP
Ishođenje dozvola IPNP

Avenija Većeslava Holjevca 10
10002 Zagreb

Naš znak - Re: 001/50457184/13-10-23/1773-470/AK

Datum - Date: 13. listopada 2023.

18.10.2023

REPUBLIKA HRVATSKA
POŽEŠKO-SLAVONSKA ŽUPANIJA
Upravni odjel za prostorno uređenje, graditeljstvo
i zaštitu okoliša
Županijska 7
34000 POŽEGA

Predmet: **IV. IZMJENE I DOPUNE PROSTORNOG PLANA POŽEŠKO-SLAVONSKE ŽUPANIJE**
- dopuna mišljenja u prilog javnoj raspravi -

Na temelju Vašeg poziva na javnu raspravu i davanje mišljenja o Strateškoj studiji utjecaja na okoliš IV. Izmjena i dopuna Prostornog plana Požeško-slavonske županije i prijedloga IV. Izmjena i dopuna Prostornog plana Požeško-slavonske županije (KLASA: 351-03/21-01/14, URBROJ: 2177-07/1-23-16 od 12. rujna 2023. godine) te materijala Prijedloga plana i Strateške studije dostavljamo naše mišljenje u prilog javnoj raspravi.

INA d.d. Istraživanje i proizvodnja nafte i plina dostavila je svoje zahtjeve za izradu IV. Izmjena i dopuna Prostornog plana Požeško-slavonske županije dopisom oznake: 001/50457184/22-04-21/840-213/AK od 12. svibnja 2021. godine.

Uvidom u grafičke prikaze Prijedloga plana utvrđeno je da su na karti 1. Korištenje i namjena prostora ispravno ucrtane granice eksploatacijskih polja ugljikovodika u nadležnosti INA, d.d. Istraživanje i proizvodnja nafte i plina, a prema podacima dostavljenim u zahtjevima za izradu IV. Izmjena i dopuna Prostornog plana Požeško-slavonske županije. Na karti 4. *Infrastrukturni sustavi*, 4.3. *Energetski sustav* ispravno su ucrtani plinovodi u nadležnosti INA, d.d. Istraživanje i proizvodnja nafte i plina.

Vezano na tekstualni dio Prijedloga plana iznosimo svoju primjedbu na Članak 363i. u *poglavlju 11.2 Uvjeti neposredne provedbe zahvata u prostoru*, kojim su propisane udaljenosti naftno-rudarskih objekata i postrojenja od drugih zahvata u prostoru. Mišljenja smo da je predviđena udaljenost bušotinskih radnih prostora od 200 m od građevinskih područja naselja, izdvojenih građevinskih područja naselja, izdvojenih građevinskih područja izvan naselja, sportske, sportsko-rekreacijske i sl. namjene određene u PPUO/G izvan građevinskih područja, kao i od površina posebne namjene, postojećih i planiranih infrastrukturnih koridora te područja posebnih uvjeta korištenja i posebnih ograničenja u korištenju *prevelika* i da se od te odredbe trebaju izuzeti naftno-rudarski objekti i postrojenja u postojećim eksploatacijskim poljima ugljikovodika. Isto se odnosi i na predviđene udaljenosti od najmanje 100 m od šuma posebne namjene. Smatramo da se navedene udaljenosti mogu primjenjivati za istražne bušotine u istražnim prostorima, međutim u postojećim eksploatacijskim poljima ugljikovodika ona je poprilično ograničavajuća.

INA, d.d. Avenija Većeslava Holjevca 10 10 002 Zagreb p.p. 555 Hrvatska – Croatia BIC (SWIFT): INAHHR22 Telefon – Telephone: 08001112	Banka - Bank Privredna banka Zagreb d.d. Raffaelsenbank Austria d.d. Zagrebačka banka d.d. OTP banka d.d. ErsteSteiermärkische Bank d.d. BANCA POPOLARE DI SONDRIO Hrvatska poštanska banka, d.d. UniCredit Bank Austria AG	Adresa - Address Radnička cesta 5A, 10000 Zagreb Magazinika cesta 69, 10000 Zagreb Trg bana Josipa Jelačića 10, 10000 Zagreb Dornovinskog rata 61, 21000 Split Jadranski trg 3a, 51000 Rijeka Viale Innocenzo XI n 71, 22100 COMO Jurčićeva ulica 4, 10000 Zagreb Schottengasse 6-8, A-1010 Wien	IBAN broj - IBAN Number HR92 2340 0091 1000 2290 2 HR70 2404 0081 1006 1948 3 HR62 2360 0001 1013 0359 5 HR96 2407 0001 1001 5214 9 HR34 2402 0061 1006 8111 4 IT41 1056 9610 9009 0837 340 (EUR) HR54 2390 0013 1013 4019 7 AT21 1200 0528 4400 3465 (EUR) AT91 1200 0528 4400 3467 (USD)	Trgovački sud u Zagrebu <i>Commercial Court in Zagreb</i> MBS: 080000604 Uplaćen temeljni kapital – Paid capital iznosi 1.200.000.000,00 EUR Broj izdanih dionica / Nominalna vrijednost Nbr. of issued shares / Nominal value 10.000.000 / 120.00 EUR Matični broj – Reg. No. 3586243 OIB – 27759560625 PDV identifikacijski broj / VAT identification number HR27759560625
---	--	---	--	--

Predsjednik i članovi Uprave / President and members of the Management Board:
Zsuzsanna Éva Cirtószay, Zsombor Márton, Krisztián Pulay, Miroslav Skaličić, Hrvoje Šimović, Marin Zovko
Predsjednik Nadzornog odbora / President of the Supervisory Board: Damir Mikuljan

Molim Vas da odredbama Prostornog plana omogućite zadržavanje postojećih prava na postojećim eksploatacijskim poljima ugljikovodika u nadležnosti INA, d.d. Istraživanje i proizvodnja nafte i plina.

Temeljem navedenog molimo Vas da uvažite naše primjedbe te ponovno preispitate navedene odredbe Prijedloga Plana.

Napomena:

Molimo Vas da zanemarite prethodno poslan dopis oznake: 001/50758280/10-10-23/861-470/AK od 12. listopada 2023. i za mišljenje u prilog javnoj raspravi uzmete ovaj dopis.

Sretno!

Direktor Ishođenja dozvola IPNP



Dostaviti:

1. Proizvodnja, direktor Saša Matić,
2. Upravljanje projektima i ishođenje dozvola IPNP, direktor Dinko Ivičić,
3. Upravljanje projektima IPNP, direktor Hrvoje Bator,
4. Proizvodnja, Regija središnja Hrvatska, direktor Neven Leonard,
5. Arhiva, ovdje.

**HRVATSKE VODE**

VODNOGOSPODARSKA ISPOSTAVA
ZA MALI SLIV "ILOVA - PAKRA"
43500 Daruvar, J. Jelačića 20

Telefonska centrala: 043/271-540

Telefax: 043/334-828

KLASA: 350-02/21-01/0000166

UR.BROJ: 374-3106-1-23-5

Daruvar, 19.10.2023.

**POŽEŠKO-SLAVONSKA ŽUPANIJA
POŽEGA**

Primljeno:	19.10.2023.	
Klasifikacijska oznaka	Org.jed.	
Prilodbeni broj	Pril.	Vrij.

REPUBLIKA HRVATSKA
POŽEŠKO-SLAVONSKA ŽUPANIJA
Upravni odjel za prostorno uređenje,
graditeljstvo i zaštitu okoliša
Županijska 7
34000 Požega

PREDMET : IV. izmjene i dopune prostornog plana Požeško-slavonske županije

- očitovanje, dostavlja se

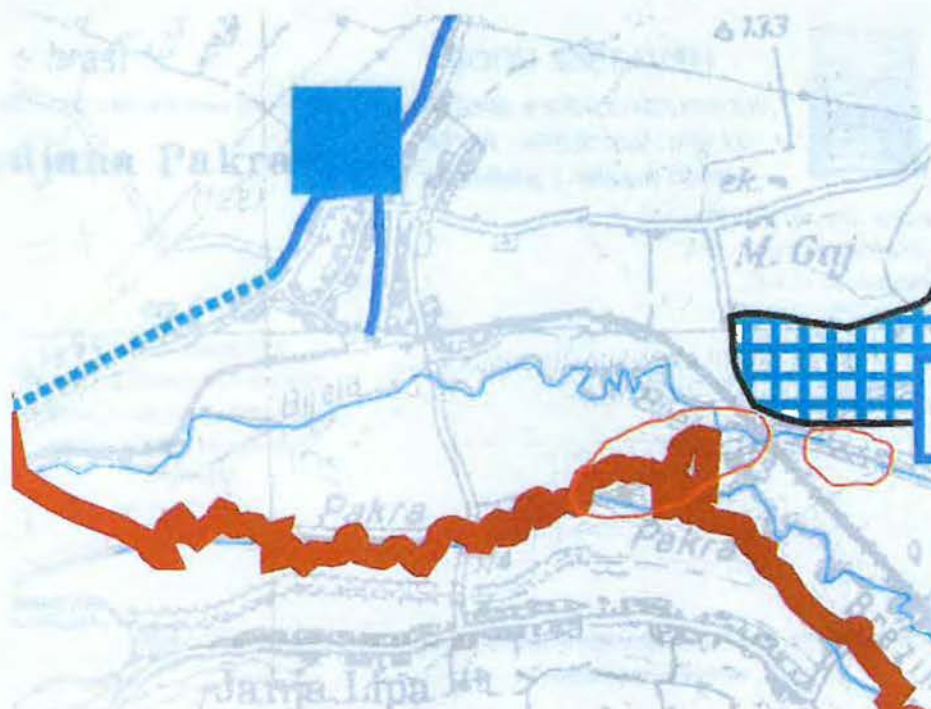
Poštovani,

pregledom dokumentacije vezane za IV. izmjene i dopune prostornog plana Požeško-slavonske županije uočili smo određene nedostatke koje vam nastavno dostavljamo.

- U grafičkom dijelu na podlozi 2.C. VODNOGOSPODARSKI SUSTAVI ima pogrešaka u prikazu kanalske mreže našeg sliva i to:
 - Nema „Odvodnje Antunovac“ i „Odvodnje Antunovac I“;
 - „Odvodnja Antunovac II“ je označena drugom bojom (tamno plavom);
 - Nepotpuna je „Odvodnja Gaj“, „Odvodnja Brekinska“ i „Odvodnja Badljevinina“;
 - „Odvodnja Kukunjevac“ je krivo ucrtana;
- U grafičkom dijelu na kartogramu 4.4.1. VODNOGOSPODARSKI SUSTAVI_VODOOPSKRBA I KORIŠTENJE VODA ušće vodotoka Bijele je krivo ucrtano



078908447



dok je to na drugim podlogama učinjeno ispravno



3. U grafičkom dijelu na kartogramu 4.4.2. VODNO GOSPODARSKI SUSTAVI_ODVODNJA OTPADNIH VODA, MELIORACIJSKA ODVODNJA_UREĐENJE VODOTOKA I VODA ima pogrešaka u prikazu i to:
- Kanalske mreže isto kao kod podloge 2.C. VODNOGOSPODARSKI SUSTAVI.



078908447

4. U tekstualnom dijelu u „Odredbe pročišćeni tekst_IV IID PP_radno_s vidljivim IID“ u članku 39. „Vodne građevine za melioracijsku odvodnju“ su izbačene te su uvrštene u članak 45. u obliku „Vodne građevine za melioracijsku odvodnju površine do 10.000 ha“. Iz članka 25. st. 2. Zakona o vodama (NN br. 66/19, 84/21 i 47/23) vidljivo je da se vodne građevine za melioracijsku odvodnju dijele na:

- Vodne građevine za osnovnu melioracijsku odvodnju i
- Vodne građevine za detaljnu melioracijsku odvodnju.

Člankom 26. st. 1. istog Zakona je određeno da vodne građevine za osnovnu melioracijsku odvodnju su u vlasništvu Republike Hrvatske, dok istim člankom st. 2. je određeno da vodne građevine za detaljnu melioracijsku odvodnju su u vlasništvu jedinice područne (regionalne) samouprave. Sukladno navedenom predlažemo, da se u članku 39. Odredbe uvrsti „vodne građevine za osnovnu melioracijsku odvodnju“ a u članku 45. Odredbe umjesto „Vodne građevine za melioracijsku odvodnju površine do 10.000 ha“ uvrsti „vodne građevine za detaljnu melioracijsku odvodnju“.

Sa poštovanjem,

VODITELJ

U2 VODNOGOSPODARSKJE ISPOSTAVE ZA MALI SLIV
„Ilova – Pakra“ Daruvar:



Kristijan Hroh, struč.spec.ing.aedif.



078908447



Sektor za pripremu, građenje i rekonstrukciju
 Odjel za strateško planiranje
 KLASA: 350-02/13-02/6
 URBROJ: 345-400-440-441/516-23-37/DB
 Zagreb, 23. 10. 2023. god.

POŽEŠKO-SLAVONSKA ŽUPANIJA
 POŽEGA

Primijeno:	23.10.2023.	
Klasifikacijska oznaka	Org.jed.	
Udžbeni broj	Pril.	Vrlj.

REPUBLIKA HRVATSKA
 POŽEŠKO-SLAVONSKA ŽUPANIJA
 GRAD POŽEGA
 Upravni odjel za prostorno
 uređenje graditeljstvo
 i zaštitu okoliša
 Županijska 7
 34 000 POŽEGA

**Predmet: IV. izmjene i dopune Prostornog plana Požeško-slavonske županije
 - javna rasprava, mišljenje**

Zaprimili smo vaš dopis, KLASA: 351-03/21-01/14, URBROJ: 2177-07/1-23-18 od 12. rujna 2023. godine, kojim ste nas obavijestili o održavanju javne rasprave u postupku izrade IV. izmjena i dopuna Prostornog plana Požeško-slavonske županije.

Temeljem članka 101. Zakona o prostornom uređenju („Narodne novine“ broj 153/13, 65/17, 114/18, 39/19, 98/19 i 67/23) i članka 82. Zakona o cestama („Narodne novine“ broj 84/11, 22/13, 54/13, 148/13, 92/14, 110/19, 144/21, 114/22 i 4/23) Hrvatske ceste d.o.o. izvršile su pregled izrađene prostorno-planske dokumentacije te daju očitovanje na predložena rješenja cestovne infrastrukture državnog značenja:

Utvrđujemo da su djelomično uvršteni zahtjevi koje smo vam dostavili našim dopisom, KLASA: 350-02/13-02/6, URBROJ: 345-400-440-441/516-21-31/DB od 5. 5. 2021. god.

Slijedom navedenog naša primjedba na Prijedlog plana je sljedeća:

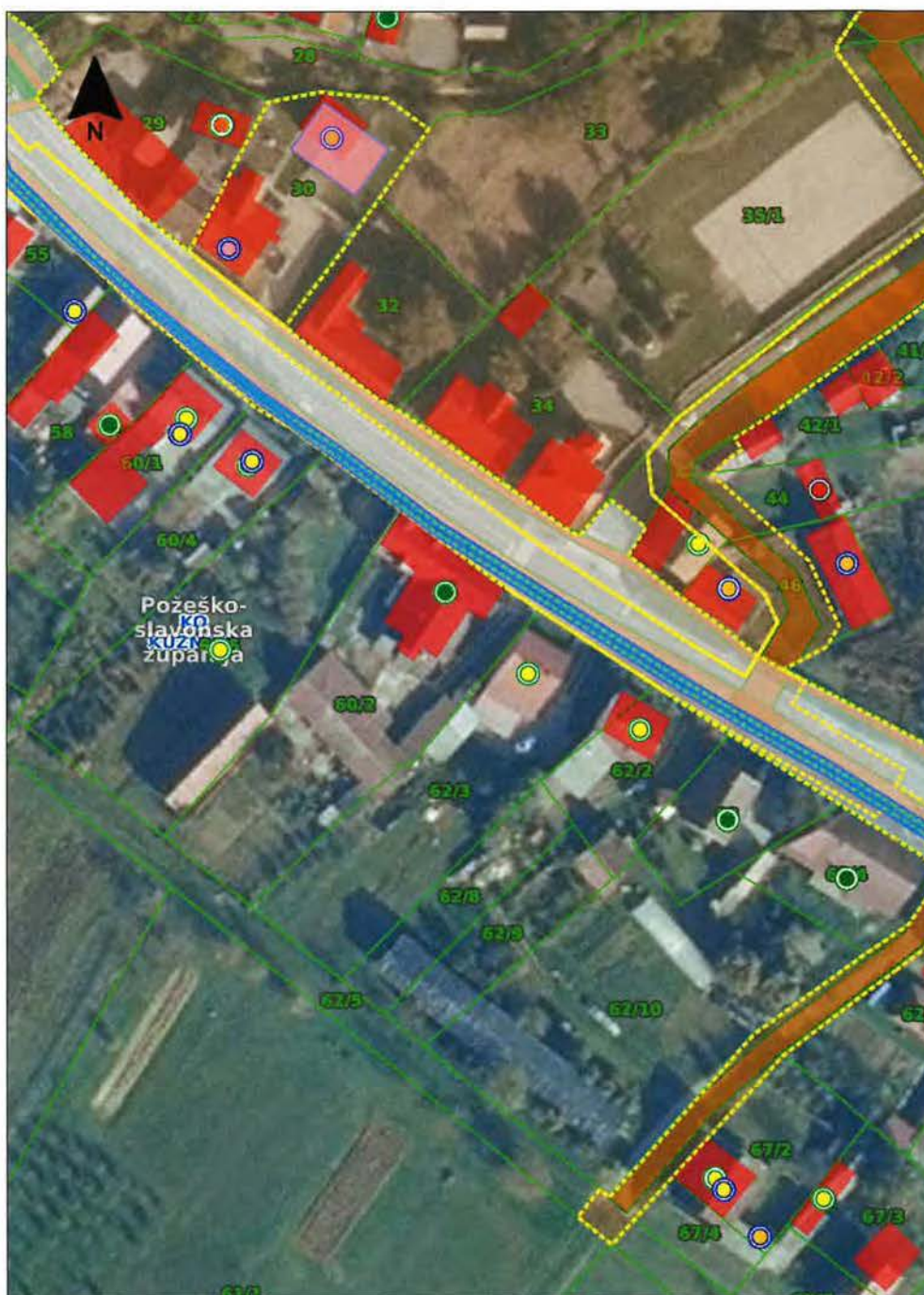
U grafičkom dijelu Prijedloga plana potrebno je planiranu cestu od Pleternice do Lužana označiti kao planirana državna cesta, a ne kao planirana brza cesta.

S poštovanjem

Direktor Sektora
 Darko Šošić, dipl. ing. građ.

Na znanje:
 - Pismohrana, ovdje

Hrvatske ceste d.o.o. za upravljanje, građenje i održavanje državnih cesta
 Vončinina 3, 10 000 Zagreb | +385 1 4722 555 | javnost@hrvatske-cesta.hr | www.hrvatske-cesta.hr
 Trgovački sud u Zagrebu | MBS 080391653 | MB 1554972 | Temeljni kapital: 14.252.410,00 EUR, uplaćen u cijelosti.
 OIB 55545787895 | Uprava: Josip Škorić, predsjednik | Alen Laverić | Željana Šikić
 Erste&Steiermärkische Bank d.d. | IBAN: HR43 2402 0061 1005 7949 0



Informacijski sustav prostornog uređenja

Prikazani slojevi: Digitalna ortofoto karta 2019.-2020., Ostale države (USGS), Digitalna ortofoto karta 1968., Granice na moru, Katastarske općine, Katastarske čestice, Evidentirane zgrade u katastarskom operatu, Granice županija, Lokacijska dozvola, Akt za građenje građevine, Akt za uporabu građevine, Građevna čestica, Prijava početka građenja, uklanjanja ili pokusnog rada

Mjerilo: 1:1000

Datum ispisa: 24.10.2023.

16. Mišljenja, primjedbe i prijedlozi, sukladno članku 101. Zakona, zaprimljeni u određenom roku i izvan određenog roka te dokazi (dostavnice) o primitku za dostavu istog

REPUBLIKA HRVATSKA
MINISTARSTVO KULTURE I MEDIJA

Uprava za zaštitu kulturne baštine
Konzervatorski odjel u Požegi

Klasa: 612-08/23-10/0372
Urbroj: 532-05-02-07/4-23-02
Požega, 27. rujna 2023.

REPUBLIKA HRVATSKA POŽEŠKO-SLAVONSKA ŽUPANIJA POŽEGA		
Šifra:	28.07.2023	
Upravitelj:	Upravitelj	
Upravitelj:	Upravitelj	
Upravitelj:	Upravitelj	
Upravitelj:	Upravitelj	
Upravitelj:	Upravitelj	

REPUBLIKA HRVATSKA
POŽEŠKO-SLAVONSKA ŽUPANIJA
Upravni odjel za prostorno uređenje,
graditeljstvo i zaštitu okoliša
Županijska 7, 34000 Požega

PREDMET: Mišljenje o primjeni posebnog propisa i/ili dokumenta koji je od utjecaja na prostorni plan, odnosno prihvaćanju dostavljenih zahtjeva za izradu IV. izmjena i dopuna Prostornog plana Požeško-slavonske županije, daje se

Vezano uz Vaše traženje, Klasa: 351-01/21-02/3, Urbroj: 2177-02-23-19 od 12. rujna 2023., mišljenja smo da je prijedlog IV. izmjena i dopuna Prostornog plana Požeško-slavonske županije izrađen u skladu sa Zakonom o zaštiti i očuvanju kulturnih dobara i našim zahtjevima, Klasa: 612-08/21-10/0187, Urbroj: 532-05-02-07/3-21-02 od 4. svibnja 2021., te su uvršteni dostavljeni službeni podaci i konzervatorske smjernice vezano za zaštitu kulturne baštine na prostoru Županije.

S poštovanjem,

Po ovlasti Ministarstva:
PROČELNIK:

dr. sc. Zlatko Španiček





REPUBLIKA HRVATSKA POŽEŠKO-SLAVONSKA ŽUPANIJA POŽEGA	
Prijemno:	23.07.2023.
Primljeno od strane:	
Uradno ime:	

KLASA: 350-05/21-01/162
URBROJ: 376-05-3-23-04
Zagreb, 25. rujna 2023.

Republika Hrvatska
Požeško-Slavonska županija
Grad Požega
Upravni odjel za gospodarstvo i graditeljstvo
Županijska br. 7
34000 Požega

Predmet: Požeško-Slavonska županija
IV. Izmjene i dopune Prostornog plana Požeško-slavonske županije
**-mišljenje o usklađenosti konačnog prijedloga plana s utvrđenim
zahtjevima iz članka 90. ZOPU**

Veza: Vaš dopis KLASA:350-01/21-02/3, URBROJ: 2177-07/1-23-18, od 12. rujna 2023.

Poštovani,

vašim dopisom od ove Agencije zatražili ste da vam na osnovu čl. 101. Zakona o prostornom uređenju (NN 153/13, 65/17, 114/18, 39/19, 98/19, 67/23) i čl. 59. st. (3) Zakona o elektroničkim komunikacijama (NN br. 76/22) izda mišljenje na konačni prijedlog *IV. Izmjene i dopune Prostornog plana Požeško-slavonske županije*.

Uvidom u dostavljeni konačni prijedlog *IV. Izmjene i dopune Prostornog plana Požeško-slavonske županije* **potvrđujemo** da je isti **usklađen s našim zahtjevima**.

S poštovanjem,

RAVNATELJ
mr.sc. Miran Gosta
(elektronički potpisala ovlaštena osoba)

Dostaviti:
1. Naslovu preporučeno

HRVATSKA REGULATORNA AGENCIJA ZA MREŽNE DJELATNOSTI

Ulica Roberta Frangeša-Mihanovića 9, 10110 Zagreb / OIB: 87950783661 / Tel: (01) 7007 007, Faks: (01) 7007 070 / www.hakom.hr

HRVATSKA REGULATORNA AGENCIJA ZA MREŽNE DJELATNOSTI





REPUBLIKA HRVATSKA
MINISTARSTVO UNUTARNJIH POSLOVA
RAVNATELJSTVO CIVILNE ZAŠTITE
PODRUČNI URED CIVILNE ZAŠTITE OSIJEK
SLUŽBA CIVILNE ZAŠTITE POŽEGA
ODJEL INSPEKCIJE POŽEGA

KLASA: 350-01/23-01/23
URBROJ: 511-01-383-23-2-ZA
Požega, 12. listopada 2023.



POŽEŠKO-SLAVONSKA ŽUPANIJA
POŽEŠKI SLAVONSKI ŽUPANIJSKI URED
1 2 3 4 5 6

Prijem	17.10.2023.
Štampiranje	
Uređivanje	
Uređivanje	

POŽEŠKO-SLAVONSKA ŽUPANIJA
Upravni odjel za prostorno uređenje,
graditeljstvo i zaštitu okoliša
Županijska 7
POŽEGA

PREDMET: Prijedlog IV izmjena i dopuna Prostornog plana Požeško-slavonske županije, mišljenje, daje se –

SVEZA: Vaš dopis KLASA: 350-01/21-02/3, URBROJ: 2177-02-23-19 od 12. rujna 2023. godine.

U vezi Vašeg dopisa broj i nadnevak gornji obavještavamo Vas da smo obavili uvid u prijedlog IV izmjena i dopuna Prostornog plana Požeško-slavonske županije na web stranicama Zavoda za prostorno uređenje Požeško-slavonske županije (www.zpu-psz.hr) i da tom prilikom nisu utvrđeni nedostaci u dijelu prostornih uvjeta zaštite od požara propisanih prema Zakonu o zaštiti od požara („Narodne novine“, br. 92/10 i 114/22).

S poštovanjem,

p.o. VODITELJ ODJELA:





Hrvatski operator prijenosnog sustava d.d.
 Prijenosno područje Osijek
 Vukovarska cesta 217
 Tel: 031 559 883; 031 244 786
 Fax: 031 213 121

Klasa: 700/23-16/01
 Ur. broj: 3-002-001-02/IP-23-64
 Osijek, 3.10.2023.

REPUBLIKA HRVATSKA POŽEŠKO-SLAVONSKA ŽUPANIJA	
Adresa:	10.10.2023.
Matični broj:	

REPUBLIKA HRVATSKA
 POŽEŠKO-SLAVONSKA ŽUPANIJA
 Upravni odjel za prostorno uređenje,
 graditeljstvo i zaštitu okoliša

Županijska 7,
 34 000 Požega

PREDMET: IV. Izmjene i dopune Prostornog plana Požeško-slavonske županije, očitovanje

Poštovani,

Na osnovu obavljenog pregleda dostavljene stručne dokumentacije, Hrvatski operator prijenosnog sustava d.d., Prijenosno područje Osijek, u sklopu svojih nadležnosti vezano za objekte prijenosne mreže (vodovi i transformatorske stanice nazivnog napona 110 kV, 220 kV i 400 kV), a u ovom konkretnom slučaju kao jedan od korisnika predmetnog prostora, donosi slijedeće

OČITOVANJE

sukladno vašem zahtjevu, klasa: 350-01/21-02/3, urbroj: 2177-07/1-23-18, zaprimljenog dana 28.9.2023. godine.

- HOPS d.d. je jedini operator elektroenergetskog prijenosnog sustava u RH i vlasnik cjelokupne hrvatske prijenosne mreže (naponskih razina 110 kV, 220 kV i 400 kV), te posjeduje dozvolu za obavljanje energetske djelatnosti prijenosa električne energije kao regulirane javne usluge.
- Područje u granicama obuhvata Požeško-slavonske županije u nadležnosti je HOPS d.d., Prijenosno područje Osijek, Vukovarska cesta 217, 31000 Osijek.

HOPS d.d. Kupaska 4, 10 000 Zagreb, Hrvatska
 UPRAVA DRUŠTVA • Predsjednik Uprave: Igor Ivanković • Članovi: Dejan Liović • Darko Belić
 NADZORNI ODBOR • Predsjednik NO: Kažimir Vrankić

IBAN HR97 2340 0091 1101 7745 1 • Privredna banka Zagreb d.d.
 BAN HR06 2360 0001 1023 8925 7 • Zagrebačka banka d.d.
 Trgovački sud u Zagrebu • MBS 080517105 • OIB 13148821633
 Temeljni kapital u iznosu 4.948.627.300,00 HRK / 656.795.713,05 EUR
 Telefon: +385 1 4545 111
 www.hops.hr



2


3. Za prostorno planiranje prijenosne elektroenergetske mreže na državnoj i županijskoj razini nadležan je HOPS d.d., Sektor za razvoj, priključenja, izgradnju i upravljanje imovinom, Kupska 4, 10000 Zagreb.
4. Pregledom predmetnog Plana nemamo prijedloga ni primjedbi na IV. Izmjene i dopune Prostornog plana Požeško-slavonske županije.
5. U dostavnoj listi vašeg dopisa, pogrešno je naveden naziv tvrtke i adresa, pod rednim brojem 18., kako slijedi:
HEP, Operator distribucijskog sustava, Prijenosno područje Osijek,
Šetalište kardinala Franje Šepera 1A, 31000 Osijek.

Molimo da nam ubuduće dopise dostavljate na adresu:

Hrvatski operator prijenosnog sustava d.d.
Prijenosno područje Osijek,
Vukovarska cesta 217, 31000 Osijek.

Za sve daljnje informacije stojimo Vam na raspolaganju, kontakt podaci: rukovoditelj Odjela za upravljanje imovinom, mr.sc. Vlatko Ećimović, mag.ing.el. (e-mail: vlatko.ecimovic@hops.hr, mobitel: 098/438-046).

S poštovanjem,

Direktor:

Mario Popić, dipl.ing.el

 **HOPS** d.d., Zagreb
1 Prijenosno područje Osijek

Co: Arhiva





- u podpoglavlju 2.1. Građevine od važnosti za Državu na području Županije dodati:

C.3. Građevine za istraživanje i iskorištavanje mineralnih sirovina te za istraživanje i eksploataciju ugljikovodika i geotermalnih voda u energetske svrhe

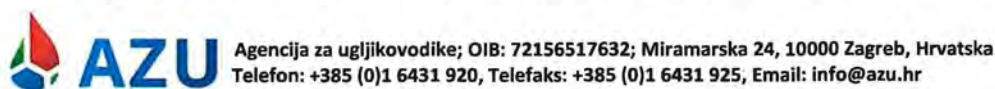
(41a.)

- eksploatacijsko polje ~~zemnog plina~~ ugljikovodika "Janja Lipa" (dijelom u obuhvatu ovog Plana)
- eksploatacijsko polje ~~nafta i plina~~ ugljikovodika "Kozarica" (dijelom u obuhvatu ovog Plana)
- eksploatacijsko polje ~~nafta i plina~~ ugljikovodika "Jamarica" (dijelom u obuhvatu ovog Plana)
- površina planirana za eksploataciju ugljikovodika
- istražni prostori ugljikovodika u pripremi
- eksploatacijsko polje geotermalne vode "Antunovo vrelo", "LIP- 9H", "Tekić" i "Velika"
- ~~istražni prostor mineralnih sirovina za istraživanje ugljikovodika~~
- istražni prostor ugljikovodika "Sava - 07", "Sava - 08" i "Sava - 09" – cijelo područje Županije
- istražni prostor ugljikovodika "DR-03" (manjim dijelom u obuhvatu ovog Plana)
- ~~predloženi prostor za istraživanje i eksploataciju~~ istražni prostori geotermalne vode u energetske svrhe "Požega"- "Lipik" i "Tekić"
- ~~predloženi prostor za istraživanje i eksploataciju geotermalne vode "Lipik"~~
- predloženi prostor za istraživanje i eksploataciju geotermalne vode u energetske svrhe (istražni potencijal geotermalne vode) "Međurić"
- istražni prostor geotermalnih voda u energetske svrhe – cijelo područje županije
- ~~svi ostali istražni prostori~~
- svi ostali istražni prostori i eksploatacijska polja za proizvodnju mineralnih sirovina
- svi ostali istražni prostori i eksploatacijska polja ugljikovodika, geotermalnih voda u energetske svrhe

NAPOMENA: Preliminarni istražni prostor geotermalne vode „Požega“ iz našeg prijašnjeg dopisa se briše iz evidencije mogućih istražnih prostora geotermalne vode jer postoje perspektivnija područja za istraživanje, a predloženi istražni prostor geotermalne vode „Lipik“ je sad postao istražni prostor, te se na području županije sada nalazi i istražni prostor geotermalne vode „Tekić“.

- u točki (51.) dodati:

(51.) Sve gospodarske djelatnosti (industrijski sadržaji, zone malog gospodarstva i poduzetništva te obrtničke djelatnosti), koje nisu vezane uz lokaciju prirodnih resursa (kao što su npr. objekti i postrojenja za istraživanje i eksploataciju ugljikovodika, geotermalnih voda u energetske svrhe te mineralnih sirovina), moraju se locirati unutar postojećih radnih ili mješovitih zona naselja, odnosno unutar građevinskog područja naselja.





- u točki (72a.) dodati:

Na građevnoj čestici gospodarske građevine za intenzivan uzgoj životinja mogu se graditi i ostale građevine kao što su:

- staklenici i plastenici za uzgoj biljaka
- podna skladišta i uređena površine za privremeno prikupljanje i privremeno skladištenje poljoprivrednih proizvoda
- otvorene i poluotvorene nadstrešnice i zatvorena skladišta za čuvanje plodova, sjemena, ambalaže i sl.
- građevine za potrebe pakiranja proizvoda koji su u cijelosti ili pretežno proizvedeni na pripadajućem posjedu
- objekti i postrojenja (građevine) za istraživanje i eksploataciju geotermalnih voda u energetske svrhe

- u točki (74c.) dodati:

Gospodarske građevine u funkciji obavljanja poljoprivrednih djelatnosti mogu biti:

- građevine za intenzivnu poljoprivrednu proizvodnju, uzgoj poljoprivrednih kultura i životinja (stoke, peradi i krznaša) te ribnjaci,
- građevine za smještaj poljoprivrednih proizvoda,
- građevine za smještaj i sklanjanje poljoprivredne mehanizacije i oruđa te njihovo održavanje,
- gospodarske proizvodno-obrtničke građevine za primarnu doradu i preradu u funkciji osnovne poljoprivredne proizvodnje,
- ugostiteljsko-turističke građevine za smještaj i prehranu u seoskom turizmu
- objekti i postrojenja (građevine) za istraživanje i eksploataciju geotermalnih voda u energetske svrhe (grijanja staklenika, plastenika i sl.)
- pojedinačne građevine u funkciji poljoprivredne proizvodnje
- ostale pomoćne građevine za potrebe obavljanja poljoprivredne djelatnosti ili seoskog turizma

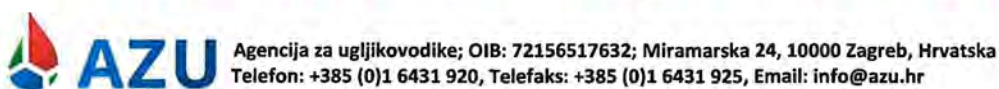
- u točki (89a.), u tablici 3a dodati:

Istražni prostor geotermalne vode u energetske svrhe Lipik se površinom nalazi na području Grada Lipika, istražni prostor geotermalne vode u energetske svrhe Tekić se nalazi na području Općine Velika, Općine Kaptol, Općine Jakšić, Grada Kutjevo, Grada Pleternica i Grada Požega, a istražni potencijal Međurić se površinom nalazi na području Grada Kutina, Grada Garešnica i Grada Lipik.

- u točki (89b.) izmijeniti:

.....

Nova eksploatacijska polja geotermalnih voda u energetske svrhe mogu se formirati unutar





istražnih prostora geotermalne vode, predloženih - prostora za istraživanje i eksploataciju geotermalne vode i površine planirane za istraživanje i eksploataciju geotermalne vode bez izmjene ovog Plana, a određuju se sukladno posebnim propisima kojima se uređuje istraživanje i eksploatacija ugljikovodika, geotermalnih voda odredbama ovoga Plana.

Unutar površina planiranih za istraživanje ugljikovodika, istražnog prostora ugljikovodika u pripremi te istraživanje geotermalne vode u energetske svrhe koje obuhvaćaju cijelo područje županije, ukoliko se potvrdi potencijal za eksploataciju, mogu se ~~bez izmjene~~ bez izmjene ovog Plana, ~~te~~ i bez izmjene Plana niže razine, odrediti granice eksploatacijskih polja ukoliko istražni prostor ispunjava odgovarajuće propisane zahtjeve, pod uvjetom da je u skladu s posebnim propisima, kao i propisima o istraživanju i eksploataciji ugljikovodika i geotermalnih voda te osnovnim smjernicama i odredbama za neposrednu provedbu iz ovog Plana.

Prilikom istraživanja i eksploatacije ugljikovodika poštivati mjere zaštite okoliša i prirode propisane „Okvirnim planom i programom istraživanja i eksploatacije ugljikovodika na kopnu“.

Prilikom istraživanja i eksploatacije geotermalnih voda u energetske svrhe poštivati mjere zaštite okoliša i prirode propisane „Planom razvoja geotermalnog potencijala Republike Hrvatske do 2030. godine“.

NAPOMENA: Usklađeno sa prvim paragrafom, prvom rečenicom.

- u točki (130.) dodati:

Izvan građevinskog područja moguća je izgradnja sljedećih građevina:

- građevina infrastrukture (prometne, energetske, komunalne itd.),
- sportsko-rekreacijska igrališta i građevine te ostale građevine u funkciji posjećivanja i golf igrališta,
- građevina obrane,
- građevina za istraživanje i iskorištavanje mineralnih sirovina
- objekti i postrojenja (građevine) za istraživanje i eksploataciju ugljikovodika i geotermalnih voda u energetske svrhe,

- u točki (136.) dodati:

4. nije dozvoljeno istraživanje i eksploatacija ugljikovodika te mineralnih sirovina na prostoru na kojem se nalaze gradska naselja, javne prometnice, vodoprivredni objekti i uređaji, vojni objekti, spomenici kulture, posebno zaštićeni objekti prirode i groblja, na prostorima iznad i ispod elektroenergetskih vodova i postrojenja, te na prostoru gdje se nalaze drugi objekti od općeg značenja određeni posebnim propisima.

Istraživanje ugljikovodika omogućava se na prostoru na kojem se nalaze gradska naselja, javne prometnice, vodoprivredni objekti i uređaji, vojni objekti, spomenici kulture, posebno



Agencija za ugljikovodike; OIB: 72156517632; Miramarska 24, 10000 Zagreb, Hrvatska
Telefon: +385 (0)1 6431 920, Telefaks: +385 (0)1 6431 925, Email: info@azu.hr



zaštićeni objekti prirode i groblja, na prostorima iznad i ispod elektroenergetskih vodova i postrojenja, te na prostoru gdje se nalaze drugi objekti od općeg značenja određeni posebnim propisima, samo uz suglasnost i u skladu s posebnim uvjetima nadležnog javnopravnog tijela te sukladno uvjetima iz članka 363a do 363l. Eksploatacija ugljikovodika na navedenim prostorima moguća je uz ograničenje gradnje objekata i postrojenja (građevina) sukladno uvjetima iz članka 363a do 363l.

5. nije dozvoljeno istraživanje i eksploatacija mineralnih sirovina **te ugljikovodika i geotermalnih voda u energetske svrhe** na prostoru ispod zgrada koje se nalaze izvan gradskih naselja i na prostoru do 40 metara oko tih zgrada, te na prostoru koji obuhvaća dvorište i vrtove izvan gradskih naselja, bez suglasnosti vlasnika. Istraživanje i eksploatacija ugljikovodika i geotermalnih voda u energetske svrhe odvija se sukladno uvjetima navedenim u članku, a nije dozvoljena na prostoru koji obuhvaća dvorište i vrtove izvan gradskih naselja, bez suglasnosti vlasnika.

- u točki (229.) dodati:

Na prostorima za istraživanje i eksploataciju geotermalne vode ~~„Požeški“, „Tekić“, „Lipik“ i „Medurić“~~ te na EP geotermalne vode „Tekić“ i „LIP-9H“, u svrhu provođenja i analiziranja smještaja istražnih bušotina i prateće infrastrukture, potrebno je prethodno provesti krajobrazne analize kako bi se u najvećoj mogućoj mjeri sačuvala postojeća vrijedna vegetacija, a predispozicije zahvata prilagoditi reljefnim karakteristikama, te težiti što manjoj introdukciji nove prateće infrastrukture zahvata, a odabir lokaliteta birati prema postojećoj infrastrukturi.

- u točki (258l.) dodati:

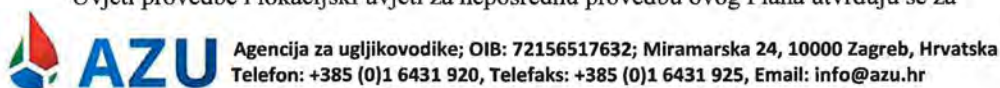
.....
Energetska postrojenja za iskorištavanje geotermalnih izvora
.....

- Prilikom planiranja aktivnosti predloženog prostora za istraživanje i eksploataciju geotermalne vode (istražnog potencijala) „Medurić“ i ~~predloženog prostora za istraživanje i eksploataciju istražnih prostora geotermalne vode „Požeški“, „Lipik“ i „Tekić“,~~ odnosno na razini zahvata, prikupiti podatke o rasprostranjenosti ciljnih vrsta područja ekološke mreže HR1000010 Poilovlje s ribnjacima na području i u blizini zahvata te u skladu s podacima istražno bušenje i eksploataciju geotermalne vode te snimanje 2D i 3D seizmike planirati izvan područja rasprostranjenosti staništa pogodnih za ciljne vrste.

NAPOMENA: Predloženi prostor za istraživanje i eksploataciju geotermalne vode „Požeški“ iz našeg prijašnjeg dopisa se briše iz evidencije mogućih istražnih prostora geotermalne vode jer postoje perspektivnija područja za istraživanje, a predloženi istražni prostor geotermalne vode „Lipik“ je sad postao istražni prostor, te se na području županije sada nalazi i istražni prostor geotermalne vode „Tekić“.

- u točki (363a.) izmijeniti:

Uvjeti provedbe i lokacijski uvjeti za neposrednu provedbu ovog Plana utvrđuju se za





slijedeće zahvate u prostoru državnog značaja prikazane na kartografskom prikazu br. 1.:

- tri eksploatacijska polja ugljikovodika (u daljnjem tekstu „EPU“), koja se dijelom nalaze unutar obuhvata ovog Plana (EPU Janja Lipa, EPU Kozarica, EPU Jamarica) sa naftno-rudarskim objektima i postrojenjima za potrebe istraživanja i eksploatacije ugljikovodika
- EPU Jamarica (dijelom planirano ovim Planom) može se utvrditi unutar granica prikazanih na kartografskom prikazu br. 1. „Korištenje i namjena prostora“, maksimalne veličine (dio unutar obuhvata ovog Plana) cca 25,35 ha, a u skladu s odredbama, smjericama i kriterijima posebnih propisa i ovog Plana (ukupna površina EPU Jamarica iznosi cca 4.223,11 ha)
- EPU Janja Lipa (dijelom planirano ovim Planom) može se utvrditi unutar granica prikazanih na kartografskom prikazu br. 1. „Korištenje i namjena prostora“, maksimalne veličine (dio unutar obuhvata ovog Plana) cca 431,56 ha, a u skladu s odredbama, smjericama i kriterijima posebnih propisa i ovog Plana (ukupna površina EPU Janja Lipa iznosi cca 490,40 ha)
- EPU Kozarica (dijelom planirano ovim Planom) može se utvrditi unutar granica prikazanih na kartografskom prikazu br. 1. „Korištenje i namjena prostora“, maksimalne veličine (dio unutar obuhvata ovog Plana) cca 139,35 ha + 25,25 ha, a u skladu s odredbama, smjericama i kriterijima posebnih propisa i ovog Plana (ukupna površina EPU Kozarica iznosi cca 2.251,80 ha).
- površine za istraživanje ugljikovodika (istražni prostori) Sava - 07, Sava – 08, Sava – 09 i Drava-03
- ~~eksploatacijska polja geotermalne vode u energetske svrhe „Antunovo vrelo“, „LIP-9H“, „Tekić“ i „Velika“ te za objekte i postrojenja, kao i sve građevine unutar površina planiranih za eksploataciju ugljikovodika i istražnih prostora ugljikovodika u pripremi,~~
- buduća eksploatacijska polja te za objekte i postrojenja, kao i sve građevine unutar površina planiranih za eksploataciju ugljikovodika
- buduća eksploatacijska polja za objekte i postrojenja, kao i sve građevine unutar površina planiranih za eksploataciju geotermalnih voda u energetske svrhe unutar
- predloženog prostora za istraživanje i eksploataciju istražnih prostori geotermalne vode „Požega“ „Lipik“ i „Tekić“
- predloženog prostora za istraživanje i eksploataciju geotermalne vode „Lipik“
- predloženog prostora za istraživanje i eksploataciju geotermalne vode (istražni potencijal) „Međurić“

za koja ovim planom nisu određeni oblik i veličina, ali će biti predložena provjerenim laboratorom o rezevama

NAPOMENA: Za navedena eksploatacijska polja geotermalne vode u energetske svrhe "Antunovo vrelo", "LIP- 9H", "Tekić" i "Velika" ne postoje podaci u Agenciji za ugljikovodike, a ako se radi o eksploatacijskim poljima geotermalne vode u balneološke svrhe onda su smještena u krivo podpoglavlje. Predloženi prostor za istraživanje i eksploataciju geotermalne vode „Požega“ iz našeg prijašnjeg dopisa se briše iz evidencije mogućih istražnih prostora geotermalne vode jer postoje perspektivnija područja za istraživanje, a predloženi istražni prostor geotermalne vode „Lipik“ je sad postao istražni prostor, te se na području županije sada nalazi i istražni prostor geotermalne vode „Tekić“.



Agencija za ugljikovodike; OIB: 72156517632; Miramarska 24, 10000 Zagreb, Hrvatska
Telefon: +385 (0)1 6431 920, Telefaks: +385 (0)1 6431 925, Email: info@azu.hr



- U točki 363.b dodati tekst:

(363b.) Unutar EPU iz članka 363a. neposrednom provedbom ovog Plana mogu se izdavati akti za građenje i/ili rekonstrukciju građevina naftno-rudarskih objekata i postrojenja i izvođenje zahvata u prostoru koji se ne smatraju građenjem:

- U točki 363i. Izmijeniti tekst:

Najmanja udaljenost bušotinskih radnih prostora te otpremnih, centralnih, mjernih, sabirnih i kompresorskih stanice (osim za geotermalne vode) mora iznositi:

- najmanje ~~200~~ 70 m od građevinskih područja naselja, izdvojenih građevinskih područja naselja, izdvojenih građevinskih područja izvan naselja, osim od izdvojenih građevinskih područja izvan naselja gospodarske namjene-proizvodne planiranih ovim planom i/ili u PPUO/G,
- najmanje ~~200~~ 70 m od sportske, sportsko-rekreacijske i sl. namjene određene u PPUO/G izvan građevinskih područja,
- najmanje ~~200~~ 70 m od površina posebne namjene, postojećih i planiranih infrastrukturnih koridora, te područja posebnih uvjeta korištenja i posebnih ograničenja u korištenju i primjene posebnih mjera uređenja i zaštite, osim iznimno, uz suglasnost i u skladu s posebnim uvjetima nadležnog javnopravnog tijela,
- najmanje 100 m od šuma posebne namjene, osim iznimno, ako ne utječu na razloge zbog kojih su proglašene.

- U točki 363j. dodati tekst:

- oko izgrađene bušotine zaštitna i požarna zona iznosi 7,5 m u polumjeru oko osi bušotine za geotermalne vode, a oko izgrađene bušotine zaštitna i požarna zona iznosi 30 m u polumjeru oko osi bušotine za ugljikovodike . Kod trajno napuštenih bušotina (likvidirane – kanal bušotine se nalazi od 1,5 do 2 m pod zemljom), sigurnosna zaštitna zona u kojoj je zabranjeno graditi građevine za boravak i rad ljudi iznosi 3 m u polumjeru oko osi kanala trajno napuštene bušotine

Također, u Strateškoj studiji utjecaja na okoliš IV. Izmjena i dopuna Prostornog plana Brodsko-posavske županije na okoliš molimo sljedeće izmjene:

- u podpoglavlju 1.2.4. Površine za istraživanje i iskorištavanje mineralnih sirovina te za istraživanje i eksploataciju ugljikovodika i geotermalnih voda u energetske svrhe izmijeniti:

Predmet ovih ID Plana su sljedeći zahvati:

- eksploatacijsko polje ugljikovodika "Janja Lipa" (dijelom u obuhvatu ovog Plana) – ranije ucertano kao eksploatacijsko polje zemnog plina
- eksploatacijsko polje ugljikovodika "Kozarica"(dijelom u obuhvatu ovog Plana) – ranije ucertano kao eksploatacijsko polje nafte i plina



Agencija za ugljikovodike; OIB: 72156517632; Miramarska 24, 10000 Zagreb, Hrvatska
Telefon: +385 (0)1 6431 920, Telefaks: +385 (0)1 6431 925, Email: info@azu.hr



- eksploatacijsko polje ugljikovodika "Jamarica"(dijelom u obuhvatu ovog Plana) - ranije ucertano kao eksploatacijsko polje nafte i plina
- površina planirana za eksploataciju ugljikovodika
- istražni prostor ugljikovodika u pripremi
- eksploatacijsko polje geotermalne vode "Antunovo vrelo", "2" LIP- 9H", "Tekić" i "Velika"
- istražni prostor ugljikovodika "Sava - 07", "Sava - 08" i "Sava - 09" – cijelo područje Županije
- istražni prostor ugljikovodika "DR-03" (manjim dijelom u obuhvatu ovog Plana)
- ~~predloženi prostori za istraživanje i eksploataciju geotermalne vode "Požega" i "Tekić", "Lipik" "Medurić"~~
- istražni prostori geotermalne vode u energetske svrhe Lipik i Tekić
- istražni potencijal geotermalne vode u energetske svrhe Medurić
- istražni prostor geotermalnih voda u energetske svrhe – cijelo područje županije

NAPOMENA: Predloženi prostor za istraživanje i eksploataciju geotermalne vode „Požega“ iz našeg prijašnjeg dopisa se briše iz evidencije mogućih istražnih prostora geotermalne vode jer postoje perspektivnija područja za istraživanje, a predloženi istražni prostor geotermalne vode „Lipik“ je sad postao istražni prostor, te se na području županije sada nalazi i istražni prostor geotermalne vode „Tekić“. Navedenu izmjenu potrebno je učiniti kroz cijelu studiju.

Nova eksploatacijska polja ugljikovodika mogu se formirati unutar površina planiranih za eksploataciju ugljikovodika, istražnih prostora ugljikovodika i istražnih prostora ugljikovodika u pripremi bez izmjene ovog Plana, a određuju se sukladno posebnim propisima kojima se uređuje istraživanje i eksploatacija ugljikovodika, geotermalnih voda odredbama ovoga Plana. Eksploatacijska polja mogu svojom površinom biti ista ili manja od površine istražnog prostora, te unutar istog istražnog prostora može biti formirano više eksploatacijskih polja.

Nova eksploatacijska polja geotermalnih voda u energetske svrhe mogu se formirati unutar istražnih prostora geotermalne vode, ~~predloženih prostora za istraživanje i eksploataciju geotermalne vode~~ istražnih potencijala geotermalne vode u energetske svrhe i površine planirane za istraživanje i eksploataciju geotermalne vode bez izmjene ovog Plana, a određuju se sukladno posebnim propisima kojima se uređuje istraživanje i eksploatacija ugljikovodika, geotermalnih voda odredbama ovoga Plana.

...

Unutar površina planiranih za istraživanje ugljikovodika te istraživanje geotermalne vode u energetske svrhe koje obuhvaćaju cijelo područje županije, ukoliko se potvrdi potencijal za eksploataciju, mogu se ~~kroz izmjenu bez izmjene ovog Plana, a~~ i bez izmjene Plana niže razine, odrediti granice eksploatacijskih polja ukoliko istražni prostor ispunjava odgovarajuće



Agencija za ugljikovodike; OIB: 72156517632; Miramarska 24, 10000 Zagreb, Hrvatska
Telefon: +385 (0)1 6431 920, Telefaks: +385 (0)1 6431 925, Email: info@azu.hr



propisane zahtjeve, pod uvjetom da je u skladu s posebnim propisima, kao i propisima o istraživanju i eksploataciji ugljikovodika i geotermalnih voda te osnovnim smjernicama i odredbama za neposrednu provedbu iz ovog Plana.

- U poglavlje 2 Odnos ID Plana s drugim odgovarajućim strategijama, planovima i programima dodati Okvirni plan i program istraživanja i eksploatacije ugljikovodika na kopnu.
- Izmijeniti naslov podpoglavlja 3.1.4. Rudarstvo da glasi:

3.1.4. Rudarstvo i naftno-rudarstvo

- u podpoglavlju 3.1.4. izmijeniti:

Mineralne sirovine, odnosno rudno blago kao prirodno bogatstvo, dobro su od osobitog značaja za RH koje, prema Ustavu RH (NN 56/90, 135/97, 08/98, 113/00, 124/00, 28/01, 41/01, 55/01, 76/10, 85/10, 05/14), imaju njegovu osobitu zaštitu. Gospodarenje mineralnim sirovinama normativno je uređeno s više propisa iz područja rudarstva i dodjele koncesija, od kojih su temeljni Zakon o rudarstvu (NN 56/13, 14/14, 52/18, 115/18, 98/19) i Zakon o koncesijama (69/17, 107/20).

Ugljikovodici i geotermalne vode u energetske svrhe dobras su od interesa za Republiku Hrvatsku i imaju njezinu osobitu zaštitu i iskorištavaju se pod uvjetima i na način koji su propisani Zakonom o istraživanju ugljikovodika (NN 52/18, 52/19 i 30/21).

.....

Prema postojećem Prostornom planu PSŽ na prostoru Županije iduća eksploatacijska polja i istražni prostori mogu se utvrditi u prostoru državnog značaja, te se za njih utvrđuju uvjeti provedbe i lokacijski uvjeti:

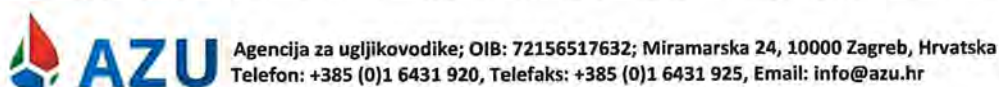
- eksploatacijsko polje zemnog plina "Janja Lipa"
- eksploatacijsko polje nafte i plina "Kozarica"
- eksploatacijsko polje nafte i plina "Jamarica"
- površina planirana za eksploataciju ugljikovodika
- istražni prostor ugljikovodika u pripremi
- istražni prostori ~~mineralnih sirovina~~ za istraživanje ugljikovodika SA-07, SA-08, SA-09 i DR-03
- istražni prostori geotermalne vode u energetske svrhe Lipik i Tekić
- istražni potencijal geotermalne vode u energetske svrhe Medurić
- površina planirana za istraživanje i eksploataciju geotermalne vode u energetske svrhe na području cijele Županije

- U podpoglavlju 3.1.6. Energetika dodati:

.....

Naftni sustav

Na području Požeško-slavonske županije nalazi se veći dio eksploatacijskog polja ugljikovodika „Janja Lipa“ i vršni sjeveroistočni dio eksploatacijskog polja „Kozarice“ i





„Jamarice“.

- Na str. 134. dodati:

Istražni prostori ugljikovodika Sava-07, Sava-08, Sava-09 i DR-O3 proizašli su iz Okvirnog plana i programa istraživanja i eksploatacije ugljikovodika na kopnu za koji je provedena Strateška procjena utjecaja na okoliš.

- U podpoglavljju 7.2. Procjena utjecaja provedbe ID Plana na sastavnice i čimbenike u okoliš izmijeniti kroz cijelo podpoglavlje sljedeće:
 - ~~prostor za istraživanje i eksploataciju geotermalne vode „Požega“ i „Tekić“~~
 - ~~prostor za istraživanje i eksploataciju~~ istražni prostori geotermalne vode „Lipik“ i „Tekić“
 - prostor za istraživanje i eksploataciju geotermalne vode (istražni potencijal) „Međurić“

- u poglavlju 11. izmijeniti:

.....

- Površine za istraživanje i iskorištavanje mineralnih sirovina te za istraživanje i eksploataciju ugljikovodika i geotermalnih voda u energetske svrhe
 - EP Šamanovica
 - EP Vranić
 - EP Jezerska kosa
 - EP Branešci
 - EP Novo Selo- Španovica
 - ~~predloženi prostor za istraživanje i eksploataciju geotermalne vode "Požega" i „Tekić“~~
 - ~~predloženi prostor za istraživanje i eksploataciju~~ istražni prostori geotermalne vode "Lipik" i „Tekić“
 - istražni potencijal geotermalne vode „Međurić“
- u podpoglavljju 12.4.1. kroz cijelo poglavlje izmijeniti:
 - ~~prostor za istraživanje i eksploataciju geotermalne vode „Požega“ i „Tekić“~~
 - ~~prostor za istraživanje i eksploataciju~~ istražni prostori geotermalne vode „Lipik“ i „Tekić“
 - prostor za istraživanje i eksploataciju geotermalne vode (istražni potencijal) „Međurić“

- u podpoglavljju 12.5. izmijeniti:

.....

Površine za istraživanje i iskorištavanje mineralnih sirovina te za istraživanje i eksploataciju ugljikovodika i geotermalnih voda u energetske svrhe

9. Za područja ekološke mreže manja od 5000 ha (HR2001509 Donji Emovci, HR2001329 Potoci oko Papuka, HR2001407 Orljavica, HR2000438 Ribnjaci Poljana, HR2001216 Ilova) ograničiti provedbu Plana na način da se unutar ovih područja ne provodi istražno bušenje i eksploatacija geotermalne vode, a snimanje 2D i 3D seizmike na područjima ekološke mreže



Agencija za ugljikovodike; OIB: 72156517632; Miramarska 24, 10000 Zagreb, Hrvatska
Telefon: +385 (0)1 6431 920, Telefaks: +385 (0)1 6431 925, Email: info@azu.hr



provoditi samo na postojećim putovima.“

10. Prilikom planiranja aktivnosti predloženog prostora za istraživanje i eksploataciju geotermalne vode (istražni potencijal) „Međurić“ i predloženog prostora za istraživanje i eksploataciju istražnih prostora geotermalne vode "Požega" „Lipik“ i „Tekić“, odnosno na razini zahvata, prikupiti podatke o rasprostranjenosti ciljnih vrsta područja ekološke mreže HR1000010 Poilovlje s ribnjacima na području i u blizini zahvata te u skladu s podacima istražno bušenje i eksploataciju geotermalne vode te snimanje 2D i 3D seizmike planirati izvan područja rasprostranjenosti staništa pogodnih za ciljne vrste.

S poštovanjem,

Predsjednik Uprave

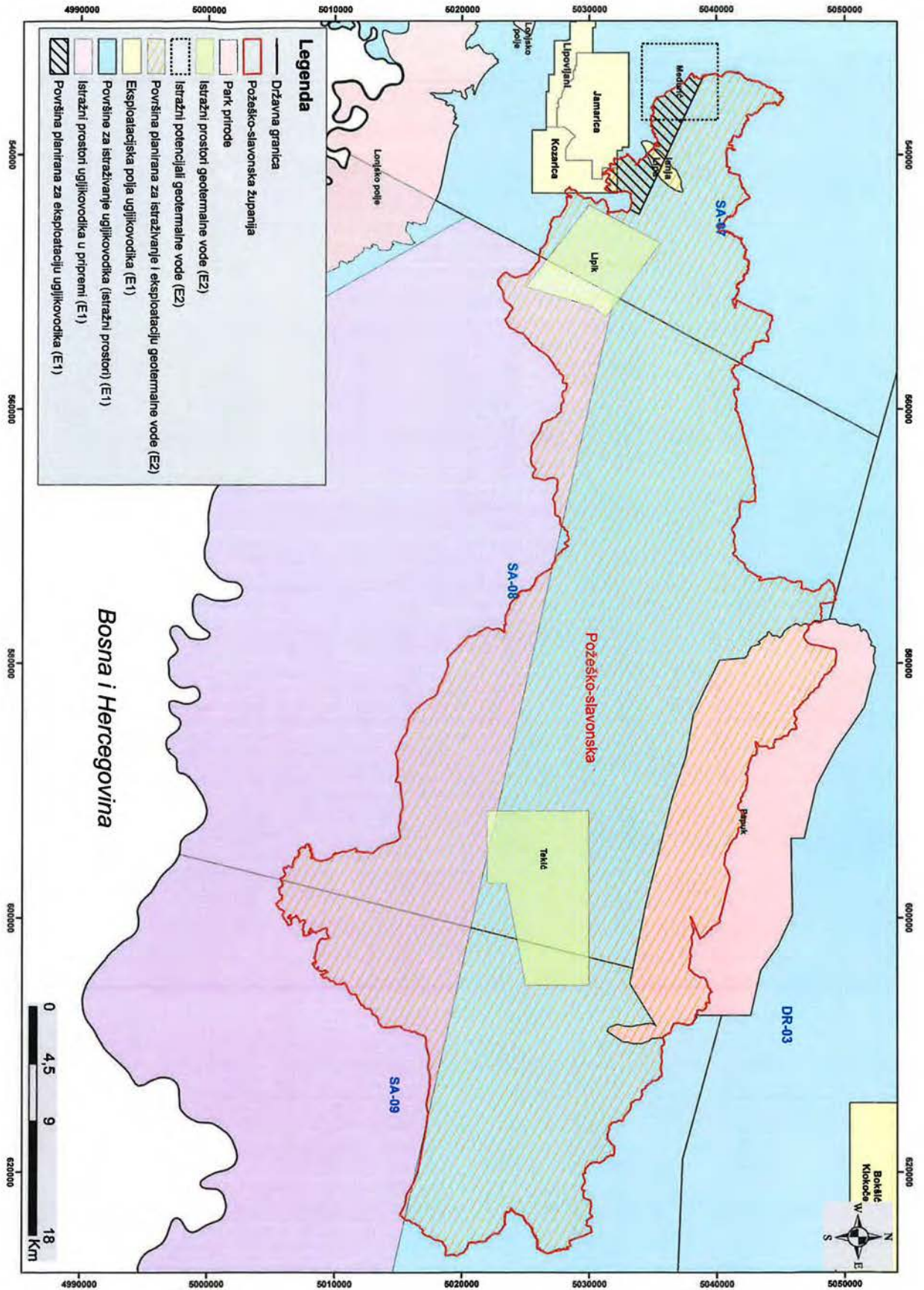


mr.sc. Marijan Krpan

Prilog 1.: Grafički prikaz



Agencija za ugljikovodike; OIB: 72156517632; Miramarska 24, 10000 Zagreb, Hrvatska
Telefon: +385 (0)1 6431 920, Telefaks: +385 (0)1 6431 925, Email: info@azu.hr





REPUBLIKA HRVATSKA
MINISTARSTVO GOSPODARSTVA
I ODRŽIVOG RAZVOJA

Uprava za energetiku

KLASA: 310-02/21-01/257
 URBROJ: 517-07-3-2-23-4
 Zagreb, 16. listopada 2023.

POŽEŠKO-SLAVONSKA ŽUPANIJA
POŽEGA

Primljeno:	10.10.2023	
Klasifikacijska oznaka:	Org. jed.	
Službeni broj:	Pril.	Vrlj.

REPUBLIKA HRVATSKA
POŽEŠKO-SLAVONSKA ŽUPANIJA
 Upravni odjel za prostorno uređenje,
 graditeljstvo i zaštitu okoliša
 Županijska 7, Požega
nikolina.nikolas@pszupanija.hr

PREDMET: Mišljenje o primjeni posebnog propisa, i/ili dokumenta koji je od utjecaja na prostorni plan odnosno mišljenja o prihvaćanju dostavljenih zahtjeva za izradu IV. Izmjena i dopuna Prostornog plana Požeško-slavonske županije
 - mišljenje, daje se

VAŠA VEZA: KLASA: 350-01/21-02/3 i URBROJ: 2177-02-23-19 i 2177-07/1-23-18, od 12. rujna 2023.

Poštovani,

dopisom iz veze dobiven je poziv za dostavu mišljenja o primjeni posebnog propisa, i/ili dokumenta koji je od utjecaja na prostorni plan odnosno mišljenja o prihvaćanju dostavljenih zahtjeva za izradu IV. Izmjena i dopuna Prostornog plana Požeško-slavonske županije.

Zahvaljujemo na prepoznatom potencijalu ugljikovodika i geotermalne vode koja su dobra od interesa za Republiku Hrvatsku kao i navedenim uvjetima neposredne provedbe za zahvate vezane uz istraživanje i eksploataciju ugljikovodika i geotermalne vode u energetske svrhe, što omogućuju jednostavniji smještaj objekata i postrojenja (građevina) za istraživanje i eksploataciju ugljikovodika i geotermalnih voda za energetske svrhe.

Tražimo manje izmjene u sklopu javne rasprave u dokumentu **Prostorni plan Požeško-slavonske županije, IV. Izmjene i dopune ("Požeško-slavonski službeni glasnik" br. 5/02, 5A/02, 4/11, 4/15, 5/19 i 6/19 – pročišćeni tekst) Odredbe za provedbu /Prijedlog Plana - pročišćeni tekst/** kako slijedi:

PRIJEDLOZI

- u podpoglavlju 2.1. Građevine od važnosti za Državu na području Županije dodati tekst označen *italic/kurziv*:

C.3. Građevine za istraživanje i iskorištavanje mineralnih sirovina te za istraživanje i eksploataciju ugljikovodika i geotermalnih voda u energetske svrhe

(41a.)

- eksploatacijsko polje zemnog plina ugljikovodika "Janja Lipa" (*dijelom u obuhvatu ovog Plana*)
- eksploatacijsko polje nafte i plina ugljikovodika "Kozarica" (*dijelom u obuhvatu ovog Plana*)
- eksploatacijsko polje nafte i plina ugljikovodika "Jumarica" (*dijelom u obuhvatu ovog Plana*)
- površina planirana za eksploataciju ugljikovodika
- istražni prostori ugljikovodika u pripremi
- eksploatacijsko polje geotermalne vode "Lipik", "Tekić"
- ~~istražni prostor mineralnih sirovina za istraživanje ugljikovodika~~
- istražni prostor ugljikovodika "Sava - 07", "Sava - 08" i "Sava - 09" – cijelo područje županije
- istražni prostor ugljikovodika "DR-03" (*manjim dijelom u obuhvatu ovog Plana*)
- predloženi prostor za istraživanje i eksploataciju istražni prostori geotermalne vode u energetske svrhe "Požega", "Lipik" i "Tekić"
- ~~predloženi prostor za istraživanje i eksploataciju geotermalne vode "Lipik"~~
- predloženi prostor za istraživanje i eksploataciju geotermalne vode u energetske svrhe (*istražni potencijal geotermalne vode*) "Međurič"
- istražni prostor geotermalnih voda u energetske svrhe – cijelo područje županije
- ~~svi ostali istražni prostori~~
- *svi ostali istražni prostori i eksploatacijska polja za proizvodnju mineralnih sirovina*
- *svi ostali istražni prostori i eksploatacijska polja ugljikovodika, geotermalnih voda u energetske svrhe*

NAPOMENA: Preliminarni istražni prostor geotermalne vode „Požega“ iz našeg prijašnjeg dopisa se briše iz evidencije mogućih istražnih prostora geotermalne vode jer postoje perspektivnija područja za istraživanje, a predloženi istražni prostor geotermalne vode „Lipik“ je sad postao istražni prostor, te se na području županije sada nalazi i istražni prostor geotermalne vode „Tekić“.

- u točki (51.) dodati tekst označen *italic/kurziv*:

(51.) Sve gospodarske djelatnosti (industrijski sadržaji, zone malog gospodarstva i poduzetništva te obrtničke djelatnosti), koje nisu vezane uz lokaciju prirodnih resursa (kao što su npr. objekti i postrojenja za *istraživanje i eksploataciju ugljikovodika, geotermalnih voda u energetske svrhe* te mineralnih sirovina), moraju se locirati unutar postojećih radnih ili mješovitih zona naselja, odnosno unutar građevinskog područja naselja.

- u točki (72a.) dodati tekst označen *italic/kurziv*:

Na građevnoj čestici gospodarske građevine za intenzivan uzgoj životinja mogu se graditi i ostale građevine kao što su:

- staklenici i plastenici za uzgoj biljaka
- podna skladišta i uređena površine za privremeno prikupljanje i privremeno skladištenje poljoprivrednih proizvoda

- otvorene i poluotvorene nadstrešnice i zatvorena skladišta za čuvanje plodova, sjemena, ambalaže i sl.

- građevine za potrebe pakiranja proizvoda koji su u cijelosti ili pretežno proizvedeni na pripadajućem posjedu

- *objekti i postrojenja (građevine) za istraživanje i eksploataciju geotermalnih voda u energetske svrhe*

•

• u točki (74c.) dodati tekst označen *italic/kurziv*:

Gospodarske građevine u funkciji obavljanja poljoprivrednih djelatnosti mogu biti:

• građevine za intenzivnu poljoprivrednu proizvodnju, uzgoj poljoprivrednih kultura i životinja (stoke, peradi i krznaša) te ribnjaci,

• građevine za smještaj poljoprivrednih proizvoda,

• građevine za smještaj i sklanjanje poljoprivredne mehanizacije i oruđa te njihovo održavanje.

• gospodarske proizvodno-obrtničke građevine za primarnu doradu i preradu u funkciji osnovne poljoprivredne proizvodnje,

• ugostiteljsko-turističke građevine za smještaj i prehranu u seoskom turizmu

• *objekti i postrojenja (građevine) za istraživanje i eksploataciju geotermalnih voda u energetske svrhe (grijanja staklenika, plastenika i sl.)*

• pojedinačne građevine u funkciji poljoprivredne proizvodnje

• ostale pomoćne građevine za potrebe obavljanja poljoprivredne djelatnosti ili seoskog turizma

• u točki (89a.), u tablici 3a dodati tekst označen *italic/kurziv*:

Istražni prostor geotermalne vode u energetske svrhe Lipik se površinom nalazi na području Grada Lipika, istražni prostor geotermalne vode u energetske svrhe Tekić se nalazi na području Općine Velika, Općine Kaptol, Općine Jakšić, Grada Kutjevo, Grada Pleternica i Grada Požega, a istražni potencijal Međurić se površinom nalazi na području Grada Kutina, Grada Garešnica i Grada Lipik.

• u točki (89b.) dodati tekst označen *italic/kurziv*:

.....

Nova eksploatacijska polja geotermalnih voda u energetske svrhe mogu se formirati unutar:

- *istražnih prostora geotermalne vode,*

- *predloženih - prostora za istraživanje i eksploataciju geotermalne vode i*

- *površine planirane za istraživanje i eksploataciju geotermalne vode*

bez izmjene ovog Plana, a određuju se sukladno posebnim propisima kojima se uređuje istraživanje i eksploatacija ugljikovodika i geotermalnih voda za energetske svrhe, odredbama ovoga Plana.

Unutar površina:

- planiranih za istraživanje ugljikovodika,
- istražnog prostora ugljikovodika u pripremi, te
- istraživanje geotermalne vode u energetske svrhe koje obuhvaćaju cijelo područje županije,

ukoliko se potvrdi potencijal za eksploataciju, mogu se kroz izmjenu bez izmjene ovoga Plana, a i bez izmjene Plana niže razine, odrediti granice eksploatacijskih polja ukoliko istražni prostor ispunjava odgovarajuće propisane zahtjeve, pod uvjetom da je u skladu s posebnim propisima, kao i propisima o istraživanju i eksploataciji ugljikovodika i geotermalnih voda te osnovnim smjernicama i odredbama za neposrednu provedbu iz ovoga Plana.

Prilikom istraživanja i eksploatacije ugljikovodika poštivati mjere zaštite okoliša i prirode propisane „Okvirnim planom i programom istraživanja i eksploatacije ugljikovodika na kopnu“.

Prilikom istraživanja i eksploatacije geotermalnih voda u energetske svrhe poštivati mjere zaštite okoliša i prirode propisane „Planom razvoja geotermalnog potencijala Republike Hrvatske do 2030. godine“.

NAPOMENA: Usklađeno sa prvim paragrafom, prvom rečenicom.

- u točki (130.) dodati tekst označen *italic/kurziv*:

Izvan građevinskog područja moguća je izgradnja sljedećih građevina:

- građevina infrastrukture (prometne, energetske, komunalne itd.),
- sportsko-rekreacijska igrališta i građevine te ostale građevine u funkciji posjećivanja i golf igrališta,
- građevina obrane,
- građevina za istraživanje i iskorištavanje mineralnih sirovina
- objekti i postrojenja (građevine) za istraživanje i eksploataciju ugljikovodika i geotermalnih voda u energetske svrhe,

- u točki (136.) dodati tekst označen *italic/kurziv*:

4. nije dozvoljeno istraživanje i eksploatacija ugljikovodika te mineralnih sirovina na prostoru na kojem se nalaze gradska naselja, javne prometnice, vodoprivredni objekti i uređaji, vojni objekti, spomenici kulture, posebno zaštićeni objekti prirode i groblja, na prostorima iznad i ispod elektroenergetskih vodova i postrojenja, te na prostoru gdje se nalaze drugi objekti od općeg značenja određeni posebnim propisima.

Istraživanje ugljikovodika omogućava se na prostoru na kojem se nalaze gradska naselja, javne prometnice, vodoprivredni objekti i uređaji, vojni objekti, spomenici kulture, posebno zaštićeni objekti prirode i groblja, na prostorima iznad i ispod elektroenergetskih vodova i postrojenja, te na prostoru gdje se nalaze drugi objekti od općeg značenja određeni posebnim propisima, samo uz suglasnost i u skladu s posebnim uvjetima nadležnog javnopravnog tijela te sukladno uvjetima iz članka 363a do 363l. Eksploatacija ugljikovodika na navedenim prostorima moguća je uz ograničenje gradnje objekata i postrojenja (građevina) sukladno uvjetima iz članka 363a do 363l.

5. nije dozvoljeno istraživanje i eksploatacija mineralnih sirovina te ugljikovodika i geotermalnih voda u energetske svrhe na prostoru ispod zgrada koje se nalaze izvan gradskih naselja i na prostoru do 40 metara oko tih zgrada, te na prostoru koji obuhvaća dvorište i vrtove izvan gradskih naselja, bez suglasnosti vlasnika. *Istraživanje i eksploatacija ugljikovodika i geotermalnih voda u energetske svrhe odvija se sukladno uvjetima navedenim u članku, a nije dozvoljena na prostoru koji obuhvaća dvorište i vrtove izvan gradskih naselja, bez suglasnosti vlasnika.*

- u točki (229.) dodati tekst označen *italic/kurziv*:

Na prostorima za istraživanje i eksploataciju geotermalne vode „Požega“, „Tekić“, „Lipik“ i „Međurić“ te na budućim eksploatacijskim poljima geotermalne vode „Tekić“ i „Lipik“, u svrhu provođenja i analiziranja smještaja istražnih bušotina i prateće infrastrukture, potrebno je prethodno provesti krajobrazne analize kako bi se u najvećoj mogućoj mjeri sačuvala postojeća vrijedna vegetacija, a predispozicije zahvata prilagoditi reljefnim karakteristikama, te težiti što manjoj introdukciji nove prateće infrastrukture zahvata, a odabir lokacije objekata i postrojenja birati prema postojećoj infrastrukturi.

- u točki (258l.) dodati tekst označen *italic/kurziv*:

.....
Energetska postrojenja za iskorištavanje geotermalnih potencijala

- *Prilikom planiranja aktivnosti predloženog prostora za istraživanje i eksploataciju geotermalne vode (istražnog potencijala) „Međurić“ i predloženog prostora za istraživanje i eksploataciju istražnih prostora geotermalne vode „Požega“, „Lipik“ i „Tekić“, odnosno na razini zahvata, prikupiti podatke o rasprostranjenosti ciljnih vrsta područja ekološke mreže HR1000010 Poilovlje s ribnjacima na području i u blizini zahvata te u skladu s podacima istražno bušenje i eksploataciju geotermalne vode te snimanje 2D i 3D seizmike planirati izvan područja rasprostranjenosti staništa pogodnih za ciljne vrste.*

NAPOMENA: Predloženi prostor za istraživanje i eksploataciju geotermalne vode „Požega“ iz našeg prijašnjeg dopisa se briše iz evidencije mogućih istražnih prostora geotermalne vode jer postoje perspektivnija područja za istraživanje, a predloženi istražni prostor geotermalne vode „Lipik“ je sad postao istražni prostor, te se na području županije nalazi i istražni prostor geotermalne vode „Tekić“.

- u točki (363a.) dodati tekst označen *italic/kurziv*:

Uvjeti provedbe i lokacijski uvjeti za neposrednu provedbu ovog Plana utvrđuju se za slijedeće zahvate u prostoru državnog značaja prikazane na kartografskom prikazu br. 1.:

- tri eksploatacijska polja ugljikovodika (u daljnjem tekstu „EPU“), koja se dijelom nalaze unutar obuhvata ovog Plana (EPU Janja Lipa, EPU Kozarica, EPU Jamarica) sa naftno-rudarskim objektima i postrojenjima za potrebe istraživanja i eksploatacije ugljikovodika
- *EPU Jamarica (dijelom planirano ovim Planom) može se utvrditi unutar granica prikazanih na kartografskom prikazu br. 1. „Korištenje i namjena prostora“, maksimalne veličine (dio unutar obuhvata ovog Plana) cca 25,35 ha, a u skladu s odredbama, smjernicama i*

kriterijima posebnih propisa i ovoga Plana (ukupna površina EPU Jamarica iznosi cca 4.223,11 ha)

- EPU Janja Lipa (dijelom planirano ovim Planom) može se utvrditi unutar granica prikazanih na kartografskom prikazu br. 1. „Korištenje i namjena prostora“, maksimalne veličine (dio unutar obuhvata ovog Plana) cca 431,56 ha, a u skladu s odredbama, smjernicama i kriterijima posebnih propisa i ovoga Plana (ukupna površina EPU Janja Lipa iznosi cca 490,40 ha)
- EPU Kozarica (dijelom planirano ovim Planom) može se utvrditi unutar granica prikazanih na kartografskom prikazu br. 1. „Korištenje i namjena prostora“, maksimalne veličine (dio unutar obuhvata ovog Plana) cca 139,35 ha + 25,25 ha, a u skladu s odredbama, smjernicama i kriterijima posebnih propisa i ovoga Plana (ukupna površina EPU Kozarica iznosi cca 2.251,80 ha).
- površine za istraživanje ugljikovodika (istražni prostori) Sava - 07, Sava - 08, Sava - 09 i Drava-03
- eksploatacijska polja geotermalne vode u energetske svrhe "Antunovo vrelo", "LIP- 9H", "Tekić" i "Velika" te za objekte i postrojenja, kao i sve građevine unutar površina planiranih za eksploataciju ugljikovodika i istražnih prostora ugljikovodika u pripremi,
- buduća eksploatacijska polja te za objekte i postrojenja, kao i sve građevine unutar površina planiranih za eksploataciju ugljikovodika
- buduća eksploatacijska polja za objekte i postrojenja, kao i sve građevine unutar površina planiranih za eksploataciju geotermalnih voda u energetske svrhe unutar
 - predloženog prostora za istraživanje i eksploataciju istražnih prostora geotermalne vode "Požeža" „Lipik“ i "Tekić"
 - predloženog prostora za istraživanje i eksploataciju geotermalne vode "Lipik"
 - predloženog prostora za istraživanje i eksploataciju geotermalne vode (istražni potencijal) "Međurić"

za koja ovim planom nisu određeni oblik i veličina, ali će biti predložena provjerenim elaboratom o rezervama

NAPOMENA: Za navedena eksploatacijska polja geotermalne vode u energetske svrhe "Antunovo vrelo", "LIP- 9H", "Tekić" i "Velika" ne postoje podaci u MGOR i Agenciji za ugljikovodike, a ako se radi o eksploatacijskim poljima geotermalne vode u balneološke svrhe onda su smještena u krivo podpoglavlje. Predloženi prostor za istraživanje i eksploataciju geotermalne vode „Požeža“ iz našeg prijašnjeg dopisa se briše iz evidencije mogućih istražnih prostora geotermalne vode jer postoje perspektivnija područja za istraživanje, a predloženi istražni prostor geotermalne vode „Lipik“ je sad postao istražni prostor, te se na području županije sada nalazi i istražni prostor geotermalne vode „Tekić“.

- U točki 363.b dodati tekst označen *italic/kurziv*:

(363b.) Unutar EPU iz članka 363a. neposrednom provedbom ovog Plana mogu se izdavati akti za građenje i/ili rekonstrukciju građevina *naftno-rudarskih objekata* i postrojenja i izvođenje zahvata u prostoru koji se ne smatraju građenjem:

.....

- U točki 363i. Izmijeniti tekst:

Najmanja udaljenost bušotinskih radnih prostora te otpremnih, centralnih, mjernih, sabirnih i kompresorskih stanice (osim za geotermalne vode) mora iznositi:

- *najmanje 200 70 m od građevinskih područja naselja, izdvojenih građevinskih područja naselja, izdvojenih građevinskih područja izvan naselja, osim od izdvojenih građevinskih područja izvan naselja gospodarske namjene-proizvodne planiranih ovim planom i/ili u PPUO/G,*
- *najmanje 200 70 m od sportske, sportsko-rekreacijske i sl. namjene određene u PPUO/G izvan građevinskih područja,*
- *najmanje 200 70 m od površina posebne namjene, postojećih i planiranih infrastrukturnih koridora, te područja posebnih uvjeta korištenja i posebnih ograničenja u korištenju i primjene posebnih mjera uređenja i zaštite, osim iznimno, uz suglasnost i u skladu s posebnim uvjetima nadležnog javnopravnog tijela,*
- *najmanje 100 m od šuma posebne namjene, osim iznimno, ako ne utječu na razloge zbog kojih su proglašene.*

- U točki 363j. dodati tekst označen italic/kurziv:

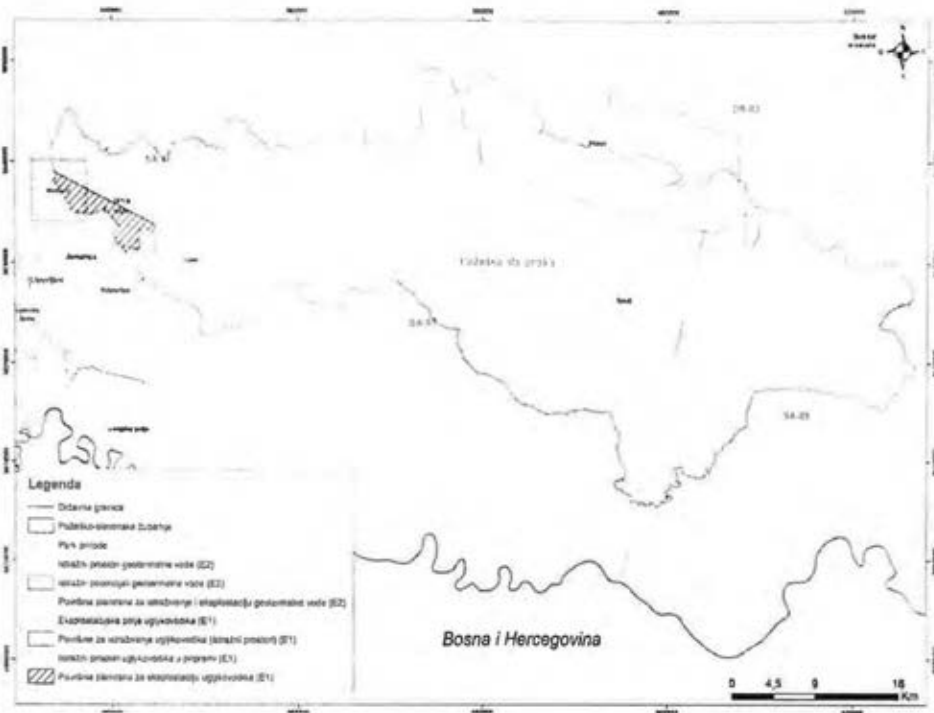
.....
- *oko izgrađene bušotine zaštitna i požarna zona iznosi 7,5 m u polumjeru oko osi bušotine za geotermalne vode, a oko izgrađene bušotine zaštitna i požarna zona iznosi 30 m u polumjeru oko osi bušotine za ugljikovodike . Kod trajno napuštenih bušotina (likvidirane – kanal bušotine se nalazi od 1,5 do 2 m pod zemljom), sigurnosna zaštitna zona u kojoj je zabranjeno graditi građevine za boravak i rad ljudi iznosi 3 m u polumjeru oko osi kanala trajno napuštene bušotine*
.....

NAPOMENA: uskladiti kartografske prikaze sa tekстом.

S poštovanjem,


RAVNA TELJICA UPRAVE
Kriština Čelić

Prilog: Kartografski prikaz Požeško-slavonske županije



2. Analizu usklađenosti sa:
 - Nacionalnom razvojnom strategijom Republike Hrvatske do 2030. godine (NN 13/2021),
 - Strategijom prostornog razvoja Republike Hrvatske (NN 106/17),
 - Strategijom prometnog razvoja Republike Hrvatske za razdoblje od 2017. do 2030. godine (NN 84/17),
 - Akcijskim planom za provedbu Nacionalnog plana razvoja biciklističkog prometa za razdoblje od 2023. do 2025. godine,
 - Pravilnikom o funkcionalnim kategorijama za određivanje mreže biciklističkih ruta (NN 91/13, 113/17),
3. Opis utjecaja i mjere za ublažavanje utjecaja na:
 - Cestovni i biciklistički promet i infrastrukturu te infrastrukturu za vozila na alternativni pogon,
4. Važeće europske direktive te nacionalne zakonske i podzakonske akte, posebice:
 - Zakon o cestama (NN 84/11, 22/13, 54/13, 148/13, 92/14, 110/19, 144/21, 114/22, 114/22, 04/23),
 - Zakon o uspostavi infrastrukture za alternativna goriva (NN 120/16, 63/22).

Planom je potrebno obuhvatiti održive oblike prometovanja poput biciklističkog prometa i elektromobilnosti. Za navedene načine prometovanja treba planirati odgovarajuću infrastrukturu u skladu s propisima i prometnim potrebama. Za sva veća naselja i povijesno-turistička odredišta potrebno je osigurati povezivanje mrežom državnih ili županijskih ili lokalnih biciklističkih ruta te planirati koridore za biciklističke staze. Kod planiranja biciklističke infrastrukture poželjno je koristiti postojeću infrastrukturu kada je to moguće (nasipi i servisne ceste uz rijeke i kanale, servisne ceste uz željezničke pruge, autoceste, brze ceste i sl., poljoprivredne i šumske puteve) kako bi se smanjile potrebe za zauzimanjem novih površina u prostoru. Također se predlaže voditi brigu o opremljenosti infrastrukturom za punjenje električnih vozila te povezanosti iste s važnijim turističkim atrakcijama biciklističkim i pješačkim stazama.

RAVNATELJ



Dražen Antolović

DOSTAVITI:

1. Naslovu,
2. Hrvatske ceste d.o.o.,
3. Hrvatske autoceste d.o.o.,
4. Županijska uprava za ceste Požeško-slavonske županije,
5. Pismohrana, ovdje.

Temeljem očitovanja Uprave za klimatske aktivnosti Ministarstva (KLASA: 351-05/23-05/285; URBROJ: 517-04-2-2-23-2 od 16. listopada 2023. godine), u predmetnoj strateškoj studiji potrebno je dopuniti sljedeće:

U strateškoj studiji u potpoglavlju 3.2.4 *Svjetlosno onečišćenje*, prvi odlomak potrebno je izbrisati, jer jedina valjana definicija proizlazi iz zakonodavnog okvira kojim se uređuje zaštita od svjetlosnog onečišćenja. Također, važno je naglasiti da se sukladno propisima rasvjetljenost noćnog neba prema Zakonu mjeri jedinicom mag/arcsec². Strateška studija ne uzima u obzir na koji način Plan svjetlosnim onečišćenjem utječe na okoliš te je stoga u skladu s navedenim potrebno dopuniti stratešku studiju. Izvore podataka također je potrebno dopuniti s podzakonskim aktima kojima se uređuje zaštita od svjetlosnog onečišćenja.

S aspekta utjecaja na klimu i klimatske promjene nedostaju određene analize i studije koje bi omogućile bolje i učinkovitije prostorno planiranje u kontekstu klimatskih promjena. Stoga se predlaže u stratešku studiju i posljedično Izmjene i dopune Plana dodati sljedeće mjere:

- mjera za prilagodbu na klimatske promjene: Izraditi karte opasnosti od poplava i bujičnih poplava uvažavajući sve utjecaje klimatskih promjena na opasnost od poplava sa svrhom učinkovitijeg prostornog planiranja i planiranja mjera jačanja otpornosti od klimatskih promjena.
- mjera za prilagodbu na klimatske promjene: Izraditi karte toplinskih otoka za urbana i ruralna područja sa svrhom učinkovitijeg prostornog planiranja i planiranja mjera jačanja otpornosti od klimatskih promjena.
- mjera za prilagodbu na klimatske promjene: Izraditi karte procjene podložnosti na klizanje/odrone sa svrhom učinkovitijeg prostornog planiranja i planiranja mjera jačanja otpornosti od klimatskih promjena.

Temeljem očitovanja Uprave za energetiku Ministarstva (KLASA: 391-01/23-01/480; URBROJ: 517-07-3-2-23-2 od 16. listopada 2023. godine), u Izmjenama i dopunama Plana potrebno je dopuniti sljedeće:

- u potpoglavlju 2.1. Građevine od važnosti za državu na području županije dodati tekst označen *italic/kurziv*:

C.3. Građevine za istraživanje i iskorištavanje mineralnih sirovina te za istraživanje i eksploataciju ugljikovodika i geotermalnih voda u energetske svrhe

(41a.)

- eksploatacijsko polje ~~zemnog plina ugljikovodika~~ "Janja Lipa" (dijelom u obuhvatu ovog Plana)
- eksploatacijsko polje ~~nafte i plina ugljikovodika~~ "Kozarica" (dijelom u obuhvatu ovog Plana)
- eksploatacijsko polje ~~nafte i plina ugljikovodika~~ "Jamarica" (dijelom u obuhvatu ovog Plana)
- površina planirana za eksploataciju ugljikovodika
- istražni prostori ugljikovodika u pripremi
- eksploatacijsko polje geotermalne vode "Lipik", "Tekić"
- ~~istražni prostor mineralnih sirovina za istraživanje ugljikovodika~~
- istražni prostor ugljikovodika "Sava - 07", "Sava - 08" i "Sava - 09" – cijelo područje Županije
- istražni prostor ugljikovodika "DR-03" (manjim dijelom u obuhvatu ovog Plana)
- predloženi prostor za istraživanje i eksploataciju istražni prostori geotermalne vode u energetske svrhe "Požega"-"Lipik" i "Tekić"
- predloženi prostor za istraživanje i eksploataciju geotermalne vode "Lipik"

- predloženi prostor za istraživanje i eksploataciju geotermalne vode u energetske svrhe (*istražni potencijal geotermalne vode*) "Međurić"
- istražni prostor geotermalnih voda u energetske svrhe – cijelo područje županije
- ~~svi ostali istražni prostori~~
- svi ostali istražni prostori i eksploatacijska polja za proizvodnju mineralnih sirovina
- svi ostali istražni prostori i eksploatacijska polja ugljikovodika, geotermalnih voda u energetske svrhe.

NAPOMENA: Preliminarni istražni prostor geotermalne vode „Požega“ iz našeg prijašnjeg dopisa se briše iz evidencije mogućih istražnih prostora geotermalne vode jer postoje perspektivnija područja za istraživanje, a predloženi istražni prostor geotermalne vode „Lipik“ je sad postao istražni prostor, te se na području županije sada nalazi i istražni prostor geotermalne vode „Tekić“.

- u točki (51.) dodati tekst označen *italic/kurziv*:

(51.) Sve gospodarske djelatnosti (industrijski sadržaji, zone malog gospodarstva i poduzetništva te obrtničke djelatnosti), koje nisu vezane uz lokaciju prirodnih resursa (kao što su npr. *objekti i postrojenja za istraživanje i eksploataciju ugljikovodika, geotermalnih voda u energetske svrhe te mineralnih sirovina*), moraju se locirati unutar postojećih radnih ili mješovitih zona naselja, odnosno unutar građevinskog područja naselja.

- u točki (72a.) dodati tekst označen *italic/kurziv*:

Na građevnoj čestici gospodarske građevine za intenzivan uzgoj životinja mogu se graditi i ostale građevine kao što su:

- staklenici i plastenici za uzgoj biljaka
- podna skladišta i uređena površine za privremeno prikupljanje i privremeno skladištenje poljoprivrednih proizvoda
- otvorene i poluotvorene nadstrešnice i zatvorena skladišta za čuvanje plodova, sjemena, ambalaže i sl.
- građevine za potrebe pakiranja proizvoda koji su u cijelosti ili pretežno proizvedeni na pripadajućem posjedu
- *objekti i postrojenja (građevine) za istraživanje i eksploataciju geotermalnih voda u energetske svrhe.*

- u točki (74c.) dodati tekst označen *italic/kurziv*:

Gospodarske građevine u funkciji obavljanja poljoprivrednih djelatnosti mogu biti:

- građevine za intenzivnu poljoprivrednu proizvodnju, uzgoj poljoprivrednih kultura i životinja (stoke, peradi i krznaša) te ribnjaci,
- građevine za smještaj poljoprivrednih proizvoda,
- građevine za smještaj i sklanjanje poljoprivredne mehanizacije i oruđa te njihovo održavanje,
- gospodarske proizvodno-obrtničke građevine za primarnu doradu i preradu u funkciji osnovne poljoprivredne proizvodnje,
- ugostiteljsko-turističke građevine za smještaj i prehranu u seoskom turizmu
- *objekti i postrojenja (građevine) za istraživanje i eksploataciju geotermalnih voda u energetske svrhe (grijanja staklenika, plastenika i sl.)*
- pojedinačne građevine u funkciji poljoprivredne proizvodnje

- ostale pomoćne građevine za potrebe obavljanja poljoprivredne djelatnosti ili seoskog turizma.
- u točki (89a.), u tablici 3a dodati tekst označen *italic/kurziv*:

Istražni prostor geotermalne vode u energetske svrhe Lipik se površinom nalazi na području Grada Lipika, istražni prostor geotermalne vode u energetske svrhe Tekić se nalazi na području Općine Velika, Općine Kaptol, Općine Jakšić, Grada Kutjevo, Grada Pleternica i Grada Požega, a istražni potencijal Međurić se površinom nalazi na području Grada Kutina, Grada Garešnica i Grada Lipik.

- u točki (89b.) dodati tekst označen *italic/kurziv*:

.....

Nova eksploatacijska polja geotermalnih voda u energetske svrhe mogu se formirati unutar:

- *istražnih prostora geotermalne vode,*
 - *predloženih - prostora za istraživanje i eksploataciju geotermalne vode i*
 - *površine planirane za istraživanje i eksploataciju geotermalne vode*
- bez izmjene ovog Plana, a određuju se sukladno posebnim propisima kojima se uređuje istraživanje i eksploatacija ugljikovodika i geotermalnih voda za energetske svrhe, odredbama ovoga Plana.*

Unutar površina:

- *planiranih za istraživanje ugljikovodika,*
- *istražnog prostora ugljikovodika u pripremi, te*
- *istraživanje geotermalne vode u energetske svrhe koje obuhvaćaju cijelo područje županije, ukoliko se potvrdi potencijal za eksploataciju, mogu se kroz izmjenu bez izmjene ovoga Plana, a i bez izmjene Plana niže razine, odrediti granice eksploatacijskih polja ukoliko istražni prostor ispunjava odgovarajuće propisane zahtjeve, pod uvjetom da je u skladu s posebnim propisima, kao i propisima o istraživanju i eksploataciji ugljikovodika i geotermalnih voda te osnovnim smjernicama i odredbama za neposrednu provedbu iz ovoga Plana.*

.....

Prilikom istraživanja i eksploatacije ugljikovodika poštivati mjere zaštite okoliša i prirode propisane „Okvirnim planom i programom istraživanja i eksploatacije ugljikovodika na kopnu“.

Prilikom istraživanja i eksploatacije geotermalnih voda u energetske svrhe poštivati mjere zaštite okoliša i prirode propisane „Planom razvoja geotermalnog potencijala Republike Hrvatske do 2030. godine“.

NAPOMENA: Usklađeno sa prvim paragrafom, prvom rečenicom.

- u točki (130.) dodati tekst označen *italic/kurziv*:

Izvan građevinskog područja moguća je izgradnja sljedećih građevina:

- *građevina infrastrukture (prometne, energetske, komunalne itd.),*
- *sportsko-rekreacijska igrališta i građevine te ostale građevine u funkciji posjećivanja i golf igrališta,*
- *građevina obrane,*
- *građevina za istraživanje i iskorištavanje mineralnih sirovina*
- *objekti i postrojenja (građevine) za istraživanje i eksploataciju ugljikovodika i geotermalnih voda u energetske svrhe,*

- u točki (136.) dodati tekst označen *italic/kurziv*:

„Lipik“ je sad postao istražni prostor, te se na području županije nalazi i istražni prostor geotermalne vode „Tekić“.

- u točki (363a.) dodati tekst označen *italic/kurziv*:

Uvjeti provedbe i lokacijski uvjeti za neposrednu provedbu ovog Plana utvrđuju se za slijedeće zahvate u prostoru državnog značaja prikazane na kartografskom prikazu br. 1.:

- tri eksploatacijska polja ugljikovodika (u daljnjem tekstu „EPU“), koja se dijelom nalaze unutar obuhvata ovog Plana (EPU Janja Lipa, EPU Kozarica, EPU Jamarica) sa naftno-rudarskim objektima i postrojenjima za potrebe istraživanja i eksploatacije ugljikovodika
- EPU Jamarica (dijelom planirano ovim Planom) može se utvrditi unutar granica prikazanih na kartografskom prikazu br. 1. „Korištenje i namjena prostora“, maksimalne veličine (dio unutar obuhvata ovog Plana) cca 25,35 ha, a u skladu s odredbama, smjernicama i kriterijima posebnih propisa i ovoga Plana (ukupna površina EPU Jamarica iznosi cca 4.223,11 ha)
- EPU Janja Lipa (dijelom planirano ovim Planom) može se utvrditi unutar granica prikazanih na kartografskom prikazu br. 1. „Korištenje i namjena prostora“, maksimalne veličine (dio unutar obuhvata ovog Plana) cca 431,56 ha, a u skladu s odredbama, smjernicama i kriterijima posebnih propisa i ovoga Plana (ukupna površina EPU Janja Lipa iznosi cca 490,40 ha)
- EPU Kozarica (dijelom planirano ovim Planom) može se utvrditi unutar granica prikazanih na kartografskom prikazu br. 1. „Korištenje i namjena prostora“, maksimalne veličine (dio unutar obuhvata ovog Plana) cca 139, 35 ha + 25,25 ha, a u skladu s odredbama, smjernicama i kriterijima posebnih propisa i ovoga Plana (ukupna površina EPU Kozarica iznosi cca 2.251,80 ha).
- površine za istraživanje ugljikovodika (istražni prostori) Sava - 07, Sava – 08, Sava – 09 i Drava-03
- eksploatacijska polja geotermalne vode u energetske svrhe "Antunovo vrelo", "LIP-9H", "Tekić" i "Velika" te za objekte i postrojenja, kao i sve građevine unutar površina planiranih za eksploataciju ugljikovodika i istražnih prostora ugljikovodika u pripremi,
- buduća eksploatacijska polja te za objekte i postrojenja, kao i sve građevine unutar površina planiranih za eksploataciju ugljikovodika
- buduća eksploatacijska polja za objekte i postrojenja, kao i sve građevine unutar površina planiranih za eksploataciju geotermalnih voda u energetske svrhe unutar
- predloženog prostora za istraživanje i eksploataciju istražnih prostora geotermalne vode "Požega" „Lipik“ i „Tekić“
- predloženog prostora za istraživanje i eksploataciju geotermalne vode "Lipik"
- predloženog prostora za istraživanje i eksploataciju geotermalne vode (istražni potencijal) „Međurić“ za koja ovim planom nisu određeni oblik i veličina, ali će biti predložena provjerenim elaboratom o rezervama.

NAPOMENA: Za navedena eksploatacijska polja geotermalne vode u energetske svrhe „Antunovo vrelo“, „LIP- 9H“, „Tekić“ i „Velika“ ne postoje podaci u Ministarstvu i Agenciji za ugljikovodike, a ako se radi o eksploatacijskim poljima geotermalne vode u balneološke svrhe onda su smještene u krivo potpoglavlje. Predloženi prostor za istraživanje i eksploataciju geotermalne vode „Požega“ iz našeg prijašnjeg dopisa se briše iz evidencije mogućih istražnih prostora geotermalne vode jer postoje perspektivnija područja za istraživanje, a predloženi istražni prostor geotermalne vode „Lipik“ je sad postao istražni prostor, te se na području županije sada nalazi i istražni prostor geotermalne vode „Tekić“.

- U točki 363.b dodati tekst označen *italic/kurziv*:

.....

4. nije dozvoljeno istraživanje i eksploatacija ugljikovodika te mineralnih sirovina na prostoru na kojem se nalaze gradska naselja, javne prometnice, vodoprivredni objekti i uređaji, vojni objekti, spomenici kulture, posebno zaštićeni objekti prirode i groblja, na prostorima iznad i ispod elektroenergetskih vodova i postrojenja, te na prostoru gdje se nalaze drugi objekti od općeg značenja određeni posebnim propisima.

Istraživanje ugljikovodika omogućava se na prostoru na kojem se nalaze gradska naselja, javne prometnice, vodoprivredni objekti i uređaji, vojni objekti, spomenici kulture, posebno zaštićeni objekti prirode i groblja, na prostorima iznad i ispod elektroenergetskih vodova i postrojenja, te na prostoru gdje se nalaze drugi objekti od općeg značenja određeni posebnim propisima, samo uz suglasnost i u skladu s posebnim uvjetima nadležnog javnopravnog tijela te sukladno uvjetima iz članka 363a do 363l. Eksploatacija ugljikovodika na navedenim prostorima moguća je uz ograničenje gradnje objekata i postrojenja (građevina) sukladno uvjetima iz članka 363a do 363l.

5. nije dozvoljeno istraživanje i eksploatacija mineralnih sirovina te ugljikovodika i geotermalnih voda u energetske svrhe na prostoru ispod zgrada koje se nalaze izvan gradskih naselja i na prostoru do 40 metara oko tih zgrada, te na prostoru koji obuhvaća dvorište i vrtove izvan gradskih naselja, bez suglasnosti vlasnika. *Istraživanje i eksploatacija ugljikovodika i geotermalnih voda u energetske svrhe odvija se sukladno uvjetima navedenim u članku, a nije dozvoljena na prostoru koji obuhvaća dvorište i vrtove izvan gradskih naselja, bez suglasnosti vlasnika.*

- u točki (229.) dodati tekst označen *italic/kurziv*:

Na prostorima za istraživanje i eksploataciju geotermalne vode „Požega“, „Tekić“, „Lipik“ i „Međurić“ te na budućim eksploatacijskim poljima geotermalne vode „Tekić“ i „Lipik“, u svrhu provođenja i analiziranja smještaja istražnih bušotina i prateće infrastrukture, potrebno je prethodno provesti krajobrazne analize kako bi se u najvećoj mogućoj mjeri sačuvala postojeća vrijedna vegetacija, a predispozicije zahvata prilagoditi reljefnim karakteristikama, te težiti što manjoj introdukciji nove prateće infrastrukture zahvata, a odabir lokacije objekata i postrojenja birati prema postojećoj infrastrukturi.

- u točki (258l.) dodati tekst označen *italic/kurziv*:

.....

Energetska postrojenja za iskorištavanje geotermalnih potencijala

.....

- *Prilikom planiranja aktivnosti predloženog prostora za istraživanje i eksploataciju geotermalne vode (istražnog potencijala) „Međurić“ i predloženog prostora za istraživanje i eksploataciju istražnih prostora geotermalne vode „Požega“, „Lipik“ i „Tekić“, odnosno na razini zahvata, prikupiti podatke o rasprostranjenosti ciljnih vrsta područja ekološke mreže HR1000010 Poilovlje s ribnjacima na području i u blizini zahvata te u skladu s podacima istražno bušenje i eksploataciju geotermalne vode te snimanje 2D i 3D seizmike planirati izvan područja rasprostranjenosti staništa pogodnih za ciljne vrste.*

NAPOMENA: Predloženi prostor za istraživanje i eksploataciju geotermalne vode „Požega“ iz našeg prijašnjeg dopisa se briše iz evidencije mogućih istražnih prostora geotermalne vode jer postoje perspektivnija područja za istraživanje, a predloženi istražni prostor geotermalne vode

(363b.) Unutar EPU iz članka 363a. neposrednom provedbom ovog Plana mogu se izdavati akti za građenje i/ili rekonstrukciju građevina *naftno-rudarskih objekata i postrojenja i izvođenje zahvata u prostoru koji se ne smatraju građenjem:*

.....

- U točki 363i. Izmijeniti tekst:

Najmanja udaljenost bušotinskih radnih prostora te otpremnih, centralnih, mjernih, sabirnih i kompresorskih stanice (osim za geotermalne vode) mora iznositi:

- *najmanje 200 70 m od građevinskih područja naselja, izdvojenih građevinskih područja naselja, izdvojenih građevinskih područja izvan naselja, osim od izdvojenih građevinskih područja izvan naselja gospodarske namjene-proizvodne planiranih ovim planom i/ili u PPUO/G,*
- *najmanje 200 70 m od sportske, sportsko-rekreacijske i sl. namjene određene u PPUO/G izvan građevinskih područja,*
- *najmanje 200 70 m od površina posebne namjene, postojećih i planiranih infrastrukturnih koridora, te područja posebnih uvjeta korištenja i posebnih ograničenja u korištenju i primjene posebnih mjera uređenja i zaštite, osim iznimno, uz suglasnost i u skladu s posebnim uvjetima nadležnog javnog tijela,*
- *najmanje 100 m od šuma posebne namjene, osim iznimno, ako ne utječu na razloge zbog kojih su proglašene.*

- U točki 363j. dodati tekst označen *italic/kurziv:*

.....

- oko izgrađene bušotine zaštitna i požarna zona iznosi 7,5 m u polumjeru oko osi bušotine za geotermalne vode, a oko izgrađene bušotine zaštitna i požarna zona iznosi 30 m u polumjeru oko osi bušotine za ugljikovodike . Kod trajno napuštenih bušotina (likvidirane – kanal bušotine se nalazi od 1,5 do 2 m pod zemljom), sigurnosna zaštitna zona u kojoj je zabranjeno graditi građevine za boravak i rad ljudi iznosi 3 m u polumjeru oko osi kanala trajno napuštene bušotine

.....





REPUBLIKA HRVATSKA
 MINISTARSTVO POLJOPRIVREDE
 UPRAVA ZA POLJOPRIVREDNO
 ZEMLJIŠTE, BILJNU PROIZVODNJU I
 TRŽIŠTE

10000 Zagreb, Ul. grada Vukovara 78, P.P. 1034
 Telefon: 61 06 111, Telefax: 61 09 201

KLASA: 350-02/23-01/459
 URBROJ: 525-06/197-23-2
 Zagreb, 20. listopada 2023.



POŽEŠKO-SLAVONSKA ŽUPANIJA
 POŽEGA

Primljeno:	-2-11-2023	
Klasifikacijska oznaka	Org.	
Broj i datum prijave	Pril.	Vrij.

POŽEŠKO-SLAVONSKA ŽUPANIJA
 Upravni odjel za prostorno uređenje, graditeljstvo i
 zaštitu okoliša

PREDMET: Prijedlog IV. izmjena i dopuna Prostornog plana Požeško-slavonske županije
 - Mišljenje, dostavlja se

Vaša Klasa: 350-01/21-02/3
 Vaš Urbroj: 2177-02-23-19
 Od: Požega, 12.09.2023.
 Primljeno: 525-Ministarstvo poljoprivrede 25.09.2023.

Člankom 19. stavkom 1. Zakona o poljoprivrednom zemljištu ('Narodne novine', br. 20/18, 115/18, 98/19 i 57/22-u daljnjem tekstu: Zakon) propisano je da je prije donošenja Državnog plana prostornog razvoja, prostornog plana županije, odnosno Grada Zagreba, prostornih planova područja posebnih obilježja, prostornog plana velikoga grada, grada ili općine, nositelj izrade istih dužan pribaviti zahtjeve i mišljenja Ministarstva poljoprivrede. Slijedom navedenoga, a u skladu sa člankom 101. Zakona o prostornom uređenju ('Narodne novine' br. 153/13, 65/17, 114/18 i 39/19) daje se mišljenje Ministarstva poljoprivrede na Prijedlog IV. izmjena i dopuna Prostornog plana Požeško-slavonske županije (u daljnjem tekstu: Prijedlog plana).

Prijedlog plana izrađen je, između ostalog, na temelju Odluke o izradi IV. izmjena i dopuna Prostornog plana Požeško-slavonske županije ('Požeško - slavonski službeni glasnik', br. 02/21 – dalje: Odluka o izradi IV Izmjena i dopuna PPPSŽ). Sukladno citiranoj Odluci, razlozi za izradu Prijedloga plana su kako slijedi:

- definiranje lokacija i površina sunčanih elektrana, mogućnosti priključenja na elektroenergetsku mrežu te definiranje odredbi posredne i neposredne provedbe,

- preispitivanje, ažuriranje i korekcija svih infrastrukturnih sustava:
 - o energetske sustav (električna energija, proizvodnja, cijevni transport nafte i plina i plinoposkrba, obnovljivi izvori energije),
 - o vodnogospodarski sustav (vodoopskrba, odvodnja, uređenje vodotoka i voda, melioracijska odvodnja),
- preispitivanje, ažuriranje i korekcija prometnih sustava, osobito:
 - o dio prometnice D 38 na potezu između naselja Orljavac i Kamenska u dijelu u blizini planirane brane akumulacije Kamenska o dio prometnice Lipik – Pakrac - Badljevin (E661),
 - o svih ostalih prometnih sustava (ceste sa pratećim građevinama, željeznička pruga, zračni promet, pošta i javne elektroničke komunikacije),
- preispitivanje i ažuriranje elemenata posebnih uvjeta i ograničenja u korištenju te posebnih mjera uređenja i zaštite sukladno novim podacima i saznanjima,
- uvođenje robinzonskog turizma/smjesta,
- preispitivanja, korekcije i redefiniranja granica i površina gospodarskih zona, ali i potrebe uvođenja novih zona na nivou prostornog plana županije,
- preispitivanja i redefiniranja odredbi za provođenje sukladno prethodnim točkama, ali i drugim novonastalim okolnostima i saznanjima, osobito onima koje se odnose na gospodarske djelatnosti (poljoprivredne, poslovne, proizvodne, ugostiteljsko-turističke i druge), eksploataciju, otpad, promet i infrastrukturu, kao i na nove okolnosti i propise iz segmenta zaštite prirode i kulturne baštine, te sve ostale segmente planiranja na razini prostornog plana županije,
- usklađivanje sa propisima te sektorskim podlogama.

Prostorni plan treba biti usklađen sa odredbama Zakona i to kako slijedi:

- člankom 22. stavkom 3. Zakona kojim je propisano da se osobito vrijedno poljoprivredno zemljište (P1 kategorija) i vrijedno poljoprivredno zemljište (P2 kategorija) izvan granica građevinskog područja ne može koristiti u nepoljoprivredne svrhe osim kada su zadovoljeni najmanje jedan od slijedećih uvjeta: kada nema niže vrijednoga poljoprivrednog zemljišta u neposrednoj blizini, što ne uključuje izgradnju igrališta za golf i samostalnih građevina solarnih elektrana; kada je utvrđen interes Republike Hrvatske za izgradnju objekata koji se prema posebnim propisima grade izvan građevinskog područja; pri gradnji poljoprivrednih građevina namijenjenih isključivo za poljoprivrednu djelatnost i preradu poljoprivrednih proizvoda uključivo sklopove obnovljivih izvora energije na tim građevinama; za korištenje građevina koje su ozakonjene temeljem posebnog zakona,
- člankom 83. stavkom 4. Zakona kojim je propisano da se poljoprivredno zemljište izvan građevinskog područja ne može geodetskim elaboratima dijeliti na katastarsku česticu površine manje od 1 ha, osim u slučaju izdvajanja poljoprivrednog zemljišta radi izgradnje infrastrukturnih i drugih građevina određenih propisom kojim se uređuje prostorno uređenje i osim u slučaju nasljeđivanja,
- člankom 29. stavcima 1., 2. i 3. i člankom 30. stavkom 1. Zakona kojima je propisano da se poljoprivrednim zemljištem u vlasništvu države raspolaze na temelju Programa raspolaganja poljoprivrednim zemljištem u vlasništvu države (u daljnjem tekstu: Program raspolaganja) te da se Programom raspolaganja mogu jednokratno planirati površine poljoprivrednog zemljišta u vlasništvu države za ostale namjene i to do 5% od ukupne površine poljoprivrednog zemljišta u vlasništvu države na području općine ili grada.

Iz navedenog proizlazi da:

- se površine poljoprivrednog zemljišta u vlasništvu države ne mogu uvrstiti u građevinsko područje i to na području onih jedinica lokalne samouprave koje uz suglasnost Ministarstva poljoprivrede nisu donijele Programe raspolaganja,
- ukoliko su jedinice lokalne samouprave donijele Programe raspolaganja uz suglasnost Ministarstva poljoprivrede, površine poljoprivrednog zemljišta u vlasništvu države na njihovom području mogu se uvrstiti u građevinsko područje isključivo ako su iste Programima raspolaganja planirane za ostale namjene.

P.O. MINISTRICE
RAVNOTELJICA

Sandra Zokić, prof.





REPUBLIKA HRVATSKA
MINISTARSTVO OBRANE
ZAGREB

**UPRAVA ZA MATERIJALNE RESURSE
SEKTOR ZA VOJNU INFRASTRUKTURU I
ZAŠTITU KOLIŠA**

Služba za vojno graditeljstvo i
energetsku učinkovitost

KLASA: 350-01/23-02/417

URBROJ: 512M3-020201-23-5

Zagreb, 07. studenog 2023.

POŽEŠKO-SLAVONSKA ŽUPANIJA
POŽEGA

Tip prijave:	13-11-2023	
Klasifikacijska oznaka:	Opr. jed.	
Uredbeni broj:	Prij.	Vrij.

POŽEŠKO-SLAVONSKA ŽUPANIJA
Upravni odjel za gospodarstvo i graditeljstvo
Županijska 7
34000 POŽEGA

**PREDMET: IV. izmjena i dopuna PP Požeško-slavonske županije,
- očitovanje, dostavlja se**

**VEZA: Vaš akt KLASA:350-01/21-02/3, URBROJ:2177-07/1-23-18
od 12. rujna 2023.**

Aktom iz veze predmeta dostavljena je posebna obavijest o održavanju javne rasprave o Prijedlogu IV. izmjena i dopuna Prostornog plana Požeško-slavonske županije.

Temeljem odredbi članka 92. Zakona o obrani („Narodne novine“ broj 73/13, 75/15, 27/16, 110/17, 30/18 i 70/19) i Pravilnika o zaštitnim i sigurnosnim zonama oko vojnih lokacija i građevina („Narodne novine“ broj 122/15), po izvršenom uvidu u Prijedlog IV. izmjena i dopuna Prostornog plana Požeško-slavonske županije obavještavamo vas da nemamo primjedbi na isti.

U predmetnom planu zadržane su postojeće zone posebne namjene sa zaštitnim i sigurnosnim zonama za vojne lokacije prema sljedećem:

- vojarna „123. brigade HV“, Požega,
- vježbalište „Glavica“ sa skladištem „Barutana“, Požega,
- streljište „Novo Selo“, Požega,
- LUP „Papuk“, Brestovac, Velika,
- OUP „Degman“, Čaglin,
- OUP „Kapavac“, Kutjevo.

SZ/VO
Mud

S poštovanjem,

VODITELJ SLUŽBE
Slaven Jasić, dipl.ing.grad.
[Signature]

Hrvatska pošta Croatian Post Inc. / Republika Hrvatska **ADVICE of receipt/of delivery/of payment** POVRATNICA — Obavijest o prijmu/uručenju/isplati **P-21/CN 07**

Office of posting: Prijamni poštanski ured **34000** Date: Datum **20-09-2023**

Address of the item: Primatelj pošiljke **M. IN ZDRAVSTVA**
USAVER 200 ul. ZAGREB

Nature of the item/vrsta pošiljke
 Registered parcel / Preporučena poštna paketa
 Insured letter / Vrijednija pošiljka

Amount / Iznos: _____

No. of item / Br. pošiljke: **AR RG 42 933 028 7 HR**

Meets on a destination / Ispunjava se na odredištu
 The item mentioned above has been duly delivered / Gornje navedena pošiljka isporučena je
 delivered / uručena je paid / isplaćena je **20**

Signature: Potpis: **[Signature]**

Return to / Vratiti: **0711**

Street and No. / Ulica i br.: **REPUBLIKA HRVATSKA**
POŽEŠKO-SLAVONSKA ŽUPANIJA
POŽEGA, Županijaka 7

Locality and country / Mjesto i država: **KLASA: 350-01/21-02/3**
UR BROJ: 2177-02-23-19

Ozn. za narudžbu: 6/2022 **Hrvatska pošta**

Hrvatska pošta Croatian Post Inc. / Republika Hrvatska **ADVICE of receipt/of delivery/of payment** POVRATNICA — Obavijest o prijmu/uručenju/isplati **P-21/CN 07**

Office of posting: Prijamni poštanski ured **34000** Date: Datum **20-09-2023**

Address of the item: Primatelj pošiljke **M. IN. POLJOPRIVREDE**
UPRAVA ZA STOČARSTVO, ULICA 161, ZAGREB

Nature of the item/vrsta pošiljke
 Registered parcel / Preporučena poštna paketa
 Insured letter / Vrijednija pošiljka

Amount / Iznos: _____

No. of item / Br. pošiljke: **AR RG 42 933 031 3 HR**

Meets on a destination / Ispunjava se na odredištu
 The item mentioned above has been duly delivered / Gornje navedena pošiljka isporučena je
 delivered / uručena je paid / isplaćena je **20**

Signature: Potpis: **[Signature]**

Return to / Vratiti: **0711**

Street and No. / Ulica i br.: **REPUBLIKA HRVATSKA**
POŽEŠKO-SLAVONSKA ŽUPANIJA
POŽEGA, Županijaka 7

Locality and country / Mjesto i država: **KLASA: 350-01/21-02/3**
UR BROJ: 2177-02-23-19

Ozn. za narudžbu: 6/2022 **Hrvatska pošta**

Hrvatska pošta Croatian Post Inc. / Republika Hrvatska **ADVICE of receipt/of delivery/of payment** POVRATNICA — Obavijest o prijmu/urucenju/isplati **P-21/CN 07**

Office of posting: Prijamni poštanski ured **34000** Date (datum): **20-09-2023**

Address of the item: **M. IN. ZNANOSTI / OBRZ. DONJE SVETICE 38, ZAGREB**

Nature of the item/vrsta pošiljke: Registered (Preporučena) Postal parcel (Poštomat) Amount (iznos): **AR RG 42 933 020 8 HR**

Meets on a destination/ispunjava se na odredištu: delivered (uručena je) paid (isplaćena je) **25-09-2023**

Signature: **25-09-2023**

Stamp: **ZAGREB 20-IX-2023 AR**

Return to: **07/A**

Locality and country: **REPUBLIKA HRVATSKA POZEŠKO-SLAVONSKA ŽUPANIJA POZEŠKA ŽUPANIJSKA 7**

Handwritten notes: **KLASA: 350-01/21-02/3 URBROJ: 2177-02-23-19**

Hrvatska pošta Croatian Post Inc. / Republika Hrvatska **ADVICE of receipt/of delivery/of payment** POVRATNICA — Obavijest o prijmu/urucenju/isplati **P-21/CN 07**

Office of posting: Prijamni poštanski ured **34000** Date (datum): **20-09-2023**

Address of the item: **M. N. KULTURE I MEDJA BANJANINOVA 2, ZAGREB**

Nature of the item/vrsta pošiljke: Registered (Preporučena) Postal parcel (Poštomat) Amount (iznos): **AR RG 42 933 038 9 HR**

Meets on a destination/ispunjava se na odredištu: delivered (uručena je) paid (isplaćena je) **22-09-2023**

Signature: **22-09-2023**

Stamp: **ZAGREB 20-IX-2023 AR**

Return to: **07/A**

Locality and country: **REPUBLIKA HRVATSKA POZEŠKO-SLAVONSKA ŽUPANIJA POZEŠKA ŽUPANIJSKA 7**

Handwritten notes: **KLASA: 350-01/21-02/3 URBROJ: 2172-02-23-19**

Hrvatska pošta Croatian Post Inc. / Republika Hrvatska **ADVICE of receipt/of delivery/of payment** POVRATNICA — Obavijest o prijmu/urucenju/isplati **P-21/CN 07**

Office of posting: Prijamni poštanski ured **34000** Date (datum): **20-09-2023**

Address of the item: **HRV. VOĐE ŠIBENSKIE BROJE RADIĆA 22, ŠIBENIK**

Nature of the item/vrsta pošiljke: Registered (Preporučena) Postal parcel (Poštomat) Amount (iznos): **AR RG 42 933 017 1 HR**

Meets on a destination/ispunjava se na odredištu: delivered (uručena je) paid (isplaćena je) **22-09-2023**

Signature: **22-09-2023**

Stamp: **ZAGREB 20-IX-2023 AR**

Return to: **07/A**

Locality and country: **REPUBLIKA HRVATSKA POZEŠKO-SLAVONSKA ŽUPANIJA 34000 POZEŠKA**

Handwritten notes: **KLASA: 350-01/21-02/3 URBROJ: 2177-02-23-19**

Hrvatska pošta Croatian Post Inc. / Republika Hrvatska **ADVICE of receipt/of delivery/of payment** POVRATNICA — Obavijest o prijmu/uručenju/isplati **P-21/CN 07**

Office of posting / Prijamni poštanski ured: 34 000 Date / Datum: 20-09-2023

Addressee of the item / Primateelj pošiljke: MIM. POLJOPRIVREDE PLANIŠA 20, ZAGREB

Nature of the item/vrsta pošiljke: Registered / Registrovano, Postal parcel / Poštasti paket, Insured letter / Osigurana pošiljka

Amount / Iznos: 25092023

Nº of item / Br. pošiljke: AR RG 42 933 023 9 HR

Meets on a destination / Ispunjava se na odredištu: delivered / uručena je, paid / isplaćena je

Date / Datum: 25.09.2023

Signature / Potpis: REPUBLIKA HRVATSKA, MINISTARSTVO POLJOPRIVREDE, ZAGREB, Hrvatska, Vukovara 73-2

Return to / Vratiti: Name / Ime i prezime ili naziv tvrtka: [redacted], Street and Nº / Ulica i br.: 182, Locality and country / Mjesto i država: KLASA 350-01/21-02/3, URBROJ: 2177-02-23-19, 34000 POŠA

Stamp: ZAGREB 20-09-2023 AR

On postal service / Poštanska služba: [redacted]

Stamp of the office returning the advice / Otvak župa poštanskog ureda koji vraća obavijest: [redacted]

To be filled in by the sender / Ispunjava pošiljalac

Ozn. za narudžbu: 6/2022 Hrvatska pošta

Hrvatska pošta Croatian Post Inc. / Republika Hrvatska **ADVICE of receipt/of delivery/of payment** POVRATNICA — Obavijest o prijmu/uručenju/isplati **P-21/CN 07**

Office of posting / Prijamni poštanski ured: 34 000 Date / Datum: 20-09-2023

Addressee of the item / Primateelj pošiljke: MIM. GOSP. I ODZIV. RAZVOJA RADNIČKA 80, ZAGREB

Nature of the item/vrsta pošiljke: Registered / Registrovano, Postal parcel / Poštasti paket, Insured letter / Osigurana pošiljka

Amount / Iznos: 1

Nº of item / Br. pošiljke: AR RG 42 933 036 1 HR

Meets on a destination / Ispunjava se na odredištu: delivered / uručena je, paid / isplaćena je

Date / Datum: 20-09-2023

Signature / Potpis: REPUBLIKA HRVATSKA, MINISTARSTVO GOSPODARSTVA I ODZIVOG RAZVOJA, [redacted]

Return to / Vratiti: Name / Ime i prezime ili naziv tvrtka: REPUBLIKA HRVATSKA, POŽEŠKO-SLAVONSKA ŽUPANIJA, POŠTA, ŽUPANIJSKA 7, Street and Nº / Ulica i br.: [redacted], Locality and country / Mjesto i država: KLASA: 350-01/21-02/3, URBROJ: 2177-02-23-19

Stamp: ZAGREB 20-09-2023 AR

On postal service / Poštanska služba: [redacted]

Stamp of the office returning the advice / Otvak župa poštanskog ureda koji vraća obavijest: [redacted]

To be filled in by the sender / Ispunjava pošiljalac

Ozn. za narudžbu: 6/2022 Hrvatska pošta

Hrvatska pošta Croatian Post inc. / Republika Hrvatska
ADVICE of receipt/of delivery/of payment
POVRATNICA — Obavijest o prijmu/urucenju/isplati P-21/CN 07

Office of posting: Prijamni postanski ured **3400** Date: Datum **20-09-2023**
 Address of the item: Adresna pošta **MIN. GOSP. 1 ODZIVNO**
RAZUČA, RAĐNIČKI PRUGI 80
21970

Nature of the item/Vrsta pošiljke
 Registered / Registrirana
 Postal parcel / Poštni paket
 Insured letter / Vrijednosna pošiljka
 Amount: iznos

Nº of item / Broj pošiljke
AR RG 42 933 016 8 HR

Meets on a destination / Ispunjava se na odredištu
 The item mentioned above has been duly delivered / Ispravno je dostavljeno
 delivered / uručena je
 paid / isplaćena je
 Date / Datum: **21-09-2023**

Signature / Potpis: **Prudec**
 BEBIS PRUDEC
 MINISTARSTVO GOSPODARSTVA I
 PROMETA

Return to / Vratiti
 Name / Ime i prezime ili naziv tvrtke
 Street and Nº / Ulica i Nº: **REPUBLIKA HRVATSKA**
POŽEŠKO-SLAVONSKA ŽUPANIJA
POŽEGA, ŽUPANIJSKA 7
 Locality and country / Mjesto i država
KLASA: 550-01/21-02/3
URBROJ: 2177-02-23-10

Ozn. za narudžbu: 6/2022 **Hrvatska pošta**

Hrvatska pošta Croatian Post inc. / Republika Hrvatska
ADVICE of receipt/of delivery/of payment
POVRATNICA — Obavijest o prijmu/urucenju/isplati P-21/CN 07

Office of posting: Prijamni postanski ured **3400** Date: Datum **20-09-2023**
 Address of the item: Adresna pošta **MIN. GOSP. 1 ODZIVNO**
RAZUČA, RAĐNIČKI PRUGI 80
21970

Nature of the item/Vrsta pošiljke
 Registered / Registrirana
 Postal parcel / Poštni paket
 Insured letter / Vrijednosna pošiljka
 Amount: iznos

Nº of item / Broj pošiljke
AR RG 42 933 034 4 HR

Meets on a destination / Ispunjava se na odredištu
 The item mentioned above has been duly delivered / Ispravno je dostavljeno
 delivered / uručena je
 paid / isplaćena je
 Date / Datum: **21-09-2023**

Signature / Potpis: **Prudec**
 BEBIS PRUDEC
 MINISTARSTVO GOSPODARSTVA I
 PROMETA

Return to / Vratiti
 Name / Ime i prezime ili naziv tvrtke
 Street and Nº / Ulica i Nº: **REPUBLIKA HRVATSKA**
POŽEŠKO-SLAVONSKA ŽUPANIJA
POŽEGA, ŽUPANIJSKA 7
 Locality and country / Mjesto i država
KLASA: 550-01/21-02/3
URBROJ: 2177-02-23-10

Ozn. za narudžbu: 6/2022 **Hrvatska pošta**

Hrvatska pošta Croatian Post Inc. / Republika Hrvatska **ADVICE of receipt/of delivery/of payment**
POVRATNICA — Obavijest o prijmu/urucenju/isplati P-21/CN 07

Office of posting / Prijamni poštanski ured: 34000 Date / Datum: 20-09-2023

Address of the item / Adresa pošiljke: M/IN GOSP - 1 OPRINA
 BAŽEVNA, RADNIČKA 80, ZAGREB

Nature of the item / vrsta pošiljke:
 Registered / Proporučena
 Postal parcel / Paket
 Insured letter / Vrijednija pošiljka

Amount / Iznos: _____

Nr of item / Broj pošiljke: **AR RG 42 933 033 5 HR**

Meets on a destination / ispunjava se na odredištu:
 The item mentioned above has been duly delivered / Ispravno je dostavljeno: delivered / ispravno je / paid / isplaćeno je / Date / Datum: 20-09-2023

Signature / Potpis: *[Signature]*

Return to / Vratiti:
 Name / Ime i prezime ili naziv tvrtke: _____
 Street and Nr / Ulica i br.: REPUBLIKA HRVATSKA
 POŽEŠKO-SLAVONSKA ŽUPANIJA
 POŽEŠKA, Županijska 7
 Locality and country / Mjesto i država: _____
 KLASA: 550-01/21-02/3
 URBRQJ: 2177-02-23-19

To be filled in by the sender / Ispunjava pošiljalac

On postal service / Poštanska služba

Stamp of the office returning the advice / Otvorite ovaj poštanski ured i ovaj vracite obavijest

On: za nametanje: 6/2022 **Hrvatska pošta**

Hrvatska pošta Croatian Post Inc. / Republika Hrvatska **ADVICE of receipt/of delivery/of payment**
POVRATNICA — Obavijest o prijmu/urucenju/isplati P-21/CN 07

Office of posting / Prijamni poštanski ured: 34000 Date / Datum: 20-09-2023

Address of the item / Adresa pošiljke: M/IN POLJOPRIVREDE
 UPRAVA ZA POLJOPRIVREDE I GOSPODARSTVO
 78, ZAGREB

Nature of the item / vrsta pošiljke:
 Registered / Proporučena
 Postal parcel / Paket
 Insured letter / Vrijednija pošiljka

Amount / Iznos: _____

Nr of item / Broj pošiljke: **AR RG 42 933 030 0 HR**

Meets on a destination / ispunjava se na odredištu:
 The item mentioned above has been duly delivered / Ispravno je dostavljeno: delivered / ispravno je / paid / isplaćeno je / Date / Datum: 20-09-2023

Signature / Potpis: *[Signature]*

Return to / Vratiti:
 Name / Ime i prezime ili naziv tvrtke: _____
 Street and Nr / Ulica i br.: REPUBLIKA HRVATSKA
 POŽEŠKO-SLAVONSKA ŽUPANIJA
 POŽEŠKA, Županijska 7
 Locality and country / Mjesto i država: _____
 KLASA: 550-01/21-02/3
 URBRQJ: 2177-02-23-19

To be filled in by the sender / Ispunjava pošiljalac

On postal service / Poštanska služba

Stamp of the office returning the advice / Otvorite ovaj poštanski ured i ovaj vracite obavijest

On: za nametanje: 6/2022 **Hrvatska pošta**

Hrvatska pošta Croatian Post Inc. / Republika Hrvatska **ADVICE of receipt/of delivery/of payment** POVRATNICA — Obavijest o prijmu/uručenju/isplati **P-21/CN 07**

Office of posting: **34000** Date: **20-09-2023**

Addressee of the item: **M.N. POLJOPRIVREDE**
PLANINSKA 2a, ZAGREB

Nature of the item: Registered Postal parcel Insured letter

Amount: **2569**

Barcode: **AR RG 42 933 035 8 HR**

Signature: **REPUBLIKA HRVATSKA**
MINISTARSTVO POLJOPRIVREDE
ZAGREB, Ul. grada Vukovara 78, 2

Return to: **OPM**

Street and No: **REPUBLIKA HRVATSKA**
POŽEŠKO-SLAVONSKA ŽUPANIJA
POŽEŠA, Županijska 7

Locality and country: **KLASA: 350-01/21-02/3**
URBROJ: 2177-02-23-19

On postal service: **OPM**

Stamp of the office returning the advice: **OPM**

On: za narudžbu: 6/2022 **Hrvatska pošta**

Hrvatska pošta Croatian Post Inc. / Republika Hrvatska **ADVICE of receipt/of delivery/of payment** POVRATNICA — Obavijest o prijmu/uručenju/isplati **P-21/CN 07**

Office of posting: **34000** Date: **20-09-2023**

Addressee of the item: **M.N. POLJOPRIVREDE**
UPDANA ZA POLJ. ZEMLJOP. JUBICA
GRADNO KUDUMIŠA JK, ZAGREB

Nature of the item: Registered Postal parcel Insured letter

Amount: **2569**

Barcode: **AR RG 42 933 029 5 HR**

Signature: **REPUBLIKA HRVATSKA**
MINISTARSTVO POLJOPRIVREDE
ZAGREB, Ul. grada Vukovara 78, 2

Return to: **OPM**

Street and No: **REPUBLIKA HRVATSKA**
POŽEŠKO-SLAVONSKA ŽUPANIJA
POŽEŠA, Županijska 7

Locality and country: **KLASA: 350-01/21-02/3**
URBROJ: 2177-02-23-19

On postal service: **OPM**

Stamp of the office returning the advice: **OPM**

On: za narudžbu: 6/2022 **Hrvatska pošta**

Hrvatska pošta Croatian Post Inc. / Republika Hrvatska **ADVICE of receipt/of delivery/of payment** POVRATNICA — Obavijest o prijmu/urucenju/isplati

Office of posting / Prijemni poštanski ured: 34000 Date / Datum: 20-09-2023

Address of the item / Adresa pošiljke: MIN. POLJOPRIVREDE
PLANIJSKA 29, ZAGREB

Nature of the item / Vrsta pošiljke:
 Registered / Registrirana
 Parcel / Paket
 Insured letter / Osigurana pošiljka

Amount / Iznos: AR RG 42 933 037 5 HR

Street and nr. / Ulica i br.: REPUBLIKA HRVATSKA
POLJOPRO-SLAVONSKA ŽUPANIJA
POŠTINA, Španjolska 7

Locality and country / Mjesto i država: KLASA: 350-01/21-02/3
UR BROJ: 2177-02-23-19

Signature / Potpis: REPUBLIKA HRVATSKA
MINISTARSTVO POLJOPRIVREDE
ZAGREB, ul. grada vukovara 28-3

Stamp: ZAGREB 20-09-2023 AR

Stamp of the office refusing the advice: Odbij. zaga. poštarskog/uruc. sice vraca obavijest

to be filled in by the sender / ispunjava pošiljatelj

Čin. za navedbu: 6/2022 Hrvatska pošta

Hrvatska pošta Croatian Post Inc. / Republika Hrvatska **ADVICE of receipt/of delivery/of payment** P-21/CN 07
POVRATNICA — Obavijest o prijemu/uručenju/isplati

Office of posting: 34000 Date: 20-09-2023
 Address of the item: MIN. REGIONALNOG RAZVOJA I FONDOVA EU, HRVATSKA ZAGREB
 Nature of the item: Registered (checked), Amount: 2000
 No. of item: AR RG 42933 019 9 HR
 Meets on a destination: UBLIKA HRVATSKA, MINISTARSTVO REGIONALNOG RAZVOJA I FONDOVA EUROPSKE UNJE, Miroslavova 22, 10000 Zagreb
 Date: 20-09-2023
 Stamp: ZAGREB 20-09-2023 AR
 Return to: [Signature]
 Name: [Signature]
 Street and No: REPUBLIKANOVACI, POZEŠKO-SLAVONSKA ŽUPANIJA, POZEŠKA, Županijska 7
 Locality and country: Požeška, Županijska 7
 KLASA: 550-01/21-02/3
 UR BROJ: 2177-02-23-19
 Ozn. za naručitelja: 6/2022 Hrvatska pošta

Hrvatska pošta Croatian Post Inc. / Republika Hrvatska **ADVICE of receipt/of delivery/of payment** P-21/CN 07
POVRATNICA — Obavijest o prijemu/uručenju/isplati

Office of posting: 34000 Date: 20-09-2023
 Address of the item: HRV. VOĐE OLGA BODIĆ VUKOVARA 22C, ZAGREB
 Nature of the item: Registered (checked), Amount: 2000
 No. of item: AR RG 42933 018 5 HR
 Meets on a destination: HRVATSKA, HRVATSKE VOĐE - Direkcija grada Vukovara 23
 Date: 20-09-2023
 Stamp: ZAGREB 20-09-2023 AR
 Return to: [Signature]
 Name: [Signature]
 Street and No: REPUBLIKANOVACI, POZEŠKO-SLAVONSKA ŽUPANIJA, POZEŠKA, Županijska 7
 Locality and country: Požeška, Županijska 7
 KLASA: 550-01/21-02/3
 UR BROJ: 2177-02-23-19
 Ozn. za naručitelja: 6/2022 Hrvatska pošta

17. Prijedlog fizičke osobe na IV. Izmjene i dopune PPSŽ

ŽELJKO ROMIĆ**U Požegi, 05. listopada 2023.g.**

POŽEŠKO-SLAVONSKA ŽUPANIJA POŽEGA		
Prisvojeno:	G-5-10-2023 Org.jed	
Klasifikacijska oznaka		
Uredbeni broj	Prij.	Vrij.

POŽEŠKO-SLAVONSKA ŽUPANIJA
Upravni odjel za prostorno uređenje,
graditeljstvo i zaštitu okoliša
Županijska 7
34000 Požega

PREDMET: Prijedlog za izmjenu Prostornog plana Požeško-slavonske županije
Veza: Obavijest o provođenju javne rasprave o Prijedlogu IV. izmjene i dopune Prostornog plana Požeško-slavonske županije i Strateškoj studiji o utjecaju na okoliš IV. Izmjena i dopuna Prostornog plana Požeško-slavonske županije (Klasa: 351-03/21-01/14, Urbroj: 2177-07/1-23-15, od 12. rujna 2023.g.).-

Poštovani,

Sukladno Obavijesti o Provođenju javne rasprave, te mogućnosti podnošenja prijedloga ovim putem podnosim prijedlog za prenamjenu čestica i to kako slijedi;

Na katastarskim česticama 999/3 i 999/4 k.o. Šeovci u planu je izgradnju doma za starije i nemoćne osobe. Kako bi se planirana izgradnja mogla realizirati potrebno je izvršiti prenamjenu gore spomenutih čestica. Prema važećem planu, namjena predmetnih čestica je gospodarska (G), što je prepreka za ostvarenje izgradnje doma za starije i nemoćne.

Sukladno navedenom ovim putem Vas molim da se izvrši prenamjena navedenih čestica u javnu i društvenu namjenu.

Molim Vas da predmetni prijedlog uvažite, a cilju izgradnje doma za starije i nemoćne koji će biti na korist starijim žiteljima naše županije, a pogotovo uzimajući u obzir činjenicu kako nam smještajnog kapacitet toga karaktera uistinu nedostaje.

S poštovanjem,

Željko Romić


U prilogu:

- Posjedovni listovi za k.č.br. 999/3 i 999/4;
- Izvadak iz Zemljišne knjige za k.č.br. 999/3 i 999/4.



REPUBLIKA HRVATSKA
DRŽAVNA GEODETSKA UPRAVA
PODRUČNI URED ZA KATASTAR POŽEGA

Stanje na dan: 04.10.2023

OSS evidencijski broj: 2529717/2023

IZVOD IZ POSJEDOVNOG LISTA

Katastarska općina: ŠEOVCI (Mbr. 327824)

Posjedovni list: 516

Udio	Prezime i ime odnosno tvrtka ili naziv, prebivalište odnosno sjedište upisane osobe	OIB
1/1	ROMIĆ ŽELJKO MIRKOV, , 34000 POŽEGA, HRVATSKA (VLASNIK)	

Podaci o katastarskim česticama

Zgr	Dio	Broj katastarske čestice	Adresa katastarske čestice/Način uporabe katastarske čestice/Način uporabe zgrade, naziv zgrade, kućni broj zgrade	Površina/m ²	Broj D.L.	Posebni pravni režimi	Primjedba
		999/4	Alaginci	15061	10		
			HALA	150			
			POSLOVNA ZGRADA, Alaginci, Alaginci 58	20			
			SPREMIŠTE	21			
			NADSTREŠNICA	24			
			NADSTREŠNICA, DIO	12			
			SPREMIŠTE, DIO	81			
			GARAŽA, DIO	81			
			IZGRAĐENO ZEMLJIŠTE	20			
			LIVADA	10067			
			DVORIŠTE	4585			
Ukupna površina katastarskih čestica				15061			

Ostale katastarske čestice su kao nepotrebne ispuštene.

NAPOMENA: Ovaj izvod iz posjedovnog lista nije dokaz o vlasništvu na katastarskim česticama upisanim u posjedovnom listu.

Sukladno Zakonu o upravnim pristojbama (»Narodne novine«, br. 115/16 i 114/22) te Uredbi o tarifi upravnih pristojbi (»Narodne novine«, br. 156/22), upravna pristojba po Tar. Br. 1. ne naplaćuje se.



Kontrolni broj: 19477125377b772

Skenirajući QR kod navedenog na ovom elektroničkom zapisu možete provjeriti točnost podataka. Isto možete učiniti i na Interneti adresi <http://as.geodetskauprava.hr/public/prozumi/dokument> unesom kontrolni broj. U oba slučaja scener će prikazati izvornik ovog dokumenta. U slučaju da je ovaj dokument identičan prikazanom izvorniku u digitalnom obliku, Državno geodetska uprava potvrđuje točnost dokumenta i stanje podataka u trenutku izdaje isprave.



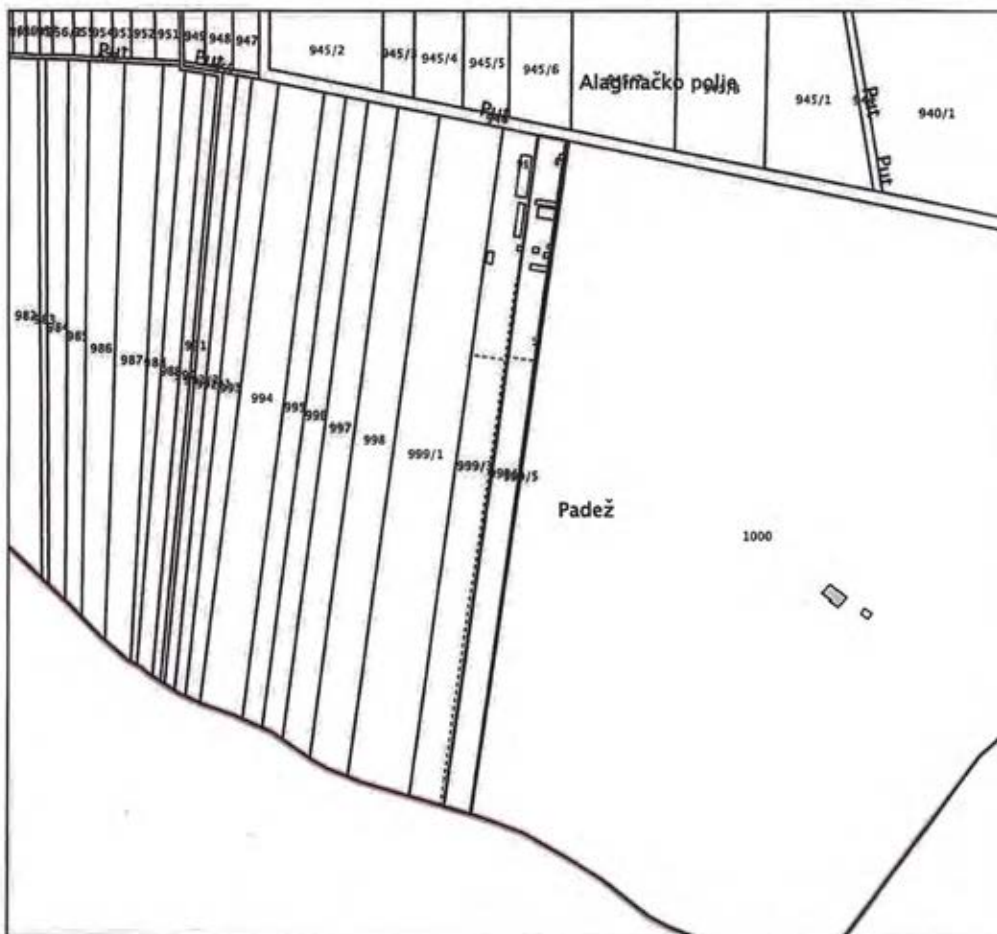
REPUBLIKA HRVATSKA
DRŽAVNA GEODETSKA UPRAVA
PODRUČNI URED ZA KATASTAR
POŽEGA

K.o. ŠEOVCI
k.č.br.: 999/4

Stanje na dan: 04.10.2023.
OSS evidencijski broj: 2529717/2023

IZVOD IZ KATASTARSKOG PLANA

Mjerilo 1:5000
Izvorno mjerilo 1:1



Sukladno Zakonu o upravnim pristojbama («Narodne novine», br. 115/16) te Uredbi o tarifi upravnih pristojbi («Narodne novine», br. 92/21 i 93/21), upravna pristojba po Tar. Br. 1. ne naplaćuje se.



Kontrolni broj: 19477124e1044ea

Skeniranjem QR koda navedenog na ovom elektroničkom zapisu možete provjeriti točnost podataka. Isto možete učiniti i na Interneti adresi <http://oss.mojdrzavnaizmjena.hr/public/prezumiDokument> unosom kontrolnog broja. U oba slučaja sustav će prikazati izvornik ovog dokumenta. U slučaju da je ovaj dokument identičan prikazanom izvorniku u digitalnom obliku, Državna geodetska uprava potvrđuje točnost dokumenta i stanje podataka u trenutku izdavanja isprave.



REPUBLIKA HRVATSKA

Općinski sud u Požegi
ZEMLJIŠNOKNJIŽNI ODJEL POŽEGA
Stanje na dan: 05.10.2023. 09:32

Verificirani ZK uložak

Katastarska općina: 327824, ŠEOVCI

Broj ZK uložka: 452

Broj zadnjeg dnevnika: Z-5680/2021
Aktivne plombe:

IZVADAK IZ ZEMLJIŠNE KNJIGE

A
Posjedovnica
PRVI ODJELJAK

Rbr.	Broj zemljišta (kat. čestice)	Oznaka zemljišta	Površina			Primjedba
			jutro	čhv	m2	
1.	999/4	ALAGINCI, ALAGINCI			15061	
		LIVADA			10067	
		IZGRAĐENO ZEMLJIŠTE			20	
		DVORIŠTE			4585	
		HALA			150	
		POSLOVNA ZGRADA, Alaginci, Alaginci 58			20	
		GARAŽA DIO			81	
		NADSTREŠNICA			24	
		NADSTREŠNICA DIO			12	
		SPREMIŠTE			21	
		SPREMIŠTE DIO			81	
		UKUPNO:			15061	

DRUGI ODJELJAK

Rbr.	Sadržaj upisa	Primjedba
	Zaprimljeno 20.03.2014.g. pod brojem Z-1323/2014	
3.1	ZABILJEŽBA, temeljem članka 148. st. 4. i članka 149 st. 1. Zakona o gradnji (NN 153/13) da je u katastarskom operatu katastarske općine Šeovci evidentirana građevina (hala) za koju je prema Obavijesti PU za katastar Požega broj Kl.:UP/I-932-07/14-02/45 od 20.03.2014. godine, kod istog tijela priloženo Rješenje o izvedenom stanju Upravnog odjela za gospodarstvo i graditeljstvo Požeško-slavonske županije od 21.03.2013. godine Kl: UP/I-361-03/12-03/240, URBROJ: 2177/1-06-06/10-13-7.	ZABILJEŽBA
	Zaprimljeno 02.12.2016.g. pod brojem Z-4989/2016	
4.1	ZABILJEŽBA, sukladno članku 35 st. 3 ičl. 36 Zakona o postupanju s nezakonito izgrađenim zgradama -Zabilježuje (NN 86/12) da je za evidentiranje poslovne zgrade k.br. 58 u površini od 20 m2, garaže dio 81 m2, nadstrešnice od 24 m2, nadstrešnice, dio12 m2, spremišta od 21 m2 i spremišta, dio 81 m2, na k.č.br. 999/5 u k.o. Šeovci, elaboratu priloženo Rješenje o izvedenom stanju KLASA:UP/1-361-03/12-03/241, URBROJ: 2177/1-06-06/8-14-8 od 11.7. 2014.g. izdanog po Upravnom odjelu za gospodarstvo i graditeljstvo u Požeško-slavonskoj županiji.	ZABILJEŽBA

Katastarska općina: 327824, ŠEOVCI

IZVADAK IZ ZEMLJIŠNE KNJIGE

Verificirani ZK uložak
Broj ZK uložka: 452B
Vlastovnica

Rbr.	Sadržaj upisa	Primjedba
2.	Vlasnički dio: 1/1 ROMIĆ ŽELJKO,	

C
Teretovnica

Rbr.	Sadržaj upisa	Iznos	Primjedba
5.			
5.1	Zaprimljeno 23.09.2020.g. pod brojem Z-3920/2020 UKNJIŽBA, ZALOŽNO PRAVO, UGOVOR O DUGOROČNOM KREDITU S VALUTNOM KLAUZULOM U EUR BROJ:2200164981 SOLEMNIZIRAN PO JAVNOM BILJEŽNIKU NIKI BAGARIĆ IZ POŽEGE POSL.BR: OV-4674/2020 SKLOPLJEN 21.09.2020, u iznosu kunska protuvrijednost 100.000,00 EUR (slovima: stotisuća eura) po srednjem tečaju HNB-a za EUR na dan plaćanja uvećano za ugovorenu kamatnu stopu 5,20 % godišnje, promjenjivu uz anuitetnu otplatu, te interkalarnu kamatu u visini redovne kamate, zateznu kamatu u visini zakonske zatezne kamate, promjenjivu, naknade, troškove i ostale uvjete iz navedenog Ugovora, za korist: CROATIA BANKA D.D., OIB: 32247795989, ULICA ROBERTA FRANGEŠA - MIHANOVIĆA 9, 10000 ZAGREB	100.000,00 EUR	

Potvrđuje se da ovaj izvadak odgovara stanju zemljišne knjige na datum 05.10.2023.

Izvadak je upisan pod OSS evidencijskim brojem 631901/2023



Kontrolni broj: 194869503db035c

Skeniranjem QR koda navedenog na ovom elektroničkom zapisu možete provjeriti točnost podataka. Isto možete učiniti i na internet adresi <http://oss.uredjenazemlja.hr/public/preuzmiDokument> unosom kontrolnog broja. U oba slučaja sustav će prikazati izvornik ovog dokumenta. U slučaju da je ovaj dokument identičan prikazanom izvorniku u digitalnom obliku, Ministarstvo pravosuđa i uprave potvrđuje točnost dokumenta i stanje podataka u trenutku izrade isprave.



REPUBLIKA HRVATSKA
DRŽAVNA GEODETSKA UPRAVA
PODRUČNI URED ZA KATASTAR POŽEGA

Stanje na dan: 04.10.2023

OSS evidencijski broj: 2529651/2023

PRIJEPIS POSJEDOVNOG LISTA

Katastarska općina: ŠEOVCI (Mbr. 327824)

Posjedovni list: 437

Udio	Prezime i ime odnosno tvrtka ili naziv, prebivalište odnosno sjedište upisane osobe	OIB
1/1	ROMIĆ ŽELJKO MIRKOV, (VLASNIK) POŽEGA, HRVATSKA	

Podaci o katastarskim česticama

Zgr	Dio	Broj katastarske čestice	Adresa katastarske čestice/Način uporabe katastarske čestice/Način uporabe zgrade, naziv zgrade, kućni broj zgrade	Površina/m ²	Broj D.L.	Posebni pravni režimi	Primjedba
		999/3	ALAGINCI	19768	10		
			GOSPODARSKA ZGRADA, Alaginci, Alaginci 56	377			
			GOSPODARSKA ZGRADA	198			
			POMOĆNA ZGRADA	57			
			POMOĆNA ZGRADA	17			
			KANAL	1375			
			DVORIŠTE	5886			
			LIVADA	11858			
Ukupna površina katastarskih čestica				19768			

NAPOMENA: Ovaj prijepis posjedovnog lista nije dokaz o vlasništvu na katastarskim česticama upisanim u posjedovnom listu.

Sukladno Zakonu o upravnim pristojbama (»Narodne novine«, br. 115/16 i 114/22) te Uredbi o tarifi upravnih pristojbi (»Narodne novine«, br. 156/22), upravna pristojba po Tar. Br. 1. ne naplaćuje se.



Kontrolni broj: 19476947511d487

Skeniranjem QR koda navedenog na ovom elektroničkom zapisu možete provjeriti točnost podataka. Isto možete učiniti i na Internetu adresi <http://oss.uredjenszenjia.hr/public/priznmiDokumenti> unoseći kontrolni broj. U oba slučaja sustav će prikazati izveštaj ovog dokumenta. U slučaju da je ovaj dokument izdatičan prikazanost izveštaja u digitalnom obliku. Državna geodetska uprava potvrđuje točnost dokumenta i stanje podataka u trenutku izdavanja ispreve.



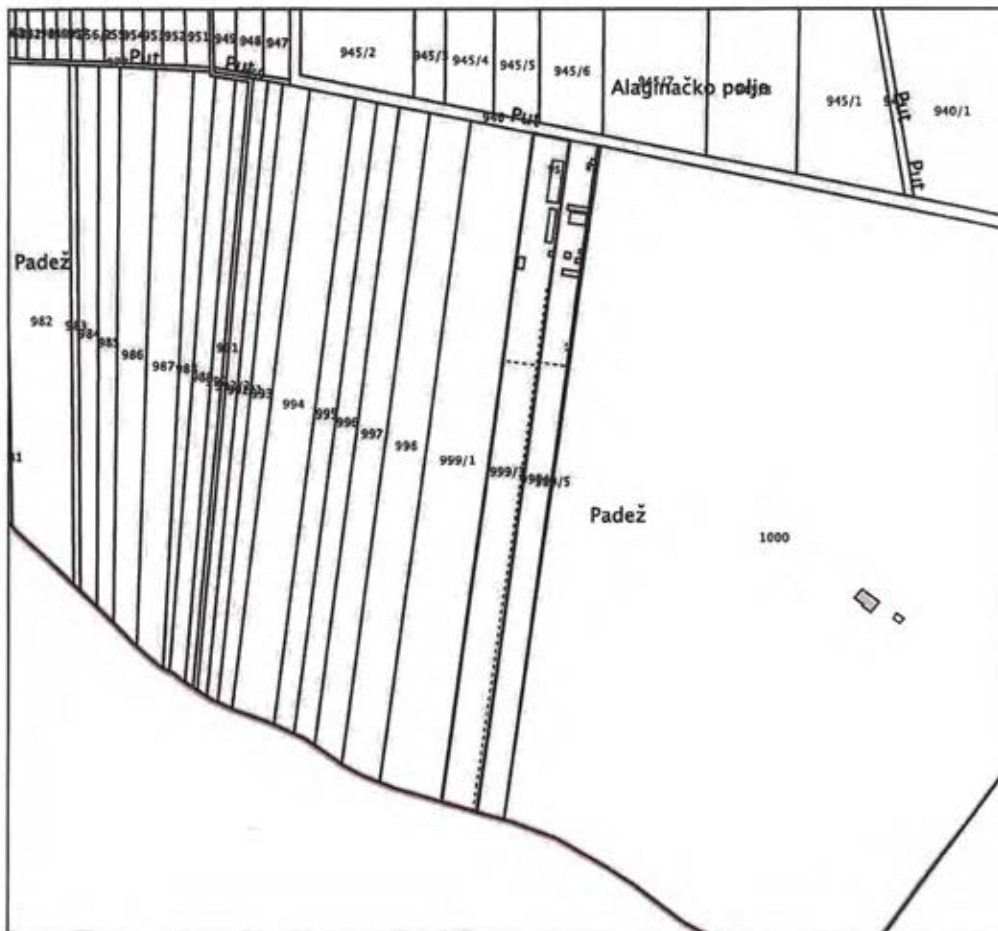
REPUBLIKA HRVATSKA
DRŽAVNA GEODETSKA UPRAVA
PODRUČNI URED ZA KATASTAR
POŽEGA

K.o. ŠEOVCI
k.č.br.: 999/3

Stanje na dan: 04.10.2023.
OSS evidencijski broj: 2529651/2023

IZVOD IZ KATASTARSKOG PLANA

Mjerilo 1:5000
Izvorno mjerilo 1:1



Sukladno Zakonu o upravnim pristojbama («Narodne novine», br. 115/16) te Uredbi o tarifi upravnih pristojbi («Narodne novine», br. 92/21 i 93/21), upravna pristojba po Tar. Br. 1. ne naplaćuje se.



Kontrolni broj: 19476946c68efbc

Skeniranjem QR koda saveštanog na ovom elektroničkom zapisu možete provjeriti točnost podataka. Isto možete učiniti i na internet adresi http://oss.uredjiva.mnija.hr/public/priznanje/dokument.aspx?kontrolni_broj=. U oba slučaja sustav će prikazati izvornik ovog dokumenta. U slučaju da je ovaj dokument identičan prikazanom izvorniku u digitalnom obliku, Državna geodetska uprava potvrđuje točnost dokumenta i stanje podataka u trenutku izdavanja isprave.



REPUBLIKA HRVATSKA

Općinski sud u Požegi
ZEMLJIŠNOKNJIŽNI ODJEL POŽEGA
Stanje na dan: 05.10.2023. 09:30

Verificirani ZK uložak

Katastarska općina: 327824, ŠEOVCI

Broj ZK uložka: 298

Broj zadnjeg dnevnika: Z-1237/2023
Aktivne plombe:

IZVADAK IZ ZEMLJIŠNE KNJIGE

A
Posjedovnica
PRVI ODJELJAK

Rbr.	Broj zemljišta (kat. čestice)	Oznaka zemljišta	Površina			Primjedba
			jutro	čhv	m2	
1.	999/3	ALAGINCI			19768	
		DVORIŠTE			5886	
		KANAL			1375	
		LIVADA			11858	
		POMOĆNA ZGRADA			57	
		POMOĆNA ZGRADA			17	
		GOSPODARSKA ZGRADA			198	
		GOSPODARSKA ZGRADA, Alaginci, Alaginci 56			377	
		UKUPNO:			19768	

DRUGI ODJELJAK

Rbr.	Sadržaj upisa	Primjedba
	Zaprimljeno 01.09.2016.g. pod brojem Z-3449/2016	
7.1	Zaprimljeno 02.01.2012.g. pod brojem Z-26/2012. ZABILJEŽBA, temeljem čl. 116 Zakona o izmjenama i dopunama Zakona o prostornom uređenju i gradnji (NN-90/11), i da je za upis građevina na k.č.br.999/3 i to za dvije gospodarske zgrade priložena pravomoćna građevinska dozvola od 20.08.2002. godine broj klasa: UP/10-361-03/01-02/187. i uvjerenje za uporabu građevina od 12.studenoga 2009. godine broj klasa:361-05/09-03/56.	ZABILJEŽBA
	Zaprimljeno 07.12.2021.g. pod brojem Z-5680/2021	
9.1	ZABILJEŽBA, sukladno članku 148. st.2./ 148.a. stavak 2. i članku 149. Zakona o gradnji (NN 153/13, 20/17, 39/19 i 125/19) da su u katastarskom operatu katastarske općine Šeovci na kč.br. 999/3 evidentirane zgrade - pomoćna zgrada površine 57 m2 , pomoćna zgrada površine 17 m2 za koje nije priložena uporabna dozvola.	ZABILJEŽBA

B
Vlastovnica

Rbr.	Sadržaj upisa	Primjedba
1.	Vlasnički dio: 1/1 ROMIĆ ŽELJKO, MIRKOV,	

IZVADAK IZ ZEMLJIŠNE KNJIGE

Katastarska općina: 327824, ŠEOVCI

Verificirani ZK uložak
Broj ZK uložka: 298

C

Teretovnica

Rbr.	Sadržaj upisa	Iznos	Primjedba
35.			
35.1	Zaprimljeno 14.03.2023.g. pod brojem Z-1237/2023 UKNJIŽBA, ZALOŽNO PRAVO, SPORAZUM BROJ 5021010315 O ZASNIVANJU ZALOŽNOG PRAVA NA NEKRETNINAMA, SOLEMNIZIRAN PO JAVNOM BILJEŽNIKU ANTI BREKALO IZ POŽEGE POSL.BR: OV-2054/2023, SKLOPLJEN 10.03.2023, UGOVOR O KREDITU BROJ:5021010315 10.03.2023, a za iznos kredita od 355.000,00 EUR (slovima: tristopedesetpet tisuća eura) s krajnjim rokom dospjeća 31.12.2029 (slovima: tridesetprvogprosincadvijetisućedvadesetdevete godine), uvećana za redovnu kamatu u visini referentne kamatne stope od tromjesečni NRS2 za EUR uvećano za kamatnu maržu 4,70 p.p. (slovima:četiricijelihsedamdeset postotnihpoena) godišnje, minimalno 4,70% (četiricijelihsedamdesetposto) godišnje, promjenjiva, interkalarnu kamatu u visini redovne kamatne stope, obračunava se i naplaćuje mjesečno na iskorišteni iznos kredita u razdoblju od dana korištenja do dana stavljanja kredita u otplatu, sve plativo u eurima na dan dospjeća, uvećana za eventualne zakonske zatezne kamate, koje su promjenjive, kao i za ostale troškove i naknade utvrđene u Ugovoru o kreditu br. 5021010315, za korist: KENTBANK D.D., OIB: 73656725926, GUNDULIĆEVA ULICA 1, 10000 ZAGREB	355.000,00 EUR	GLAVNI ULOŽAK
35.2	Zaprimljeno 14.03.2023.g. pod brojem Z-1237/2023 ZABILJEŽBA, SPOREDNI ULOŽAK, određen zk.ul.br. 3997 k.o. Požega, zk.ul.br. 5517 (E-7) k.o. Požega i zk.ul.br. 12979 (E-18) k.o. Zadar kod Općinskog suda u Zadru, Zemljišnoknjižni odjel Zadar.		ZABILJEŽBA na 35.1

Potvrđuje se da ovaj izvadak odgovara stanju zemljišne knjige na datum 05.10.2023.

Izvadak je upisan pod OSS evidencijskim brojem 631893/2023



Kontrolni broj: 194868522f3fbc9

Skeniranjem QR koda navedenog na ovom elektroničkom zapisu možete provjeriti točnost podataka. Isto možete učiniti i na internet adresi <http://oss.uredjenazemlja.hr/public/preuzmiDokument> unosom kontrolnog broja. U oba slučaja sustav će prikazati izvornik ovog dokumenta. U slučaju da je ovaj dokument identičan prikazanom izvorniku u digitalnom obliku, Ministarstvo pravosuđa i uprave potvrđuje točnost dokumenta i stanje podataka u trenutku izrade isprave.

18. Mišljenja, primjedbe i prijedlozi isključivo na Stratešku studiju utjecaja na okoliš IV. Izmjena i dopuna PPPSZ



Hrvatski operator prijenosnog sustava d.d.
Sektor za razvoj, priključenja, izgradnju i
upravljanje imovinom

Klasa: 700/23-17/84
Ur. broj: 3-200-004-02/IP-23-02
Zagreb, 10. listopada 2023.

16.10.2023

Republika Hrvatska
Požeško-slavonska županija
Upravni odjel za prostorno uređenje,
graditeljstvo i zaštitu okoliša
Županijska 7
34000 Požega

PREDMET: Mišljenje HOPS d.d. – Strateška studija o utjecaju na okoliš Prostornog plana Požeško-slavonske županije

Poštovani,

Slijedom Vašeg dopisa Klasa: 351-03/21-01/14, Urbroj: 2177-07/1-23-16 od 12. rujna 2023. godine dostavljamo komentare na Stratešku studiju o utjecaju na okoliš Prostornog plana Požeško-slavonske županije (izradio Dvokut ecro):

Str. 4, navodi se "za ostale elektrovodove – 100,0 m" – molimo detaljnije pojasniti na što se misli, da li na srednje-naponske distribucijske vodove ?

Str. 30, navodi se "Prometnice, dalekovodi i pruga prema vizualnom utjecaju predstavljaju elemente krajobrazne degradacije a funkcionalno služe kao pravci kretanja koji omogućuju sagledavanje prostora." – molimo pojasniti na koji način dalekovodi služe kao pravci kretanja?

Str. 71, navodi se „U prostoru dominira zračna mreža s tendencijom njenog premještanja, posebno u urbanim sredinama, pod zemlju, najčešće u koridoru cesta." - molimo pojasniti na temelju kojih planova razvoja prijenosne ili distribucijske mreže je utemeljen navod da se planiraju kablirati (pod zemljom) dijelovi mreže i na koje konkretne slučajeve se misli?

Str. 74, navodi se „...dominantan utjecaj cestovnog prometa na okoliš jer rastuća potrošnja nafte i naftnih derivata prati povećanje broja cestovnih vozila." – navedeno nije u skladu s brojnim razvojnim strategijama Republike Hrvatske u kojima se promovira elektromobilnost i smanjenje broja vozila na fosilna goriva u javnom i osobnom prijevozu.

Str. 94, navodi se " Dalekovodi mogu imati negativan utjecaj na bioraznolikost manje preko zauzimanja staništa, a više preko utjecaja na ornitofaunu. Naime, zabilježeno je kako je moguć utjecaj na pojedine jedinice elektrokucijom." – U studiji je nužno naglasiti da se elektrokucija događa samo i isključivo na dalekovodima srednjeg napona. Na visokonaponskim dalekovodima elektrokucija se ne događa zbog velike međusobne udaljenosti faznih vodiča te faznih vodiča i uzemljenih dijelova.

U slučaju vašeg odgovora molimo da se pozovete na klasu 700/23-17/84.

S poštovanjem,

Direktor Sektora:


Rajko Uglješa, dipl.ing.el.

Hrvatski operator prijenosnog sustava d.d.
Čvrsta Baza, Zagreb 5

HOPS d.d. Kupska 4, 10 000 Zagreb, Hrvatska
UPRAVA DRUŠTVA • Predsjednik Uprave: Igor Ivanković • Članovi: Dejan Liović • ~~Članovi: Dejan Liović~~
NADZORNI ODBOR • Predsjednik NO: Kažimir Vrankić

IBAN HR97 2340 0091 1101 7745 1 • Privredna banka Zagreb d.d.
IBAN HR06 2360 0001 1023 8925 7 • Zagrebačka banka d.d.
Trgovački sud u Zagrebu • MBS 080517105 • OIB 13148821633
Temeljni kapital u iznosu 4.948.627.300,00 HRK / 656.795.713,05 EUR
Telefon: +385 1 4545 111
www.hops.hr



Co:

1. Sektor za razvoj, priključenja, izgradnju i upravljanje imovinom
2. Služba za razvoj, Odjel za održivi razvoj
3. Služba za pripremu izgradnje i izgradnju, Odjel za prostorno planiranje i izdavanje posebnih uvjeta
4. Služba za pripremu izgradnje i izgradnju, Odjel za izgradnju Zagreb
5. Prijenosno područje Zagreb, Ured direktora
6. Arhiva





KOMUNALAC
POŽEGA d.o.o.
za komunalne djelatnosti

Vukovarska 8, 34000 Požega
Tel. (034) 316 860 • Fax. (034) 316 870
e-mail: info@komunalac-pozega.hr
IBAN: HR1523860021119000924 Podravska banka d.d.
Matični broj: 04156510 • OIB: 99740428762

Požega, 6.10.2023.god.

Vaš znak i broj:

Naš znak i broj: 4.-853-4/23.JR

Predmet: Strateška studija o utjecaju na okoliš
IV. izmjena i dopuna Prostornog plana
Požeško-slavonske županije
- DOSTAVA MIŠLJENJA

POŽEŠKO-SLAVONSKA ŽUPANIJA
Upravni odjel za prostorno uređenje,
graditeljstvo i zaštitu okoliša
Županijska 7
34000 Požega

Poštovani,

sukladno zahtjevu za davanje mišljenja o Strateškoj studiji o utjecaju na okoliš IV. izmjena i dopuna Prostornog plana Požeško-slavonske županije od 12. rujna 2023. god. KLASA: 350-03/21-01/14, URBROJ: 2177-07/1-23-16, dostavljamo sljedeće mišljenje:

Trgovačko društvo Komunalac Požega d.o.o. **nema primjedbi** na izrađeni dokument.

S poštovanjem!


Rukovoditelj Razvojno-tehničkog sektora:

Jasna Relić, dipl.ing.arh.



Direktor:

Domagoj Lovrić, mag.ing.mech.



Čuvajmo okoliš i učinimo ga ljepšim za buduće generacije!

Društvo je upisano u sudski registar kod Trgovačkog suda u Osijeku pod MBS 030141269
Temeljni kapital društva iznosi 15.469.000 kn. • Uprava društva: Domagoj Lovrić, mag. ing. mech.



REPUBLIKA HRVATSKA
MINISTARSTVO KULTURE I MEDIJA

Uprava za zaštitu kulturne baštine
Konzervatorski odjel u Požegi

Klasa: 612-08/23-10/0373
Urbroj: 532-05-02-07/4-23-02
Požega, 27. rujna 2023.

REPUBLIKA HRVATSKA
POŽEŠKO-SLAVONSKA ŽUPANIJA
POŽEGA

Urednik:	28. 09. 2023.
Prostorski odjel:	Upravnik:
Urednik:	Urednik:
Urednik:	Urednik:

REPUBLIKA HRVATSKA
POŽEŠKO-SLAVONSKA ŽUPANIJA
Upravni odjel za prostorno uređenje,
graditeljstvo i zaštitu okoliša
Županijska 7, 34000 Požega

PREDMET: Strateška studija o utjecaju na okoliš IV. izmjena i dopuna Prostornog plana Požeško-slavonske županije i prijedlog IV. izmjena i dopuna Prostornog plana Požeško-slavonske županije

- mišljenje, daje se

Vezano uz Vaš poziv na javnu raspravu i davanje mišljenja o predmetnom, Klasa: 351-03/21-01/14, Urbroj: 2177-07/1-23-16 od 12. rujna 2023., izjavljujemo da smo suglasni s Strateškom studijom o utjecaju na okoliš i Prijedlogom IV. izmjena i dopuna Prostornog plana Požeško-slavonske županije, te nemamo primjedbi.

S poštovanjem,



Po ovlasti Ministarice:
PROČELNIK

Z. Španiček
dr. sc. Žarko Španiček

PLINACRO D.O.O.	
Savska 88A • 10 000 Zagreb • Hrvatska	
Tel: +385 1 8301777 • Fax: +385 1 8301724	
E-mail: PLINACRO@PLINACRO.HR	
IBAN: HR8323400091100225794	
IBAN: HR2923800001101634086	
IBAN: HR4023900011100339797	
IBAN: HR7624840081100780688	
IBAN: HR2624020061100519753	
IBAN: HR3625000091101222176	
IBAN: HR6924080021100030496	
IBAN: HR5924070001100614480	

plinacro d.o.o.
Savska 88A • 10 000 Zagreb • Hrvatska

REPUBLIKA HRVATSKA
POŽEŠKO - SLAVONSKA ŽUPANIJA
Upravni odjel za prostorno uređenja,
Graditeljstvo i zaštitu okoliša

Županijska 7
34 000 Požega

plinacro d.o.o.	
Savska 88A • Zagreb	
Klasa: .	PL/21-01/1387
Datum:	05.10.2023.
UR. BR.:	T/LB1-23-06

PREDMET: Strateška studija o utjecaju na okoliš IV izmjena i dopuna Prostornog plana Požeško-slavonske županije i prijedloga IV Izmjena i dopuna Prostornog plana Požeško-slavonske županije
- mišljenje, dostavlja se

Poštovani,

nastavno na Vaš dopis Klasa: 351-03/21-01/14, urbroj: 2177-07/1-23-16 i uvid u Stratešku studiju utjecaja na okoliš IV izmjena i dopuna Prostornog plana Požeško-slavonske županije molimo da uvažite sljedeće.

Molimo da u poglavlju „Plinoopskrba“ u popisu poduzeća koja obavljaju distribuciju i izgradnju distribucijskog sustava ne navodite Plinacro d.o.o., Zagreb s obzirom na to da Plinacro d.o.o. ne obavlja distribuciju plina niti gradi sustave za distribuciju plina. Tvrtka Plinacro d.o.o. nadležna je isključivo za održavanje i izgradnju plinskog transportnog sustava Republike Hrvatske.

S poštovanjem

Rukovoditeljica Poslovne
jedinice geodetskih poslova

Vanja Skopljak Štulić, dipl. ing.



Direktor Službe
razvoja i investicija

Zoran Bulić, dipl. ing.



plinacro
16 d.o.o. • Zagreb

PLINACRO D.O.O., SAVSKA 88A • 10 000 ZAGREB • HRVATSKA (TEL) +385 1 8301777 • (FAX) +385 1 8301724
PLINACRO@PLINACRO.HR
UPISANO U SUDSKI REGISTAR TRGOVAČKOG SUDA U ZAGREBU POD MBS: 080304171; OIB: 69401829750;
IZNOS TEMELJNOG KAPITALA 121.048 120,00 EUR UPLAĆEN U CIJELOSTI
UPRAVA DRUŠTVA : PREDsjednik UPRAVE IVICA ARAR, ČLANICA UPRAVE DARIA KRSTIČEVIĆ
SWIFT: PBZGHR2X; IBAN: HR8323400091100225794; PRIVREDNA BANKA ZAGREB D.D.
SWIFT: ZABAHR2X; IBAN: HR2923800001101634086; ZAGREBAČKA BANKA D.D.
SWIFT: HPBZHR2X; IBAN: HR4023900011100339797; HRVATSKA POŠTANSKA BANKA D.D.
SWIFT: RZBHHR2X; IBAN: HR7624840081100780688; RAIFFEISENBANK AUSTRIA D.D.
SWIFT: ESBCHR22; IBAN: HR2624020061100519753; ERSTE&STEIERMÄRKISCHE BANK D.D.
SWIFT: HAABHR22; IBAN: HR3625000091101222176; ADDIKO BANK D.D.
SWIFT: PAZGHR2X; IBAN: HR6924080021100030496; PARTNER BANKA D.D.
SWIFT: OTPVHR2X; IBAN: HR5924070001100614480; OTP BANKA DD

POŽEŠKO-SLAVONSKA ŽUPANIJA
POŽEGA

Primljeno:	9.10.2023.	
Klasifikacijska oznaka:	Org jed	
Urudžbeni broj	Pril.	Vrij.

KLASA: 351-04/23-04/4
URBROJ: 2158-16/36-23-2
Osijek, 28. rujna 2023.

POŽEŠKO-SLAVONSKA ŽUPANIJA
UPRAVNI ODJEL ZA PROSTORNO UREĐENJE,
GRADITELJSTVO I ZAŠTITU OKOLIŠA
ŽUPANIJSKA 7
34000 POŽEGA

PREDMET: Strateška studija o utjecaja na okoliš IV. Izmjena i dopuna Prostornog plana Požeško-slavonske županije
- mišljenje o Strateškoj studiji, daje se

Veza vaša KLASA: 351-03/21-01/14, URBROJ: 2177-07/1-23-16 od 12. rujna 2023.

Slijedom vašeg zahtjeva pod gore navedenom klasom, sukladnog odredbi članka 23. stavak 2. Uredbe o strateškoj procjeni utjecaja strategije, plana i programa na okoliš („Narodne novine“, broj 3/17) u kojem nas pozivate da dostavimo mišljenje o Strateškoj studiji utjecaja na okoliš IV. Izmjena i dopuna Prostornog plana Požeško-slavonske županije, ovaj Upravni odjel nakon uvida u dokumentaciju dostupnu na internetskim stranicama Požeško-slavonske županije na poveznici (www.pszupanija.hr), daje mišljenje da iz područja naše nadležnosti na istu nema primjedbi.

VIŠA SAVJETNICA ZA ZAŠTITU OKOLIŠA
UPRAVNO PRAVNE POSLOVE
Sanja Adam



Sanja Adam



- u podpoglavlju 2.1. Građevine od važnosti za Državu na području Županije dodati:

C.3. Građevine za istraživanje i iskorištavanje mineralnih sirovina te za istraživanje i eksploataciju ugljikovodika i geotermalnih voda u energetske svrhe

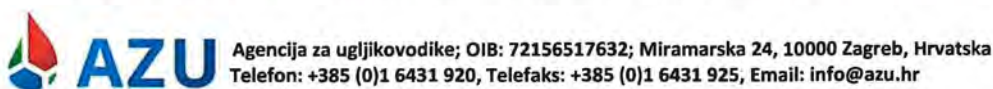
(41a.)

- eksploatacijsko polje ~~zemnog plina~~ ugljikovodika "Janja Lipa" (dijelom u obuhvatu ovog Plana)
- eksploatacijsko polje ~~nafta i plina~~ ugljikovodika "Kozarica" (dijelom u obuhvatu ovog Plana)
- eksploatacijsko polje ~~nafta i plina~~ ugljikovodika "Jamarica" (dijelom u obuhvatu ovog Plana)
- površina planirana za eksploataciju ugljikovodika
- istražni prostori ugljikovodika u pripremi
- eksploatacijsko polje geotermalne vode "Antunovo vrelo", "LIP- 9H", "Tekić" i "Velika"
- ~~istražni prostor mineralnih sirovina za istraživanje ugljikovodika~~
- istražni prostor ugljikovodika "Sava - 07", "Sava - 08" i "Sava - 09" – cijelo područje Županije
- istražni prostor ugljikovodika "DR-03" (manjim dijelom u obuhvatu ovog Plana)
- ~~predloženi prostor za istraživanje i eksploataciju~~ istražni prostori geotermalne vode u energetske svrhe "Požega"- "Lipik" i "Tekić"
- ~~predloženi prostor za istraživanje i eksploataciju geotermalne vode "Lipik"~~
- predloženi prostor za istraživanje i eksploataciju geotermalne vode u energetske svrhe (istražni potencijal geotermalne vode) "Međurić"
- istražni prostor geotermalnih voda u energetske svrhe – cijelo područje županije
- ~~svi ostali istražni prostori~~
- svi ostali istražni prostori i eksploatacijska polja za proizvodnju mineralnih sirovina
- svi ostali istražni prostori i eksploatacijska polja ugljikovodika, geotermalnih voda u energetske svrhe

NAPOMENA: Preliminarni istražni prostor geotermalne vode „Požega“ iz našeg prijašnjeg dopisa se briše iz evidencije mogućih istražnih prostora geotermalne vode jer postoje perspektivnija područja za istraživanje, a predloženi istražni prostor geotermalne vode „Lipik“ je sad postao istražni prostor, te se na području županije sada nalazi i istražni prostor geotermalne vode „Tekić“.

- u točki (51.) dodati:

(51.) Sve gospodarske djelatnosti (industrijski sadržaji, zone malog gospodarstva i poduzetništva te obrtničke djelatnosti), koje nisu vezane uz lokaciju prirodnih resursa (kao što su npr. objekti i postrojenja za istraživanje i eksploataciju **ugljikovodika, geotermalnih voda u energetske svrhe** te mineralnih sirovina), moraju se locirati unutar postojećih radnih ili mješovitih zona naselja, odnosno unutar građevinskog područja naselja.





- u točki (72a.) dodati:

Na građevnoj čestici gospodarske građevine za intenzivan uzgoj životinja mogu se graditi i ostale građevine kao što su:

- staklenici i plastenici za uzgoj biljaka
- podna skladišta i uređena površine za privremeno prikupljanje i privremeno skladištenje poljoprivrednih proizvoda
- otvorene i poluotvorene nadstrešnice i zatvorena skladišta za čuvanje plodova, sjemena, ambalaže i sl.
- građevine za potrebe pakiranja proizvoda koji su u cijelosti ili pretežno proizvedeni na pripadajućem posjedu
- objekti i postrojenja (građevine) za istraživanje i eksploataciju geotermalnih voda u energetske svrhe

- u točki (74c.) dodati:

Gospodarske građevine u funkciji obavljanja poljoprivrednih djelatnosti mogu biti:

- građevine za intenzivnu poljoprivrednu proizvodnju, uzgoj poljoprivrednih kultura i životinja (stoke, peradi i krznaša) te ribnjaci,
- građevine za smještaj poljoprivrednih proizvoda,
- građevine za smještaj i sklanjanje poljoprivredne mehanizacije i oruđa te njihovo održavanje,
- gospodarske proizvodno-obrtničke građevine za primarnu doradu i preradu u funkciji osnovne poljoprivredne proizvodnje,
- ugostiteljsko-turističke građevine za smještaj i prehranu u seoskom turizmu
- objekti i postrojenja (građevine) za istraživanje i eksploataciju geotermalnih voda u energetske svrhe (grijanja staklenika, plastenika i sl.)
- pojedinačne građevine u funkciji poljoprivredne proizvodnje
- ostale pomoćne građevine za potrebe obavljanja poljoprivredne djelatnosti ili seoskog turizma

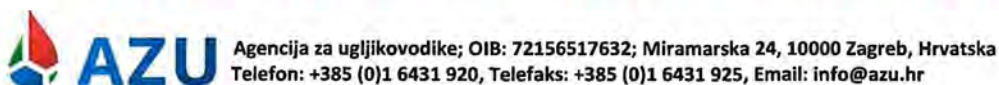
- u točki (89a.), u tablici 3a dodati:

Istražni prostor geotermalne vode u energetske svrhe Lipik se površinom nalazi na području Grada Lipika, istražni prostor geotermalne vode u energetske svrhe Tekić se nalazi na području Općine Velika, Općine Kaptol, Općine Jakšić, Grada Kutjevo, Grada Pleternica i Grada Požega, a istražni potencijal Međurić se površinom nalazi na području Grada Kutina, Grada Garešnica i Grada Lipik.

- u točki (89b.) izmijeniti:

.....

Nova eksploatacijska polja geotermalnih voda u energetske svrhe mogu se formirati unutar





istražnih prostora geotermalne vode, predloženih - prostora za istraživanje i eksploataciju geotermalne vode i površine planirane za istraživanje i eksploataciju geotermalne vode bez izmjene ovog Plana, a određuju se sukladno posebnim propisima kojima se uređuje istraživanje i eksploatacija ugljikovodika, geotermalnih voda odredbama ovoga Plana.

Unutar površina planiranih za istraživanje ugljikovodika, istražnog prostora ugljikovodika u pripremi te istraživanje geotermalne vode u energetske svrhe koje obuhvaćaju cijelo područje županije, ukoliko se potvrdi potencijal za eksploataciju, mogu se ~~bez izmjene~~ bez izmjene ovog Plana, ~~te~~ i bez izmjene Plana niže razine, odrediti granice eksploatacijskih polja ukoliko istražni prostor ispunjava odgovarajuće propisane zahtjeve, pod uvjetom da je u skladu s posebnim propisima, kao i propisima o istraživanju i eksploataciji ugljikovodika i geotermalnih voda te osnovnim smjernicama i odredbama za neposrednu provedbu iz ovog Plana.

Prilikom istraživanja i eksploatacije ugljikovodika poštivati mjere zaštite okoliša i prirode propisane „Okvirnim planom i programom istraživanja i eksploatacije ugljikovodika na kopnu“.

Prilikom istraživanja i eksploatacije geotermalnih voda u energetske svrhe poštivati mjere zaštite okoliša i prirode propisane „Planom razvoja geotermalnog potencijala Republike Hrvatske do 2030. godine“.

NAPOMENA: Usklađeno sa prvim paragrafom, prvom rečenicom.

- u točki (130.) dodati:

Izvan građevinskog područja moguća je izgradnja sljedećih građevina:

- građevina infrastrukture (prometne, energetske, komunalne itd.),
- sportsko-rekreacijska igrališta i građevine te ostale građevine u funkciji posjećivanja i golf igrališta,
- građevina obrane,
- građevina za istraživanje i iskorištavanje mineralnih sirovina
- objekti i postrojenja (građevine) za istraživanje i eksploataciju ugljikovodika i geotermalnih voda u energetske svrhe,

- u točki (136.) dodati:

4. nije dozvoljeno istraživanje i eksploatacija ugljikovodika te mineralnih sirovina na prostoru na kojem se nalaze gradska naselja, javne prometnice, vodoprivredni objekti i uređaji, vojni objekti, spomenici kulture, posebno zaštićeni objekti prirode i groblja, na prostorima iznad i ispod elektroenergetskih vodova i postrojenja, te na prostoru gdje se nalaze drugi objekti od općeg značenja određeni posebnim propisima.

Istraživanje ugljikovodika omogućava se na prostoru na kojem se nalaze gradska naselja, javne prometnice, vodoprivredni objekti i uređaji, vojni objekti, spomenici kulture, posebno



Agencija za ugljikovodike; OIB: 72156517632; Miramarska 24, 10000 Zagreb, Hrvatska
Telefon: +385 (0)1 6431 920, Telefaks: +385 (0)1 6431 925, Email: info@azu.hr



zaštićeni objekti prirode i groblja, na prostorima iznad i ispod elektroenergetskih vodova i postrojenja, te na prostoru gdje se nalaze drugi objekti od općeg značenja određeni posebnim propisima, samo uz suglasnost i u skladu s posebnim uvjetima nadležnog javnopravnog tijela te sukladno uvjetima iz članka 363a do 363l. Eksploatacija ugljikovodika na navedenim prostorima moguća je uz ograničenje gradnje objekata i postrojenja (građevina) sukladno uvjetima iz članka 363a do 363l.

5. nije dozvoljeno istraživanje i eksploatacija mineralnih sirovina **te ugljikovodika i geotermalnih voda u energetske svrhe** na prostoru ispod zgrada koje se nalaze izvan gradskih naselja i na prostoru do 40 metara oko tih zgrada, te na prostoru koji obuhvaća dvorište i vrtove izvan gradskih naselja, bez suglasnosti vlasnika. Istraživanje i eksploatacija ugljikovodika i geotermalnih voda u energetske svrhe odvija se sukladno uvjetima navedenim u članku, a nije dozvoljena na prostoru koji obuhvaća dvorište i vrtove izvan gradskih naselja, bez suglasnosti vlasnika.

- u točki (229.) dodati:

Na prostorima za istraživanje i eksploataciju geotermalne vode ~~„Požeški“~~, „Tekić“, „Lipik“ i „Medurić“ te na EP geotermalne vode „Tekić“ i „LIP-9H“, u svrhu provođenja i analiziranja smještaja istražnih bušotina i prateće infrastrukture, potrebno je prethodno provesti krajobrazne analize kako bi se u najvećoj mogućoj mjeri sačuvala postojeća vrijedna vegetacija, a predispozicije zahvata prilagoditi reljefnim karakteristikama, te težiti što manjoj introdukciji nove prateće infrastrukture zahvata, a odabir lokaliteta birati prema postojećoj infrastrukturi.

- u točki (258l.) dodati:

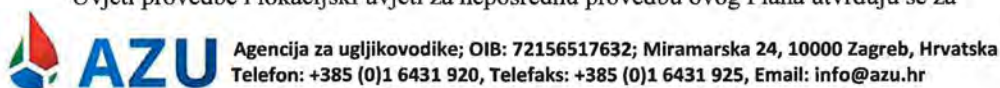
.....
Energetska postrojenja za iskorištavanje geotermalnih izvora
.....

- Prilikom planiranja aktivnosti predloženog prostora za istraživanje i eksploataciju geotermalne vode (istražnog potencijala) „Medurić“ i ~~predloženog prostora za istraživanje i eksploataciju istražnih prostora geotermalne vode „Požeški“~~ „Lipik“ i „Tekić“, odnosno na razini zahvata, prikupiti podatke o rasprostranjenosti ciljnih vrsta područja ekološke mreže HR1000010 Poilovlje s ribnjacima na području i u blizini zahvata te u skladu s podacima istražno bušenje i eksploataciju geotermalne vode te snimanje 2D i 3D seizmike planirati izvan područja rasprostranjenosti staništa pogodnih za ciljne vrste.

NAPOMENA: Predloženi prostor za istraživanje i eksploataciju geotermalne vode „Požeški“ iz našeg prijašnjeg dopisa se briše iz evidencije mogućih istražnih prostora geotermalne vode jer postoje perspektivnija područja za istraživanje, a predloženi istražni prostor geotermalne vode „Lipik“ je sad postao istražni prostor, te se na području županije sada nalazi i istražni prostor geotermalne vode „Tekić“.

- u točki (363a.) izmijeniti:

Uvjeti provedbe i lokacijski uvjeti za neposrednu provedbu ovog Plana utvrđuju se za





slijedeće zahvate u prostoru državnog značaja prikazane na kartografskom prikazu br. 1.:

- tri eksploatacijska polja ugljikovodika (u daljnjem tekstu „EPU“), koja se dijelom nalaze unutar obuhvata ovog Plana (EPU Janja Lipa, EPU Kozarica, EPU Jamarica) sa naftno-rudarskim objektima i postrojenjima za potrebe istraživanja i eksploatacije ugljikovodika
- EPU Jamarica (dijelom planirano ovim Planom) može se utvrditi unutar granica prikazanih na kartografskom prikazu br. 1. „Korištenje i namjena prostora“, maksimalne veličine (dio unutar obuhvata ovog Plana) cca 25,35 ha, a u skladu s odredbama, smjericama i kriterijima posebnih propisa i ovog Plana (ukupna površina EPU Jamarica iznosi cca 4.223,11 ha)
- EPU Janja Lipa (dijelom planirano ovim Planom) može se utvrditi unutar granica prikazanih na kartografskom prikazu br. 1. „Korištenje i namjena prostora“, maksimalne veličine (dio unutar obuhvata ovog Plana) cca 431,56 ha, a u skladu s odredbama, smjericama i kriterijima posebnih propisa i ovog Plana (ukupna površina EPU Janja Lipa iznosi cca 490,40 ha)
- EPU Kozarica (dijelom planirano ovim Planom) može se utvrditi unutar granica prikazanih na kartografskom prikazu br. 1. „Korištenje i namjena prostora“, maksimalne veličine (dio unutar obuhvata ovog Plana) cca 139,35 ha + 25,25 ha, a u skladu s odredbama, smjericama i kriterijima posebnih propisa i ovog Plana (ukupna površina EPU Kozarica iznosi cca 2.251,80 ha).
- površine za istraživanje ugljikovodika (istražni prostori) Sava - 07, Sava – 08, Sava – 09 i Drava-03
- ~~eksploatacijska polja geotermalne vode u energetske svrhe „Antunovo vrelo“, „LIP-9H“, „Tekić“ i „Velika“ te za objekte i postrojenja, kao i sve građevine unutar površina planiranih za eksploataciju ugljikovodika i istražnih prostora ugljikovodika u pripremi,~~
- buduća eksploatacijska polja te za objekte i postrojenja, kao i sve građevine unutar površina planiranih za eksploataciju ugljikovodika
- buduća eksploatacijska polja za objekte i postrojenja, kao i sve građevine unutar površina planiranih za eksploataciju geotermalnih voda u energetske svrhe unutar
- predloženog prostora za istraživanje i eksploataciju istražnih prostori geotermalne vode „Požega“ „Lipik“ i „Tekić“
- predloženog prostora za istraživanje i eksploataciju geotermalne vode „Lipik“
- predloženog prostora za istraživanje i eksploataciju geotermalne vode (istražni potencijal) „Međurić“

za koja ovim planom nisu određeni oblik i veličina, ali će biti predložena provjerenim laboratorom o rezevama

NAPOMENA: Za navedena eksploatacijska polja geotermalne vode u energetske svrhe "Antunovo vrelo", "LIP- 9H", "Tekić" i "Velika" ne postoje podaci u Agenciji za ugljikovodike, a ako se radi o eksploatacijskim poljima geotermalne vode u balneološke svrhe onda su smještena u krivo podpoglavlje. Predloženi prostor za istraživanje i eksploataciju geotermalne vode „Požega“ iz našeg prijašnjeg dopisa se briše iz evidencije mogućih istražnih prostora geotermalne vode jer postoje perspektivnija područja za istraživanje, a predloženi istražni prostor geotermalne vode „Lipik“ je sad postao istražni prostor, te se na području županije sada nalazi i istražni prostor geotermalne vode „Tekić“.



Agencija za ugljikovodike; OIB: 72156517632; Miramarska 24, 10000 Zagreb, Hrvatska
Telefon: +385 (0)1 6431 920, Telefaks: +385 (0)1 6431 925, Email: info@azu.hr



- U točki 363.b dodati tekst:

(363b.) Unutar EPU iz članka 363a. neposrednom provedbom ovog Plana mogu se izdavati akti za građenje i/ili rekonstrukciju građevina naftno-rudarskih objekata i postrojenja i izvođenje zahvata u prostoru koji se ne smatraju građenjem:

- U točki 363i. Izmijeniti tekst:

Najmanja udaljenost bušotinskih radnih prostora te otpremnih, centralnih, mjernih, sabirnih i kompresorskih stanice (osim za geotermalne vode) mora iznositi:

- najmanje ~~200~~ 70 m od građevinskih područja naselja, izdvojenih građevinskih područja naselja, izdvojenih građevinskih područja izvan naselja, osim od izdvojenih građevinskih područja izvan naselja gospodarske namjene-proizvodne planiranih ovim planom i/ili u PPUO/G,
- najmanje ~~200~~ 70 m od sportske, sportsko-rekreacijske i sl. namjene određene u PPUO/G izvan građevinskih područja,
- najmanje ~~200~~ 70 m od površina posebne namjene, postojećih i planiranih infrastrukturnih koridora, te područja posebnih uvjeta korištenja i posebnih ograničenja u korištenju i primjene posebnih mjera uređenja i zaštite, osim iznimno, uz suglasnost i u skladu s posebnim uvjetima nadležnog javnopravnog tijela,
- najmanje 100 m od šuma posebne namjene, osim iznimno, ako ne utječu na razloge zbog kojih su proglašene.

- U točki 363j. dodati tekst:

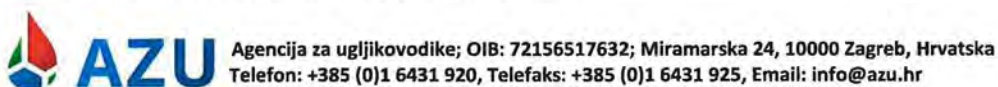
- oko izgrađene bušotine zaštitna i požarna zona iznosi 7,5 m u polumjeru oko osi bušotine za geotermalne vode, a oko izgrađene bušotine zaštitna i požarna zona iznosi 30 m u polumjeru oko osi bušotine za ugljikovodike . Kod trajno napuštenih bušotina (likvidirane – kanal bušotine se nalazi od 1,5 do 2 m pod zemljom), sigurnosna zaštitna zona u kojoj je zabranjeno graditi građevine za boravak i rad ljudi iznosi 3 m u polumjeru oko osi kanala trajno napuštene bušotine

Također, u Strateškoj studiji utjecaja na okoliš IV. Izmjena i dopuna Prostornog plana Brodsko-posavske županije na okoliš molimo sljedeće izmjene:

- u podpoglavlju 1.2.4. Površine za istraživanje i iskorištavanje mineralnih sirovina te za istraživanje i eksploataciju ugljikovodika i geotermalnih voda u energetske svrhe izmijeniti:

Predmet ovih ID Plana su sljedeći zahvati:

- eksploatacijsko polje ugljikovodika "Janja Lipa" (dijelom u obuhvatu ovog Plana) – ranije ucertano kao eksploatacijsko polje zemnog plina
- eksploatacijsko polje ugljikovodika "Kozarica" (dijelom u obuhvatu ovog Plana) – ranije ucertano kao eksploatacijsko polje nafte i plina





- eksploatacijsko polje ugljikovodika "Jamarica"(dijelom u obuhvatu ovog Plana) - ranije ucertano kao eksploatacijsko polje nafte i plina
- površina planirana za eksploataciju ugljikovodika
- istražni prostor ugljikovodika u pripremi
- eksploatacijsko polje geotermalne vode "Antunovo vrelo", "2" LIP- 9H", "Tekić" i "Velika"
- istražni prostor ugljikovodika "Sava - 07", "Sava - 08" i "Sava - 09" – cijelo područje Županije
- istražni prostor ugljikovodika "DR-03" (manjim dijelom u obuhvatu ovog Plana)
- ~~predloženi prostori za istraživanje i eksploataciju geotermalne vode "Požega" i "Tekić", "Lipik" "Medurić"~~
- istražni prostori geotermalne vode u energetske svrhe Lipik i Tekić
- istražni potencijal geotermalne vode u energetske svrhe Medurić
- istražni prostor geotermalnih voda u energetske svrhe – cijelo područje županije

NAPOMENA: Predloženi prostor za istraživanje i eksploataciju geotermalne vode „Požega“ iz našeg prijašnjeg dopisa se briše iz evidencije mogućih istražnih prostora geotermalne vode jer postoje perspektivnija područja za istraživanje, a predloženi istražni prostor geotermalne vode „Lipik“ je sad postao istražni prostor, te se na području županije sada nalazi i istražni prostor geotermalne vode „Tekić“. Navedenu izmjenu potrebno je učiniti kroz cijelu studiju.

Nova eksploatacijska polja ugljikovodika mogu se formirati unutar površina planiranih za eksploataciju ugljikovodika, istražnih prostora ugljikovodika i istražnih prostora ugljikovodika u pripremi bez izmjene ovog Plana, a određuju se sukladno posebnim propisima kojima se uređuje istraživanje i eksploatacija ugljikovodika, geotermalnih voda odredbama ovoga Plana. Eksploatacijska polja mogu svojom površinom biti ista ili manja od površine istražnog prostora, te unutar istog istražnog prostora može biti formirano više eksploatacijskih polja.

Nova eksploatacijska polja geotermalnih voda u energetske svrhe mogu se formirati unutar istražnih prostora geotermalne vode, ~~predloženih prostora za istraživanje i eksploataciju geotermalne vode~~ istražnih potencijala geotermalne vode u energetske svrhe i površine planirane za istraživanje i eksploataciju geotermalne vode bez izmjene ovog Plana, a određuju se sukladno posebnim propisima kojima se uređuje istraživanje i eksploatacija ugljikovodika, geotermalnih voda odredbama ovoga Plana.

...

Unutar površina planiranih za istraživanje ugljikovodika te istraživanje geotermalne vode u energetske svrhe koje obuhvaćaju cijelo područje županije, ukoliko se potvrdi potencijal za eksploataciju, mogu se ~~kroz izmjenu bez izmjene ovog Plana, a~~ i bez izmjene Plana niže razine, odrediti granice eksploatacijskih polja ukoliko istražni prostor ispunjava odgovarajuće



Agencija za ugljikovodike; OIB: 72156517632; Miramarska 24, 10000 Zagreb, Hrvatska
Telefon: +385 (0)1 6431 920, Telefaks: +385 (0)1 6431 925, Email: info@azu.hr



propisane zahtjeve, pod uvjetom da je u skladu s posebnim propisima, kao i propisima o istraživanju i eksploataciji ugljikovodika i geotermalnih voda te osnovnim smjernicama i odredbama za neposrednu provedbu iz ovog Plana.

- U poglavlje 2 Odnos ID Plana s drugim odgovarajućim strategijama, planovima i programima dodati Okvirni plan i program istraživanja i eksploatacije ugljikovodika na kopnu.
- Izmijeniti naslov podpoglavlja 3.1.4. Rudarstvo da glasi:

3.1.4. Rudarstvo i naftno-rudarstvo

- u podpoglavlju 3.1.4. izmijeniti:

Mineralne sirovine, odnosno rudno blago kao prirodno bogatstvo, dobro su od osobitog značaja za RH koje, prema Ustavu RH (NN 56/90, 135/97, 08/98, 113/00, 124/00, 28/01, 41/01, 55/01, 76/10, 85/10, 05/14), imaju njegovu osobitu zaštitu. Gospodarenje mineralnim sirovinama normativno je uređeno s više propisa iz područja rudarstva i dodjele koncesija, od kojih su temeljni Zakon o rudarstvu (NN 56/13, 14/14, 52/18, 115/18, 98/19) i Zakon o koncesijama (69/17, 107/20).

Ugljikovodici i geotermalne vode u energetske svrhe dobras su od interesa za Republiku Hrvatsku i imaju njezinu osobitu zaštitu i iskorištavaju se pod uvjetima i na način koji su propisani Zakonom o istraživanju ugljikovodika (NN 52/18, 52/19 i 30/21).

.....

Prema postojećem Prostornom planu PSŽ na prostoru Županije iduća eksploatacijska polja i istražni prostori mogu se utvrditi u prostoru državnog značaja, te se za njih utvrđuju uvjeti provedbe i lokacijski uvjeti:

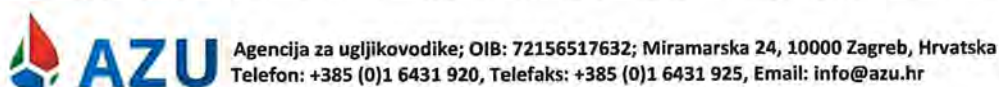
- eksploatacijsko polje zemnog plina "Janja Lipa"
- eksploatacijsko polje nafte i plina "Kozarica"
- eksploatacijsko polje nafte i plina "Jamarica"
- površina planirana za eksploataciju ugljikovodika
- istražni prostor ugljikovodika u pripremi
- istražni prostori ~~mineralnih sirovina~~ za istraživanje ugljikovodika SA-07, SA-08, SA-09 i DR-03
- istražni prostori geotermalne vode u energetske svrhe Lipik i Tekić
- istražni potencijal geotermalne vode u energetske svrhe Medurić
- površina planirana za istraživanje i eksploataciju geotermalne vode u energetske svrhe na području cijele Županije

- U podpoglavlju 3.1.6. Energetika dodati:

.....

Naftni sustav

Na području Požeško-slavonske županije nalazi se veći dio eksploatacijskog polja ugljikovodika „Janja Lipa“ i vršni sjeveroistočni dio eksploatacijskog polja „Kozarice“ i





„Jamarice“.

- Na str. 134. dodati:

Istražni prostori ugljikovodika Sava-07, Sava-08, Sava-09 i DR-O3 proizašli su iz Okvirnog plana i programa istraživanja i eksploatacije ugljikovodika na kopnu za koji je provedena Strateška procjena utjecaja na okoliš.

- U podpoglavljju 7.2. Procjena utjecaja provedbe ID Plana na sastavnice i čimbenike u okoliš izmijeniti kroz cijelo podpoglavlje sljedeće:
 - ~~prostor za istraživanje i eksploataciju geotermalne vode „Požega“ i „Tekić“~~
 - ~~prostor za istraživanje i eksploataciju~~ istražni prostori geotermalne vode „Lipik“ i „Tekić“
 - prostor za istraživanje i eksploataciju geotermalne vode (istražni potencijal) „Međurić“

- u poglavljju 11. izmijeniti:

.....

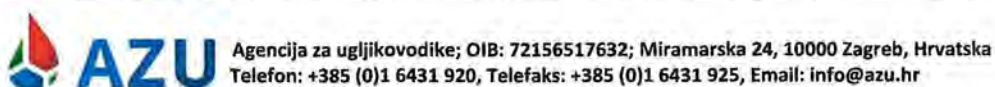
- Površine za istraživanje i iskorištavanje mineralnih sirovina te za istraživanje i eksploataciju ugljikovodika i geotermalnih voda u energetske svrhe
 - EP Šamanovica
 - EP Vranić
 - EP Jezerska kosa
 - EP Branešci
 - EP Novo Selo- Španovica
 - ~~predloženi prostor za istraživanje i eksploataciju geotermalne vode "Požega" i „Tekić“~~
 - ~~predloženi prostor za istraživanje i eksploataciju~~ istražni prostori geotermalne vode "Lipik" i „Tekić“
 - istražni potencijal geotermalne vode „Međurić“
- u podpoglavljju 12.4.1. kroz cijelo poglavlje izmijeniti:
 - ~~prostor za istraživanje i eksploataciju geotermalne vode „Požega“ i „Tekić“~~
 - ~~prostor za istraživanje i eksploataciju~~ istražni prostori geotermalne vode „Lipik“ i „Tekić“
 - prostor za istraživanje i eksploataciju geotermalne vode (istražni potencijal) „Međurić“

- u podpoglavljju 12.5. izmijeniti:

.....

Površine za istraživanje i iskorištavanje mineralnih sirovina te za istraživanje i eksploataciju ugljikovodika i geotermalnih voda u energetske svrhe

9. Za područja ekološke mreže manja od 5000 ha (HR2001509 Donji Emovci, HR2001329 Potoci oko Papuka, HR2001407 Orljavica, HR2000438 Ribnjaci Poljana, HR2001216 Ilova) ograničiti provedbu Plana na način da se unutar ovih područja ne provodi istražno bušenje i eksploatacija geotermalne vode, a snimanje 2D i 3D seizmike na područjima ekološke mreže





provoditi samo na postojećim putovima.“

10. Prilikom planiranja aktivnosti predloženog prostora za istraživanje i eksploataciju geotermalne vode (istražni potencijal) „Međurić“ i predloženog prostora za istraživanje i eksploataciju istražnih prostora geotermalne vode "Požega" „Lipik“ i „Tekić“, odnosno na razini zahvata, prikupiti podatke o rasprostranjenosti ciljnih vrsta područja ekološke mreže HR1000010 Poilovlje s ribnjacima na području i u blizini zahvata te u skladu s podacima istražno bušenje i eksploataciju geotermalne vode te snimanje 2D i 3D seizmike planirati izvan područja rasprostranjenosti staništa pogodnih za ciljne vrste.

S poštovanjem,

Predsjednik Uprave



mr.sc. Marijan Krpan

Prilog 1.: Grafički prikaz



Agencija za ugljikovodike; OIB: 72156517632; Miramarska 24, 10000 Zagreb, Hrvatska
Telefon: +385 (0)1 6431 920, Telefaks: +385 (0)1 6431 925, Email: info@azu.hr



Hrvatski operator prijenosnog sustava d.d.
Prijenosno područje Osijek
Vukovarska cesta 217, 31000 Osijek

POŽEŠKO-SLAVONSKA ŽUPANIJA POŽEGA		
Primljeno:	25.10.2023.	
Klasifikacijska oznaka	Org.jed.	
Uredbeni broj	Pril.	Vrij.

KLASA: 700/22-10/05

UR: BROJ: 3-002-001-03/GV-23-06
Osijek, 23.10.2023.

REPUBLIKA HRVATSKA
POŽEŠKO-SLAVONSKA ŽUPANIJA
UPRAVNI ODJEL ZA PROSTORNO
UREĐENJE I ZAŠTITU OKOLIŠA
ŽUPANIJSKA 7
34000 POŽEGA

PREDMET: Mišljenje o provedbi Strateške studije o utjecaju na okoliš IV. Izmjena i dopuna Prostornog Plana Požeško-slavonske županije i prijedloga IV. Izmjena i dopuna Prostornog Plana Požeško-slavonske županije

Poštovani,

Upoznati smo sa postupkom izrade Strateške studije o utjecaju na okoliš te zaključkom o utvrđivanju prijedloga IV. Izmjena i dopuna Prostornog plana Požeško-slavonske županije, KLASA: 350-01/21-02/3, URBROJ: 2177-02-23-17 od 12. rujna 2023..

U skladu s Vašim zahtjevom: Klasa 351-03/21-01/14, URBROJ: 2177-07/1-23-16 od 12. rujna 2023, o potrebi očitovanja na istu, HOPS d.d. Prijenosno područje Osijek donosi sljedeće

MIŠLJENJE

Uvidom u razloge donošenja Strateške studije i Izmjene i dopune Prostornog Plana, smatramo da ne postoji, sa stajališta HOPS d.d. Prijenosno područje Osijek, potreba za strateškom procjenom utjecaja na okoliš.

 **HOPS** d.d., Zagreb
1 Prijenosno područje Osijek
Direktor:
Mašo Popić, dipl.ing.

Privitak:

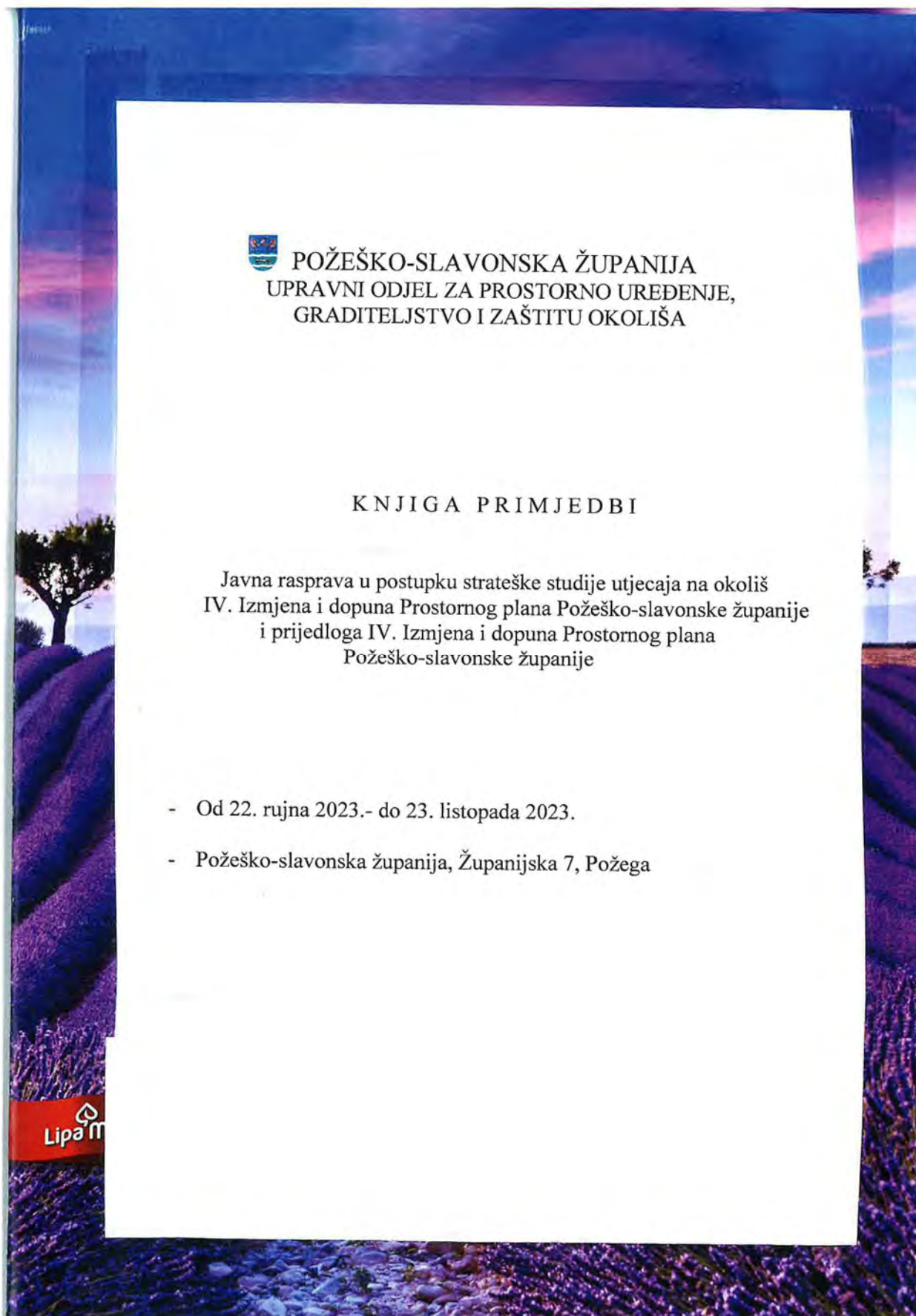
Co: Arhiva

HOPS d.d. Kupka 4, 10 000 Zagreb, Hrvatska
UPRAVA DRUŠTVA • Predsjednik Uprave: Igor Ivanković • Članovi: Dejan Liović • Darko Belić
NADZORNI ODBOR • Predsjednik NO: Kažimir Vrankić

IBAN HR97 2340 0091 1101 7745 1 • Privredna banka Zagreb d.d.
IBAN HR06 2360 0001 1023 8925 7 • Zagrebačka banka d.d.
Trgovački sud u Zagrebu • MBS 080517105 • OIB 13148821633
Temeljni kapital u iznosu 4.948.627.300,00 HRK / 656.795.713,05 EUR
Telefon: +385 1 4545 111
www.hops.hr



19. Knjiga primjedbi s javne rasprave




29.09.2023

Dodatak, vidjeh, procitah koliko je moguce



20.10.2023.

NISJE PRIHVATLJIVA GRADNJA SE KUKUNJEVAC 2,
SE FERJAC NA URBANOM OBRAZLOZJENOM
ZEMLJIŠTU (P2)



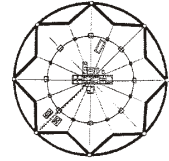
zaključeno 24.10.2023.

R. Oradević



JAVNA USTANOVA
**Zavod za prostorno uređenje
Požeško-slavonske županije**

Županijska 7, 34 000 Požega, HR
tel:(+385)034/290-222;



**PROSTORNI PLAN
POŽEŠKO-SLAVONSKE ŽUPANIJE**

IV. Izmjene i dopune

OBVEZNI PRILOZI PLANA

Sažetak za javnost



SADRŽAJ IV. IZMJENA I DOPUNA PPPSZ

IV. Izmjene i dopune PPPSZ sadrže:

- I. **TEKSTUALNI DIO:**
 1. Odrredbe za provedbu
 - II. **GRAFIČKI DIO:**
 1. Kartografski prikazi u mjerilu 1:100.000
 2. Infrastrukturni sustavi i mreže
 - 2.A. Elektroenergetika i plinopostroja
 - 2.B. Pošta i elektroničke komunikacije
 - 2.C. Vodno gospodarski sustavi
 3. Uvjeti korištenja i zaštite prostora
 - 3.A. Područja posebnih uvjeta korištenja
 - Natura 2000/ Ekološka mreža
 - 3.B. Područja posebnih ograničenja u korištenju
 - Područja primjene posebnih mjera uređenja zemljišta
 2. Administrativna središta i razvstaj državnih i županijskih cesta
 4. Infrastrukturni sustavi
 - 4.1. Prometni sustavi
 - 4.2. Pošta i elektroničke komunikacije
 - 4.3. Energetski sustavi
 - 4.4. Vodno gospodarski sustavi
 - 4.4.1. Vodopostroja i korištenje voda
 - 4.4.2. Odvodnja otpadnih voda, melioracijska i gospodarenje otpadom
 5. Potencijalna područja za istraživanje mineralnih sirovina
- III. **OBVEZNE PRILoge**
 - Obrazloženje IV. Izmjena i dopuna PPPSZ
 - Popis stručnih podloga na kojima se temelje prostorno planska rješenja
 - Popis sektorskih dokumenata i propisa poštivanih u izradi Plana
 - Strateška studija utjecaja na okoliš III. Izmjena i dopuna Prostornog plana Požeško-slavonske županije
 - Zahtjevi sukladno članku 90. Zakona o prostornom uređenju („Narodne novine“, br. 153/13, 65/17, 114/18, 39/19, 98/19, 67/23) i ostali pojedinačni zahtjevi zaprimljeni prije javne rasprave
 - Izjave o javnoj raspravi
 - (u prilogu) Mišljenja iz članka 101. Zakona o prostornom uređenju („Narodne novine“, br. 153/13, 65/17, 114/18, 39/19, 98/19, 67/23)
 - Sažetak za javnost
 - Evidencija postupka izrade i donošenja

Svi ostali dijelovi PPPSZ koji se ovim izmjenama i dopunama ne mijenjaju, ostaju na snazi.

Natpisima: Obvezni prilozi koji nisu dio ovog Prijedloga IV. Izmjena i dopuna PPPSZ bit će priloženi uz njegov konačni prijedlog.

- prispilivanje, azuriranje i korekcija svih infrastrukturnih sustava:
 - o energetski sustav (električna energija, proizvodnja, cijevi, transport, nafte i plina i plinopostroja, obnovljivi izvori energije),
 - o vodnogospodarski sustav (vodopostroja, odvojnja, uređenje vodotoka i voda, melioracijska odvojnja)
- prispilivanje, azuriranje i korekcija prometnih sustava, osobito:
 - o dio prometnice D 38 na potezu između naselja Orljevac i Kamenska u dijelu u blizini planirane brane akumulacije Kamenska
 - o dio prometnice Lipik – Pakrac – Badjovina (E651)
 - o svih ostalih prometnih sustava (ceste sa pratećim građevinama, željeznička pruga, železnički promet, pošta i javne elektroničke komunikacije),
- prispilivanje i azuriranje elemenata posebnih uvjeta i ograničenja u korištenju te posebnih mjera uređenja i zaštite sukladno novim podacima i saznanjima,
- uvođenje robilznoskog turizma/smjštajšta u prostorni plan,
- prispilivanja, korekcija i rredofiniranje granica i površina gospodarskih zona, ali i potrebe uvođenja novih zona na nivou prostornog plana županije,
- prispilivanja i rredofiniranja odredbi za provođenje sukladno prethodnim točkama, ali i drugim novonastalim okolnostima i saznanjima, osobito onima koje se odnose na gospodarske djelatnosti (poljoprivredne, poslovne, proizvodne, ugostiteljsko-turističke i druge), eksploataciju, otpad, promet i infrastrukturu, kao i na nove okolnosti i propise iz segmenta zaštite prirode i kulturne baštine, te sve ostale segmente planiranja na razni prostornog plana županije,
- usklađenje sa zahtjevima tijela i osoba na temelju članka 90. Zakona iz članka 11. ove Odluke,
- usklađenje s novim zakonitim okvirima (izmjenama zakona i posebnih propisa)
- usklađenje s novim i aktualnim stručnim podlogama i sektorskim dokumentima na nivou RH i Požeško-slavonske županije.

OCJENA STANJA U OBUHVATU PPPSZ

Prostor Požeško-slavonske županije se sada uređuje temeljem Plana izradenog krajem devedesetih godina prošlog stoljeća, donesenog 2002. godine, te izmijenjenog 2011., 2015. i 2019. godine. Ukupna koncepcija uređenja prostora unutar obuhvata izrade se neće mijenjati, a uređenje prostora unutar obuhvata izrade će se tijekom postupka izrade i donošenja detaljno analizirati, te izmijeniti na po okoliš i koristanke prostora optimalan način.

CIJEVI I PROGRAMSKA POLAZIŠTA IV. IZMJENA I DOPUNA PPPSZ

Izradom IV. Izmjena i dopuna PPPSZ potrebno je, uz poštovanje ciljeva prostornog uređenja utvrđenih Zakonom o prostornom uređenju, smjernica i zadaca iz Strategije, Programa i drugih (sektorskih) razvojnih dokumenata, te uvažavanjem specifičnih potreba koji proizlaze iz regionalnih i lokalnih osobitosti, prirodnih, krajolopnih i kulturno povijesnih vrijednosti i mjera zaštite okoliša određeni prema posebnim propisima, planirati navedene zahvata u prostoru, te razraditi odredbe, smjernice i kriterije za njihovu neposrednu provedbu.

**IV. IZMJENE I DOPUNE
PROSTORNOG PLANA POŽEŠKO-SLAVONSKE ŽUPANIJE**

PRILOG PLANA

Sažetak za javnost

IV. Izmjena i dopuna PPPSZ je elaborat koji sadrži – I. Tekstualni dio (Odrredbe za provedbu), II. Grafički dio i III. Obrazloženje i ostale Obvezne priloge.

IV. Izmjene i dopune PPPSZ asistivni su dio Prostornog plana uređenja Požeško-slavonske županije („Požeško-slavonski službeni glasnik“, broj 5/02 i 5A/02, 4/11, 4/15, 5/19 i 6/19 – prošireni – dalje: PPPSZ), a primjenjuje se u segmentima koji su u IV. Izmjenama i dopunama PPPSZ utvrđeni u tekstuinalom i grafičkom dijelu (dijelovi PPPSZ zamjenjuju se u tekstuinalom i grafičkom dijelu kako je određeno u IV. Izmjenama i dopunama PPPSZ).

Sukladno članku 63. Zakona o zaštiti okoliša („Narodne novine 80/13, 153/13, 78/15, 12/18 i 118/18) te pripadajućim podzakonskim aktima donesena je Odluka o započinjanju postupka strateške procjene utjecaja na okoliš IV. ID Prostornog plana Požeško-slavonske županije (klasa: 351-03/21-01/14, URBROJ: 2177/1-02-21-1 od 22. travnja 2021. godine) te je proveden postupak Strateške procjene utjecaja na okoliš Strateškom studijom su utvrđeni mogući utjecaji provedbe IV. ID PP na okoliš i predložene mjere zaštite okoliša. Ovim izmjenama i dopunama Plana u Odrredbe za provedbu su uvrštene sve Strateškom studijom propisane odgovarajuće mjere zaštite okoliša.

Povjerenstvo za izradu Strateške studije je svojim Mišljenjem (klasa: 351-03/21-01/14, Urbroj: 2177-07-02/1-23-13 od 30. kolovoza 2023.) utvrdilo da je Studija za IV. ID PPPSZ cjelovita i stručno utemeljena te da se Prijedlog Plana uputi na javnu raspravu.

OBUHVA IV. IZMJENA I DOPUNA PPPSZ

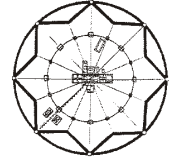
Obuhvat IV. Izmjena i dopuna PPPSZ jednak je administrativnom području Požeško-slavonske županije.

RAZLOZI IZRADA IV. IZMJENA I DOPUNA PPPSZ

Razlozi za izradu i donošenje IV. Izmjena i dopuna Prostornog plana Požeško-slavonske županije, sukladno navedenoj Odluci o izradi, su sljedeći:
- definiranje lokacija i površina sunčanih elektrana, mogućnosti priključenja na elektroenergetsku mrežu te definiranje odredbi posredne i neposredne provedbe,



JAVNA USTANOVA
**Zavod za prostorno uređenje
Požeško-slavonske županije**



Županijska 7, 34 000 Požega, HR
tel:(+385)034/290-222;

**PROSTORNI PLAN
POŽEŠKO-SLAVONSKE ŽUPANIJE**

IV. Izmjene i dopune

OBVEZNI PRILOZI PLANA

Evidencija postupka izrade i donošenja Plana

Datum	Stvaralac akta	Oznaka akta	Sadržaj akta
04.01.2021.	GRAD LIPIK	KLASA:351-20-01/05, URBROJ:2162/02-03-04/4-40 od 31.12.2020.godine	Zahtjev za izmjenu i dopunu PPŽ PSŽ, traži se
01.03.2021.	UO za gospodarstvo i graditeljstvo	KLASA:350-01/21-02/3 URBROJ:2177/1-03/1-21-2 od 01.03.2021.	Odluka o izradi IV. Izmjena i dopuna Prostornog plana Požeško-slavonske županije - NACRT, traži se
01.03.2021.	Župan	KLASA:350-01/21-02/3 URBROJ:2177/1-02-21-3 od 01.03.2021.	Zaključak o prijedlogu Odluke o izradi IV. Izmjena i dopuna Prostornog plana Požeško- slavonske županije
10.03.2021.	Županijska skupština	KLASA:021-02/21-03/1 URBROJ:2177/1-06-01/7-21-10 od 10.03.2021.	Odluka o izradi IV. Izmjena i dopuna Prostornog plana Požeško-slavonske županije
19.04.2021.	UO gospodarstvo i graditeljstvo	KLASA:350-01/21-02/3 URBROJ:2177/1-03-03/1-21-5 od 19.04.2021.	Zahtjevi za izradu PPŽ PSŽ na temelju čl. 90. Zakona o prostornom uređenju, traži se
23.04.2021.	Ministarstvo gospodarstva i održivog razvoja	Klasa: 350-01/21-01/06 URBROJ:517-06-02/01-21-2 od 23.04.2021.	Zahtjev
26.04.2021.	Hrvatske vode VGI za mali sliv "Orljava - Londža"	Klasa:350-02/17-01/0000331, Urbroj: 374-3103-01-21-10, 22.04.2021. godine	Zahtjevi
26.04.2021.	HAKOM	KLASA:350-05/21-01/162 URBROJ:376-05-3-21-02 od 23.04.2021.	Zahtjevi - smjernice za izradu
27.04.2021.	Općina Levanjska Varoš	KLASA:350-01/21-01/1 URBROJ:2121/04-03-21-2 od 23.04.2021	Očitovanje
28.04.2021.	HEP ODS d.o.o., Elektra Križ	Broj i znak: 4007/400700101/2550/21BK- 5228	Zahtjevi
28.04.2021.	Ministarstvo turizma i sporta	KLASA:350-01/21-01/10 URBROJ:529-05-01/02/1-21-2 od 26.04.2021.	Zahtjevi
30.04.2021.	Općina Podcrkavlje	KLASA:350-01/21-01/3 URBROJ:2178/13-02-21-2 od 27.04.2021.	Zahtjevi
30.04.2021.	HAKOM	KLASA:350-05/21-01/164 URBROJ:376-05-3-21-02 od 23.04.2021.	Zahtjevi - smjernice za izradu
03.05.2021.	MUP, Ravnateljstvo civilne zaštite, Područni ured civilne zaštite Osijek, Služba civilne zaštite Požega	KLASA:350-01/21-01/16 URBROJ:511-01-383-21-6 od 29.04.2021.	Zahtjevi

14.05.2021.	Hrvatske šume	KLASA:BJ/2-1-01/695 URBROJ:05-0006/01/21-02 od 11. svibnja 2021.	Dostava zahtjeva za izradu
14.05.2021.	Zavod prostorno uređenje, Sisačko-moslavačke županije	KLASA:350-02/21-01/05 URBROJ:2176-117-03-21-2 od 05.05.2021.	Dostava zahtjeva za izradu
11.05.2021.	Sisačko-moslavačka županija, Upravni odjel za prostorno uređenje, graditeljstvo i zaštitu okoliša	KLASA:351-01/21-01/07 URBROJ:2176/01-08/02-21-2 od 11.05.2021.	Dostava zahtjeva za izradu
18.05.2021.	Osječko-baranjska županija, Upravni odjel za prostorno uređenje, graditeljstvo i zaštitu okoliša	KLASA:350-02/21-01/8 URBROJ:2158/1-16-02-01/01-21-3 od 11.05.2021.	Dostava zahtjeva za izradu
19.05.2021.	Agencija za ugljikovodike	KLASA:350-02/21-01/03 URBROJ:405-04/01-21-1 od 12.05.2021.	Iskaz interesa
20.05.2021.	Grad Lipik	KLASA:350+01/21-01/01 URBOJ:2162-02-03-04/4-21-2 od 18.05.2021.	Zahtjevi
20.05.2021.	Grad Požega	KLASA:350-02/21-01/2 URBOJ:2177/1-05/01-21-3 od 20.05.2021.	Zahtjevi
21.05.2021.	Ministarstvo gospodarstva i održivog razvoja, Uprava za energetiku	Klasa:350-01/21-01/11 Urbroj:517-07-3-2-21-2 od 17.05.2021.	Mišljenje
24.05.2021.	Brodsko-posavska županije	Klasa:350-02/21-01/5 Urbroj:2178/01-26-0/2-21-2 od 20.05.2021.	Dostava zahtjeva
26.05.2021.	Plinacro d.o.o.	Klasa: PL/21-01/1387 Urbroj:R/AĆ-21-02	Dostava zahtjeva
31.05.2021.	Ministarstvo poljoprivrede	Klasa:350-01/21-02/3 Urbroj:575-07/01-0179-21-2 od 19.svibnja 2021. godine	Zahtjevi za uvrštenje i usklađenje podataka
01.06.2021.	UO za gospodarstvo i graditeljstvo	Klasa: 350-01/21-02/3 UBROJ:2177/1-03-03/1-21-6 od 01.06.2021.	Dopis temeljem čl.90. Zakona o prostornom uređenju
02.06.2021.	UO za gospodarstvo i graditeljstvo	Klasa: 350-01/21-02/3 UBROJ:2177/1-03-03/1-21-7 od 02.06.2021.	Dostava mišljenja Izrađivaču Plana

04.06.2021.	HEP-Plin, Osijek	Naš broj: F20000202-1452/2021.MR	Zahtjev
09.06.2021.	Hrvatske vode, VGI za mali sliv "Orljava-Londža"	Klasa:325-02/18-02/0000134 Urbroj:374-3103-01-21-152 od 09.06.2021.	Zahtjev
18.06.2021.	Agencija za civilno zrakoplovstvo	Klasa:350-02/21-01/24 Urbroj:376-05-01-21-2 od 15.06.2021.	Mišljenje
25.06.2021.	Ministarstvo poljoprivrede	Klasa:350-02/21-01/347 Urbroj:525-11/0570-21-2 od 09.06.2021.	Obavijest o dostavi na nadležno postupanje
19.11.2021.	Šted-Invest d.o.o		Zahtjev
19.11.2021.	UO za gospodarstvo i graditeljstvo	Klasa: 350-01/21-02/3 UBROJ:2177/1-03-03/1-21-9 od 19.11.2021.	Dostava zahtjeva Izrađivaču Plana
08.12.2021.	HOPS	Klasa:700/21-16/70 Urbroj:3-200-002-01/IV-21-02 od 23. studenog 2021.	dostava podataka na upit
08.12.2021.	UO za gospodarstvo i graditeljstvo	Klasa: 350-01/21-02/3 UBROJ:2177/1-03-03/1-21-10 od 08.12.2021.	Dostava zahtjeva Izrađivaču Plana
04.02.2022.	Agencija za ugljikovodike	Klasa:350-02/21-01/03 URBROJ:405-04/01-22-2 od 01.02.2022.	Prijedlog
04.02.2022.	UO za prostorno uređenje, graditeljstvo i zaštitu okoliša	Klasa: 350-01/21-02/3 UBROJ:2177/1-03-03/13-22-11 od 04.02.2022.	Dostava zahtjeva Izrađivaču Plana
04.07.2022.	Šted-Invest d.o.o		Zahtjev
07.07.2022.	UO za prostorno uređenje, graditeljstvo i zaštitu okoliša	Klasa: 350-01/21-02/3 UBROJ:2177/1-03-03/13-22-12 od 07.07.2022.	Dostava zahtjeva Izrađivaču Plana
11.07.2022.	Šted-Invest d.o.o		Zahtjev
12.07.2021.	UO za prostorno uređenje, graditeljstvo i zaštitu okoliša	Klasa: 350-01/21-02/3 UBROJ:2177-07-02/1-22-13 od 12.07.2022.	Dostava zahtjeva Izrađivaču Plana
29.11.2022.	Alojzije Tomašević		Zahtjev
30.11.2022.	UO za prostorno uređenje, graditeljstvo i zaštitu okoliša	Klasa: 350-01/21-02/3 UBROJ:2177-07-02/1-22-14 od 12.07.2022.	Dostava zahtjeva Izrađivaču Plana
05.12.2022.	Grad Kutjevo	Klasa: 350-01/22-01/5 UBROJ:2177-6-3-5-22-1 od 30.11.2022.	Zahtjev za uvrštenje u PP
06.12.2022.	UO za prostorno uređenje, graditeljstvo i zaštitu okoliša	Klasa: 350-01/21-02/3 UBROJ:2177-07-02/1-22-15 od 12.07.2022.	Dostava zahtjeva Izrađivaču Plana
12.12.2022.	Sirius Drage d.o.o., Zagreb		Zahtjev - SE Donji čaglic
12.12.2022.	Sirius Drage d.o.o., Zagreb		Zahtjev-SE Livadani

12.12.2022.	Sirius Drage d.o.o., Zagreb		Zahtjevi - SE Subocka
12.12.2022.	Mitis Sol d.o.o., Rovinj	Naš znak:m/mb	Zahtjev
13.12.2022.	UO za prostorno uređenje, graditeljstvo i zaštitu okoliša	Klasa: 350-01/21-02/3 UBROJ:2177-07-02/1-22-15 od 13.12.2022.	Dostava zahtjeva Izrađivaču Plana
23.12.2022.	Kutjevo d.d.		Zahtjev
14.12.2022.	Grad Lipik	Klasa: 350-01/21-01/01 UBROJ:2177-2-03-04/6-22-5 od 14.12.2022.	Zahtjev
20.12.2022.	Panonski izvor d.o.o.	Broj:14-22-1 od 20.12.2022.	Zahtjev
02.01.2023.	UO za prostorno uređenje, graditeljstvo i zaštitu okoliša	Klasa: 350-01/21-02/3 UBROJ:2177-07/1-23-16 od 02.01.2023.	Dostava zahtjeva Izrađivaču Plana
11.9.2023.	Zavod za prostorno uređenje Požeško- slavonske županije	Klasa: 350-01/21-02/2 UBROJ:2177-1-3-1-23-5 od 11.09.2023.	Dostava Nacrta Prijedloga Plana
12.09.2023.	Županica PSŽ	Klasa: 350-01/21-02/3 UBROJ:2177-02-23-17 od 12.09.2023.	Zaključak o utvrđivanju Prijedloga IV. Izmjena i dopuna PPŽ PSŽ
12.09.2023.	UO za prostorno uređenje, graditeljstvo i zaštitu okoliša	Klasa: 350-01/21-02/3 UBROJ:2177-07/1-23-18 od 12.09.2023.	Posebna obavijest o javnoj raspravi
12.09.2023.	UO za prostorno uređenje, graditeljstvo i zaštitu okoliša	Klasa: 350-01/21-02/3 UBROJ:2177-07/1-23-19 od 12.09.2023.	Zahtjev za dostavu mišljenja prema čl. 101. Zakona o prostornom uređenju
20.09.2023.	Zavod za prostorno uređenje Požeško- slavonske županije	Klasa: 350-01/21-02/2 UBROJ:2177-1-3-1-23-7 od 20.09.2023.	Dostava Prijedloga Prostornog plana
10.10.2023.	Ministarstvo poljoprivrede	Klasa:360-02-23/01/461 Urbroj:525-10/674-23-2 od 27.09.2023.	Dopis na znanje traženje očitovanja od Hrvatski šuma
10.10.2023.	HOPS	Klasa:700/23-16/01 Urbroj:3-002-001-02/IP-23-64 od 03.09.2023.	Očitovanje
29.09.2023.	HAKOM	Klasa:350-05/21-01/162 Urbroj:376-05-3-23-04 od 03.09.2023.	Mišljenje
09.10.2023.	Plinacro d.o.o.	Klasa:PL/21-01/1387 UR.BR:T/LB1-23-05 od 04.10.2023.	Očitovanje
18.10.2023.	Ministarstvo gospodarstva i održivog razvoja	Klasa:310-02/21-01/257 Urbroj:517-07-3-2-23-4 od 16.10.2023.	Mišljenje
09.10.2023.	Komunalac Požega d.o.o.	Naš broj iznak: 4.-853-3/23.JR od 06.10.2023.	Dostava Prijedloga za izmjenu i dopunu
02.10.2023.	Ministarstvo mora, prometa i infrastrukture	Klasa:350-01/23-01/41 Urbroj:530-08-1-1-23-2 od 27.09.2023.	Mišljenje

18.10.2023.	INA d.d.	Naš znak-Re:001/50457184/13-10-23/1773-470/AK od 13.10.2023.	Dopuna Mišljenja
16.10.2023.	INA d.d.	Naš znak-Re:001/50758280/10-10-23/861-470/AK od 12.10.2023.	Mišljenje
19.10.2023.	Hrvatske vode VGI za mali sliv Ilova-Pakra	Klasa:350-02/21-01/0000166 Urbroj:374-2106-1-23-5 od 19.10.2023.	Očitovanje
17.10.2023.	MuP, Ravnateljstvo civilne zaštite, Područni ured civilne zaštite Osijek, Služba civilne zaštite Požega, Odjel inspekcije	Klasa:350-01/23-01/23 URBROJ:511-01-383-23-2-ZA od 12.10.2023.	Mišljenje
09.10.2023.	ŽUC Požeško-slavonske županije	Klasa:340-09/21-09/27 URBROJ:3177/00-1-01/ŽA-23-6 od 06.10.2023.	Mišljenje
05.10.2023.	Željko Romić, Požega		Zahtjev za izmjenu
23.10.2023.	Agencija za ugljikovodike	Klasa:350-02/21-01/03 Urbroj:405-05/01-23-6 od 09.10.2023. godine	Mišljenje
23.10.2023.	Hrvatske ceste, Sektor za pripremu, gradenje i rekonstrukciju, Odjel za strateško planiranje	Klasa:350-02/13-02/6 Urbroj:345-400-440-441/516-23-37/DB od 23.10.2023. godine	Mišljenje
24.10.2023.	Grad Lipik	Klasa:351-02/23-01/07 Urbroj:2162/02-03-04/4-23-2 od 19.10.2023.	Mišljenje
02.11.2023.	Ministarstvo poljoprivredne, Uprava za zemljište, i biljnu proizvodnju i tržište	Klasa:350-02/23-01/459 Urbroj:525-06/197-23-2 od 20.10.2023.	Mišljenje
28.09.2023.	Ministarstvo kulture, Uprava za zaštitu kulture, Konzervatorski odjel u Požegi	Klasa:612-08/23-10/0372 Urbroj:532-05-02-07/4-23-02 od 27.09.2023.	Mišljenje
16.11.2023.	Ministarstvo zdravstva	Klasa:351-03/23-01/62 Urbroj:534-03-3-2/10-23-2 od 10.10.2023.	Mišljenje
13.11.2023.	Ministarstvo obrane	Klasa:350-01/23-02/417 Urbroj:512M3-020201-23-5 od 07.11.2023.	Očitovanje
16.11.2023.	Zavod za prostorno uređenje Požeško-slavonske županije	Klasa:350-01/21-02/2 Urbroj:2177-1-3-1-23-10 od 16. studenog 2023.	Nacrt Konačnog prijedloga plana
27.11.2023.	Ministarstvo gospodarstva i održivog razvoja, Uprava za zaštitu prirode	Klasa:612-07/21-58/20 Urbroj:517-10-2-3-23-26 od 27.11.2023.	Mišljenje

01.12.2023.	Ministarstvo gospodarstva i održivog razvoja, Uprava za procjenu utjecaja na okoliš i održivo gospodarenje otpadom	Klasa:351-03/23-01/2116 Urbroj:517-05-1-1-23-2 od 27.11.2023.	Mišljenje
11.12.2023.	Ministarstvo, prostornoga uređenja, graditeljstva i državne imovine	Klasa:350-02/23-09/3 Urbroj:531-08-1-23-2 od 11.12.2023.	Suglasnost
13.12.2023.	Županijska skupština	Klasa: 024-03/23-04/6, 2177-06-01/5-23-23 13.12.2023. Urbroj: od	Odluka sukladno članku 109. stavak 3.